

## Zmluva

o náhrade za nútené obmedzenie užívania nehnuteľností

**Povinný:** Slovenská republika,  
**zast.:** Centrum účelových zariadení  
Rekreačná 13

**zast.:** 921 01 Piešťany  
Ing. Igor Huščava – riaditeľ strediska Kremeneč, na základe  
Plnomocenstva CUZ-251/2014, zo dňa 21.07.2014

**IČO:** 42137004  
**DIČ:** 2022739697  
**IČ DPH:** SK2022739697

**Bankové spojenie:** Štátna pokladnica  
**číslo účtu:** 7000460332/8180  
**IBAN:** SK63 8180 0000 0070 0046 0332  
**SWIFT:** SPSRSKBA

(ďalej len "povinný")

a

**Oprávnený:** Slovak Telekom, a. s.  
Bajkalská 28  
817 62 Bratislava

**zast.:** Ing. Jozef Fehér, manažér prípravy a realizácie technológií a  
stavieb  
Ing. Denisa Herdová, senior manažér zriaďovania a údržby sietí  
a služieb  
Obaja splnomocnení na základe Podpisového poriadku  
spoločnosti Slovak Telekom, a.s.

**IČO:** 35 763 469  
**DIČ:** 2020273893  
**IČ DPH:** SK2020273893

**Bankové spojenie:** VÚB, a. s.  
**Číslo účtu:** 1634862854/0200  
**IBAN:** SK12 0200 0000 0016 3486 2854  
**BIC:** SUBASKBX  
**Obch. register:** Obchodný register Okresného súdu Bratislava I, odd. Sa, vložka  
č. 1081/B

**Adresa na doručovanie  
faktúr:** Deutsche Telekom Shared Services s.r.o.  
Karadžičova 8  
821 08 Bratislava

(ďalej len "oprávnený")

sa podľa ust. § 262 ods. 1 a 2 Obchodného zákonníka dohodli, že právne vzťahy upravené touto zmluvou, ako aj vzťahy touto zmluvou výslovne neupravené, ale z nej vyplývajúce, sa spravujú Obchodným zákonníkom a zákonom č. 351/2011 Z. z. o elektronických komunikáciách.

Článok I.  
Predmet zmluvy

1. Povinný ako správca majetku SR v rámci svojej pôsobnosti spravuje aj nehnuteľnosti nachádzajúce sa v k. ú. Štrba, obci Štrba v okrese Poprad a to priehradový stožiar postavený na pozemkoch parc. KN-C č. 3686/10 a parc. KN-C 3686/11 /ďalej tiež „Stožiar“/ a pozemky parc. KN-C č. 3686/1, zast. pl. a nádvoría o výmere 1781 m<sup>2</sup>, parc. KN-C č. 3686/3, zas. pl. a nádvoría o výmere 444 m<sup>2</sup>, parc. KN-C č. 3686/7, zas. pl. a nádvoría o výmere 254 m<sup>2</sup>, parc. KN-C č. 3686/10, zast. pl. a nádvoría o výmere 16 m<sup>2</sup> a prac. KN-C č. 3686/11 zast. pl. a nádvoría o výmere 4 m<sup>2</sup>, ktoré pozemky sú zapísané na liste vlastníctva č. 900 vedenom Správou katastra Poprad pre k. ú. Štrba.
2. Oprávnený je podnikom poskytujúcim verejnú sieť a služby v oblasti elektronických komunikácií. V zmysle ust. § 66 ods. 1 zákona č. 351/2011 Z. z. o elektronických komunikáciách podnik môže v nevyhnutnom rozsahu a vo verejnom záujme zriaďovať a prevádzkovať verejné siete a stavať ich vedenia na cudzej nehnuteľnosti a tiež vstupovať v súvislosti so zriaďovaním, prevádzkovaním, opravami a údržbou vedení na cudziu nehnuteľnosť ako aj vykonávať nevyhnutné úpravy pôdy a jej porastu, najmä odstraňovať a okliesňovať stromy a iné porasty ohrozujúce bezpečnosť a spoľahlivosť vedenia, ak to po predchádzajúcej výzve neurobil vlastník, alebo užívateľ pozemku. Povinnosť strpieť oprávnenie oprávneného na zriaďovanie verejných sietí a ich prevádzkovanie vo verejnom záujme na cudzích nehnuteľnostiach špecifikovaných v ods. 1 tohto článku je podľa § 66 ods. 2 zákona č. 351/2011 vecným bremenom.
3. Povinný z vecného bremena vyhlasuje, že súhlasí s tým, aby oprávnený titulom zákonného vecného bremena prevádzkoval na Stožiarí nasledovné zariadenia verejnej elektronickej komunikačnej siete, konkrétne

3.1. antény:

- 1 ks. ant. /č. 1 PA 300 mm vo výške 37,35 m stred s azimutom 304°
- 2 ks. ant. /č. 2 a 3/ K 739 637 do výšky 40,6 m horná hrana s az. 90° a 240°
- 1 ks. ant. /č. 4/ K 739 636 do výšky 45,5 m horná hrana s az. 340°
- 1 ks. ant. /č. 5 K 80010306 do výšky 45,5 m horná hrana s az. 340° + RRU
- 1 ks. ant. /č. 6 K 742 215 do výšky 40,6 m horná hrana s az. 90° + RRU
- 1 ks. ant. /č. 7 K 742 215 do výšky 40,6 m horná hrana s az. 240° + RRU
- 1 ks. ant. /č. 8 K 742 215 do výšky 45,6 m horná hrana s az. 360° + RRU

Povinný zároveň súhlasí s tým, aby oprávnený:

3.2.- mal umiestnený a prevádzkoval na pozemku parc. KN-C č. 3686/3 technologický kontajner s rozmermi 3 x 4,5 m , podľa zákresu v GP č. 173/2009 vyhotovenom dňa 09.06.2009 Enrikom Bobalym, ktorý overila Správa katastra Poprad pod č. G1-549/09 dňa 30. júna 2009.

3.3. - mal pod povrchom pozemkov parc. KN-C č. 3686/7, parc. KN-C č. 3686/11 a parc. KN-C č. 3686/3 uložený a prevádzkoval zemnú elektrickú prípojku o dĺžke 21,24 m tak ako je zakreslená v GP č. 173/2009 vyhotovenom 09.06.2009 Enrikom Bobalym, ktorý overila Správa katastra Poprad pod č. G1-549/09 dňa 30. júna 2009.

Zariadenia umiestnené na vyššie špecifikovaných nehnuteľnostiach sú súčasťou elektronickej komunikačnej siete, tvoria relatívne samostatný funkčný celok, ktorý sa bude ďalej označovať ako „Základňová stanica“.

4. Titulom zákona č. 351/2011 Z. z. o elektronických komunikáciách /ďalej len „Zákon“/ má oprávnený k nehnuteľnostiam špecifikovaným v ods. 1 tohto článku práva zodpovedajúce vecnému bremenu tak, ako mu vyplývajú z uvedeného ustanovenia § 66 ods. 1 písm. a/ Zákona. Spočívajú najmä v práve na existenciu a prevádzkovanie Základňovej stanice. S výkonom práva vecného bremena sú spojené oprávnenia oprávneného vstupovať v súvislosti s prevádzkovaním, opravami a údržbou Základňovej stanice na uvedené nehnuteľnosti a vykonávať úpravy pôdy a jej porastu, tak ako to vyplýva z § 66 ods. 1 písm. b/ a písm. c/ Zákona. Užívanie nehnuteľností zahŕňa aj vykonávanie výmen, opráv, úprav a dopĺňania potrebných častí Základňovej stanice.
5. Povinnému vzniká okrem povinnosti strpieť výkon práv zodpovedajúcich zákonnému vecnému bremenu náhradu za nútené obmedzenie užívania

6. Predmetom tejto zmluvy je úprava spôsobu vykonávania práv zo zákonného vecného bremena tak, aby povinný z vecného bremena bol obmedzený vo svojich právach len v nevyhnutnej miere, a tiež výška a spôsob primeranej náhrady za nútené obmedzenie užívania predmetných nehnuteľností.
7. Účastníci tejto zmluvy vyhlasujú, že v súvislosti s užívaním nehnuteľností boli zo strany oprávneného dodržané všetky podmienky tohto užívania podľa príslušných právnych predpisov a preto toto užívanie nebudú v budúcnosti akýmkoľvek spôsobom spochybňovať.

#### Článok II.

#### Výška, splatnosť a spôsob platenia primeranej náhrady

1. Oprávnený a povinný sa dohodli, že oprávnený bude od 01.01.2015 povinnému za nútené obmedzenie užívania nehnuteľností špecifikovaných v čl. I.1. tejto zmluvy hradit' sumu 3 320.- eur ročne, slovom: tritisícristodvadsať eur, na účet povinného uvedený v záhlaví tejto zmluvy, s čím povinný bezvýhradne súhlasí. Náhradu oprávnený zaplatí povinnému vždy najneskôr do 30. júna za príslušný rok na základe faktúry, ktorú doručí povinnému oprávnenému vždy najneskôr 45 dní pred dátumom splatnosti. Na každej faktúre bude okrem zákonom stanovených náležitostí uvedené aj meno kontaktnej osoby vo veciach zmluvných a vo veciach fakturácie. Faktúra musí obsahovať náležitosti podľa platných právnych predpisov SR a číslo tejto zmluvy. Faktúra sa považuje za uhradenú odpísaním príslušnej sumy z účtu oprávneného. V prípade, že faktúra nebude obsahovať stanovené náležitosti, je ju oprávnený oprávnený vrátiť povinnému na prepracovanie, pričom nová lehota splatnosti faktúry začne plynúť doručením opravenej alebo doplnenej faktúry ST.
2. Oprávnený a povinný sa dohodli, že za rok 2014 oprávnený uhradí povinnému náhradu v sume 4 980.- eur, slovom: štyritisícdeväťstoosemdesiat eur, a to na základe faktúry vystavenej povinným do 30 dní odo dňa účinnosti tejto zmluvy. Povinný sa zaväzuje oznámiť písomne oprávnenému deň zverejnenia zmluvy v centrálnom registri zmlúv vedenom úradom vlády SR ešte pred zaslaním faktúry.
3. Faktúra musí obsahovať náležitosti podľa platných právnych predpisov a číslo zmluvy. Faktúra sa považuje za uhradenú odpísaním príslušnej sumy z účtu oprávneného. V prípade, že faktúra nebude obsahovať všetky náležitosti, môže ju oprávnený vrátiť povinnému na prepracovanie, pričom nová lehota splatnosti faktúry plynie odo dňa doručenia opravenej alebo doplnenej faktúry oprávnenému.
4. V prípade ak dôjde k zániku oprávnení oprávneného poskytovať verejnú elektronickú komunikačnú sieť, má povinný právo len na alikvotnú časť náhrady, ktorá bude zodpovedať počtu mesiacov po ktoré oprávnený mohol svoje oprávnenia vykonávať.

#### Článok III.

#### Ďalšie ustanovenia

1. Povinný pred podpísaním tejto zmluvy predložil doklady preukazujúce jeho právo spravovať nehnuteľnosti ku ktorým je zákonom zriadené vecné bremeno a zároveň sa zaväzuje, že aj v prípade ak predmetné vecné bremeno nebude zapísané v katastri nehnuteľností, pokiaľ nastane zmena správcu, alebo vlastníka predmetných nehnuteľností, bude informovať o svojich povinnostiach vyplývajúcich zo zákona a z tejto zmluvy nového správcu, vlastníka, resp. svojho právneho nástupcu.
2. Oprávnený je povinný pri výkone svojich oprávnení postupovať s potrebnou opatrnosťou tak, aby povinného ani iné osoby svojou činnosťou neobťažoval nad mieru primeranú pomerom a svoje oprávnenia k nehnuteľnostiam zaťaženým vecným bremenom, vyplývajúce mu zo zákona a tejto zmluvy vykonával len v nevyhnutnom rozsahu pri maximálnom možnom rešpektovaní práv a záujmov povinného.
3. V prípade ak iná právnická alebo fyzická osoba bude mať záujem inštalovať na zaťažených nehnuteľnostiach povinného v okruhu 50 m od umiestnených zariadení oprávneného na nehnuteľnostiach ku ktorým existuje zákonné vecné bremeno akékoľvek iné zariadenie, povinný

neudelí súhlas skôr, ako na inštaláciu takéhoto zariadenia, prípadne stavby, nedá súhlas oprávnený na základe posúdenia projektovej dokumentácie zamýšľanej stavby, či zariadenia. Oprávnený však je oprávnený vydať nesúhlasné stanovisko len v prípade, že umiestňované zariadenie by mohlo rušiť, alebo iným zásadným spôsobom zasahovať do činnosti Základňovej stanice alebo skresľovať merania prístrojov umiestnených oprávneným na zaťažených nehnuteľnostiach, čím by oprávnenému bolo znemožňované plnenie povinností vyplývajúcich mu zo zákona.

4. Oprávnený vyhlasuje, že pri opravách, úpravách, rekonfiguráciách a zabezpečovacích prácach na Základňovej stanici bude dodržiavať protipožiarne a bezpečnostné predpisy pre prácu na elektrickom zariadení tak, aby nebola ohrozená bezpečnosť a ochrana zdravia povinného, iných osôb, ktoré sa budú vyskytovať v okolí Základňovej stanice a ani ich majetku.
5. Povinný sa zaväzuje poskytnúť potrebnú súčinnosť pri udržiavaní a prevádzkovaní Základňovej stanice najmä tým, že umožní prístup osobám i mechanizmom na zaťažené nehnuteľnosti i na časť spravovaných pozemkov, ktoré nie sú špecifikované v článku I. tejto zmluvy a to v nevyhnutnej miere a po nevyhnutný čas v súlade s povinnosťami vyplývajúcimi mu z ust. § 66 Zákona. Rovnako sa zaväzuje poskytnúť súčinnosť pri údržbe, opravách a rekonfiguráciách Základňovej stanice alebo jej časti ak táto bude potrebná. Zároveň je povinný povinný dbať o to, aby nepoškodzoval a nerušil prevádzku Základňovej stanice a verejných elektronických komunikačných sietí, najmä vzdušných a podzemných káblových vedení, a tiež je povinný udržiavať porasty na pozemkoch v ochrannom pásme tak, aby neohrozovali bezpečnosť a spoľahlivosť vedenia elektronickej komunikačnej siete. V opačnom prípade povinný berie na vedomie že oprávnený uskutoční výkon oprávnenia vyplývajúce mu z ust. § 66 ods. 1 písm. c/ Zákona.
6. Ak pri opravách, rekonfiguráciách alebo rekonštrukcii základňovej stanice dôjde k poškodeniu pozemkov povinného, oprávnený sa zaväzuje, že tieto po ukončení prác uvedie do pôvodného stavu a ak to nebude možné vzhľadom na povahu vykonaných prác, do stavu zodpovedajúceho predchádzajúcemu účelu alebo využívaniu nehnuteľnosti s prihliadnutím na nevyhnutné zmeny a to v lehote do dvoch mesiacov od ukončenia prác..
7. Zmluvné strany sa dohodli, že v prípade ak povinný z vecného bremena bude vykonávať stavebné práce na Stožiarí, na ktorom sú umiestnené antény oprávneného, alebo iné činnosti, ktoré budú vyžadovať aj zásah do Základňovej stanice oprávneného, je povinný oprávnenému túto skutočnosť písomne oznámiť ešte v čase, kedy začne povinný pripravovať vyhotovenie projektovej dokumentácie, pričom vynaloží všetko úsilie na to, aby prevádzka Základňovej stanice bola obmedzená len v nevyhnutnej miere a na nevyhnutný čas. V prípade, ak z objektívnych dôvodov nebude možné zachovať antény na Stožiarí /napríklad z dôvodu likvidácie Stožiará/, povinný sa zaväzuje túto skutočnosť oznámiť oprávnenému minimálne 1 rok pred tým, ako bude potrebné Základňovú stanicu zdemontovať a vynaloží všetko úsilie na to, aby Základňová stanica mohla fungovať plnohodnotne až do jej nahradenia inou základňovou stanicou.
8. Povinný umožní oprávnenému neobmedzený prístup k Základňovej stanici 24 hodín denne a 7 dní v týždni. Oprávnený a povinný z vecného bremena sa tiež dohodli, že oprávnený bude mať povinnosť v Zákonom stanovenej 15 dňovej lehote upovedomovať povinného o vstupoch na nehnuteľnosti špecifikované v čl. I.1. tejto zmluvy len v prípade ak na Základňovej stanici bude vykonávať rekonštrukčné práce rozsiahlejšieho charakteru. Povinný výslovne a neodvolateľne súhlasí s tým, aby ho oprávnený o periodických kontrolách zariadení ani drobných opravách, či úpravách zariadení na zaťažených nehnuteľnostiach neupovedomoval. Zmluvné strany sa tiež dohodli, že oprávnený nebude mať povinnosť upovedomovať povinného ani pokiaľ budú vstupovať na zaťažené nehnuteľnosti povinného zmluvní partneri, najmä dodávatelia oprávneného, ktorí budú vykonávať práce na Základňovej stanici. Osoby uvedené v predchádzajúcej vete sú povinné preukázať sa relevantnými dokladmi ak ich ktokolvek, kto bude oprávnený konať za povinného k tomu vyzve.

#### Článok IV. Záverečné ustanovenia.

1. Zmeny a dodatky tejto zmluvy je možné uskutočniť len na základe dohody zmluvných strán písomnou formou.

2. Oprávnený, ako podnik podľa § 66 ods. 2 zákona č. 351/2011 Z. z. podá návrh Správe katastra Poprad, aby vykonala do LV č. 900 vedeného pre k. ú. Štrba nasledovný záznam:  
v časti A LV: bez zmeny  
v časti B LV: bez zmeny  
v časti C LV: vecné bremeno v rozsahu § 66 ods. 1 zákona č. 351/2011 Z. z. k pozemkom KN-C parc. 3686/1, 3686/3, 3686/7, 3686/10, 3686/11 – povinnosť vlastníka/správcu pozemkov strpieť a právo spoločnosti Slovak Telekom, a.s. IČO: 35 763 469, Bajkalská 28, 817 62 Bratislava ako oprávneného z vecného bremena zriaďovať a prevádzkovať Základňovú stanicu verejnej elektronickej komunikačnej siete na dotknutých nehnuteľnostiach.
5. Táto zmluva je povinne zverejňovaná v zmysle ust. § 5a zákona č. 211/2000 Z. z. o slobodnom prístupe k informáciám a o zmene a doplnení niektorých zákonov v znení neskorších predpisov v Centrálnom registri zmlúv vedenom Úradom vlády SR.
6. Táto zmluva nadobúda platnosť jej podpísaním oboma zmluvnými stranami a je uzavretá na dobu neurčitú.
7. Táto zmluva zanikne:  
a) dohodou zmluvných strán  
b) zánikom oprávnení oprávneného poskytovať verejnú elektronickú komunikačnú sieť.
8. Táto zmluva nadobúda účinnosť dňom nasledujúcim po dni jej zverejnenia v Centrálnom registri zmlúv vedenom Úradom vlády SR. Povinný sa zaväzuje oznámiť oprávnenému písomne deň zverejnenia tejto zmluvy bezodkladne po zverejnení.
9. Táto zmluva je vyhotovená v 7 vyhotoveniach, z ktorých každá zo zmluvných strán obdrží tri vyhotovenia, jedno je určené pre Centrálny register zmlúv.
10. Zmluvné strany vyhlasujú, že si túto zmluvu pred jej podpísaním riadne prečítali, že bola uzatvorená po riadnom prečítaní jej obsahu podľa ich slobodnej vôle, určite, vážne a zrozumiteľne, nie v tiesni, ani za nevýhodných podmienok, čo potvrdzujú vlastnoručnými podpismi.

Prílohy:


- plnomocnenstvo CUZ-251/2014
- list vlastníctva č. 900
- kópia geometrického plánu č. 173/2009 vyhotoveného Enrikom Bobalym

V Tatranskej Lomnici dňa 12.11.2014


Bratislave, dňa 19.11.2014


Za Slovenskú republiku,  
zast.:  
Centrum účelových zariadení

Za Slovak Telekom, a. s.,

  
Ing. Igor Huščava  
Riaditeľ strediska Kremeneč

**CENTRUM ÚČELOVÝCH ZARIADENÍ**  
Rekreačná 13, 921 01 Piešťany  
Stredisko **KREMENEČ** ①  
059 60 Tatranská Lomnica 150

  
Ing. Jozef Fehér  
Manažér prípravy a realizácie  
Technológií a stavieb

  
Ing. Denisa Herdová  
Senior manažér zriaďovania  
a údržby sietí a služieb  
Slovak Telekom a.s.  
Bajkalská 28  
817 62 Bratislava

# CENTRUM ÚČELOVÝCH ZARIADENÍ

Rekreačná 13, 921 01 Piešťany

Č.p.: CUZ-251/2014

Piešťany 21.07.2014

Výtlačok č.

## PLNOMOCENSTVO

Centrum účelových zariadení so sídlom Rekreačná 13, 921 01 Piešťany, IČO: 42 137 004, zastúpené JUDr. Jánom Dubovcom, riaditeľom (ďalej len „Splnomocniteľ“), týmto

**splnomocňuje**

podľa § 31 s nasl. Občianskeho zákonníka

Ing. Igora Húščavu, riaditeľa strediska Kremeneč–Tatranská Lomnica, narodeného 18.6.1958, č. OP: SJ 251283, trvale bytom Starý Smokovec 42, 062 01 Vysoké Tatry, OEČ: 2800735 (ďalej len „Splnomocnenec“), aby zastupoval v celom rozsahu a vykonával všetky právne úkony v mene Splnomocniteľa a vstupoval do právnych vzťahov súvisiacich s plnením úloh a činnosťou strediska Kremeneč–Tatranská Lomnica, Chaty Dedinky, ÚZ Sigord, RZ Štrbské Pleso, RZ Tatranská Javorina, ŠS Vyšný Tvarožec, Chatá Vyšné Ružbachy.

Toto plnomocnenstvo, ktoré sa Splnomocnencovi udeľuje na dobu určitú, nadobúda účinnosť dňom podpisu a je platné do 31.12.2014. Splnomocnenie pre Splnomocnenca zaniká aj v prípade skončenia výkonu jeho funkcie riaditeľa strediska Kremeneč–Tatranská Lomnica.

Centrum účelových zariadení

JUDr. Ján Dubovec  
riaditeľ

Toto plnomocnenstvo prijímam v plnom rozsahu dňa 21.07.2014.

Igor Húščava

riaditeľ strediska Kremeneč–Tatranská Lomnica

Výtlačok č. 1: Splnomocnenec  
Výtlačok č. 2: Splnomocniteľ

Úrad geodézie, kartografie a katastra Slovenskej republiky  
**VÝPIS Z KATASTRA NEHNUTELNOSTÍ**

Okres: **Poprad**  
 Obec: **ŠTRBA**  
 Katastrálne územie: **Štrba**

Vytvorené cez katastrálny portál

Dátum vyhotovenia **12.09.2014**  
 Čas vyhotovenia: **09:28:52**

**VÝPIS Z LISTU VLASTNÍCTVA č. 900**

ČASŤ A: MAJETKOVÁ PODSTATA

**PARCELY registra "C" evidované na katastrálnej mape**

Parcelné číslo	Výmera v m2	Druh pozemku	Spôsob využ. p.	Umiest. pozemku	Právny vzťah	Druh ch.n.
2981/ 17	199	Zastavané plochy a nádvoria	16	2		
3686/ 1	1781	Zastavané plochy a nádvoria	22	1		
3686/ 2	723	Zastavané plochy a nádvoria	25	1		
3686/ 3	444	Zastavané plochy a nádvoria	25	2		
3686/ 4	8	Zastavané plochy a nádvoria	25	1		
3686/ 5	1047	Zastavané plochy a nádvoria	16	1		
3686/ 6	45	Zastavané plochy a nádvoria	16	1		
3686/ 7	254	Zastavané plochy a nádvoria	22	1		
3686/ 8	131	Zastavané plochy a nádvoria	22	1		
3686/ 10	16	Zastavané plochy a nádvoria	25	2		
3686/ 11	4	Zastavané plochy a nádvoria	25	1		

Legenda:

Spôsob využívania pozemku:

- 22 - Pozemok, na ktorom je postavená inžinierska stavba - cestná, miestna a účelová komunikácia, lesná cesta, poľná cesta, chodník, nekryté parkovisko a ich súčasť
- 25 - Pozemok, na ktorom je postavená ostatná inžinierska stavba a jej súčasť
- 16 - Pozemok, na ktorom je postavená nebytová budova označená súpisným číslom

Umiestnenie pozemku:

- 1 - Pozemok je umiestnený v zastavanom území obce
- 2 - Pozemok je umiestnený mimo zastavaného územia obce

**Stavby**

Súpisné číslo	na parcele číslo	Druh stavby	Popis stavby	Druh ch.n.	Umiest. stavby
20	2981/ 17	19	rekreačná chata		1
4025	3686/ 5	20	Hraničné oddelenie PZ		1
4048	3686/ 6	20	SO 02 koterec		1

Legenda:

Druh stavby:

- 19 - Budova pre šport a rekreačné účely
- 20 - Iná budova

Kód umiestnenia stavby:

- 1 - Stavba postavaná na zemskom povrchu

**ČASŤ B: VLASTNÍCI A INÉ OPRÁVNENÉ OSOBY**

Por. číslo Priezvisko, meno (názov), rodné priezvisko, dátum narodenia, rodné číslo (IČO) a Spolu vlastnícky podiel miesto trvalého pobytu (sídlo) vlastníka

Účastník právneho vzťahu: **Vlastník**  
 2 Slovenská republika

1 / 1

h

Por. číslo Priezvisko, meno (názov), rodné priezvisko, dátum narodenia, rodné číslo (IČO) a Spoluvlastnícky podiel miesto trvalého pobytu (sídlo) vlastníka

Identifikátor :

Titul nadobudnutia Čiastkový protokol o prechode správy k nehnuteľnému majetku štátu, príloha č.3 k protokolu č.p.: 136/2012, Z 815/13  
Titul nadobudnutia Protokol o delimitácii nehnuteľného majetku štátu č.s.:CPPO-ON-285-003/2013, Z 2911/13

Účastník právneho vzťahu: Správca  
4 CENTRUM ÚČELOVÝCH ZARIADENÍ, Rekreačná 13, Piešťany, PSČ 921 1 / 1  
01, SR

IČO :

K vlastníkovi č.2 je správa k nehnuteľnosti

---

### ČASŤ C: ĎARCHY

Por.č.:

Zriaďuje sa vecné bremeno v prospech oprávneného A.V. PLUS, s.r.o., Prešov podľa V 2032/08 (na par.č. 3686/1,3686/2,3686/3,3686/7,3686/8 )

Iné údaje:

4 K vlastníkovi č.2 je správa k nehnuteľnosti

Poznámka:

Bez zápisu.



## Výkaz výmer

Doterajší stav					Zmeny					Nový stav					
Číslo			Výmera		Druh pozemku	Diel číslo	k parcele číslo	m2	od parcely číslo	m2	Číslo parcely	Výmera		Druh pozemku	Vlastník (iná opráv.osoba) adresa, ( sídlo )
Pk.vl.	Parcely		ha	m2								ha	m2		
LV	Pk	KN													
Stav právny je totožný s registrom C KN															
3955		3686/7	254		zastav. plocha						3686/7	254		zastav. plocha 13321	doterajší
3955		3686/1	1781		zastav. plocha						3686/1	1781		zastav. plocha 13321	detto
3955		3686/3	444		zastav. plocha						3686/3	444		zastav. plocha 13603	detto
Spolu :															

## Poznámka:

Zriaďuje sa vecné bremeno na priznanie práva uloženia inžinierskych sietí cez p.č. 3686/7; 3686/1; 3686/3 a na právo uloženia telekomunikačnej technológie na p.č. 3686/3 vo vyznačenom rozsahu v prospech T-Mobile Slovensko a.s., Bratislava.



## Legenda:

Kód spôsobu využívania 13321 - Pozemky, na ktorých sú postavené inžinierske stavby - cestné, miestne a účelové komunikácie a ich súčasti okrem diaľnic a rýchlostných ciest (cesty a miestne komunikácie, mosty, nadjazdy, tunely, podzemné dráhy, chodníky, nekruté parkoviská a iné)

13603 - Pozemky, na ktorých sú postavené ostatné inžinierske stavby

Správny poplatok zaplatený

Geometrický plán je podkladom na právne úkony, keď údaje doterajšieho stavu výkazu výmer sú zhodné s údajmi platných výpisov z katastra nehnuteľnosti.

Vyhoviteľ <b>Geodetic spol. s r.o.</b> Dunajská 10 Košice IČO : 31 691 501		Kraj <b>Prešovský</b>	Okres <b>Poprad</b>	Obec <b>Štrba</b>
Kat. územie <b>Štrba</b>		Číslo plánu <b>173/2009</b>	Mapový list č. <b>Poprad 8-5/1</b>	
<b>GEOMETRICKÝ PLÁN</b>				
na priznanie práva uloženia inžinierskych sietí cez p.č.3686/7; 3686/1; 3686/3 a na právo uloženia telekom. technológie na p.č. 3686/3 vo vyznačenom rozsahu				
Vyhotožil		Autorizačne overil		Úradne overil
Dňa: <b>9.6.2009</b>	Meno: <b>Enrik Bobaly</b>	Dňa: <b>9.6.2009</b>	Meno: <b>Ing. Zuzana Bul'ková</b>	Meno: <b>Ing. Zuzana Bul'ková</b>
Nové hranice boli v prírode označené kov.rúrkami		Náležitosti a presnosťou zodpovedá prepisom		Úradne overené podľa § 39 zákona NR SR č.215/1995 Z.z. o geodézii a kartografii
Záznam podrobného merania (meračský náčrt) č. <b>1599 E</b>				
Súradnice bodov označených číslami a ostatné meračské údaje sú uložené vo všeobecnej dokumentácii				
		Pečiatka a podpis		Pečiatka a podpis

