


**Nájomná zmluva a zmluva o správe a údržbe
č. Z/BTS/DRS/202/2015**

uzatvorená v súlade s ust. § 663 a nasl. zák. 40/1964 Zb. Občiansky zákonník v platnom znení, a s
ust. § 269 ods. 2 zák. č. 513/1991 Zb. Obchodný zákonník v platnom znení

Obchodné meno: **Letisko M.R. Štefánika – Airport Bratislava, a.s. (BTS)**
Právna forma: akciová spoločnosť
Sídlo: Letisko M.R. Štefánika, 823 11 Bratislava 21
Korešpondenčná adresa: Letisko M. R. Štefánika, P. O. Box 160, 823 11 Bratislava 216
IČO: 35 884 916
Štatutárny orgán: Ing. Ivan Trhlík – predseda predstavenstva a generálny riaditeľ
Oto Šinkovic – člen predstavenstva a výkonný riaditeľ pre financie
Bankové spojenie: 
IBAN: 
SWIFT: 
IČ DPH: 
Zapísaná: v Obchodnom registri OS Bratislava I, Oddiel: Sa, Vložka č. 3327/B

(ďalej len "**prenajímateľ**")

a

Názov: **AIRPORT PARKING s.r.o.**
Právna forma: spoločnosť s ručením obmedzeným
Sídlo: Štefánikova 17, 811 05 Bratislava
IČO: 36 480 321
Osoba oprávnená konať: Dr. Igor Kiška - konateľ
Ladislav Bizík – konateľ
Ing. Ján Butkovský - konateľ
Bankové spojenie : 
Číslo účtu : 
IČ pre DPH: 
Zapísaná:  esného súdu Bratislava I,
Oddiel: Sro, Vložka č. 37202/B

(ďalej len "**nájomca**")

**Článok 1
Preambula**

- 1.1.** Zmluvné strany sa rozhodli v súlade s obsahom ich predchádzajúcich rokovaní, berúc do úvahy ich spoločné ciele a záujmy, realizujúc ich obojstranne dohodnuté podmienky, že uzatvárajú túto Nájomnú zmluvu a zmluvu o správe a údržbe č. Z/BTS/DRS/202/2015, v súlade s ust. § 663 a nasl. zák. č. 40/1964 Zb. Občiansky zákonník v platnom znení, a s ust. 269 ods. 2 zák. č. 513/1991 Zb. Obchodný zákonník v platnom znení a ďalšími všeobecne záväznými právnymi predpismi (ďalej len „**zmluva**“).
- 1.2.** Zmluvné strany sa tiež dohodli, že ustanoveniami tejto zmluvy sa riadia tiež záväzky a právne vzťahy, ktoré medzi stranami vznikli od 01.11.2015 do dňa predchádzajúceho účinnosti tejto zmluvy.
- 1.3.** Zmluvné strany sa dohodli a zhodne podpisom tejto zmluvy vyhlasujú, že táto zmluva sa uzatvára pre účely stanovenia prechodného obdobia smerujúceho k riadnemu odovzdaniu predmetu nájmu nájomcom prenajímateľovi ako vysporiadaniu vzájomných záväzkov po skončení účinnosti Zmluvy č. NZ/BTS/OBCH/132/92/2010 zo dňa 01.06.2010 v znení dodatku č. 1 zo dňa 14.10.2014 uzavretej medzi nájomcom a prenajímateľom.



- 1.4.** Zmluvné strany zároveň prehlasujú, že sa dohodli v zmysle zásad zmluvnej slobody a zmluvnej voľnosti, rovnakého postavenia zmluvných strán na tejto zmluve a jej obsahu.
- 1.5.** Obidve zmluvné strany týmto prehlasujú, že im nie sú známe žiadne prekážky, ktoré by bránili uzavretiu tejto zmluvy.

Článok 2 Predmet zmluvy

- 2.1.** Prenajímateľ je vlastníkom nehnuteľnosti - pozemkov:
- zapísaného na LV 1252, kat. úz. Trnávka, parc. č. **16 099/618**, celková rozloha parcely je o výmere 24 257 m², zast. plochy a nádvoria, na ktorom sa nachádza spevnená plocha – parkovisko /**89 parkovacích miest**/ a cestná komunikácia,
 - zapísaného na LV 1252, kat. úz. Trnávka, parc. č. **16 099/620**, celková rozloha parcely je o výmere 4 645 m², zast. plochy a nádvoria, na ktorom sa nachádza spevnená plocha – parkovisko / **172 parkovacích miest**/ a cestná komunikácia
 - zapísaného na LV 1252, kat. úz. Trnávka, parc. č. **16 099/367**, celková rozloha parcely je o výmere 2 594 m², zast. plochy a nádvoria, na ktorom sa nachádza spevnená plocha – parkovisko ,
 - zapísaného na LV 1252, kat. úz. Trnávka, parc. č. **16 099/375**, celková rozloha parcely je o výmere 4 838 m², zast. plochy a nádvoria, na ktorom sa nachádza spevnená plocha – parkovisko, /c) a d) **spolu 287 parkovacích miest**/.
 - zapísaného na LV 1252, kat. úz. Trnávka, parc. č. **16 099/386**, celková rozloha parcely je o výmere 9 551 m², zast. plochy a nádvoria, na ktorom sa nachádza spevnená plocha – parkovisko /**211 parkovacích miest**/
- Výpis z listu vlastníctva (kópia) tvorí Prílohu č.1 tejto zmluvy.
- 2.2.** Prenajímateľ prenecháva nájomcovi na základe tejto zmluvy do odplatného dočasného užívania – nájmu, za podmienok uvedených v tejto zmluve:
- Nehnutelnosť – parkovisko uvedené v bode 2.1. písm. a) tohto článku ako parkovacie miesta v celkovom počte **89**,
 - nehnutelnosti uvedené v bode 2.1. písm. b) tohto článku zmluvy v celosti ako parkovacie miesta v celkovom počte **172**,
 - nehnutelnosti uvedené v bode 2.1. písm. c) a d) tohto článku zmluvy, a to ich časť na ktorej sa nachádza **287** parkovacích miest
 - nehnutelnosti uvedené v bode 2.1. písm. e) tohto článku zmluvy, a to ich časť na ktorej sa nachádza **211** parkovacích miest
 - e)
(ďalej len „**predmet nájmu**“) a nájomca predmet nájmu bez výhrad preberá.
Grafické znázornenie predmetu nájmu tvorí Prílohu č. 2 tejto zmluvy.
- 2.3.** Prenajímateľ prehlasuje, že na predmete nájmu podľa bodu 2.2. tohto článku zmluvy neviazu žiadne vecné bremená alebo iné právne ťarchy okrem tých, ktoré sú ku dňu podpisu tejto zmluvy zapísané na LV č. 1252 v kat. úz. Trnávka, vedenom katastrálnym odborom Okresného úradu Bratislava (ďalej len „zapísané ťarchy“). Nájomca vyhlasuje, že sa so zapísanými ťarchami oboznámil.
Zmluvné strany zhodne vyhlasujú, že zapísané ťarchy nebránia uzatvoreniu tejto zmluvy.
- 2.4.** Na základe tejto zmluvy sa nájomca zaväzuje pre prenajímateľa uskutočňovať odplatnú správu a údržbu parkovacích miest, nachádzajúcich sa na nehnuteľnosti, uvedenej v bode 2.1. písm. d) tohto článku, v počte 78 parkovacích miest, ktoré netvoria predmet nájmu, a ktoré budú v maximálnom počte 78 prenajímané zo strany prenajímateľa v jeho vlastnom mene a na vlastný účet obchodným partnerom prenajímateľa – prevádzkovateľom autopožičovní, na základe samostatného zmluvného vzťahu medzi prenajímateľom a dotknutými obchodnými partnermi prenajímateľa.
- 2.5.** Zmluvné strany sa dohodli a nájomca podpisom tejto zmluvy neodvolateľne súhlasí, že parkovacie miesta nachádzajúce sa na nehnuteľnosti uvedenej v bode 2.1. písm. d) tohto

článku, ktoré tvoria predmet nájmu podľa bodu 2.2. písm. c) tohto článku v počte max. 70 miest budú prenechané nájomcom do podnájmu v mene a na účet nájomcu, obchodným partnerom prenajímateľa určeným prenajímateľom, a to za fixné nájomné stanovené prenajímateľom v sume 58,09 EUR bez DPH/1 mesiac/1 parkovacie miesto. Nájomca sa súčasne zaväzuje pre prenajímateľa uskutočňovať odplatnú správu a údržbu parkovacích miest, na ktoré sa vzťahuje tento bod.

Článok 3 Účel nájmu

- 3.1.** Prenajímateľ prenajíma nájomcovi predmet nájmu uvedený v bode 2.2. tejto zmluvy za účelom prevádzkovania parkoviska pre parkovanie vozidiel.

Článok 4 Trvanie zmluvy a doba nájmu

- 4.1.** Prenajímateľ prenajíma nájomcovi predmet nájmu uvedený v článku 2 bod 2.2. zmluvy na základe tejto zmluvy na dobu určitú, počnúc dňom účinnosti tejto zmluvy do 31.12.2015. Zmluvné strany sa dohodli, že § 676 ods.2 zákona č. 40/1964 Zb. Občiansky zákonník v znení neskorších predpisov sa v zmluvnom vzťahu medzi nájomcom a prenajímateľom podľa tejto zmluvy vylučuje, t.j. nebude sa naň uplatňovať.

Článok 5 Nájomné, jeho splatnosť a spôsob úhrady

- 5.1.** Zmluvné strany sa dohodli, že odo dňa účinnosti zmluvy bude nájomca platiť prenajímateľovi za parkovacie miesta, ktoré tvoria predmet nájmu podľa bodu 2.2. článku 2 zmluvy okrem parkovacích miest, ktoré budú prenechané do podnájmu obchodným partnerom prenajímateľa podľa bodu 2.5. článku 2 zmluvy, t.j. celkovo 759 parkovacích miest
- a) fixné mesačné nájomné vo výške 7.530,60 EUR (slovom: sedemtisíc päťstotridsať eur a šesťdesiat euro centov) bez DPH ak počet vybavených pasažierov letiska za uplynulých 12 kalendárnych mesiacov nepresiahne 2 mil. pasažierov
 - b) fixné mesačné nájomné vo výške 10.758,00 EUR (slovom: desaťtisíc sedemstopäťdesiatosem eur) bez DPH ak počet vybavených pasažierov letiska za uplynulých 12 kalendárnych mesiacov presiahne 2 mil. pasažierov
 - c) fixné mesačné nájomné vo výške 13.985,40 EUR (slovom: trinásťtisíc deväťstoosemdesiatpäť eur a štyridsať euro centov) bez DPH ak počet vybavených pasažierov letiska za uplynulých 12 kalendárnych mesiacov presiahne 3 mil. pasažierov
 - d) variabilné mesačné nájomné vo výške 15% z dosiahnutých mesačných hrubých príjmov bez DPH z prevádzkovania parkoviska nachádzajúceho sa na pozemkoch uvedených v článku 2 bode 2.2. Výška hrubých mesačných príjmov nájomcu na účely určenia výšky variabilného nájomného sa určí spôsobom podľa bodu 5.3. tohto článku.
- DPH bude účtovaná v zmysle platných právnych predpisov.
- 5.2.** Zmluvné strany sa dohodli, že nájomca bude platiť prenajímateľovi za parkovacie miesta tvoriace predmet nájmu, ktoré budú prenechané do podnájmu obchodným partnerom prenajímateľa podľa bodu 2.5. článku 2 zmluvy mesačné nájomné v sume 58,09 EUR (slovom: päťdesiatosem eur a deväť euro centov) za 1 parkovacie miesto bez DPH. DPH bude účtovaná v zmysle platných právnych predpisov. Nájomca sa zaväzuje predložiť prenajímateľovi zoznam obchodných partnerov, ktorým boli poskytnuté parkovacie miesta do podnájmu podľa bodu 2.5. článku 2 zmluvy, pričom tento zoznam nájomca vyhotoví vždy k poslednému dňu platnosti tejto zmluvy, tzn. k 31.12.2015. Na základe takto vyhotoveného zoznamu je prenajímateľ oprávnený faktúrovať nájomcovi nájomné v zmysle tohto bodu. Faktúra bude vystavená prenajímateľom do 15 dní odo dňa skončenia tejto zmluvy, tzn. do 15.01.2016, so splatnosťou 14 dní odo dňa jej vystavenia.

- 5.3.** Nájomca uhradí nájomné za celé obdobie trvania zmluvy (mesiace november a december 2015) na účet prenajímateľa na základe faktúry vyhotovenej prenajímateľom do 15 dní odo dňa skončenia tejto zmluvy, tzn. do 15.01.2016, so splatnosťou 14 dní odo dňa jej vystavenia.

Do hrubých mesačných príjmov nájomcu z prevádzkovania parkoviska nachádzajúceho sa na pozemkoch uvedených v článku 2 bode 2.2. za účelom určenia výšky variabilného nájomného podľa bodu 5.1. písm. d) tohto článku sa započítavajú výlučne príjmy získané nájomcom od verejnosti. Pre vylúčenie pochybností zmluvné strany potvrdzujú, že do hrubých mesačných príjmov sa za účelom určenia výšky variabilného nájomného nezapočítavajú príjmy získané nájomcom od zmluvných partnerov prenajímateľa získané na základe podnájmu podľa bodu 2.5. článku 2 tejto zmluvy. Podkladom pre výpočet variabilného nájomného podľa bodu 5.1. tohto článku budú mesačné uzávierky registračných pokladní nájomcu. Nájomca je povinný doručiť prenajímateľovi uzávierky registračných pokladní za dobu trvania tejto zmluvy tzn. mesiace 11 – 12/2015, ako aj výpočet variabilného nájomného za dobu trvania tejto zmluvy tzn. mesiace 11 – 12/2015, a to do 15 kalendárnych dní po uplynutí trvania zmluvy a doby nájmu definovaného v Článku 4, bod 4.1 tejto zmluvy, za ktoré sa pohyblivé nájomné platí.

Zároveň nájomca doručí prenajímateľovi štatistiky používania predmetu nájmu za obdobie november a december 2015, najneskôr do 15 kalendárnych dní od skončenia tejto zmluvy.

- 5.4.** Prenajímateľ sa zaväzuje platiť nájomcovi za správu a údržbu parkovacích miest zo strany nájomcu uvedených v článku 2, bodoch 2.4. a 2.5. mesačne sumu 7,97 EUR (slovom: sedem eur a deväťdesiat sedem centov) bez DPH za 1 parkovacie miesto. Správu a údržbu parkovacích miest, ktoré patria do predmetu nájmu, iných ako uvedených v predchádzajúcej vete, bude nájomca uskutočňovať v rozsahu a za podmienok uvedených v tejto zmluve bezodplatne. Faktúry budú vystavené prenajímateľom do 15 dní odo dňa skončenia tejto zmluvy, tzn. do 15.01.2016, so splatnosťou 14 dní odo dňa jej vystavenia. K odplate bude doúčtovaná príslušná sadzba DPH.
- 5.5.** Ak sa ktorákoľvek zo zmluvných strán dostane do omeškania so zaplatením faktúr podľa tejto zmluvy, môže druhá zmluvná strana požadovať zaplatenie úroku z omeškania vo výške 0,05% z dlžnej sumy za každý, čo aj začatý deň omeškania.
- 5.6.** Zmluvné strany sa dohodli, že ktorákoľvek zo zmluvných strán je oprávnená jednostranným prejavom vôle započítať voči druhej zmluvnej strane akékoľvek vzájomné pohľadávky vzniknuté na základe tejto zmluvy.
- 5.7.** Fixné nájomné podľa bodu 5.1. resp. 5.2. tohto článku za obdobie kratšie ako jeden mesiac sa určí pomerne podľa počtu dní užívania predmetu nájmu v príslušnom kalendárnom mesiaci.

Článok 6 Osobitné ustanovenia

- 6.1.** Prenajímateľ sa zaväzuje poskytovať nájomcovi počas doby platnosti zmluvy elektrickú energiu potrebnú na prevádzkovanie parkovacích zariadení na predmete nájmu a osvetlenie predmetu nájmu, pričom za tieto služby bude nájomca platiť prenajímateľovi mesačne sumu 1.038,60 EUR (slovom: jeden tisíc tridsaťosem eur a šesťdesiat euro centov) bez DPH.
- 6.2.** Prenajímateľ touto zmluvou prenecháva nájomcovi do dočasného odplatného užívania technológiu parkoviska, nachádzajúceho sa na predmete nájmu, ktorú tvoria: 2 ks vjazdových stojanov ENT 120, 3 ks výjazdových stojanov EXT 120, 5 ks ľahkých závor PB 120, 2 ks automatických pokladní APS 120 Economic, 1 ks Eventserver DBS Standard, 1 ks ručnej pokladne MPS 120, prídavné zariadenia (5 ks zábran, zálohový zdroj, 2 ks switch), kamerový systém s bezpečnostnými kamerami a nevyhnutné softwarové a hardwarové prvky zabezpečujúce funkčnosť systému (ďalej len „Technológia“) v celkovej cene 182.685,64 EUR. Zmluvné strany sa dohodli, že Nájomca bude za používanie Technológie platiť prenajímateľovi počas doby trvania zmluvného vzťahu, založeného touto zmluvou, **mesačné nájomné vo**

výške 1.965,44 EUR bez DPH. Ohľadom platenia mesačného nájomného za Technológiu (platobné podmienky) platia primerane ustanovenia článku 5, body 5.3., 5.5. a 5.6. zmluvy.

- 6.3.** Zmluvné strany sa dohodli, že bežné a obvyklé náklady na údržbu a bežné prevádzkové opravy Technológie bude uhrádzať nájomca, pričom táto povinnosť nájomcu je už zohľadnená v mesačnom nájomnom. Nájomca sa zaväzuje udržiavať všetky súčasti Technológie v prevádzkyschopnom a funkčnom stave.
- 6.4.** Nájomca prehlasuje, že na účtovanie tržieb za poskytovanie služieb parkovného bude využívať výlučne nasledovné registračné pokladne:

Por. č.	Typ, značka	Daňový kód pokladne
1	Automatická pokladňa APS 120 Economic	8012020020288008
2	Automatická pokladňa APS 120 Economic	8012020020288009
3		8012020020288007
4		8012020020288010
5		8012020020288011

V prípade akejkoľvek zmeny v používaní registračných pokladní podľa údajov vyššie uvedených, a to aj dočasného charakteru sa nájomca zaväzuje túto zmenu oznámiť prenajímateľovi do 3 pracovných dní od započatia s realizáciou zmeny.

- 6.5.** Zmluvné strany sa dohodli, že prenajímateľ po skončení tejto zmluvy odkúpi od nájomcu prevádzkový majetok spolu s jeho súčasťami, ktorý je umiestnený na predmete nájmu (ďalej len „**platobné miesto**“) definovaný v zmysle prílohy č. 4 tejto zmluvy, za cenu vo výške 990,- EUR bez DPH (slovom: deväťstodevät'desiat euro bez DPH), tzn. 1 188 EUR vrátane DPH (slovom: tisíc stoosemdesiatosem euro vrátane DPH), na základe faktúry vystavenej nájomcom do 15 dní odo dňa skončenia tejto zmluvy, tzn. do 15.01.2016. Platobné miesto bude nájomcom odovzdané prenajímateľovi a prenajímateľom od nájomcu prevzaté najneskôr ku dňu 08.01.2016, o čom zmluvné strany spíšu protokol o prevzatí a odovzdaní platobného miesta.

Článok 7 Poistenie

Prenajímateľ nezodpovedá za škody, ktoré vzniknú nájomcovi prípadným násilným vniknutím na predmet nájmu, vodou, ohňom, dymom, vlhkosťou, infekciou za predpokladu, že ich svojím konaním nespôsobil a ani inak nepriamo nevyvolal. Prenajímateľ má uzavretú poisťovnú zmluvu na poistenie budovy voči obvyklým rizikám.

Článok 8 Práva a povinnosti zmluvných strán

- 8.1.** Nájomca je povinný užívať predmet nájmu a zariadenia nachádzajúce sa na ňom spôsobom primeraným povahe a určeniu, najmä tak aby neobmedzoval prenajímateľa a nepoškodzoval jeho majetok, pričom povinnosti vyplývajúce pre nájomcu zo všeobecne záväzných predpisov, ako aj z rozhodnutí orgánov verejnej správy vydaných v ich medziach a na ich základe tým nie sú dotknuté. Za týmto účelom sa nájomca zaväzuje umožniť prístup na predmet nájmu zamestnancom prenajímateľa príp. ním písomne povereným osobám.

Zároveň je nájomca počas doby trvania nájmu povinný užívať predmet nájmu obvyklým spôsobom, a to tak, aby neobmedzoval a nerušil ďalších užívateľov v užívaní, a aby neobmedzoval prenajímateľa ako aj jeho zamestnancov pri plnení jeho povinností a prác pri zabezpečovaní prevádzky celého objektu a areálu Letiska Bratislava.

- 8.2.** Nájomca sa zaväzuje na predmete nájmu prevádzkovať platené parkovisko s nepretržitou dobou prevádzky (24 hodín denne).

- 8.3.** Nájomca sa ďalej zaväzuje udržiavať predmet nájmu v stave vhodnom pre potreby zákazníkov parkoviska a nevykonávať žiadnu inú činnosť, ktorá by bola v rozpore s účelom tejto zmluvy. Nájomca je povinný zabezpečovať čistotu a poriadok na parkovisku, ktoré nájomca prevádzkuje na predmete nájmu, vrátane zabezpečenia pravidelného vyprázdňovania odpadkových košov do zberných kontajnerov, a to na vlastné náklady.
- 8.4.** Nájomca nemá právo dať predmet nájmu do ďalšieho podnájmu alebo výpožičky tretím osobám za účelom iným ako prevádzkovanie parkoviska, nemá prednostné právo na kúpu predmetu nájmu a nemôže zriadiť záložné právo na predmet nájmu.
- 8.6.** Nájomca preberá na seba všetky povinnosti vyplývajúce z ustanovení zákona č. 314/2001 Z. z. o ochrane pred požiarmi v zmysle ktorých bude zabezpečovať požiarnu ochranu na predmete nájmu. Nájomca preberá na seba všetky povinnosti vyplývajúce z ustanovení zákona č. 124/2006 Z. z. o bezpečnosti a ochrane zdravia pri práci.
- 8.7.** Nájomca sa zaväzuje dodržiavať interné právne predpisy prenajímateľa na zaistenie bezpečnosti a ochrany zdravia pri práci pri prenajímaní objektov, priestorov a vykonávaní činností právnickými osobami a fyzicky podnikajúcimi osobami, zabezpečenie ochrany pred požiarmi pri prenajímaní objektov, priestorov a činností právnickými osobami a fyzicky pracujúcimi osobami, podmienky pre zabezpečenie civilnej ochrany v rozsahu, v akom sa na neho vzťahuje.
- 8.8.** Nájomca sa zaväzuje používať pri svojej činnosti zariadenia, ktoré sú v súlade s predloženou technickou dokumentáciou a STN. Spôsobilosť je povinný preukázať prenajímateľovi na vyžiadanie, popr. doložením platných revízných správ oprávňujúcich k riadnej prevádzke jednotlivých častí zariadení. Prenajímateľ môže požiadať, podľa vlastného uváženia a bez udania dôvodu, aby nepoužíval konkrétne zariadenie, príp. typ zariadenia na predmete nájmu. Nájomca sa zaväzuje takejto žiadosti bez výhrad a bezodkladne vyhovieť.
- 8.9.** Prenajímateľ nie je bez predchádzajúcej dohody s nájomcom oprávnený zasahovať alebo akýmkoľvek spôsobom meniť nastavenia a parametre Technológie, najmä vykonávať také zmeny a zásahy do Technológie, ktorých dôsledkom by došlo k zníženiu odplaty za parkovanie, ktorú sú tretie osoby povinné zaplatiť nájomcovi za parkovanie vozidiel na predmete nájmu.

Článok 9

Skončenie nájmu a výpovedné lehoty

- 9.1.** Ak sa zmluvné strany písomne nedohodnú inak, zmluvný vzťah zanikne uplynutím doby nájmu (článok 4), výpoveďou alebo zánikom nájomcu bez právneho nástupcu.
- 9.2.** Nájomca je oprávnený vypovedať zmluvu ak nájomca stratí spôsobilosť na prevádzkovanie parkovísk v zmysle platných právnych predpisov.
- 9.3.** Zmluvné strany sú oprávnené vypovedať zmluvu aj bez uvedenia dôvodu s jednomesačnou výpovednou lehotou, ktorá začína plynúť prvým dňom kalendárneho mesiaca, nasledujúceho po mesiaci v ktorom bola výpoveď jednou zmluvnou stranou druhej zmluvnej strane doručená.

Článok 10

Vypratanie priestorov

- 10.1.** Nájomca je povinný do 5 (slovom: päť) dní odo dňa skončenia nájmu odovzdať predmet nájmu prenajímateľovi. V priebehu tejto doby je nájomca povinný naďalej vykonávať činnosť, na účely ktorej si predmet nájmu prenajal, aby nedošlo k prerušeniu poskytovania parkovacích služieb; za toto obdobie užívania finančnú náhradu za užívanie cudzej veci neplatí.
- 10.2.** O odovzdaní predmetu nájmu sa vyhotoví písomný protokol podpísaný oboma zmluvnými stranami.

Článok 11

Utajovanie dôverných informácií

- 11.1.** Zmluvné strany sa zaväzujú dodržiavať a zachovávať mlčanlivosť o všetkých dôverných informáciách, ktoré sa dozvedeli v súvislosti s rokovaním o tejto zmluve, s uzavretím tejto zmluvy, s plnením záväzkov a povinností vyplývajúcich z tejto zmluvy, okrem prípadov, kedy je zmluvná strana zo zákona povinná zverejniť tieto informácie.
- 11.2.** Zmluva nadobúda platnosť dňom podpisu oboma zmluvnými stranami a právne účinky nadobúda v zmysle ustanovenia § 47a zákona č. 40/1964 Zb., Občiansky zákonník v znení neskorších predpisov a súvisiacich platných právnych predpisov nasledujúci deň po dni jej zverejnenia v Centrálnom registri zmlúv vedenom Úradom vlády SR.

Článok 12

Spoločné a záverečné ustanovenia zmluvy

- 12.1.** Táto zmluva je vyhotovená v 4 (slovom: štyroch) vyhotoveniach, z ktorých každá zmluvná strana obdrží po dvoch. Zmluvu je možné meniť a dopĺňať po dohode oboch zmluvných strán, a to vo forme písomných a riadne očíslovaných dodatkov k nej. Zmluva je uzavretá a účinnosť nadobúda dňom jej podpisu oboma zmluvnými stranami.
- 12.2.** Zmluvné strany sa ďalej dohodli, že práva, povinnosti ako aj právne pomery vyplývajúce z tejto zmluvy sa riadia platným právnym poriadkom Slovenskej republiky.
- 12.3.** Na právne vzťahy touto zmluvou zvlášť neupravené sa použijú primerane ustanovenia zákona č. 40/1964 Zb. Občiansky zákonník v platnom znení, zákona č. 513/1991 Zb. Obchodný zákonník v platnom znení, prípadne ďalšie súvisiace všeobecne záväzné právne predpisy.
- 12.4.1.** Zmluvné strany sa dohodli, že písomnosti, obsahujúce právne významné skutočnosti podľa tejto zmluvy, si budú doručovať poštou, formou doporučenej zásielky, pokiaľ nie je v tejto zmluve uvedené inak. Písomnosťou obsahujúcou právne významné skutočnosti sa na účely tejto zmluvy rozumie výpoveď zmluvy, odstúpenie od zmluvy, doručenie faktúry, výzvy na zaplatenie.
- 12.4.2.** Pri doručovaní prostredníctvom pošty sa zásielka považuje za doručенú dňom jej doručenia na adresu zmluvnej strany uvedenú v hlavičke tejto zmluvy.
- 12.4.3.** Za deň doručenia zásielky sa považuje aj deň, v ktorý zmluvná strana, ktorá je adresátom, odoprie doručovanú zásielku prevziať, alebo tretí pracovný deň odo dňa začatia plynutia odbernej lehoty na vyzdvihnutie zásielky na pošte.
- 12.4.4.** Pri ostatných spôsoboch doručovania (doručovanie zaslaním faxovej alebo emailovej správy) sa prejav vôle zmluvnej strany považuje za dôjdený adresátovi vytlačením potvrdenia o odoslaní faxovej správy z technického zariadenia odosielateľa alebo zobrazením správy o odoslaní emailovej správy na technickom zariadení odosielateľa. Týmto spôsobom možno doručovať také prejavy vôle zmluvných strán, ktoré nespádajú pod ods. 12.4.1. zmluvy.
- 12.5.** Pre prípad, že niektoré z ustanovení tejto zmluvy, resp. niektoré z jej vedľajších ustanovení je alebo sa v budúcnosti stane z akéhokoľvek dôvodu neplatným alebo neúčinným, v takomto prípade platnosť ostatných ustanovení tejto zmluvy nie je dotknutá. Namiesto neplatného alebo neúčinného ustanovenia bude platiť primeraná úprava, ktorá sa v rámci prípustnosti platného právneho poriadku čo najviac približuje účelu sledovanému touto zmluvou.
- 12.6.** Zmluvné strany prehlasujú, že si zmluvu prečítali jej obsahu porozumeli, že bola uzavretá po vzájomnom súhlase, a na znak súhlasu s ňou ju bez výhrad podpisujú.

12.7. Neoddeliteľnou súčasťou zmluvy sú jej prílohy:

Zoznam príloh:

Príloha č. 1: Výpis z listu vlastníctva (kópia)

Príloha č. 2: Pôdorys

Príloha č. 3: Špecifikácia predmetu nájmu / Dodávané tovary a služby spojené s nájmom

Príloha č. 4: Definícia a popis prevádzkového majetku nájomcu (platobné miesto)

V Bratislave, dňa:

[Redacted]

Za Prenajímateľa:

[Redacted]

Ing. Ivan Trhlík

*predseda predstavenstva a generálny riaditeľ
Letisko M.R. Štefánika – Airport Bratislava, a.s. (BTS)*

[Redacted]

Oto Sinkovic

*člen predstavenstva a výkonný riaditeľ pre
financie
Letisko M.R. Štefánika – Airport Bratislava, a.s. (BTS)*

V Bratislave, dňa:

[Redacted]

Za Nájomcu

[Redacted]

Ladislav Bízik
konateľ

[Redacted]

Ing. Jan Buzek
konateľ

[Redacted]

konateľ

7.

VÝPIS Z LISTU VLASTNÍCTVA č. 1252

ČASŤ A: MAJETKOVÁ PODSTATA

PARCELY registra "C" evidované na katastrálnej mape

Parcelné číslo	Výmera v m2	Druh pozemku	Spôsob využ. p.	Umiest. pozemku	Právny vzťah	Druh ch.n.
15774/ 5	283	Zastavané plochy a nádvorja	22	2		
15774/ 6	202	Zastavané plochy a nádvorja	21	2		
15774/ 7	6143	Orná pôda	1	2		
15774/ 8	4859	Orná pôda	1	2		
15774/ 41	651	Zastavané plochy a nádvorja	23	2		
15774/ 44	1840	Zastavané plochy a nádvorja	99	2		
15774/ 51	590	Orná pôda	1	2		
15774/ 52	528	Orná pôda	2	2		
15774/ 54	5410	Ostatné plochy	99	2		
15774/ 73	13	Zastavané plochy a nádvorja	21	2		
15774/ 79	632	Zastavané plochy a nádvorja	26	2	5	
Právny vzťah k stavbe evidovanej na pozemku 15774/ 79 je evidovaný na liste vlastníctva číslo 4951.						
15774/ 80	2204	Zastavané plochy a nádvorja	26	2	5	
Právny vzťah k stavbe evidovanej na pozemku 15774/ 80 je evidovaný na liste vlastníctva číslo 4951.						
15774/ 81	104	Ostatné plochy	99	2		
Právny vzťah k stavbe evidovanej na pozemku 15774/ 81 je evidovaný na liste vlastníctva číslo 4951.						
15774/ 82	103	Ostatné plochy	99	2		
Právny vzťah k stavbe evidovanej na pozemku 15774/ 82 je evidovaný na liste vlastníctva číslo 4951.						
15774/ 83	2281	Ostatné plochy	99	2		
15774/ 84	10580	Ostatné plochy	99	2		
15774/ 85	29	Zastavané plochy a nádvorja	26	2	5	
Právny vzťah k stavbe evidovanej na pozemku 15774/ 85 je evidovaný na liste vlastníctva číslo 4951.						
15774/ 87	6	Zastavané plochy a nádvorja	26	2	5	
Právny vzťah k stavbe evidovanej na pozemku 15774/ 87 je evidovaný na liste vlastníctva číslo 4951.						
15774/ 90	35	Zastavané plochy a nádvorja	99	2		
15774/ 91	161	Zastavané plochy a nádvorja	99	2		
15774/ 92	55	Zastavané plochy a nádvorja	99	2		
15774/ 93	2886	Zastavané plochy a nádvorja	22	2		
15774/ 94	1293	Zastavané plochy a nádvorja	99	2		
15774/ 95	548	Zastavané plochy a nádvorja	99	2		
15774/ 96	39	Zastavané plochy a nádvorja	22	2		
15774/ 97	241	Zastavané plochy a nádvorja	99	2		
15774/ 98	188	Zastavané plochy a nádvorja	99	2		

Informatívny výpis

1/31

Aktualizácia katastrálneho portálu: 18.12.2015

PARCELY registra "C" evidované na katastrálnej mape

Parcelné číslo	Výmera v m2	Druh pozemku	Spôsob využ. p.	Umiest. pozemku	Právny vzťah	Druh ch.n.
15774/106	79	Zastavané plochy a nádvorja	22	2		
15774/107	119	Zastavané plochy a nádvorja	22	2		
15774/108	273	Zastavané plochy a nádvorja	22	2		
15774/116	201	Zastavané plochy a nádvorja	22	2		
15774/117	110	Zastavané plochy a nádvorja	22	2		
15774/119	36	Zastavané plochy a nádvorja	16	2		
Právny vzťah k stavbe evidovanej na pozemku 15774/119 je evidovaný na liste vlastníctva číslo 4951.						
15783/ 12	1106	Zastavané plochy a nádvorja	22	1		
15783/ 13	1694	Záhrady	4	1		
15783/ 23	208	Zastavané plochy a nádvorja	22	1		
15783/ 29	35	Zastavané plochy a nádvorja	22	1		
15783/ 35	245	Zastavané plochy a nádvorja	21	1		
15783/ 36	563	Zastavané plochy a nádvorja	22	1		
15783/ 37	132	Zastavané plochy a nádvorja	22	1		
15783/ 38	252	Zastavané plochy a nádvorja	22	1		
15783/ 39	337	Zastavané plochy a nádvorja	22	1		
15783/ 77	113	Záhrady	4	1		
15783/ 78	9	Ostatné plochy	34	1		
15783/ 79	174	Záhrady	4	1		
15783/ 80	11	Ostatné plochy	34	1		
15783/ 81	232	Záhrady	4	1		
15783/ 82	11	Ostatné plochy	34	1		
15783/ 83	181	Záhrady	4	1		
15783/ 84	11	Ostatné plochy	34	1		
15783/ 85	157	Záhrady	4	1		
15783/ 86	27	Ostatné plochy	34	1		
15783/ 91	142	Ostatné plochy	34	1		
15783/ 92	91	Zastavané plochy a nádvorja	22	1		
15783/ 93	26	Zastavané plochy a nádvorja	22	1		
15786/ 9	2	Zastavané plochy a nádvorja	18	1		
15786/ 11	35	Zastavané plochy a nádvorja	22	1		
15787/ 1	835	Zastavané plochy a nádvorja	22	1		
15787/ 5	56	Zastavané plochy a nádvorja	22	1		
15787/ 6	4522	Zastavané plochy a nádvorja	22	1		
15787/ 7	110	Zastavané plochy a nádvorja	22	1		
15831/ 1	410	Zastavané plochy a nádvorja	23	2		
15831/ 6	226	Zastavané plochy a nádvorja	22	2		
15831/ 8	159	Zastavané plochy a nádvorja	22	2		
15845/ 1	6472	Zastavané plochy a nádvorja	22	1		
15845/ 2	1195	Zastavané plochy a nádvorja	22	1		
15845/ 8	4045	Zastavané plochy a nádvorja	23	2		

Informatívny výpis

2/31

Aktualizácia katastrálneho portálu: 18.12.2015

PARCELY registra "C" evidované na katastrálnej mape

Parcelné číslo	Výmera v m ²	Druh pozemku	Spôsob využ. p.	Umiest. pozemku	Právny vzťah Druh ch.n.
15845/ 10	73	Zastavané plochy a nádvoría	16	1	
Právny vzťah k stavbe evidovanej na pozemku 15845/ 10 je evidovaný na liste vlastníctva číslo 2105.					
15845/ 12	156	Zastavané plochy a nádvoría	22	2	
15845/ 19	201	Zastavané plochy a nádvoría	23	2	
15853/ 1	5691	Zastavané plochy a nádvoría	99	2	
15853/ 2	20	Zastavané plochy a nádvoría	99	2	
15853/ 3	131	Zastavané plochy a nádvoría	99	2	
15853/ 4	9494	Zastavané plochy a nádvoría	99	2	
15855/ 1	2546	Zastavané plochy a nádvoría	23	2	
15855/ 2	577	Ostatné plochy	37	2	
15855/ 5	77	Zastavané plochy a nádvoría	16	2	5
15855/ 9	208	Zastavané plochy a nádvoría	23	2	
15855/ 10	181	Ostatné plochy	37	2	
15855/ 11	94	Zastavané plochy a nádvoría	23	2	
15855/ 12	352	Ostatné plochy	37	2	
15855/ 13	468	Ostatné plochy	37	2	
15855/ 14	24	Zastavané plochy a nádvoría	23	2	
15855/ 15	307	Zastavané plochy a nádvoría	23	2	
15855/ 16	1052	Zastavané plochy a nádvoría	23	2	
15855/ 18	748	Zastavané plochy a nádvoría	23	2	
15855/ 19	882	Zastavané plochy a nádvoría	23	2	
15855/ 21	1068	Zastavané plochy a nádvoría	23	2	
15855/ 26	1172	Zastavané plochy a nádvoría	23	2	
15855/ 27	1037	Zastavané plochy a nádvoría	23	2	
15855/ 28	910	Zastavané plochy a nádvoría	23	2	
15855/ 29	1328	Zastavané plochy a nádvoría	23	2	
15855/ 31	430	Zastavané plochy a nádvoría	23	2	
15855/ 33	20	Zastavané plochy a nádvoría	16	2	
15855/ 34	13	Zastavané plochy a nádvoría	16	2	
15855/ 37	51	Zastavané plochy a nádvoría	23	2	
15855/ 38	156	Zastavané plochy a nádvoría	21	2	
15855/ 39	50	Zastavané plochy a nádvoría	23	2	
15855/ 40	83	Zastavané plochy a nádvoría	23	2	
15855/ 41	50	Zastavané plochy a nádvoría	23	2	
15855/ 42	64	Zastavané plochy a nádvoría	23	2	
15855/ 43	52	Zastavané plochy a nádvoría	23	2	
15855/ 44	50	Zastavané plochy a nádvoría	23	2	

Informatívny výpis

3/31

Aktualizácia katastrálneho portálu: 18.12.2015

PARCELY registra "C" evidované na katastrálnej mape

Parcelné číslo	Výmera v m ²	Druh pozemku	Spôsob využ. p.	Umiest. pozemku	Právny vzťah Druh ch.n.
15855/ 48	452	Zastavané plochy a nádvoría	23	2	
15855/ 49	69	Zastavané plochy a nádvoría	23	2	
15855/ 53	1980	Zastavané plochy a nádvoría	23	2	
15855/ 54	292	Zastavané plochy a nádvoría	23	2	
15855/ 55	98	Zastavané plochy a nádvoría	23	2	
15855/ 56	11	Zastavané plochy a nádvoría	16	2	
15855/ 57	319	Zastavané plochy a nádvoría	23	2	
15855/ 58	210	Zastavané plochy a nádvoría	23	2	
15855/ 59	52	Zastavané plochy a nádvoría	23	2	
15855/ 60	56	Zastavané plochy a nádvoría	23	2	
15855/ 61	217	Zastavané plochy a nádvoría	23	2	
15855/ 62	79	Zastavané plochy a nádvoría	16	2	5
15855/ 63	491	Zastavané plochy a nádvoría	23	2	
15855/ 64	371	Zastavané plochy a nádvoría	23	2	
15855/ 82	16	Zastavané plochy a nádvoría	23	2	
15855/ 83	28	Zastavané plochy a nádvoría	23	2	
15855/ 85	49	Zastavané plochy a nádvoría	23	2	
15881/ 3	545	Zastavané plochy a nádvoría	23	2	
15881/ 5	38	Zastavané plochy a nádvoría	23	2	5
Právny vzťah k stavbe evidovanej na pozemku 15881/ 5 je evidovaný na liste vlastníctva číslo 2105.					
15881/ 6	1125	Zastavané plochy a nádvoría	99	2	
15881/ 7	668	Ostatné plochy	37	2	
15881/ 8	8944	Ostatné plochy	37	2	
15881/ 10	784	Zastavané plochy a nádvoría	99	2	
15881/ 11	1015	Zastavané plochy a nádvoría	99	2	
15881/ 12	488	Omá pôda	1	2	
15881/ 13	250	Zastavané plochy a nádvoría	99	2	
15881/ 15	1225	Zastavané plochy a nádvoría	99	2	
15881/ 16	1073	Zastavané plochy a nádvoría	99	2	
15881/ 17	1006	Ostatné plochy	37	2	
15881/ 18	750	Ostatné plochy	37	2	
15881/ 19	929	Zastavané plochy a nádvoría	99	2	
15881/ 20	984	Zastavané plochy a nádvoría	99	2	
15881/ 21	2287	Omá pôda	1	2	
15881/ 22	79	Omá pôda	1	2	
15881/ 23	255	Ostatné plochy	37	2	
15881/ 24	51	Zastavané plochy a nádvoría	23	2	
15881/ 25	489	Omá pôda	1	2	
15881/ 26	66	Ostatné plochy	37	2	
15881/ 27	117	Ostatné plochy	37	2	
15881/ 28	2894	Omá pôda	1	2	

Informatívny výpis

4/31

Aktualizácia katastrálneho portálu: 18.12.2015

PARCELY registra "C" evidované na katastrálnej mape

Parcelné číslo	Výmera v m ²	Druh pozemku	Spôsob využ. p.	Umieš. pozemku	Právny vzťah	Druh ch.n.
15881/29	1122	Omná pôda	1			
15881/31	271	Ostatné plochy	37			
15881/32	697	Omná pôda	1			
15881/33	323	Omná pôda	1			
15881/35	437	Ostatné plochy	37			
15881/36	1621	Ostatné plochy	37			
15881/38	48	Ostatné plochy	37			
15881/40	983	Omná pôda	1			
15881/41	631	Ostatné plochy	37			
15881/43	3927	Zastavané plochy a nádvorá	99			
15881/44	19231	Ostatné plochy	37			
15881/45	3035	Zastavané plochy a nádvorá	99			
15881/46	1520	Zastavané plochy a nádvorá	23			
15881/47	146	Zastavané plochy a nádvorá	99			
15881/48	43	Zastavané plochy a nádvorá	23			
15881/50	849	Zastavané plochy a nádvorá	99			
15881/51	1167	Omná pôda	1			
15881/53	74	Zastavané plochy a nádvorá	99			
15881/54	129	Zastavané plochy a nádvorá	23			
15881/55	245	Zastavané plochy a nádvorá	99			
15881/57	357	Zastavané plochy a nádvorá	99			
15881/58	367	Zastavané plochy a nádvorá	99			
15881/59	2583	Zastavané plochy a nádvorá	99			
15881/60	240	Zastavané plochy a nádvorá	99			
15881/61	1716	Zastavané plochy a nádvorá	99			
15881/62	1565	Zastavané plochy a nádvorá	99			
15881/63	355	Zastavané plochy a nádvorá	99			
15881/64	3017	Zastavané plochy a nádvorá	99			
15881/65	1419	Zastavané plochy a nádvorá	99			
15881/66	1386	Zastavané plochy a nádvorá	99			
15881/67	338	Zastavané plochy a nádvorá	23			
15881/69	1539	Zastavané plochy a nádvorá	99			
15881/70	340	Zastavané plochy a nádvorá	99			
15881/71	5814	Zastavané plochy a nádvorá	99			
15881/72	1104	Zastavané plochy a nádvorá	99			
15881/73	1645	Ostatné plochy	37			
15881/74	45	Ostatné plochy	37			
15881/75	1103	Ostatné plochy	37			
15881/76	944	Zastavané plochy a nádvorá	23			
15881/79	999	Zastavané plochy a nádvorá	23			
15881/80	1071	Ostatné plochy	37			
15881/81	986	Zastavané plochy a nádvorá	23			

Informatívny výpis

5/31

Aktualizácia katastrálneho portálu: 18.12.2015

PARCELY registra "C" evidované na katastrálnej mape

Parcelné číslo	Výmera v m ²	Druh pozemku	Spôsob využ. p.	Umieš. pozemku	Právny vzťah	Druh ch.n.
15881/83	242	Ostatné plochy	37			
15881/84	274	Zastavané plochy a nádvorá	23			
15881/85	211	Zastavané plochy a nádvorá	99			
15881/87	671	Omná pôda	1			
15881/89	32	Zastavané plochy a nádvorá	99			
15881/91	2541	Zastavané plochy a nádvorá	23			
15881/93	408	Zastavané plochy a nádvorá	99			
15881/94	1350	Zastavané plochy a nádvorá	23			
15881/95	1099	Zastavané plochy a nádvorá	99			
15881/96	284	Zastavané plochy a nádvorá	99			
15881/97	516	Zastavané plochy a nádvorá	18			
15881/99	193	Zastavané plochy a nádvorá	99			
15881/102	1	Omná pôda	1			
15881/103	343	Zastavané plochy a nádvorá	99			
15881/106	230	Zastavané plochy a nádvorá	99			
15881/107	91	Zastavané plochy a nádvorá	99			
15881/108	66	Zastavané plochy a nádvorá	21			
15881/110	983	Omná pôda	1			
15881/111	212	Zastavané plochy a nádvorá	99			
15881/113	68	Zastavané plochy a nádvorá	99			
15881/114	127	Zastavané plochy a nádvorá	23			
15881/117	282	Zastavané plochy a nádvorá	99			
15881/118	51	Zastavané plochy a nádvorá	99			
15881/120	1494	Zastavané plochy a nádvorá	99			
15881/123	73	Zastavané plochy a nádvorá	18			
15881/125	458	Omná pôda	1			
15881/127	9	Ostatné plochy	37			
15881/128	1221	Zastavané plochy a nádvorá	18			
15881/129	274	Zastavané plochy a nádvorá	18			
15881/132	339	Zastavané plochy a nádvorá	99			
15881/133	1614	Zastavané plochy a nádvorá	99			
15881/135	14	Zastavané plochy a nádvorá	99			
15881/136	236	Zastavané plochy a nádvorá	21			
15881/138	233	Zastavané plochy a nádvorá	99			
15881/141	399	Zastavané plochy a nádvorá	23			
15881/145	3022	Zastavané plochy a nádvorá	23			
15881/146	504	Zastavané plochy a nádvorá	23			
15881/147	1796	Zastavané plochy a nádvorá	23			

Informatívny výpis

6/31

Aktualizácia katastrálneho portálu: 18.12.2015

PARCELY registra "C" evidované na katastrálnej mape

Parcelné číslo	Výmera v m ²	Druh pozemku	Spôsob využ. p.	Umiest. pozemku	Právny vzťah	Druh ch.n.
15881/148	255	Zastavané plochy a nádvorja	23	2		
15881/149	1804	Zastavané plochy a nádvorja	18	2		
15881/151	205	Zastavané plochy a nádvorja	18	2		
15881/156	854	Zastavané plochy a nádvorja	99	2		
15881/157	121	Zastavané plochy a nádvorja	23	2		
15881/158	208	Omá pôda	1	2		
15881/170	1119	Zastavané plochy a nádvorja	23	2		
15881/171	1389	Zastavané plochy a nádvorja	23	2		
15881/176	423	Zastavané plochy a nádvorja	23	2		
15881/181	2719	Omá pôda	1	2		
15881/183	438	Zastavané plochy a nádvorja	23	2		
15881/184	72	Zastavané plochy a nádvorja	23	2		
15881/185	2769	Omá pôda	1	2		
15881/186	1086	Zastavané plochy a nádvorja	23	2		
15881/187	548	Zastavané plochy a nádvorja	23	2		
15881/189	162	Omá pôda	1	2		
15881/191	284	Zastavané plochy a nádvorja	15	2		
15881/192	789	Omá pôda	1	2		
15881/193	757	Omá pôda	1	2		
15881/194	210	Omá pôda	1	2		
15881/195	2245	Zastavané plochy a nádvorja	23	2		
15881/196	1551	Zastavané plochy a nádvorja	17	2		
15881/197	2493	Omá pôda	1	2		
15881/199	112	Zastavané plochy a nádvorja	23	2		
15881/200	58	Zastavané plochy a nádvorja	17	2		
15881/201	1050	Omá pôda	1	2		
15881/202	1605	Zastavané plochy a nádvorja	21	2		
15881/203	43	Zastavané plochy a nádvorja	21	2		
15881/204	567	Zastavané plochy a nádvorja	21	2		
15881/205	1472	Zastavané plochy a nádvorja	23	2		
15881/206	804	Zastavané plochy a nádvorja	23	2		
15881/209	367	Zastavané plochy a nádvorja	23	2		
15881/210	3179	Zastavané plochy a nádvorja	23	2		
15881/213	1915	Zastavané plochy a nádvorja	23	2		
15881/214	257	Zastavané plochy a nádvorja	23	2		
15881/224	344	Omá pôda	1	2		
15881/225	595	Omá pôda	1	2		
15881/226	475	Zastavané plochy a nádvorja	23	2		
15881/227	1120	Omá pôda	1	2		
15881/231	424	Zastavané plochy a nádvorja	23	2		
15881/239	2973	Zastavané plochy a nádvorja	23	2		

Informatívny výpis

7/31

Aktualizácia katastrálneho portálu: 18.12.2015

PARCELY registra "C" evidované na katastrálnej mape

Parcelné číslo	Výmera v m ²	Druh pozemku	Spôsob využ. p.	Umiest. pozemku	Právny vzťah	Druh ch.n.
15881/241	1900	Zastavané plochy a nádvorja	23	2		
15881/242	503	Zastavané plochy a nádvorja	23	2		
15881/243	268	Zastavané plochy a nádvorja	23	2		
15881/244	1624	Omá pôda	1	2		
15881/245	709	Omá pôda	1	2		
15881/247	591	Zastavané plochy a nádvorja	23	2		
15881/248	1896	Zastavané plochy a nádvorja	23	2		
15881/249	1001	Omá pôda	1	2		
15881/251	49	Zastavané plochy a nádvorja	23	2		
15881/252	557	Zastavané plochy a nádvorja	23	2		
15881/253	1846	Zastavané plochy a nádvorja	23	2		
15881/254	1170	Omá pôda	1	2		
15881/255	49	Zastavané plochy a nádvorja	23	2		
15881/256	362	Zastavané plochy a nádvorja	23	2		
15881/257	1769	Zastavané plochy a nádvorja	23	2		
15881/258	353	Zastavané plochy a nádvorja	23	2		
15881/259	1780	Zastavané plochy a nádvorja	23	2		
15881/260	57	Zastavané plochy a nádvorja	23	2		
15881/264	2432	Zastavané plochy a nádvorja	18	2		
15881/265	359	Zastavané plochy a nádvorja	18	2		
15881/266	527	Zastavané plochy a nádvorja	18	2		
15881/267	595	Zastavané plochy a nádvorja	23	2		
15881/268	2420	Zastavané plochy a nádvorja	18	2		
15881/277	24	Omá pôda	1	2		
15881/284	69	Zastavané plochy a nádvorja	17	2		
15881/286	69	Zastavané plochy a nádvorja	17	2		
15881/288	21	Zastavané plochy a nádvorja	17	2		
15881/289	263	Zastavané plochy a nádvorja	17	2		
15881/290	63	Zastavané plochy a nádvorja	23	2		
15881/291	2553	Omá pôda	1	2		
15881/292	166	Zastavané plochy a nádvorja	21	2		
15881/293	139	Zastavané plochy a nádvorja	21	2		
15881/294	23	Zastavané plochy a nádvorja	18	2		
15881/295	45	Omá pôda	1	2		
15881/296	308	Zastavané plochy a nádvorja	18	2		
15881/297	112	Omá pôda	1	2		
15881/298	122	Zastavané plochy a nádvorja	18	2		
15881/299	21	Zastavané plochy a nádvorja	23	2		
16060/ 2	35560	Zastavané plochy a nádvorja	18	2		

Informatívny výpis

8/31

Aktualizácia katastrálneho portálu: 18.12.2015

PARCELY registra "C" evidované na katastrálnej mape

Parcelné číslo	Výmera v m ²	Druh pozemku	Spôsob využ. p.	Umiest. pozemku	Právny vzťah	Druh ch.n.
16060/ 17	11227	Zastavané plochy a nádvorja	99	2		
16060/ 30	1537	Zastavané plochy a nádvorja	18	2		
16060/ 31	7825	Zastavané plochy a nádvorja	18	2		
16060/ 32	3166	Zastavané plochy a nádvorja	18	2		
16060/ 33	12427	Zastavané plochy a nádvorja	18	2		
16060/ 34	1112	Omná pôda	1	2		
16060/ 35	635	Omná pôda	1	2		
16060/ 36	472	Omná pôda	1	2		
16060/ 39	3281	Omná pôda	1	2		
16060/ 43	258	Omná pôda	1	2		
16060/ 46	330	Omná pôda	1	2		
16099/ 1	8925	Zastavané plochy a nádvorja	23	2		
16099/ 3	14523	Zastavané plochy a nádvorja	18	2		
16099/ 8	7536	Zastavané plochy a nádvorja	99	1		
16099/ 9	2129	Zastavané plochy a nádvorja	99	1		
16099/ 13	17876	Zastavané plochy a nádvorja	18	1		
16099/ 15	339	Zastavané plochy a nádvorja	99	1		
16099/ 16	750	Zastavané plochy a nádvorja	99	1		
16099/ 17	109132	Zastavané plochy a nádvorja	18	2		
16099/ 18	89531	Zastavané plochy a nádvorja	99	2		
16099/ 20	12134	Zastavané plochy a nádvorja	99	2		
16099/ 21	22842	Zastavané plochy a nádvorja	22	2		
16099/ 22	24598	Zastavané plochy a nádvorja	99	2		
16099/ 23	123510	Zastavané plochy a nádvorja	99	2		
16099/ 24	114782	Zastavané plochy a nádvorja	18	2		
16099/ 25	211209	Zastavané plochy a nádvorja	18	2		
16099/ 26	52039	Zastavané plochy a nádvorja	99	2		
16099/ 28	39815	Zastavané plochy a nádvorja	99	2		
16099/ 29	29852	Zastavané plochy a nádvorja	22	2		
16099/ 31	39610	Zastavané plochy a nádvorja	99	2		
16099/ 32	27474	Zastavané plochy a nádvorja	99	2		
16099/ 33	16253	Zastavané plochy a nádvorja	99	2		
16099/ 34	47099	Zastavané plochy a nádvorja	23	2		
16099/ 35	67629	Zastavané plochy a nádvorja	99	2		
16099/ 36	23833	Zastavané plochy a nádvorja	99	2		
16099/ 37	23810	Zastavané plochy a nádvorja	99	2		
16099/ 38	14628	Zastavané plochy a nádvorja	99	2		
16099/ 41	4993	Zastavané plochy a nádvorja	16	1		

Informačný výpis

9/31

Aktualizácia katastrálneho portálu: 18.12.2015

PARCELY registra "C" evidované na katastrálnej mape

Parcelné číslo	Výmera v m ²	Druh pozemku	Spôsob využ. p.	Umiest. pozemku	Právny vzťah	Druh ch.n.
16099/ 42	15919	Zastavané plochy a nádvorja	23	1		
16099/ 45	1123	Zastavané plochy a nádvorja	99	1		
16099/ 49	5167	Zastavané plochy a nádvorja	99	1		
16099/ 50	9610	Zastavané plochy a nádvorja	23	1		
16099/ 52	1028	Zastavané plochy a nádvorja	23	1		
Právny vzťah k stavbe evidovanej na pozemku 16099/ 52 je evidovaný na liste vlastníctva číslo 2206.						
16099/ 53	1207	Zastavané plochy a nádvorja	16	1		
16099/ 54	1206	Zastavané plochy a nádvorja	99	1		
16099/ 55	40881	Zastavané plochy a nádvorja	99	2		
16099/ 56	5201	Zastavané plochy a nádvorja	23	1		
Právny vzťah k stavbe evidovanej na pozemku 16099/ 56 je evidovaný na liste vlastníctva číslo 2206.						
16099/ 57	1705	Zastavané plochy a nádvorja	99	2		
16099/ 58	56496	Zastavané plochy a nádvorja	99	2		
16099/ 60	4613	Zastavané plochy a nádvorja	16	1		
Právny vzťah k stavbe evidovanej na pozemku 16099/ 60 je evidovaný na liste vlastníctva číslo 1888.						
16099/ 61	435	Zastavané plochy a nádvorja	99	1		
16099/ 62	44	Zastavané plochy a nádvorja	99	1		
16099/ 63	319	Zastavané plochy a nádvorja	99	1		
16099/ 64	6816	Zastavané plochy a nádvorja	99	1		
16099/ 65	410	Zastavané plochy a nádvorja	99	1		
16099/ 66	145	Zastavané plochy a nádvorja	99	1		
16099/ 67	4808	Zastavané plochy a nádvorja	99	1		
16099/ 68	690	Zastavané plochy a nádvorja	99	1		
16099/ 69	71	Zastavané plochy a nádvorja	99	1		
16099/ 70	959	Zastavané plochy a nádvorja	99	1		
16099/ 71	782	Zastavané plochy a nádvorja	99	1		
16099/ 72	1189	Zastavané plochy a nádvorja	99	1		
16099/ 73	3037	Zastavané plochy a nádvorja	99	1		
16099/ 74	783	Zastavané plochy a nádvorja	99	1		
16099/ 75	4062	Zastavané plochy a nádvorja	18	1		
16099/ 76	972	Zastavané plochy a nádvorja	99	1		
16099/ 77	536	Zastavané plochy a nádvorja	99	1		
16099/ 78	440	Zastavané plochy a nádvorja	17	1		
Právny vzťah k stavbe evidovanej na pozemku 16099/ 78 je evidovaný na liste vlastníctva číslo 1888.						
16099/ 79	3230	Zastavané plochy a nádvorja	99	1		
16099/ 82	466	Zastavané plochy a nádvorja	22	1		

Informačný výpis

10/31

Aktualizácia katastrálneho portálu: 18.12.2015

PARCELY registra "C" evidované na katastrálnej mape

Parcelné číslo	Výmera v m ²	Druh pozemku	Spôsob využ. p.	Umiest. pozemku	Právny vzťah	Druh ch.n.
16099/84	528	Zastavané plochy a nádvorja	15	1	5	
Právny vzťah k stavbe evidovanej na pozemku 16099/84 je evidovaný na liste vlastníctva číslo 1888.						
16099/85	14793	Zastavané plochy a nádvorja	99	2		
Právny vzťah k stavbe evidovanej na pozemku 16099/85 je evidovaný na liste vlastníctva číslo 1888.						
16099/87	2774	Zastavané plochy a nádvorja	18	2		
16099/88	654	Zastavané plochy a nádvorja	18	1		
16099/89	4240	Zastavané plochy a nádvorja	99	1		
16099/90	1459	Zastavané plochy a nádvorja	99	1		
16099/91	406	Zastavané plochy a nádvorja	18	1		
16099/92	4034	Zastavané plochy a nádvorja	99	1		
16099/93	244	Zastavané plochy a nádvorja	18	1		
16099/94	947	Zastavané plochy a nádvorja	22	2		
16099/95	7536	Zastavané plochy a nádvorja	99	2		
16099/96	41616	Zastavané plochy a nádvorja	23	2		
16099/99	1282	Zastavané plochy a nádvorja	99	2		
16099/100	17729	Zastavané plochy a nádvorja	22	2		
16099/102	3083	Zastavané plochy a nádvorja	22	2		
16099/103	1909	Zastavané plochy a nádvorja	22	2		
16099/104	15588	Zastavané plochy a nádvorja	99	2		
16099/105	21051	Zastavané plochy a nádvorja	99	2		
16099/106	682	Zastavané plochy a nádvorja	99	2		
16099/108	1522	Zastavané plochy a nádvorja	23	1		
16099/109	2033	Zastavané plochy a nádvorja	99	2		
16099/110	1021	Zastavané plochy a nádvorja	99	1		
16099/111	5143	Zastavané plochy a nádvorja	18	1		
16099/112	4873	Zastavané plochy a nádvorja	99	1		
16099/113	410	Ostatné plochy	37	2		
16099/114	85	Zastavané plochy a nádvorja	99	1		
16099/115	128	Zastavané plochy a nádvorja	99	1		
16099/119	256	Zastavané plochy a nádvorja	99	2		
16099/120	4735	Zastavané plochy a nádvorja	22	2		
16099/122	1201	Zastavané plochy a nádvorja	23	2		
16099/123	74	Zastavané plochy a nádvorja	99	1		
16099/124	852	Zastavané plochy a nádvorja	23	2		
16099/125	1072	Zastavané plochy a nádvorja	22	2		
16099/126	2776	Zastavané plochy a nádvorja	16	2		

Informačný výpis

11/31

Aktualizácia katastrálneho portálu: 18.12.2015

PARCELY registra "C" evidované na katastrálnej mape

Parcelné číslo	Výmera v m ²	Druh pozemku	Spôsob využ. p.	Umiest. pozemku	Právny vzťah	Druh ch.n.
16099/127	187	Zastavané plochy a nádvorja	22	2		
16099/128	2326	Zastavané plochy a nádvorja	22	2		
16099/129	130	Zastavané plochy a nádvorja	99	1		
16099/130	213	Zastavané plochy a nádvorja	99	1		
16099/131	1137	Zastavané plochy a nádvorja	99	1		
16099/139	58258	Zastavané plochy a nádvorja	99	2		
16099/140	102946	Zastavané plochy a nádvorja	99	2		
16099/141	5282	Zastavané plochy a nádvorja	99	2		
16099/142	96855	Zastavané plochy a nádvorja	99	2		
16099/143	20757	Zastavané plochy a nádvorja	99	2		
16099/144	12904	Zastavané plochy a nádvorja	23	2		
16099/145	1803	Zastavané plochy a nádvorja	23	2		
16099/146	7629	Zastavané plochy a nádvorja	99	2		
16099/147	10721	Zastavané plochy a nádvorja	99	2		
16099/148	454	Zastavané plochy a nádvorja	99	2		
16099/149	253	Zastavané plochy a nádvorja	16	2		5
Právny vzťah k stavbe evidovanej na pozemku 16099/149 je evidovaný na liste vlastníctva číslo 2105.						
16099/150	1098	Zastavané plochy a nádvorja	99	2		
16099/151	646	Zastavané plochy a nádvorja	99	2		
16099/152	3740	Zastavané plochy a nádvorja	99	2		
16099/153	1298	Zastavané plochy a nádvorja	99	2		
16099/154	2980	Zastavané plochy a nádvorja	16	1		
16099/155	887	Zastavané plochy a nádvorja	22	2		
16099/156	4858	Zastavané plochy a nádvorja	99	2		
16099/157	38028	Zastavané plochy a nádvorja	99	2		
16099/158	12198	Zastavané plochy a nádvorja	99	2		
16099/159	9566	Zastavané plochy a nádvorja	99	2		
16099/160	361	Zastavané plochy a nádvorja	99	2		
16099/161	2720	Zastavané plochy a nádvorja	99	2		
16099/163	1657	Zastavané plochy a nádvorja	18	1		
16099/164	238	Zastavané plochy a nádvorja	99	1		
16099/165	9283	Zastavané plochy a nádvorja	23	1		
16099/166	1416	Zastavané plochy a nádvorja	99	1		
Právny vzťah k stavbe evidovanej na pozemku 16099/166 je evidovaný na liste vlastníctva číslo 1888.						
16099/167	1000	Zastavané plochy a nádvorja	16	1		

Informačný výpis

12/31

Aktualizácia katastrálneho portálu: 18.12.2015

PARCELY registra "C" evidované na katastrálnej mape

Parcelné číslo	Výmera v m ²	Druh pozemku	Spôsob využ. p.	Umiest. pozemku	Právny vzťah Druh ch.n.
16099/168	1138	Zastavané plochy a nádvorja	22	1	Právny vzťah k stavbe evidovanej na pozemku 16099/167 je evidovaný na liste vlastníctva číslo 1888.
16099/169	1561	Zastavané plochy a nádvorja	22	1	
16099/170	1474	Zastavané plochy a nádvorja	22	1	
16099/171	1765	Zastavané plochy a nádvorja	22	1	
16099/172	5299	Zastavané plochy a nádvorja	99	2	
16099/173	331	Zastavané plochy a nádvorja	23	2	
16099/189	59	Zastavané plochy a nádvorja	23	1	5
16099/190	62	Zastavané plochy a nádvorja	16	1	5
16099/191	437	Zastavané plochy a nádvorja	99	1	Právny vzťah k stavbe evidovanej na pozemku 16099/190 je evidovaný na liste vlastníctva číslo 2206.
16099/199	683	Zastavané plochy a nádvorja	18	2	
16099/214	361	Zastavané plochy a nádvorja	23	1	
16099/215	385	Zastavané plochy a nádvorja	99	1	
16099/216	262	Zastavané plochy a nádvorja	99	1	5
16099/222	211	Zastavané plochy a nádvorja	99	2	
16099/223	51	Zastavané plochy a nádvorja	99	2	
16099/224	286	Zastavané plochy a nádvorja	22	1	
16099/225	1027	Zastavané plochy a nádvorja	23	1	
16099/226	162	Zastavané plochy a nádvorja	99	1	
16099/231	363	Zastavané plochy a nádvorja	99	2	
16099/232	48	Zastavané plochy a nádvorja	16	2	5
16099/233	186	Zastavané plochy a nádvorja	99	2	Právny vzťah k stavbe evidovanej na pozemku 16099/232 je evidovaný na liste vlastníctva číslo 2105.
16099/234	18	Zastavané plochy a nádvorja	16	2	5
16099/235	1721	Zastavané plochy a nádvorja	99	2	Právny vzťah k stavbe evidovanej na pozemku 16099/234 je evidovaný na liste vlastníctva číslo 2105.
16099/238	539	Zastavané plochy a nádvorja	99	1	
16099/239	252	Zastavané plochy a nádvorja	99	1	
16099/240	742	Zastavané plochy a nádvorja	99	1	
16099/241	157	Zastavané plochy a nádvorja	99	1	
16099/243	3062	Zastavané plochy a nádvorja	99	2	
16099/244	2305	Zastavané plochy a nádvorja	99	2	
16099/245	185	Zastavané plochy a nádvorja	99	2	
16099/246	136	Zastavané plochy a nádvorja	99	2	
16099/247	739	Zastavané plochy a nádvorja	23	2	

Informatívny výpis

13/31

Aktualizácia katastrálneho portálu: 18.12.2015

PARCELY registra "C" evidované na katastrálnej mape

Parcelné číslo	Výmera v m ²	Druh pozemku	Spôsob využ. p.	Umiest. pozemku	Právny vzťah Druh ch.n.
16099/248	1386	Zastavané plochy a nádvorja	23	2	
16099/249	4977	Zastavané plochy a nádvorja	99	2	
16099/250	2163	Zastavané plochy a nádvorja	99	2	
16099/251	164	Zastavané plochy a nádvorja	99	2	
16099/253	256	Zastavané plochy a nádvorja	99	2	
16099/254	2896	Zastavané plochy a nádvorja	99	2	
16099/255	585	Zastavané plochy a nádvorja	99	2	
16099/256	1425	Zastavané plochy a nádvorja	99	2	
16099/257	166	Zastavané plochy a nádvorja	99	2	
16099/258	1701	Zastavané plochy a nádvorja	99	2	
16099/259	236	Zastavané plochy a nádvorja	99	2	
16099/260	870	Zastavané plochy a nádvorja	99	2	
16099/261	134	Zastavané plochy a nádvorja	99	2	
16099/262	2237	Zastavané plochy a nádvorja	99	2	
16099/263	2293	Zastavané plochy a nádvorja	99	2	
16099/265	102	Zastavané plochy a nádvorja	99	2	5
16099/269	875	Zastavané plochy a nádvorja	16	1	5
16099/270	1662	Zastavané plochy a nádvorja	99	1	Právny vzťah k stavbe evidovanej na pozemku 16099/269 je evidovaný na liste vlastníctva číslo 2964.
16099/271	450	Zastavané plochy a nádvorja	99	1	
16099/272	236	Zastavané plochy a nádvorja	99	1	
16099/273	26	Zastavané plochy a nádvorja	99	1	
16099/285	170	Zastavané plochy a nádvorja	99	1	
16099/289	27542	Zastavané plochy a nádvorja	22	2	
16099/290	424	Zastavané plochy a nádvorja	99	2	
16099/291	366	Zastavané plochy a nádvorja	99	2	
16099/293	3744	Zastavané plochy a nádvorja	22	2	
16099/294	601	Zastavané plochy a nádvorja	99	2	
16099/295	294	Zastavané plochy a nádvorja	99	2	
16099/296	67	Zastavané plochy a nádvorja	99	2	
16099/297	337	Zastavané plochy a nádvorja	99	2	
16099/298	917	Zastavané plochy a nádvorja	99	2	
16099/299	822	Zastavané plochy a nádvorja	99	2	
16099/300	1631	Zastavané plochy a nádvorja	99	2	
16099/301	1137	Zastavané plochy a nádvorja	99	2	

Informatívny výpis

14/31

Aktualizácia katastrálneho portálu: 18.12.2015

PARCELY registra "C" evidované na katastrálnej mape

Parcelné číslo	Výmera v m ²	Druh pozemku	Spôsob využ. p.	Umiest. pozemku	Právny vzťah	Druh ch.n.
16099/302	190	Zastavané plochy a nádvorja	99	2		
16099/303	161	Zastavané plochy a nádvorja	99	2		
16099/305	50687	Zastavané plochy a nádvorja	99	2		
16099/306	75	Zastavané plochy a nádvorja	22	1		
16099/307	125	Zastavané plochy a nádvorja	99	2		
16099/308	10402	Zastavané plochy a nádvorja	18	2		
16099/309	2582	Zastavané plochy a nádvorja	99	2		
16099/311	2416	Zastavané plochy a nádvorja	18	1		
16099/312	483	Zastavané plochy a nádvorja	18	1		
16099/313	4189	Zastavané plochy a nádvorja	23	2		
16099/314	6577	Zastavané plochy a nádvorja	99	2		
16099/315	11148	Zastavané plochy a nádvorja	22	2		
16099/326	68	Zastavané plochy a nádvorja	99	1		
16099/327	976	Zastavané plochy a nádvorja	16	2		
Právny vzťah k stavbe evidovanej na pozemku 16099/327 je evidovaný na liste vlastníctva číslo 1888.						
16099/328	434	Zastavané plochy a nádvorja	99	2		
16099/338	54	Zastavané plochy a nádvorja	99	1		
16099/341	3903	Zastavané plochy a nádvorja	99	2		
16099/342	850	Zastavané plochy a nádvorja	99	2		
16099/343	744	Zastavané plochy a nádvorja	99	2		
16099/344	1314	Zastavané plochy a nádvorja	99	2		
16099/345	1005	Zastavané plochy a nádvorja	99	2		
16099/349	503	Zastavané plochy a nádvorja	15	1		
16099/363	7893	Zastavané plochy a nádvorja	18	1		
16099/364	45	Zastavané plochy a nádvorja	22	2		
16099/367	2594	Zastavané plochy a nádvorja	22	1		
16099/374	1154	Zastavané plochy a nádvorja	17	1		
16099/375	4838	Zastavané plochy a nádvorja	23	1		
16099/376	4703	Zastavané plochy a nádvorja	15	1		
16099/377	814	Zastavané plochy a nádvorja	23	2		
16099/378	134	Zastavané plochy a nádvorja	16	1		
16099/379	4	Zastavané plochy a nádvorja	16	1		
16099/380	25	Zastavané plochy a nádvorja	16	1		
16099/381	398	Zastavané plochy a nádvorja	23	2		
16099/382	46	Zastavané plochy a nádvorja	23	2		

Informatívny výpis

15/31

Aktualizácia katastrálneho portálu: 18.12.2015

PARCELY registra "C" evidované na katastrálnej mape

Parcelné číslo	Výmera v m ²	Druh pozemku	Spôsob využ. p.	Umiest. pozemku	Právny vzťah	Druh ch.n.
16099/383	527	Zastavané plochy a nádvorja	18	1		
16099/385	3053	Zastavané plochy a nádvorja	18	1		
16099/386	9551	Zastavané plochy a nádvorja	22	1		
16099/423	787	Zastavané plochy a nádvorja	16	1		
16099/424	1007	Zastavané plochy a nádvorja	22	2		
16099/425	714	Zastavané plochy a nádvorja	22	1		
16099/426	478	Zastavané plochy a nádvorja	22	1		
16099/427	591	Zastavané plochy a nádvorja	15	1		
16099/428	81	Zastavané plochy a nádvorja	22	1		
16099/429	48	Zastavané plochy a nádvorja	22	1		
16099/430	42	Zastavané plochy a nádvorja	22	1		
16099/433	2795	Zastavané plochy a nádvorja	1	2		
16099/434	107	Zastavané plochy a nádvorja	18	2		
16099/435	248	Zastavané plochy a nádvorja	18	2		
16099/436	567	Zastavané plochy a nádvorja	23	2		
16099/437	2855	Zastavané plochy a nádvorja	23	2		
16099/438	1271	Zastavané plochy a nádvorja	18	2		
16099/439	1161	Zastavané plochy a nádvorja	18	2		
16099/440	4563	Zastavané plochy a nádvorja	18	2		
16099/441	3057	Zastavané plochy a nádvorja	18	2		
16099/455	71	Ostatné plochy	37	2		
16099/456	3958	Zastavané plochy a nádvorja	23	2		
16099/457	742	Zastavané plochy a nádvorja	23	2		
16099/458	3279	Zastavané plochy a nádvorja	23	2		
16099/459	1476	Zastavané plochy a nádvorja	23	2		
16099/460	2433	Zastavané plochy a nádvorja	23	2		
16099/461	1700	Zastavané plochy a nádvorja	23	2		
16099/462	29406	Zastavané plochy a nádvorja	23	2		
16099/463	2719	Zastavané plochy a nádvorja	23	2		
16099/464	1572	Zastavané plochy a nádvorja	23	2		
16099/465	372	Zastavané plochy a nádvorja	23	2		
16099/466	310	Zastavané plochy a nádvorja	23	2		
16099/467	118	Zastavané plochy a nádvorja	23	2		
16099/474	296	Zastavané plochy a nádvorja	18	1		
16099/475	179	Zastavané plochy a nádvorja	18	1		
16099/479	99	Zastavané plochy a nádvorja	15	1		

Informatívny výpis

16/31

Aktualizácia katastrálneho portálu: 18.12.2015

PARCELY registra "C" evidované na katastrálnej mape

Parcelné číslo	Výmera v m ²	Druh pozemku	Spôsob využ. p.	Umiest. pozemku	Právny vzťah	Druh ch.n.
16099/480	91	Zastavané plochy a nádvorja	16	1		
16099/481	283	Zastavané plochy a nádvorja	16	1		
16099/482	17	Zastavané plochy a nádvorja	16	1		
16099/483	743	Zastavané plochy a nádvorja	23	1		
16099/484	423	Zastavané plochy a nádvorja	99	1		
16099/485	154	Zastavané plochy a nádvorja	23	1		
16099/486	866	Zastavané plochy a nádvorja	16	1		
16099/487	181	Zastavané plochy a nádvorja	99	1		
16099/488	17	Zastavané plochy a nádvorja	16	1		
16099/489	255	Zastavané plochy a nádvorja	23	1		
16099/490	153	Zastavané plochy a nádvorja	23	1		
16099/492	747	Zastavané plochy a nádvorja	16	1		
16099/493	100	Zastavané plochy a nádvorja	16	1		
16099/494	365	Zastavané plochy a nádvorja	23	1		
16099/495	53	Zastavané plochy a nádvorja	16	1		
16099/496	430	Zastavané plochy a nádvorja	22	1		
16099/487	6394	Zastavané plochy a nádvorja	16	1		
16099/498	13335	Zastavané plochy a nádvorja	23	2		
16099/499	838	Zastavané plochy a nádvorja	23	2		
16099/500	457	Zastavané plochy a nádvorja	23	2		
16099/501	1402	Zastavané plochy a nádvorja	18	2		
16099/502	197	Zastavané plochy a nádvorja	18	2		
16099/503	2038	Zastavané plochy a nádvorja	18	2		
16099/504	269	Zastavané plochy a nádvorja	22	2		
16099/505	273	Zastavané plochy a nádvorja	22	2		
16099/506	491	Zastavané plochy a nádvorja	18	2		
16099/507	7151	Zastavané plochy a nádvorja	18	2		
16099/508	828	Zastavané plochy a nádvorja	18	2		
16099/509	886	Zastavané plochy a nádvorja	22	2		
16099/510	3772	Zastavané plochy a nádvorja	18	2		
16099/511	5150	Zastavané plochy a nádvorja	18	2		
16099/512	875	Zastavané plochy a nádvorja	22	1		
16099/513	1208	Zastavané plochy a nádvorja	18	1		
16099/514	14223	Zastavané plochy a nádvorja	18	1		
16099/515	1281	Zastavané plochy a nádvorja	18	1		
16099/516	1835	Zastavané plochy a nádvorja	22	2		

Informatívny výpis

17/31

Aktualizácia katastrálneho portálu: 18.12.2015

PARCELY registra "C" evidované na katastrálnej mape

Parcelné číslo	Výmera v m ²	Druh pozemku	Spôsob využ. p.	Umiest. pozemku	Právny vzťah	Druh ch.n.
16099/517	352	Zastavané plochy a nádvorja	18	2		
16099/518	1909	Zastavané plochy a nádvorja	22	1		
16099/519	1072	Zastavané plochy a nádvorja	22	1		
16099/520	1138	Zastavané plochy a nádvorja	22	1		
16099/521	424	Zastavané plochy a nádvorja	22	1		
16099/522	766	Zastavané plochy a nádvorja	22	1		
16099/523	312	Zastavané plochy a nádvorja	22	1		
16099/524	685	Zastavané plochy a nádvorja	18	2		
16099/525	467	Zastavané plochy a nádvorja	18	2		
16099/526	90	Zastavané plochy a nádvorja	22	2		
16099/527	155	Zastavané plochy a nádvorja	18	2		
16099/528	191	Zastavané plochy a nádvorja	18	2		
16099/529	36	Zastavané plochy a nádvorja	18	2		
16099/530	59	Zastavané plochy a nádvorja	22	2		
16099/531	20	Zastavané plochy a nádvorja	18	2		
16099/532	135	Zastavané plochy a nádvorja	22	2		
16099/533	57	Zastavané plochy a nádvorja	18	2		
16099/534	212	Zastavané plochy a nádvorja	18	2		
16099/535	567	Zastavané plochy a nádvorja	22	2		
16099/536	44	Zastavané plochy a nádvorja	18	2		
16099/537	39	Zastavané plochy a nádvorja	18	2		
16099/538	2586	Zastavané plochy a nádvorja	18	2		
16099/539	4103	Zastavané plochy a nádvorja	18	2		
16099/540	27	Zastavané plochy a nádvorja	18	2		
16099/541	1326	Zastavané plochy a nádvorja	22	2		
16099/542	549	Zastavané plochy a nádvorja	18	2		
16099/543	90	Zastavané plochy a nádvorja	22	2		
16099/544	213	Zastavané plochy a nádvorja	18	2		
16099/545	179	Zastavané plochy a nádvorja	18	2		
16099/546	108	Zastavané plochy a nádvorja	22	2		
16099/547	1619	Zastavané plochy a nádvorja	22	2		
16099/548	79	Zastavané plochy a nádvorja	18	2		
16099/549	69	Zastavané plochy a nádvorja	18	2		
16099/550	35	Zastavané plochy a nádvorja	22	2		
16099/551	44	Zastavané plochy a nádvorja	18	2		

Informatívny výpis

18/31

Aktualizácia katastrálneho portálu: 18.12.2015

PARCELY registra "C" evidované na katastrálnej mape

Parcelné číslo	Výmera v m ²	Druh pozemku	Spôsob využ. p.	Umiest. pozemku	Právny vzťah	Druh ch.n.
16099/552	217	Zastavané plochy a nádvoría	18	1		
16099/553	1827	Zastavané plochy a nádvoría	18	1		
16099/554	39	Zastavané plochy a nádvoría	18	1		
16099/555	91	Zastavané plochy a nádvoría	18	1		
16099/556	68	Zastavané plochy a nádvoría	18	1		
16099/557	25	Zastavané plochy a nádvoría	22	1		
16099/558	14	Zastavané plochy a nádvoría	18	1		
16099/559	62	Zastavané plochy a nádvoría	18	1		
16099/560	99	Zastavané plochy a nádvoría	22	1		
16099/561	918	Zastavané plochy a nádvoría	22	1		
16099/563	43	Zastavané plochy a nádvoría	18	1		
16099/564	192	Zastavané plochy a nádvoría	22	1		
16099/567	2575	Zastavané plochy a nádvoría	26	2	5	
Právny vzťah k stavbe evidovanej na pozemku 16099/567 je evidovaný na liste vlastníctva číslo 4898.						
16099/568	2378	Zastavané plochy a nádvoría	23	2		
16099/569	6864	Zastavané plochy a nádvoría	23	2		
16099/570	504	Zastavané plochy a nádvoría	23	2		
16099/571	5126	Zastavané plochy a nádvoría	26	2	5	
Právny vzťah k stavbe evidovanej na pozemku 16099/571 je evidovaný na liste vlastníctva číslo 4898.						
16099/572	3246	Zastavané plochy a nádvoría	18	2		
16099/573	10	Zastavané plochy a nádvoría	18	2		
16099/574	25	Zastavané plochy a nádvoría	22	2		
16099/575	211	Zastavané plochy a nádvoría	18	1		
16099/576	27	Zastavané plochy a nádvoría	18	1		
16099/582	130	Zastavané plochy a nádvoría	22	1		
16099/583	17	Zastavané plochy a nádvoría	22	1		
16099/584	68	Zastavané plochy a nádvoría	22	1		
16099/585	7	Zastavané plochy a nádvoría	18	1		
16099/586	35	Zastavané plochy a nádvoría	22	1		
16099/587	40	Zastavané plochy a nádvoría	22	1		
16099/588	433	Zastavané plochy a nádvoría	99	2		
16099/615	622	Zastavané plochy a nádvoría	22	2		
16099/616	440	Zastavané plochy a nádvoría	99	2		
16099/617	1147	Zastavané plochy a nádvoría	99	1		
16099/618	24257	Zastavané plochy a nádvoría	22	1		
16099/619	1951	Zastavané plochy a nádvoría	22	1		

Informačný výpis

19/31

Aktualizácia katastrálneho portálu: 18.12.2015

PARCELY registra "C" evidované na katastrálnej mape

Parcelné číslo	Výmera v m ²	Druh pozemku	Spôsob využ. p.	Umiest. pozemku	Právny vzťah	Druh ch.n.
16099/620	4645	Zastavané plochy a nádvoría	22	1		
16099/644	1578	Zastavané plochy a nádvoría	99	2		
16099/650	59	Zastavané plochy a nádvoría	16	1		
16099/651	174	Zastavané plochy a nádvoría	16	1		
16099/652	164	Zastavané plochy a nádvoría	23	1		
16099/655	648	Zastavané plochy a nádvoría	22	1		
16099/656	337	Zastavané plochy a nádvoría	16	1	5	
Právny vzťah k stavbe evidovanej na pozemku 16099/656 je evidovaný na liste vlastníctva číslo 2613.						
16099/657	507	Zastavané plochy a nádvoría	16	1		
Právny vzťah k stavbe evidovanej na pozemku 16099/657 je evidovaný na liste vlastníctva číslo 2613.						
16099/661	314	Zastavané plochy a nádvoría	16	1		
16099/664	248	Zastavané plochy a nádvoría	22	2		
16099/665	85	Ostatné plochy	37	2		
16099/666	8	Ostatné plochy	37	2		
16099/667	138	Zastavané plochy a nádvoría	16	1		
16099/668	138	Zastavané plochy a nádvoría	16	1		
16099/669	11	Zastavané plochy a nádvoría	16	1		
16099/670	130	Zastavané plochy a nádvoría	16	1		
16099/671	13	Zastavané plochy a nádvoría	16	1		
16099/672	127	Zastavané plochy a nádvoría	16	1		
16099/674	9532	Zastavané plochy a nádvoría	23	2		
16099/675	6457	Zastavané plochy a nádvoría	23	2		
16099/676	1133	Zastavané plochy a nádvoría	23	2		
16099/677	1615	Zastavané plochy a nádvoría	23	2		
16099/678	175	Zastavané plochy a nádvoría	18	2		
16099/679	348	Zastavané plochy a nádvoría	23	1		
16099/680	61	Zastavané plochy a nádvoría	23	1		
16099/684	371	Zastavané plochy a nádvoría	22	2		
16099/687	1198	Zastavané plochy a nádvoría	23	2		
16099/688	537	Zastavané plochy a nádvoría	23	2		
16099/689	148	Zastavané plochy a nádvoría	23	2		
16099/690	84	Zastavané plochy a nádvoría	16	1		
16099/691	43	Zastavané plochy a nádvoría	36	1		
16099/693	24	Zastavané plochy a nádvoría	22	2		
16099/694	36	Zastavané plochy a nádvoría	22	1		
16099/695	406	Zastavané plochy a nádvoría	22	1		
16099/696	38	Zastavané plochy a nádvoría	22	1		

Informačný výpis

20/31

Aktualizácia katastrálneho portálu: 18.12.2015

PARCELY registra "C" evidované na katastrálnej mape

Parcelné číslo	Výmera v m ²	Druh pozemku	Spôsob využit. p.	Umiest. pozemku	Právny vzťah	Druh ch.n.
16099/687	44	Zastavané plochy a nádvorja	22	1		
16099/688	29	Ostatné plochy	37	2		
16099/689	16	Zastavané plochy a nádvorja	22	2		
16099/700	724	Zastavané plochy a nádvorja	22	2		
16099/701	369	Zastavané plochy a nádvorja	99	2		
16099/702	58	Zastavané plochy a nádvorja	99	2		
16099/703	72	Zastavané plochy a nádvorja	22	1		
16099/707	138	Zastavané plochy a nádvorja	22	2		
16099/708	595	Zastavané plochy a nádvorja	22	2		
16099/709	1946	Zastavané plochy a nádvorja	22	2		
16099/715	52	Ostatné plochy	37	2		
16099/716	26	Zastavané plochy a nádvorja	22	2		
16099/732	14	Zastavané plochy a nádvorja	99	2		
16099/733	272	Zastavané plochy a nádvorja	99	2		
16099/734	691	Zastavané plochy a nádvorja	22	1		
16099/735	230	Zastavané plochy a nádvorja	23	1		
16099/736	61	Zastavané plochy a nádvorja	23	1		
16099/737	84	Zastavané plochy a nádvorja	23	1		
16099/740	211	Zastavané plochy a nádvorja	17	2		
16104/ 7	519	Zastavané plochy a nádvorja	21	2		
22690/ 1	2557	Zastavané plochy a nádvorja	21	2		
22690/ 2	5057	Zastavané plochy a nádvorja	23	2		
22690/ 5	434	Zastavané plochy a nádvorja	22	2		
22690/ 10	150	Zastavané plochy a nádvorja	23	2		
22690/ 11	599	Zastavané plochy a nádvorja	23	2		

Legenda:

- Spôsob využívania pozemku:
- 21 - Pozemok, na ktorom je postavená inžinierska stavba - diaľnica a rýchlotačná komunikácia a jej súčasť
 - 99 - Pozemok, na ktorom je postavená bytová budova označená súpisným číslom
 - 15 - Pozemok, na ktorom je postavená inžinierska stavba - diaľnica a rýchlotačná komunikácia a jej súčasť
 - 22 - Pozemok, na ktorom je postavená bytová budova označená súpisným číslom
 - 37 - Pozemok, na ktorom je postavená inžinierska stavba - cestná, mliečna a účelová komunikácia, lesná cesta, poľná cesta, chodník, nekrýté parkovisko a tich súčasti
 - 37 - Pozemok, na ktorom sú skaly, svahy, rokliny, výmole, výmole, vysoké medze s krovím alebo kamením a iné plochy, ktoré neposkytujú trvalý úžitok
 - 26 - Pozemok, na ktorom je rozostavaná stavba
 - 36 - Pozemok, ktorý nie je využívaný žiadnym z uvedených spôsobov
 - 1 - Pozemok využívaný pre rastlinnú výrobu, na ktorom sa pestujú obilniny, okopaniny, krmoviny, technické plodiny, zelenina a iné poľnohospodárske plodiny alebo pozemok dočasne nevyužívaný pre rastlinnú výrobu
 - 17 - Pozemok, na ktorom je postavená budova bez označenia súpisným číslom
 - 23 - Pozemok, na ktorom je postavená inžinierska stavba - vzeľbová, prístavica a rolavacia dráha letiska a jej súčasť
 - 18 - Pozemok, na ktorom je dvor
 - 4 - Pozemok prevažne v zastavanom území obce alebo v záhradkárskej osade, na ktorom sa pestuje zelenina, ovocie, okrasná ríža a vysoká zeľaň a iné poľnohospodárske plodiny
 - 34 - Pozemok, na ktorom je manipuláčna a skladová plocha, objekt a stavba slúžiacia lesnému hospodárstvu
 - 16 - Pozemok, na ktorom je postavená nebytová budova označená súpisným číslom

Informatívny výpis

21/31

Aktualizácia katastrálneho portálu: 18.12.2015

PARCELY registra "C" evidované na katastrálnej mape

Parcelné číslo	Výmera v m ²	Druh pozemku	Spôsob využit. p.	Umiest. pozemku	Právny vzťah	Druh ch.n.
2 - Pozemok je umiestnený mimo zastavaného územia obce						
1 - Pozemok je umiestnený v zastavanom území obce						
Právny vzťah:						
9 - Duplicitné alebo viacsobné vlastníctvo k tej istej nehnuteľnosti alebo k jej časti						
5 - Vlastník pozemku nie je vlastníkom stavby postavené na tomto pozemku (pozemkoch)						

Súpisné číslo na parcele číslo Druh stavby Popis stavby Umiest. stavby

632	16099/ 53	20	objekt Cargo	1		
633	16099/154	20	rozš.vybv.budovy	1		
633	16099/377	5	Rekonštr. a dostavba termínálu-prst 'B'	1		
633	16099/378	5	Rekonštr. a dostavba termínálu-prst 'B'	1		
633	16099/380	5	Rekonštr. a dostavba termínálu-prst 'B'	1		
905	16099/240	20	Kyrt CO	1		
908	16099/241	20	objekt CO	1		
909	16099/239	20	Objekt CO	1		
911	16099/238	20	doč.prac. pre OLK	1		
1114	16099/ 63	20	jeďateň SSL	1		
1493	16099/ 9	20	STAVBA	1		
1907	16099/123	20	Vsta.-vrátnica	1		
1908	16099/ 92	20	adm.budova diel.b.	1		
1909	16099/110	20	proviz.sklady	1		
1910	16099/114	20	hala sklad.objektu	1		
1911	16099/115	20	sklad horvavin	1		
1912	16099/ 68	20	reka rozš.kotolne	1		
1912	16099/ 69	20	reka rozš.kotolne	1		
1912	16099/129	20	reka rozš.kotolne	1		
1912	16099/130	20	reka rozš.kotolne	1		
1913	16099/222	20	reka rozš.kotolne	1		
1913	16099/223	20	rek.VDP 04-22 SZZ	1		
1915	16099/ 72	20	garáže letapa	1		
1916	16099/ 74	20	garáže letapa	1		
1917	16099/ 76	20	garáže letapa	1		
1918	16099/ 61	20	hlavná trafost.	1		
1919	15853/ 2	18	BUDOVA VODARNE	1		
1919	15853/ 3	18	BUDOVA VODARNE	1		
1920	15855/ 6	1	sklad ALPH	1		
Právny vzťah k parcele na ktorej leží stavba 1920 nie je evidovaný na liste vlastníctva.						
1920	15855/ 33	2	sklad ALPH	1		
1920	15855/ 34	1	sklad ALPH	1		
1965	16099/160	20	plniče LHP	1		
1966	15855/ 4	18	TRAFOSTANICA TS-2	1		
Právny vzťah k parcele na ktorej leží stavba 1966 je evidovaný na liste vlastníctva číslo 2890.						
1966	15855/ 5	18	TRAFOSTANICA TS-2	1		
1966	15855/ 56	18	TRAFOSTANICA TS-2	1		
1966	15855/ 62	18	TRAFOSTANICA TS-2	1		
1966	15855/ 67	18	TRAFOSTANICA TS-2	1		
Právny vzťah k parcele na ktorej leží stavba 1966 nie je evidovaný na liste vlastníctva.						
1966	15855/ 68	18	TRAFOSTANICA TS-2	1		
Právny vzťah k parcele na ktorej leží stavba 1966 nie je evidovaný na liste vlastníctva.						
1966	15855/ 74	18	TRAFOSTANICA TS-2	1		
Právny vzťah k parcele na ktorej leží stavba 1966 nie je evidovaný na liste vlastníctva.						
Právny vzťah k parcele na ktorej leží stavba 1966 nie je evidovaný na liste vlastníctva.						
4356	16099/ 41	5	Terminál A	1		
4356	16099/479	5	Terminál A	1		
4356	16099/480	5	Terminál A	1		
4356	16099/481	5	Terminál A	1		
4356	16099/482	5	Terminál A	1		
4356	16099/486	5	Terminál A	1		
4356	16099/488	5	Terminál A	1		
4356	16099/492	5	Terminál A	1		

Informatívny výpis

22/31

Aktualizácia katastrálneho portálu: 18.12.2015

Por. číslo Príezvisko, meno (názov), rodné priezvisko, dátum narodenia, rodné číslo (IČO) a Spoluživácky podiel miesta trvalého pobytu (sídla) vlastníka

IČO :
Titul nadobudnutia Žiadosť č.SZF/259/OddSR/BTS/2005 zo dňa 27.6.2005
Dohoda na odstránenie duplicitného vlastníctva V - 24245/08 zo dňa 21.8.2008.
Titul nadobudnutia Dohoda na odstránenie duplicit. Vlastníctva V - 19637/08 zo dňa 7.7.2008
Dohoda na odstránenie duplicit. Vlastníctva V - 19637/08 zo dňa 7.7.2008
Dohoda na odstránenie duplicit. Vlastníctva V-19632/08 zo dňa 7.7.2008.
Dohoda na odstránenie duplicitného vlastníctva V - 20428/08 zo dňa 14.7.2008.
Dohoda na odstránenie duplicitného vlastníctva V - 20329/08 zo dňa 22.7.2008
Titul nadobudnutia Žiadosť č.SZF/262/OddSR/BTS/2005 zo dňa 27.6.2005
Dohoda na odstránenie duplicitného vlastníctva V - 32032/07 zo dňa 29.10.2007.
Titul nadobudnutia Žiadosť č.SZF/261/OddSR/BTS/2005 zo dňa 27.6.2005
Dohoda na odstránenie duplicitného vlastníctva V-30231/07 zo dňa 6.11.2007.
Titul nadobudnutia Žiadosť č.SZF/260/OddSR/BTS/2005 zo dňa 27.6.2005
Dohoda na odstránenie duplicitného vlastníctva V-6435/08 zo dňa 10.3.2008
Dohoda na odstránenie duplicitného vlastníctva V - 7863/08 zo dňa 26.3.2008.
Dohoda na odstránenie duplicitného vlastníctva V - 7868/08 zo dňa 26.3.2008.
Dohoda na odstránenie duplicitného vlastníctva V-7865/08 zo dňa 26.3.2008
Dohoda na odstránenie duplicitného vlastníctva V-7869/08 zo dňa 26.3.2008
Dohoda na odstránenie duplicitného vlastníctva V-11818/08 zo dňa 28.4.2008.
Dohoda na odstránenie duplicitného vlastníctva V - 13452/08 zo dňa 12.5.2008.
Dohoda o vyrážaní N 455/08 Nž 35913/08 NCR1s 35566/08 zo dňa 25.8.2008
Osvetčenie o vyhlásení účasníka o nadobudnutí vlastníctva Z-7225/08 zo dňa 14.02.2008
Dohoda o odstránení duplicitného vlastníctva V-3024/08 zo dňa 14.02.2008
Dohoda o odstránení duplicitného vlastníctva V-3024/08 zo dňa 14.02.2008
Titul nadobudnutia Osvetčenie o vyhlásení účasníka o nadobudnutí vlastníctva Z-7225/08 zo dňa 14.02.2008.
Titul nadobudnutia Osvetčenie o vyhlásení účasníka o nadobudnutí vlastníctva Z-7225/08 zo dňa 14.02.2008.
Titul nadobudnutia Dohoda na odstránenie duplicitného vlastníctva, podľa V - 28677/07 zo dňa 8.10.2007.
Titul nadobudnutia Dohoda na odstránenie duplicitného vlastníctva V - 20329/08 zo dňa 22.7.2008.
Titul nadobudnutia Zamenná zmluva V-26109/12 zo dňa 9.11.2012
Titul nadobudnutia Rozhodnutie č. SJ/UCS 18859/2012/2UHA zo dňa 12.12.2012, GP č. 451/2, č. over. 1157/12
Titul nadobudnutia Kúpa V-4313/99 zo dňa 10.4.2002 - pvz-468/02
Titul nadobudnutia Rozhodnutie č. X-224/04 zo dňa 13.2.2005
Titul nadobudnutia Rozhodnutie č. X-224/04 zo dňa 13.2.2005
Titul nadobudnutia Rozhodnutie č. SJ/UCS 18859/2012/2UHA zo dňa 12.12.2012, GP č. 451/2, č. over. 1157/12
(vzn.p.č.16089/8681), Z-890/13
Titul nadobudnutia Kúpna zmluva podľa V-8959/13 zo dňa 10.5.2013.
Titul nadobudnutia Kolaudacie rozhodnutie č. 3549/2015/SSU-10 zo dňa 23.02.2015, Z-6999/15
Titul nadobudnutia Dohoda o odstránení duplicitného vlastníctva V-10447/15 zo dňa 18.05.2015

Tituly nadobudnutia LV:

ZIADOST C.ZAF/141/193-OTP - ZMENA NAZVU ORGANIZACIE
ZIADOST O ZAPIS GP C.22643741-09/95
ZIADOST C.ZF/139/94-OTP ZO DNA 22.1.1994
ZIADOST SZF/257/95-OTP ZO DNA 27.11.1995
ZIADOST C.SZF/65/96-OTP ZO DNA 20.2.1996
ZIADOST C.SZF/402/96-OTP ZO DNA 27.2.1996
ZIADOST C.SZF/418/96-OTP ZO DNA 28.3.1996
ZIADOST O ZAPIS GP DO KN C.SZF/464/96-OTP ZO DNA 13.6.1996
ROZHL.C.2015-1677-376/96 ZO DNA 12.6.1996
ZIADOST C.SZF/52/96-OTP ZO DNA 11.7.1996
ZIADOST O ZAPIS DO KN C.SZF/535/96-OTP ZO DNA 24.7.1996
KUPA V-345/97 ZO DNA 4.12.1997
ZIADOST C.TU/029/98 ZO DNA 16.10.1998 A TU/061/99 ZO DNA 26.1.1999
ZIADOST C.TU/029/98 ZO DNA 16.10.1998 A TU/061/99 ZO DNA 26.1.1999
Žiadosť č.SZF/273/99-otp zo dňa 6.9.1999
Žiadosť č.TU/060/99 zo dňa 11.1.1999
Žiadosť č.TU/060/99 zo dňa 8.3.1999
Žiadosť č.SZF/77/2002-OKRL zo dňa 8.7.2002
Žiadosť č.TU/248/2003 zo dňa 3.6.2003
Žiadosť č.SZF/149/USL/SSL/2003 zo dňa 28.10.2003
Žiadosť č.SZF/150/USL/SSL/2003 zo dňa 28.10.2003
Žiadosť č.SZF/178/USL/SSL zo dňa 4.12.2003
Žiadosť č.SZF/177/USL/SSL zo dňa 4.12.2003
Žiadosť č.SZF/196/USL/SSL/2003 zo dňa 10.12.2003
Žiadosť č.SZF/197/USL/SSL/2003 zo dňa 10.12.2003
Žiadosť č.SZF/198/USL/SSL/2003 zo dňa 10.12.2003
Žiadosť č.SZF/199/USL/SSL/2003 zo dňa 10.12.2003
Žiadosť č.SZF/200/USL/SSL/2003 zo dňa 10.12.2003

Informatívny výpis

25/31

Aktualizácia katastrálneho portálu: 18.12.2015

Žiadosť č.SZF/201/USL/SSL/2003 zo dňa 10.12.2003
Žiadosť č.SZF/202/USL/SSL/2003 zo dňa 10.12.2003
Žiadosť č.SZF/195/USL/SSL/2003 zo dňa 10.12.2003
Žiadosť č.SZF/194/USL/SSL/03 zo dňa 10.12.2003
Žiadosť č.SZF/209/USL/SSL/2003 zo dňa 15.12.2003
Žiadosť č. TU/246/2003 zo dňa 3.6.2003
Žiadosť č.SZF/16/USL/SSL/03 zo dňa 12.1.2004
Žiadosť o č.SZF/16/USL/SSL/04 zo dňa 12.1.2004
Žiadosť č.SZF/4/USL/SSL/2004 zo dňa 12.1.2004
Žiadosť č.SZF/62/USL/SSL/2003 zo dňa 5.2.2004
Žiadosť č.SZF/58/USL/SSL/03 zo dňa 5.2.2004
Žiadosť č.SZF/92/USL/SSL/2004 zo dňa 25.2.2004
Žiadosť č.SZF/97/USL/SSL/2003 zo dňa 23.2.2004
Žiadosť č.SZF/96/USL/SSL/03 zo dňa 24.2.2004
Žiadosť č.SZF/95/USL/SSL/2004 zo dňa 23.1.2004
Žiadosť č.SZF/76/USL/SSL/2004 zo dňa 19.1.2004
Žiadosť č.SZF/77/USL/SSL/2004 zo dňa 19.1.2004
Žiadosť č.SZF/32/USL/SSL/ zo dňa 19.1.2004
Žiadosť č.SZF/34/USL/SSL/2004 zo dňa 23.1.04
Kúpa V-4313/99 zo dňa 10.4.2002 - pvz-468/02
Žiadosť č. 312/103/2004 zo dňa 21.5.2004
Žiadosť č.SZF/25/USL/SSL/2004 zo dňa 20.1.2004
Žiadosť č.SZF/67/USL/SSL/2003 zo dňa 5.22.2004
Žiadosť č.SZF/69/USL/SSL/2004 zo dňa 12.2.2004
Žiadosť č.SZF/122/USL/SSL/2004 zo dňa 17.3.2004
Žiadosť č.SZF/123/USL/SSL/2004 zo dňa 17.3.2004
Žiadosť č.SZF/124/USL/SSL/2004 zo dňa 17.3.2004
Žiadosť č.SZF/125/USL/SSL/2004 zo dňa 17.3.2004
Žiadosť č.SZF/440/OddSR/BTS/2004 zo dňa 26.10.2004
Žiadosť č.SZF/561/OddSR/BTS/2004 zo dňa 13.12.2004
Rozhodnutie č.X-224/04 zo dňa 13.2.2005
Žiadosť č.SZF/105/OddSR/BTS/2005 zo dňa 17.2.2005
Žiadosť č.SZF/158/OddSR/BTS/2005 zo dňa 6.4.2005
Žiadosť č.SZF/152/OddSR/BTS/2005 zo dňa 1.4.2005
Žiadosť č.SZF/161/OddSR/BTS/2005 zo dňa 6.4.2005
Žiadosť č.SZF/224/OddSR/BTS/2005 zo dňa 20.5.2005
Rozh.č.X-76/05 zo dňa 3.6.2005
Žiadosť č.SZF/160/OddSR/BTS/2005 zo dňa 6.4.2005
Žiadosť č.SZF/153/OddSR/BTS/2005 zo dňa 1.4.2005
Žiadosť č.SZF/159/OddSR/BTS/2005 zo dňa 6.4.2005
Žiadosť č.SZF/154/OddSR/BTS/2005 zo dňa 1.4.2005
Rozh.č.J.525/2005/RcC zo dňa 15.7.2005
Žiadosť č.SZF/295/OddSR/BTS/2005 zo dňa 1.8.2005
Žiadosť č.SZF/301/OddSR/BTS/2005 zo dňa 2.8.2005
Žiadosť č.SZF/299/OddSR/BTS/2005 zo dňa 2.8.2005
Žiadosť č.SZF/302/OddSR/BTS/2005 zo dňa 2.8.2005
Žiadosť č.SZF/300/OddSR/BTS/2005 zo dňa 25.7.2005
Žiadosť č.SZF/333/OddSR/BTS/2005 zo dňa 5.9.2005
Žiadosť č.SZF/339/OddSR/BTS/2005 zo dňa 8.9.2005
Rozh.X-152/05 zo dňa 13.9.2005
Žiadosť č.SZF/315/Odd SR/BTS/2005 zo dňa 15.8.2005
Žiadosť č.SZF/332/OddSR/BTS/2005 zo dňa 5.9.2005
Žiadosť č.SZF/338/OddSR/BTS/2005 zo dňa 7.9.2005
Kúpna zmluva č.V-7625/05 z 2.11.2005, GP 15/2005
Rozhodnutie X-238/05 zo dňa 24.11.2005, právoplat. 6.12.2005
Žiadosť č.SZF/444/OddSR/BTS/2005 zo dňa 28.11.2005
Žiadosť č.SZF/553/OddSR/BTS/2005 zo dňa 13.12.005
Žiadosť č.SZF/554/OddSR/BTS/2005 zo dňa 8.12.005
Žiadosť č.SZF/552/OddSR/BTS/2005 zo dňa 13.12.005
Kúpa V-1985/06 zo dňa 23.2.2006
Rekl.č.X-255/06 zo dňa 30.3.2006
Kúpa V-6565/06 zo dňa 22.5.2006
N 153/04, Nž 35011/04 zo dňa 26.4.2004 - pvz-894/04
Dohoda podľa V-13134/06 zo dňa 20.9.2006

Informatívny výpis

26/31

Aktualizácia katastrálneho portálu: 18.12.2015

1 Vecné bremeno in rem spočívajúce v práve zriaďiť a umiestniť Trafostanicu (vrátane vybudovania novej trafostanice, ktorá nahradí Trafostanicu v prípade jej úplného zániku) vrátane svisiaceho káblového vedenia a inžinierskych sietí na sľužiacom pozemku p.č.15774/87, ako aj v práve vstupovať a vyznačovať osobou technickými zariadeniami a dopravnými prostriedkami, vrátane tretích osôb, ktoré budú pre oprávneného z vecného bremena poskytovať činnosti za účelom prevádzkovania, užívania, údržby, výmeny, zmien a opráv Trafostanice, vybudovania, prevádzkovania, užívania, údržby, výmeny, zmeny a opravy inej trafostanice, ktorá nahradí Trafostanicu v prípade jej zániku v prospech vlastníka rozostátostanice postavennej na p.č.15774/87, podľa V-21328/13 zo dňa 13.9.2013.

1 Vecné bremeno - priznanie práva uloženia a prevádzkovania plynovodu, trasej ochranného a bezpečnostného pásma plynovodu a práve vstupu na pozemok registra C KN parc.č. 22890/1 v prospech SPZ - distribúcia, a.s., Mlynské nivy 44/6, Bratislava v rozsahu vyznačenom v geometrickom pláne č. 36 762 067 - 10/2014 v súlade so zákonom o energetike č. 251/2012 Z.z., Z-20467/14

1 Vecné bremeno na nehnuteľnosti parc. č. 15786/9, 15786/11, 15787/16 spočívajúce v práve zriadenia, užívania a udržiavania na povrchu a pod povrchom pozemkov vedenia mžinierskych sietí;cestnej dopravnej signalizácie(CDS) a kamerového dohľadu križovatky stavbyPharos, Bratislava,Letisko-západ, dopravná a technická infraštruktúra-časť C' - objekt SO.01.08.07-profiluková stena II, na povrchu a pod povrchom SO.01.08.07-profiluková stena II, na povrchu a pod povrchom

→ práve vstupu, prechodu pešo alebo prejazdu motorovými vozidlami, strojmi alebo mechanizmami

oprávneného alebo nim poverených osôb cez pozemky za účelom opráv, údržby a rekonštrukcie vedenia

inžinierskych sietí;cestnej dopravnej signalizácie(CDS) a kamerového dohľadu križovatky stavbyPharos,

Bratislava,Letisko-západ, dopravná a technická infraštruktúra-časť C' za účelom výkonu užívateľských práv

oprávneného alebo nim poverených osôb v rozsahu GP č. 577/14, č. over. 2448/14 v prospech každodobého

vlastníka nainn.parc. č. 16099/686, 15772/74 podľa V-29412/14 zo dňa 7.1.2015 - VZ 38/15

1 Vecné bremeno na nehnuteľnosti parc. č. 15783/23, 15786/11 spočívajúce v práve zriadenia, užívania a udržiavania stavbyPharos, Bratislava,Letisko-západ, dopravná a technická infraštruktúra-časť C'-objekt

SO.01.08.07-profiluková stena II, na povrchu a pod povrchom

→ práve vstupu, prechodu pešo alebo prejazdu motorovými vozidlami, strojmi alebo mechanizmami

oprávneného alebo nim poverených osôb na pozemky za účelom zhotovenia stavbyPharos, Bratislava,Letisko-

západ, dopravná a technická infraštruktúra-časť C'-objekt SO.01.08.07-profiluková stena II, jej opráv, údržby a

rekonštrukcie, ako aj za účelom výkonu užívateľských práv oprávneného a jeho právnych nástupcov

svisiacich s danou stavbou v rozsahu GP č. 576/14, č. over. 2447/14 v prospech DEVELOPMENT 4, a. s. (ČCO

36688223) podľa V-29414/14 zo dňa 7.1.2015 - VZ 40/15

1 Vecné bremeno in rem na nehnuteľnosti p.č.15786/9, 15786/11, 16099/684, 15787/16, 15783/39, 16099/420,

16099/685 (ďalej len "Zatážená nehnuteľnosť") spočívajúce v povinnosti Povinného z vecného bremena v

striepť právo umiestnenia Stavby komunikácie a prístupných staviebnych objektov v rámci projektu "Pharos,

Bratislava, Letisko-západ, dopravná a technická infraštruktúra - časť B" a Stavby komunikácie a prístupných

staviebnych objektov v rámci projektu "Pharos, Bratislava, Letisko-západ, dopravná a technická infraštruktúra -

časť C" na Zatáženej nehnuteľnosti Oprávneným;

-striepť právo vstupu, prechodu pešo alebo prejazdu motorovými vozidlami, strojmi alebo mechanizmami

oprávneného z vecného bremena a každodobého vlastníka pozemku p.č.16099/686, 15772/74 alebo nim

poverených osôb na Zatáženej nehnuteľnosti za účelom opráv, údržby a rekonštrukcie Stavby komunikácie a

prístupných staviebnych objektov v rámci projektu "Pharos, Bratislava, Letisko-západ, dopravná a technická

infraštruktúra - časť B" a Stavby komunikácie a prístupných staviebnych objektov v rámci projektu "Pharos,

Bratislava, Letisko-západ, dopravná a technická infraštruktúra - časť C" ako aj za účelom výkonu

užívateľských práv Oprávneného z vecného bremena a každodobého vlastníka pozemku p.č.16099/686,

15772/74 súvisiacich s danými stavbami, podľa V-29416/14 zo dňa 17.3.2015

1 Vecné bremeno in rem na nehnuteľnosti p.č.15783/91, 15786/11, 15787/16, 15787/16, 15787/77, 16099/413, 16099/420,

16099/290, 16099/293, 16099/539, 16099/561, 16099/564, 16099/582, 16099/684, 16099/693, 16099/694,

16099/695, 16099/696, 16099/697, 16099/716 (ďalej len "Zatážená nehnuteľnosť") spočívajúce v povinnosti

Povinného z vecného bremena v prospech Oprávneného z vecného bremena a každodobého vlastníka

pozemku p.č.16099/686, 15772/74:

-striepť právo zriaďiť, užívať a udržiavať na povrchu a pod povrchom Zatáženej nehnuteľnosti stavbu

verejného osvetlenia,

-striepť právo vstupu, prechodu pešo alebo prejazdu motorovými vozidlami, strojmi alebo mechanizmami

Oprávneného z vecného bremena a každodobého vlastníka pozemku p.č.16099/686, 15772/74 alebo nim

poverených osôb na Zatáženej nehnuteľnosti za účelom opráv, údržby a rekonštrukcie stavby verejného

osvetlenia za účelom výkonu užívateľských práv Oprávneného z vecného bremena a každodobého vlastníka

pozemku p.č.16099/686, 15772/74 súvisiacich s danou stavbou v rozsahu vyznačenom v geometrickom pláne

č.5652/14 zo dňa 8.8.2014 vyhotovenom spoločnosťou GEOMAP, s.r.o., uradne overenou Okresným úradom

Bratislava, katastrálny odbor dňa 12.9.2014 pod č.1959/14, podľa V-29416/14 zo dňa 17.3.2015 - VZ 708/15

1 Vecné bremeno in rem na nehnuteľnosti p.č.15783/39, 15783/92, 15786/11, 15787/16, 16099/113, 16099/120,

16099/563, 16099/684, 16099/695, 16099/698 (ďalej len "Zatážená nehnuteľnosť") spočívajúce v povinnosti

Povinného z vecného bremena v prospech Oprávneného z vecného bremena a každodobého vlastníka

pozemku p.č.16099/686, 15772/74:

-striepť právo zriaďiť, užívať a udržiavať na povrchu a pod povrchom Zatáženej nehnuteľnosti stavbu

verejného osvetlenia,

-striepť právo vstupu, prechodu pešo alebo prejazdu motorovými vozidlami, strojmi alebo mechanizmami

Oprávneného z vecného bremena a každodobého vlastníka pozemku p.č.16099/686, 15772/74 alebo nim

poverených osôb na Zatáženej nehnuteľnosti za účelom opráv, údržby a rekonštrukcie stavby vsakovacieho

systemu za účelom výkonu užívateľských práv Oprávneného z vecného bremena a každodobého vlastníka

pozemku p.č.16099/686, 15772/74 súvisiacich s danou stavbou v rozsahu vyznačenom v geometrickom pláne

č.5652/14 zo dňa 8.8.2014 vyhotovenom spoločnosťou GEOMAP, s.r.o., uradne overenou Okresným úradom

Bratislava, katastrálny odbor dňa 12.9.2014 pod č.1960/14, podľa V-29416/14 zo dňa 17.3.2015 - VZ 708/15

1 Vecné bremeno in rem podľa ustanovenia § 31 ods. 3 katastrálneho zákona spočívajúce v povinnosti vlastníka

nehnutelnosti: parc. č. 15787/1, 16099/90, 16099/106, 16099/111, 16099/113, 16099/120, 16099/130,

16099/376, 16099/582, 16099/583, 16099/584, 16099/585, 16099/587, 16099/695, 16099/697 striepť

zriadenie a uloženie prípojky Prípojovacieho plynovodu v rozsahu GP č. 44/2014, č. over. 1608/2014

-užívanie, prevádzkovanie, údržbu, opravy, rekonštrukcie a modernizácie prípojky Prípojovacieho

plynovodu a jeho odstránenie v záujme koordinácii s povinným z vecného bremena

-prejazd, prechod, vstup a vjazd motorovými a nemotorovými dopravnými prostriedkami, strojmi a

mechanizmami oprávneného a nim poverených osôb v rozsahu a spôsobom nevyhnutným na výkon povolenej

činnosti, vrátane činnosti v čl. 4, bode 4.1 písm. a) a b) zmluvy, a to na základe zoznamu všetkých oprávnených

osôb a dopravných prostriedkov oprávneného z vecného bremena a za prítomnosti zamestnancov povinného

-obmedzenia vyvíjajúceho z platnej legislatívy, t.j. povinnosť striepť ochranné pásmo vedenia prípojky

Prípojovacieho plynovodu podľa platnej legislatívy v prospech každodobého vlastníka stavby súp. č. 17738 na

parc. č. 15771/321, podľa V-10452/15 zo dňa 30.4.2015.

1 Vecné bremeno podľa ustanovenia § 31 ods. 3 katastrálneho zákona spočívajúce v povinnosti vlastníka

nehnutelnosti: parc. č. 16099/113, 16099/120 striepť

zriadenie a uloženie areálového rozvodu vody v rozsahu GP č. 46/2014, č. over. 1608/2014

-užívanie, prevádzkovanie, údržbu, opravy, rekonštrukcie a modernizácie areálového rozvodu vody a

jeho odstránenie po koordinácii s povinným

-prejazd, prechod, vstup a vjazd motorovými a nemotorovými dopravnými prostriedkami, strojmi a

mechanizmami oprávneného a nim poverených osôb v rozsahu a spôsobom nevyhnutným na výkon povolenej

činnosti a to na základe zoznamu všetkých oprávnených osôb a dopravných prostriedkov oprávneného z

vecného bremena a za prítomnosti zamestnancov povinného

-obmedzenia vyvíjajúceho z platnej legislatívy, t.j. povinnosť striepť ochranné pásmo areálového rozvodu

vody povinným v prospech každodobého vlastníka stavby súp. č. 17738 na parc. č. 15771/321, podľa V-

10454/15 zo dňa 6.5.2015.

1 Vecné bremeno podľa ustanovenia § 31 ods. 3 katastrálneho zákona in rem spočívajúceho v povinnosti

povinného z vecného bremena striepť

zriadenie a uloženie Vonkajších káblových rozvodov pre zariadenia LPS SR, š. p. na Letisku M.R.Štefánika v

Bratislave, Fáza 2, časť: budova TWR - nová Administratívno-prevádzková budova LPS SR, š.p. v rozsahu

uvedenom v geometrickom pláne č. 52/2014 uradne overenom okresným úradom pod č. 1629/2014

-užívanie, prevádzkovanie, údržbu, opravy, rekonštrukcie a modernizácie Vonkajších káblových

rozvodov pre zariadenia LPS SR, š. p. na Letisku M.R.Štefánika v Bratislave, Fáza 2, časť: budova TWR - nová

Administratívno-prevádzková budova LPS SR, š.p. a jej odstránenie v záujme koordinácii s povinným;

-prechod, prejazd, vstup a vjazd motorovými a nemotorovými dopravnými prostriedkami, strojmi a

mechanizmami oprávneného z vecného bremena a nim poverených osôb v rozsahu a spôsobom nevyhnutným

na výkon povolených činností, vrátane činností uvedených v čl.4, bode 4.1 písm. a) a b) zmluvy, a to na základe

zoznamu všetkých oprávnených osôb a dopravných prostriedkov oprávneného z vecného bremena a za

prítomnosti zamestnancov povinného;

-obmedzenia vyvíjajúceho z platnej legislatívy, t. j. povinnosť striepť ochranné pásmo vedenia Vonkajších

káblových rozvodov pre zariadenia LPS SR, š. p. na Letisku M.R.Štefánika v Bratislave, Fáza 2, časť: budova

TWR - nová Administratívno-prevádzková budova LPS SR, š.p. podľa platnej legislatívy v rozsahu GP č.

52/2014, č. over. 1629/2014 na pozemkoch parc. č. 16099/33, 16099/35, 16099/36, 16099/96, 16099/104, 16099/105,

16099/109, 16099/120, 16099/139, 16099/140, 16099/142, 16099/158, 16099/283, 16099/290, 16099/291, 16099/293,

16099/305, 16099/308, 16099/538, 16099/572, 16099/693.

v prospech každodobého vlastníka stavby so súpisným číslom 17738 na pozemku parc. č. 15771/321 na dobu

neurčitú podľa V-14209/15 zo dňa 3.6.2015.

1 Vecné bremeno spočívajúce v povinnosti strpenia existencie stavby a pohybových pláň na pozemkoch

registra C KN parc.č. 16099/600, 16099/668, 16099/669, 16099/670, 16099/667, 16099/671 v prospech

každodobého vlastníka stavby "HANGAR 1, HANGAR 2" so súp.č. 17932 na parc.č. 16099/567 a 16099/571, a to

na dobu určitú v trvaní 15 rokov odo dňa právoplatnosti rozhodnutia, podľa V-24656/15 z 10.09.2015

Iné údaje:

NAJOM K PARCELE 16099/53 V 1/3 O VYMERE 382,3 m² PRE GESKE AEROLINIE A.S. LETSKO PRAHA -

RULIZYNE ICO 45795908 PODLA NAJOMNEJ ZMLUVY C.:SSLJOOJP/86/639195 ZO DNA 31.5.1995

Protokol o opravě č.X-727/08 zo dňa 3.6.2008

Protokol o opravě čibýž, X-916/09 zo dňa 2.10.2009

GP č.172009

Zápis GP č.16/2011

Zápis GP č.36484172-10/2010

Zápis GP č.72/010

Zápis GP č.54/2011

Zápis GP č.20/2012 (overovacie číslo: 443/2012)

Zápis GP č.19/2012 (overovacie číslo: 477/2012)

Zápis GP č.23/2012 zo dňa 30.03.2012.Z-7505/12

GP 38/2013 (over. č.12612/013)

1 GP č. 35/07

1 Protokol o opravě č.X-892/08 zo dňa 17.9.20018

1 Zápis geometrického plánu č. 12/2008 zo dňa 14.5.2008

1 Zápis GP č.38/2008 zo dňa 20.03.2009, Z-3768/09.

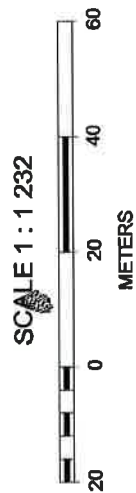
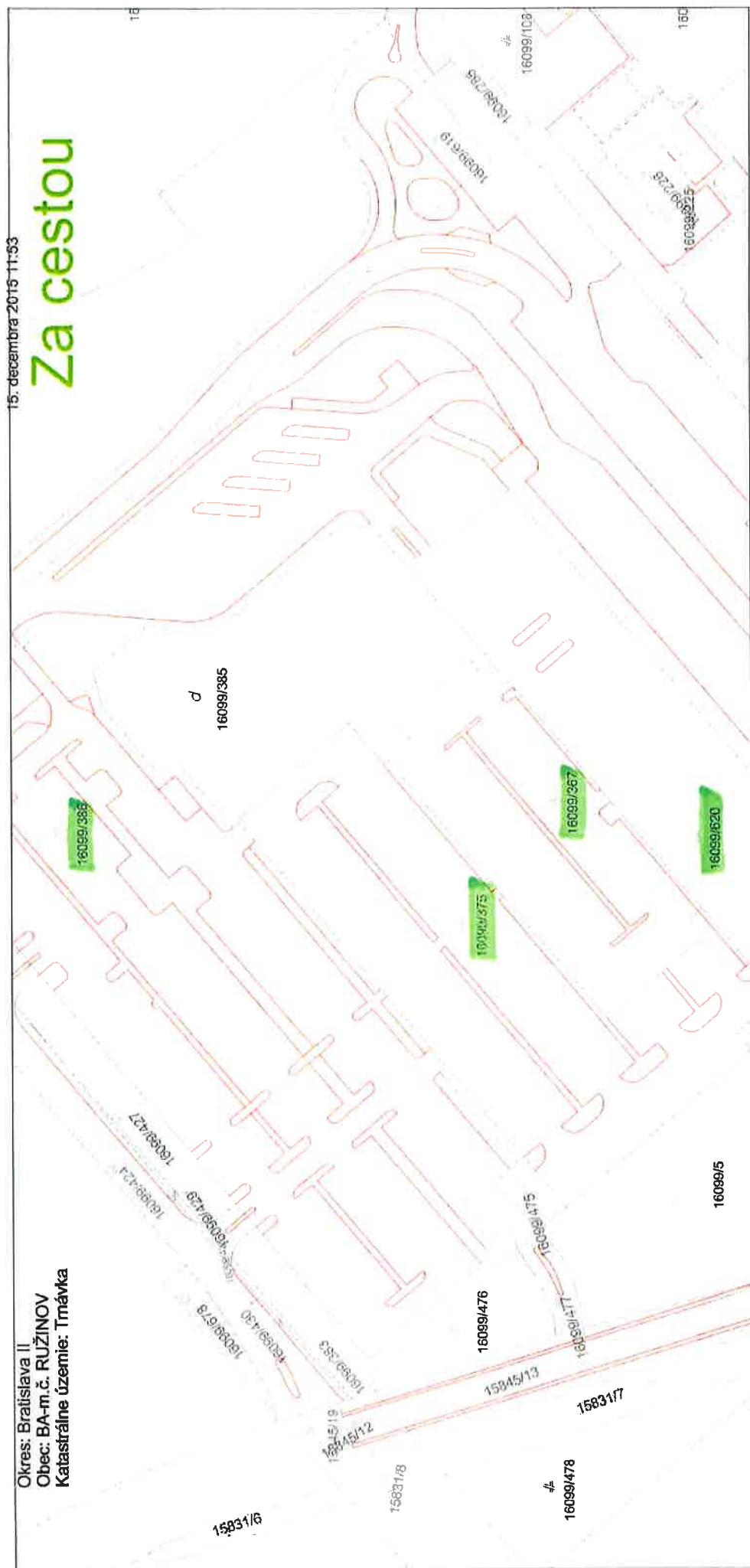
1 Zápis GP č.32/2008 zo dňa 23.10.2008, Z-3769/09.

1 Rozh.č.-X-475/09 zo dňa 9.10.2009

- 1 Rozh.č.X-1138/09 zo dňa 19.10.2009
- 1 Rozhodnutie o oprave chyby č.X-618/09 zo dňa 06.10.2009
- 1 Rozhodnutie o oprave chyby č.X-619/09 zo dňa 06.10.2009
- 1 Protokol o oprave č.X-773/2010
- 1 GP č. 64/2009, Z-6495/10
- 1 GP č. 11/2010, Z-8507/10
- 1 GP č. 48/2009, V-15894/10
- 1 Rozhodnutie o oprave chyby č.X-935/10 zo dňa 06.08.2010
- 1 Rozhodnutie o oprave chyby č.X-1162/10 zo dňa 06.08.2010
- 1 Z.č.SZF/63/STRO/BTS/2010 zo dňa 25.6.2010-GP č.15/2010
- 1 Rozhodnutie o oprave chyby X - 1022/10.
- 1 Rozhodnutie o oprave chyby X-1181/10.
- 1 Žiadosť o zápis GP 574/az/2010 zo dňa 13.7.2010, R-1763/2010.
- 1 Zápis GP č. 7672-04-1
- 1 Rozhodnutie X - 1344/10.
- 1 Rozhodnutie o oprave chyby X-37/11.
- 1 Rozhodnutie o oprave chyby X-83/11.
- 1 Oprava X-142/2011
- 1 Zápis GP č. 40/2011, R-1965/11
- 1 Žiadosť č. SZF/190/STRO/BTS/2012 zo dňa 6.8.2012 (GP 62/2012 z 3.8.2012 pod č.1578/2012), R-2416/12.
- 1 Zápis GP č. 550/2012 (č.ov. 1458/2012) na oddelenie pozemkov pre stavbu: "Komunikačný systém BUSINESS PARK PHAROS"; Rozhodnutie o umiestnení liniovj stavby č. SÚ/CS 5762Z012/1Zar zo dňa 11.9.2012; R-2755/12
- 1 Zápis GP č. 64/12, č. over. 2074/12(vzn.p.č.16099/679,680), Z-889/13.
- 1 Zmena druhu pozemku na základe Rozhodnutia Obvodného pozemkového úradu v Bratislave č. 60/2013/332-GRO zo dňa 24.1.2013, Z-2293/13.
- 1 Zápis GP č. 602/12, č. over. 2661/12(vzn.p.č.16099/690,691)
- 1 Odňatie poľnohospodárskej pôdy podľa rozhodnutia Obvodného pozemkového úradu v Bratislave č.: 454/2013/2393-GRO zo dňa 22.05.2013, GP č. 106/2012, úr. over. č. 94/2013, Z-10415/13
- 1 Odňatie poľnohospodárskej pôdy podľa rozhodnutia Obvodného pozemkového úradu v Bratislave č.: 823/2013/3536-GRO zo dňa 12.06.2013, GP č. 106/2012, úr. over. č. 94/2013, Z-11365/13
- 1 Zápis GP č. 561/2013 (č.ov. 1488/13) na zameranie skutočného stavu komunikácií "Pharos D1 Bratislava - Trávka, sekcia B Ivánska cesta, Bratislava II", Z-16901/13
- 1 Zápis GP č. 577/az/2013 (č.ov. 2080/13) na zameranie skutočného stavu komunikácií "Pharos Bratislava, Leľsko-západ, časť A,G,I v zmysle stavebného povolenia č. SÚ/2009/20243,SÚ/CS 4379/2010-3IHAN-7 právoplatné dňa 27.4.2010, stavebného povolenia č. SÚ/CS 14555/2012/CS 550/2013/Zar právoplatné dňa 17.4.2013 a kolaudačného rozhodnutia č. SÚ/CS 17831/2013/M/PP0 právoplatné dňa 21.10.2013; R-4148/13
- 1 Odňatie poľnohospodárskej pôdy podľa rozhodnutia Obvodného pozemkového úradu v Bratislave č.: 1289/2013/4145-GRO právoplatné dňa 26.06.2013, GP č. 25/2013, Z-12236/13
- 1 Zápis GP č. 50/2013 (ov.č. 1684/2013), Z-21034/13
- 1 Zápis GP č. 52/2013 (ov.č. 2153/2013), Z-21034/13
- 1 Zápis GP č. 608/2013 (č.ov. 2570/13) na zameranie skutočného stavu komunikácií "Pharos D1 Bratislava-Trávka, Sekcia C Ivánska cesta, Bratislava II", v zmysle kolaudačného rozhodnutia č. MAGS SSU 57491/2013/386950-3 právoplatné dňa 31.12.2013 na stavbu "PHAROS Bratislava, Leľsko-západ, dopravná a technická infraštruktúra - časť C"; Z-480/14
- 1 Zápis GP č. 79/2013,R-838/14
- 1 Rozsudok Okresného súdu Bratislava II č. 8C/213/2007-379 zo dňa 05.10.2011, Rozsudok Krajského súdu v Bratislave č. 9Co/197/2012-480 zo dňa 28.11.2013, Z-20011/14
- 1 Zápis GP č. 47/2014, č. over. 1659/2014 na zameranie skut. stavu stavby p.č. 16099/265, na oddelenie pozemku p.č. 16099/732 a 733, R-4451/14
- 1 Zápis GP 100/2014, č. over. 2721/2014, Z-6999/15
- 1 GP č.224/2003 na obnovu hranice celej pôv. p.č. 16305 (nové p.č.15881/95), časti pôv.p.č.16304 (nové p.č. 15881/66) zo dňa 08.01.2004, úradne overený pod č.14/2004, k.ú. Trávka, zapísaný v Z-236/2004, správa katastra Bratislava II., v.z.475/04, ku V-10447/15
- 1 Zápis GP č. 99/2014, č. over. 2720/2014 na oddelenie pozemku p.č. 16099/735-737, na zameranie parkovacej plochy na pozemku p.č. 16099/734, na vydanie kolaudačného rozhodnutia, Z-537/15
- 1 Zápis GP č. 76/2012 (ov.č. 1876/2012), V-24656/15

Poznámka:
Bez zápisu.

Úrad geodézie, kartografie a katastra Slovenskej republiky
Informatívna kópia z mapy
Vytvorené cez katastrálny portál



Špecifikácia predmetu nájmu / Dodávané tovary a služby spojené s nájmom

Nájomca: Airport Parking - Z/BTS/DRS/202/2015

Adresa: AIRPORT PARKING s.r.o., P.O. BOX 42, 830 06 Bratislava 36

Objekt: Parkovacie plochy

FIXNÉ NÁJOMNÉ

Typ priestoru	Počet miest	Cena bez DPH /miesto, mesiac/	Cena bez DPH do 2 mil. PAX/rok /mesiac/	Cena bez DPH od 2 do 3 mil. PAX/rok /mesiac/	Cena bez DPH nad 3 mil. PAX/rok /mesiac/
Parkovacie miesta na: a) parcele č. 16 099/618 a 16 099/620 b) parcelách č.16 099/367 a 16 099/375 d) parcele č. 16 099/386	361 287 211 <u>759</u>		7 530,60 €	10 758,00 €	13 985,40 €
Parkovacie miesta na: parcele č. 16 099/386	PPM	58,09	PPMx58,09 €		
Technológia parkoviska:			1 965,44 €		

PPM - Prenajaté parkovacie miesta pre obchodných partnerov

Variabilné nájomné: 15% z dosiahnutých hrubých príjmov bez DPH z prevádzkovania parkovísk

DODÁVKA ELEKTRICKEJ ENERGIE:

Položka	Počet miest	Cena bez DPH /rok/	Cena bez DPH /mesiac/
El. energia na predmet nájmu		12 463,20	1 038,60 €

Príloha č. 4 - súpis prevádzkového majetku "predajné miesto"

Evid. číslo	Název	Obstarávací a cena (EUR)
AIPHM/0035	Unimobunka - vrátnica	2 489,54
AIPHM/0043	Oplech. prístrešok	2 572,53

