

Zmluva č. 20/20

**o nájme nebytových priestorov a poskytovaní služieb spojených s ich užívaním
uzatvorená v zmysle zákona č. 116/1990 Zb. o nájme a podnájme nebytových priestorov
v znení neskorších predpisov (ďalej len „zákon č. 116/1990 Zb.“)
(ďalej len „zmluva“)**

medzi

Zmluvné strany**Prenajíateľ:****Letisko Košice – Airport Košice, a.s.**

Letisko Košice
041 75 Košice IV
Zastúpený:

Ing. Štefan Fedák, člen predstavenstva
Ing. Tomáš Jančuš, PhD., člen predstavenstva
Okresný súd Košice I

Obchodný register :

Oddiel:

Vložka:

IČO:

IČ DPH:

DIČ:

Bankové spojenie:

číslo účtu :

IBAN:

BIC:

Sa

1289/V

36 579 343

SK2021807238

2021807238

Tatra banka, a. s.

2628752901/1100

SK81 0000 0026 2875 2901

TATRSKBX

/ďalej len ako prenájomca/

a

Nájomca:**Letové prevádzkové služby Slovenskej republiky, štátny podnik,
(v skratke „LPS SR, š. p.“)**

Ivanská cesta 93
823 07 Bratislava

Zastúpený:

Obchodný register :

Oddiel:

Vložka:

IČO:

IČ DPH:

DIČ:

Bankové spojenie:

číslo účtu:

IBAN:

BIC:

Ing. Mgr. Martin Kabát, PhD., MBA, riaditeľ

Okresný súd Bratislava I

Pš

418/B

35 778 458

SK2020244699

2020244699

Tatra banka, pobočka Galvániho 2/B, Bratislava

2620340750/1100

SK81 0000 0026 2034 0750

TATRSKBX

/ďalej len ako nájomca/

I. Predmet zmluvy

1. Prenajímateľ ako vlastník prenecháva do užívania nájomcovi:

1.1. nebytové priestory v objektoch prenajímateľa nachádzajúcich sa na Letisku Košice, okres Košice IV, obec Košice - Barca, katastrálne územie Barca:

a) Dielenský prístavok – nachádzajúci sa na letisku Košice na parcele č. 1573/70, List vlastníctva č.: 85, Súpisné číslo: 984

b) Veža – nachádzajúca sa na letisku Košice na parcele č. 1573/72, List vlastníctva č.: 85, Súpisné číslo: 986

Bližšia špecifikácia nebytových priestorov je uvedená v Prílohe č. 3 – Špecifikácia prenajatých priestorov, ktorá je nedeliteľnou súčasťou tejto zmluvy.

1.2. pozemky nachádzajúce sa na letisku Košice,

Okres: Košice II

Obec: Košice-Poľov

Katastrálne územie: Poľov

Vlastník: Letisko Košice – Airport Košice, a.s.

LV č.: 246, 197

Parcela č.: 845/3, 1119/2

a

Okres: Košice IV

Obec: Košice-Barca

Katastrálne územie: Barca

Vlastník: Letisko Košice – Airport Košice, a.s.

LV č.: 85

Parcela č.: 1573/48, 1573/231, 1573/75, 1573/213, 1573/10, 1573/46, 1573/226

Bližšia špecifikácia pozemkov je uvedená v Prílohe č. 5 - Špecifikácia prenajatých pozemkov a špecifikácia vyvolaných nákladov, ktorá je nedeliteľnou súčasťou tejto zmluvy.

(ďalej len „predmet nájmu“)

2. Nájomca sa zaväzuje platiť prenajímateľovi za predmet nájmu dohodnuté nájomné v súlade s čl. III. tejto zmluvy a Prílohou č. 3 a Prílohou č. 5.

II. Účel nájmu a povinnosti zmluvných strán

1. Nájomca ako poskytovateľ leteckých navigačných služieb je oprávnený predmet nájmu špecifikovaný v ods. 1.1. a 1.2. zmluvy užívať výlučne za účelom výkonu svojho predmetu činnosti vlastnými zamestnancami a na vlastné náklady.

2. Odber energií, vody a služby poskytované v súvislosti s užívaním predmetu nájmu sú uvedené v Prílohe č. 4 - Špecifikácia odberov vody a elektrickej energie, ktorá je nedeliteľnou súčasťou tejto zmluvy.

3. Prenajímateľ odovzdáva predmet nájmu v stave spôsobilom na dohodnuté užívanie. Nájomca je povinný v tomto stave predmet nájmu na svoje náklady udržiavať a zabezpečovať riadne vykonávanie bežnej údržby.
4. V prípade skončenia nájmu je nájomca povinný vrátiť predmet nájmu v pôvodnom stave s prihliadnutím na obvyklé opotrebovanie.
5. Nájomca je oprávnený užívať predmet nájmu len na účel uvedený v článku II. bode 1. tejto zmluvy. Nájomca je povinný okamžite oznámiť prenajímateľovi potrebu opráv, ktoré sú nad rámec bežnej údržby. Prenajímateľ sa zaväzuje zabezpečiť opravy v lehote 30 dní odo dňa oznámenia.
6. Prenajímateľ je povinný zabezpečiť opravy, ktoré ohrozujú alebo môžu ohrozovať život zamestnancov nájomcu a majetok nájomcu, inak zodpovedá za spôsobené škody z tohto titulu.
7. Nájomca nie je oprávnený prenechať predmet nájmu do podnájmu alebo výpožičky bez predchádzajúceho súhlasu prenajímateľa. Zmena účelu využívania predmetu nájmu a rozsahu poskytovaných služieb je možná len so súhlasom prenajímateľa, a to formou dodatku k tejto zmluve.
8. Akékoľvek stavebné aktivity v prenajatých priestoroch sú podmienené ohlásením takýchto aktivít prenajímateľovi.
9. Nájomca je povinný dodržiavať platné všeobecne záväzné právne predpisy, ako aj interné bezpečnostné a prevádzkové predpisy a opatrenia prenajímateľa, s ktorými bol nájomca preukázateľne oboznámený. Nájomca zodpovedá za skutočnú škodu, ktorá vznikla porušením uvedených predpisov zo strany nájomcu.
10. Nájomca bude svoju činnosť v predmete nájmu vykonávať v súlade so všeobecne záväznými právnymi predpismi týkajúcimi sa životného prostredia a nakladania s odpadmi.
11. Prenajímateľ nezabezpečuje ochranu pred požiarmi predmetu nájmu. Nájomca je povinný dodržiavať, plniť a vykonávať všetky úlohy a povinnosti týkajúce sa predmetu nájmu v oblasti ochrany pred požiarmi v zmysle zákona č. 314/2001 Z. z. o ochrane pred požiarmi v znení neskorších predpisov, okrem povinností na úseku ochrany pred požiarmi, ktoré sa týkajú stavby a zariadení stavby, za ktorých plnenie zodpovedá prenajímateľ v celom rozsahu.
12. Nájomca nemá voči prenajímateľovi nárok na náhradu škody spôsobenej požiarom, krádežou alebo poškodením predmetu nájmu a vlastného zariadenia umiestneného v predmete nájmu. Nájomca má nárok na náhradu škody, ak požiar, krádež alebo poškodenie predmetu nájmu vzniklo z dôvodu nedbanlivosti alebo neplnenia si povinností prenajímateľa.
13. Nájomca je povinný dodržiavať bezpečnosť na APN, a z tohto dôvodu je povinný predovšetkým dodržiavať povinnosti vyplývajúce pre neho z letiskovej prevádzkovej príručky prenajímateľa, bezpečnostného programu prenajímateľa, ako aj iných predpisov prenajímateľa a všeobecne záväzných právnych predpisov s cieľom zaistiť dodržiavanie

bezpečnosti na APN. Nájomca je súčasne povinný dodržiavať pokyny prenajímateľa a jeho zamestnancov smerujúce k zaisteniu dodržiavania bezpečnosti na APN.

III. Platobné podmienky

1. Nájomné je stanovené dohodou zmluvných strán vo výške podľa Prílohy č. 3 a Prílohy č. 5 tejto zmluvy. K nájomnému bude pripočítaná DPH v zmysle platnej legislatívy.
2. V nájomnom sú zahrnuté náklady za odvoz zmesového komunálneho odpadu a dodávku tepla.
3. Nájomné do doby ukončenia platnosti a účinnosti tejto zmluvy bude nájomca uhrádzať mesačne vopred na základe fakturácie prenajímateľa so 14 dňovou lehotou splatnosti od doručenia faktúry nájomcovi, s výnimkou platby za spotrebovanú vodu na odbernom mieste uvedenom v Prílohe č. 4 časť „Voda“ tejto zmluvy a za skutočne spotrebovanú elektrickú energiu na odbernom mieste uvedenom v Prílohe č. 4 časť „Elektrická energia“ tejto zmluvy. Nájomca bude platbu za spotrebovanú vodu a platbu za skutočne spotrebovanú elektrickú energiu podľa tejto zmluvy uhrádzať mesačne po skončení príslušného mesiaca na základe fakturácie prenajímateľa so 14 dňovou lehotou splatnosti od doručenia faktúry nájomcovi.
4. Faktúra musí obsahovať nasledovné náležitosti: obchodné meno a sídlo Prenajímateľa a Nájomcu, bankové spojenie, registračné číslo pre DPH Prenajímateľa a Nájomcu, fakturovanú sumu podľa platobných podmienok, číslo zmluvy 20/20. Nájomca má právo vrátiť nesprávne vystavenú faktúru po formálnej stránke alebo v prípade nesprávneho fakturovania zmluvnej ceny. Všetky faktúry musia byť vyhotovené v zmysle platnej legislatívy v čase realizácie zmluvy.
5. Zmluvné strany sa zaväzujú k opakovanému predaju a nákupu elektrickej energie v odbernom mieste, kde je inštalované meradlo pre odber elektrickej energie. Zisťovanie skutočného odobratého množstva elektrickej energie sa vykoná odpočtom meradla za bežný mesiac povereným zamestnancom prenajímateľa. Tarifa za dodávku elektrickej energie je platná počas doby platnosti Rozhodnutia ÚRSO. Ak nadobudne účinnosť iné Rozhodnutie ÚRSO schvaľujúce odlišné tarify, je prenajímateľ povinný účtovať zmenené tarify odo dňa stanoveného v novom Rozhodnutí ÚRSO. Zmenu tarify je prenajímateľ povinný bez zbytočného odkladu od doručenia nového Rozhodnutia ÚRSO písomne oznámiť nájomcovi fotokópiou príslušného Rozhodnutia ÚRSO, pripojenou k prvej faktúre s upravenou tarifou. Zmluvné strany sa dohodli, že takúto zmenu budú v plnom rozsahu akceptovať, a to odo dňa stanoveného v príslušnom Rozhodnutí ÚRSO a nebudú túto skutočnosť zapracovávať do zmluvy formou osobitného dodatku. Zmluvné strany sa zaväzujú aplikovať nové tarify odo dňa účinnosti uvedenom v príslušnom Rozhodnutí ÚRSO a uskutočniť finančné vysporiadanie vzniknutých cenových rozdielov najneskôr do 90 dní od doručenia nového Rozhodnutia ÚRSO.
6. V prípade prekročenia lehoty splatnosti faktúry môže prenajímateľ účtovať nájomcovi úroky z omeškania vo výške 0,05% z hodnoty omeškanej platby za každý deň omeškania.

IV. Doba nájmu

1. Táto zmluva sa uzatvára na dobu určitú a to na 1 rok od nadobudnutia jej účinnosti.
2. Omeškanie nájomcu s úhradou ktorejkoľvek faktúry o viac ako 30 dní, respektíve opakované neuhradenie faktúry o viac ako 14 dní po lehote splatnosti, sa považuje za hrubé porušenie zmluvy s možnosťou výpovede, bez nutnosti dodržania výpovednej lehoty, uvedenej v nájomnej zmluve, prípadne odstúpením od zmluvy.

Ak nájomca neovoľní po doručení výpovede v termíne stanovenom vo výpovedi predmet nájmu, pričom lehota nesme byť kratšia ako 60 dní, prenajímateľ zabezpečí na náklady nájomcu vypratanie.

V. Ochrana osobných údajov

1. V prípade, ak dôjde k prístupu zmluvnej strany k osobným údajom, týkajúcim sa druhej zmluvnej strany (ďalej len „osobné údaje“):
 - je táto zmluvná strana povinná zachovávať mlčanlivosť o osobných údajoch, s ktorými príde do styku, tie nesmie využiť pre vlastné účely, ani pre účely tretích osôb a ich nesmie zverejniť, poskytnúť, ani sprístupniť žiadnym tretím osobám,
 - táto zmluvná strana osobné údaje nesmie kopírovať, rozmnožovať, rozširovať, poskytovať, sprístupňovať, zverejňovať, ani ďalej akokoľvek spracúvať,
 - musí táto zmluvná strana počas trvania zmluvy dodržiavať také opatrenia, aby nedošlo k strate, poškodeniu osobných údajov, ich úniku, prezradeniu, rozšíreniu, zneužitiu alebo inému neoprávnenému prístupu alebo neoprávnenej manipulácii s osobnými údajmi, a to aj nedbanlivostným konaním.
2. Povinnosť ochrany osobných údajov nie je časovo obmedzená a trvá aj po skončení trvania zmluvy, okrem prípadov, kedy poskytnutie, sprístupnenie alebo zverejnenie osobných údajov ustanovuje zákon.


VII. Záverečné ustanovenia


1. Pre prípad, ak pri plnení alebo v súvislosti s plnením tejto zmluvy vznikne prenajímateľovi škoda v dôsledku konania, ktorého zavinenie možno pričítať nájomcovi a takáto škoda vznikla porušením zmluvných povinností nájomcu, dohodli sa zmluvné strany, že prenajímateľ bude mať nárok na náhradu skutočnej škody. Nárok na náhradu škody spočívajúcej v ušlom zisku alebo iných nepriamych škodách je vylúčený. Súčet náhrad škôd, na ktoré prípadne vznikne prenajímateľovi nárok v súvislosti s plnením tejto zmluvy, nepresiahne v žiadnom prípade sumu 2 000,- EUR. Prenajímateľ uznáva, že v čase vzniku záväzkového vzťahu z tejto zmluvy nemôže nájomca ako možný dôsledok porušenia svojich povinností z tejto zmluvy predvídať škodu vyššiu ako 2 000,- EUR.
2. Zmluvné strany prehlasujú, že dojednanie obsahu tohto článku je prejavom ich nespornej vôle a zmluvné strany sú si vedomé prípadných právnych dôsledkov uvedených v tomto článku zmluvy. Vymedzenie rozsahu a predpokladov nároku prenajímateľa na náhradu

škody bolo vykonané po zvážení zmluvných strán, vychádzajúcom z možných predvídateľných následkov prípadného spôsobenia škody nájomcom.


3. Zmluvné strany sa týmto dohodli, že odplatu za užívanie predmetu nájmu, úhradu vodného a stočného a odplaty za spotrebovanú elektrickú energiu za obdobie:
 - a) od 01.07.2020 do 31.12.2020 uhradil nájomca na základe faktúr vystavovaných prenajímateľom vo výške sumy rovnajúcej sa odplate za skutočne spotrebovanú elektrickú energiu, vodné, stočné a nájomné dojednané medzi zmluvnými stranami v nájomnej zmluve č. 37/17 (u prenajímateľa), resp. PRAV/75/2016 u nájomcu;
 - b) od 01.01.2021 do doby nadobudnutia účinnosti tejto zmluvy uhradí, resp. uhradil nájomca prenajímateľovi na základe fakturácie prenajímateľa splatnej
 - mesačne na základe fakturácie prenajímateľa priebežne podľa skutočne spotrebovanej elektrickej energie a výšky stočného v uvedenom období;
 - spoločne s úhradou prvej splátky nájomného podľa tejto zmluvy, a to vo výške súčtu odplaty za nájomné za uvedené obdobie stanovené vo výške podľa nájomnej zmluvy pôvodne uzatvorenej medzi zmluvnými stranami č. 37/17 (u prenajímateľa), resp. PRAV/75/2016 u nájomcu.
4. Ustanovenia tejto zmluvy vrátane príloh môžu byť menené, doplnené po vzájomnej dohode oboch zmluvných strán len písomnými dodatkami k tejto zmluve.
5. Prípadné spory vyplývajúce z porušenia zmluvy budú riešené príslušným súdom.
6. Táto zmluva vrátane príloh je vyhotovená v troch rovnopisoch, z toho jeden je určený pre prenajímateľa a dva pre nájomcu.
7. Táto zmluva je povinne zverejňovanou zmluvou v zmysle § 5a zákona č. 211/2000 Z. z. o slobodnom prístupe k informáciám a o zmene a doplnení niektorých zákonov (zákon o slobode informácií) v znení neskorších predpisov. Zmluvné strany berú na vedomie a súhlasia, že táto zmluva bude zverejnená v Centrálnom registri zmlúv (ďalej len „register“), ktorý vedie Úrad vlády Slovenskej republiky v elektronickej podobe. Zmluva je účinná dňom nasledujúcim po dni jej zverejnenia v registri.
8. Pred doručením výpovede prenajímateľ písomne upozorní nájomcu na porušovanie ustanovení tejto zmluvy, ako aj na možnosť ukončenia nájmu výpoveďou.
9. Nájomca môže písomne vypovedať zmluvu uzatvorenú na určitý čas pred uplynutím dojednaného času v týchto prípadoch:
 - a) stratí spôsobilosť prevádzkovať činnosť, na ktorú si predmet nájmu prenajal
 - b) predmet nájmu sa stane bez zavinenia nájomcu nespôsobilý na dohodnuté užívanie
 - c) prenajímateľ hrubo porušuje svoje povinnosti vyplývajúce z tejto zmluvy.
10. Neoddeliteľnou súčasťou tejto zmluvy sú Prílohy:
 - č.1 List vlastníctva
 - č.2 Výpis z obchodného registra
 - č.3 Špecifikácia prenajatých priestorov
 - č.4 Špecifikácia odberov vody a elektrickej energie


č.5 Špecifikácia prenajatých pozemkov a špecifikácia vyvolaných nákladov


V Košiciach dňa 


V Bratislave dňa 

Letové prevádzkové služby Slovenskej republiky,
štátny podnik
Ivanská cesta 93
823 07 Bratislava 216


.....
Ing. Štefan Fedák
člen predstavenstva
Letisko Košice – Airport Košice, a.s.


Ing. Mgr. Martin Kabát, PhD., MBA
riaditeľ
LPS SR, š. p.


Ing. Tomáš Jančuš, PhD.
člen predstavenstva
Letisko Košice – Airport Košice, a.s.



Úrad geodézie, kartografie a katastra Slovenskej republiky
VÝPIS Z KATASTRA NEHNUTEĽNOSTÍ

Okres : 806 Košice - okolie Dátum vyhotovenia : 15.4.2021
Obec : 521400 Haniska Čas vyhotovenia : 11:11:13
Katastrálne územie : 815691 Haniska Údaje platné k : 14.4.2021 18:00:00

Výpis je nepoužiteľný na právne úkony

VÝPIS Z LISTU VLASTNÍCTVA č. 246
ČIASTOČNÝ

ČASŤ A: MAJETKOVÁ PODSTATA

Parcely registra „C“ evidované na katastrálnej mape

Počet parcel: 1

Parcelné číslo	Výmera v m ²	Druh pozemku	Spôsob využívania pozemku	Druh chránenej nehnuteľnosti	Spoločná nehnuteľnosť	Umiestnenie pozemku	Druh právneho vzťahu
845/3	3075	Zastavaná plocha a nádvorie	18		1	2	
Iné údaje: Bez zápisu							

Ostatné PARCELY registra „C“ nevyžiadané.

Legenda

Spôsob využívania pozemku

18 Pozemok, na ktorom je dvor

Spoločná nehnuteľnosť

1 Pozemok nie je spoločnou nehnuteľnosťou

Umiestnenie pozemku

2 Pozemok je umiestnený mimo zastavaného územia obce

ČASŤ B: VLASTNÍCI A INÉ OPRÁVNENÉ OSOBY Z PRÁVA K NEHNUTEĽNOSTI

Vlastník

Počet vlastníkov: 1

Poradové	Titul, priezvisko, meno, rodné meno / Názov	Spoluvlastnícky
----------	---	-----------------

číslo	Miesto trvalého pobytu / Sídlo Dátum narodenia, rodné číslo / IČO / Iný identifikačný údaj	podiel
I	Letisko Košice-Airport Košice,a.s.,so sídlom Letisko Košice, 041 75, Košice, SR, IČO: 36579343	1/1
	Titul nadobudnutia	
	16C 513/95-44 - rozsudok Z 3124/03-žiadosť o zápis geometrického plánu č.35024780-135/2003 - 7/04 Z 1795/04-zmena obchodného mena - 76/04 Poznámka:Pozemok parc.č.845/1-zastavané plochy a nádvoria o výmere 84243m2,845/3-zastavané plochy a nádvoria o výmere 3075m2,845/4-zastavané plochy a nádvoria o výmere 1152m2,845/5-zastavané plochy a nádvoria o výmere 62610m2,je prioritným infraštruktúrnym majetkom a podľa § 3 ods.1 zákona č.136/2004 Z.z. nemožno s ním nakladať.	
	Iné údaje	
	R 1358/16 zo dňa 18.07.2016 - Zápis Chráneného vtáčieho územia Košická kotlina vyhláseného Ministerstvom životného prostredia SR vyhláškou č. 22/2008 Z.z. k parcele reg. "C" č. 863/2 - č.z. 784/16	
	Poznámky	
	Bez zápisu.	

Správca

Poradové číslo	Titul, priezvisko, meno, rodné meno / Názov Miesto trvalého pobytu / Sídlo Dátum narodenia, rodné číslo / IČO / Iný identifikačný údaj	K nehnuteľnosti K vlastníkovi
Neevidovaní		

Nájomca

Poradové číslo	Titul, priezvisko, meno, rodné meno / Názov Miesto trvalého pobytu / Sídlo Dátum narodenia, rodné číslo / IČO / Iný identifikačný údaj	K nehnuteľnosti K vlastníkovi
Neevidovaní		

Iná oprávnená osoba

Poradové číslo	Titul, priezvisko, meno, rodné meno / Názov Miesto trvalého pobytu / Sídlo Dátum narodenia, rodné číslo / IČO / Iný identifikačný údaj	K nehnuteľnosti K vlastníkovi
Neevidovaní		

Titul nadobudnutia – nepriradené

PREV. LV PO ZMVM,

Iné údaje - nepriradené

X - 14/2004/Pa-rozhodnutie

ČASŤ C: ŤARCHY

Bez tiarch.

Výpis je nepoužiteľný na právne úkony

Úrad geodézie, kartografie a katastra Slovenskej republiky
VÝPIS Z KATASTRA NEHNUTEĽNOSTÍ

Okres : 803 Košice II
Obec : 599859 Košice-Poľov
Katastrálne územie : 827495 Poľov

Dátum vyhotovenia : 15.4.2021
Čas vyhotovenia : 11:13:12
Údaje platné k : 14.4.2021 18:00:00

Výpis je nepoužiteľný na právne úkony

VÝPIS Z LISTU VLASTNÍCTVA č. 197
ČIASTOČNÝ

ČASŤ A: MAJETKOVÁ PODSTATA

Parcely registra „C“ evidované na katastrálnej mape

Počet parcel: 1

Parcelné číslo	Výmera v m ²	Druh pozemku	Spôsob využívania pozemku	Druh chránenej nehnuteľnosti	Spoločná nehnuteľnosť	Umiestnenie pozemku	Druh právneho vzťahu
1119/2	448	Zastavaná plocha a nádvorie	22		1	2	
Iné údaje: Bez zápisu							

Ostatné PARCELY registra „C“ nevyžiadané.

Legenda

Spôsob využívania pozemku

- 22 Pozemok, na ktorom je postavená inžinierska stavba - cestná, miestna a účelová komunikácia, lesná cesta, poľná cesta, chodník, nekryté parkovisko a ich súčasti

Spoločná nehnuteľnosť

- 1 Pozemok nie je spoločnou nehnuteľnosťou

Umiestnenie pozemku

- 2 Pozemok je umiestnený mimo zastavaného územia obce

STAVBY nevyžiadané.

ČASŤ B: VLASTNÍCI A INÉ OPRÁVNENÉ OSOBY Z PRÁVA K NEHNUTEĽNOSTI

Vlastník

Počet vlastníkov: 1

Poradové číslo	Titul, priezvisko, meno, rodné meno / Názov Miesto trvalého pobytu / Sídlo Dátum narodenia, rodné číslo / IČO / Iný identifikačný údaj	Spoluvlastnícky podiel
1	Letisko Košice - Airport Košice, a.s., so sídlom Letisko Košice, 041 75 Košice, IČO: 36579343	1/1
	Titul nadobudnutia	
	Zápis nepeňažného vkladu -notárska zápisnica N 152/2004, Nz 35010/2004 a zápis Rozhodnutia ministra dopravy, pôšt a telekomunikácií číslo 51 zo 14.4.2004; R-97/2004 - II v.z. 88/2004 Zmena hranice, Rozhodnutie Správy katastra Košice č. H 1/2005 z 17.7.2007 - 114/07	
	Iné údaje	
	Zápis-GPč. 1592/2012, R-798/12 zo dňa 28.3.2012 - 61/12	
	Poznámky	
	Bez zápisu.	

Správca

Poradové číslo	Titul, priezvisko, meno, rodné meno / Názov Miesto trvalého pobytu / Sídlo Dátum narodenia, rodné číslo / IČO / Iný identifikačný údaj	K nehnuteľnosti K vlastníkovi
Neevidovaní		

Nájomca

Poradové číslo	Titul, priezvisko, meno, rodné meno / Názov Miesto trvalého pobytu / Sídlo Dátum narodenia, rodné číslo / IČO / Iný identifikačný údaj	K nehnuteľnosti K vlastníkovi
Neevidovaní		

Iná oprávnená osoba

Poradové číslo	Titul, priezvisko, meno, rodné meno / Názov Miesto trvalého pobytu / Sídlo Dátum narodenia, rodné číslo / IČO / Iný identifikačný údaj	K nehnuteľnosti K vlastníkovi
Neevidovaní		

ČASŤ C: ŤARCHY

Bez tiarch.

Výpis je nepoužiteľný na právne úkony

Úrad geodézie, kartografie a katastra Slovenskej republiky
VÝPIS Z KATASTRA NEHNUTEĽNOSTÍ

Okres : 805 Košice IV Dátum vyhotovenia : 16.4.2021
 Obec : 599093 Košice-Barca Čas vyhotovenia : 10:16:20
 Katastrálne územie : 827380 Barca Údaje platné k : 15.4.2021 18:00:00

Výpis je nepoužiteľný na právne úkony

VÝPIS Z LISTU VLASTNÍCTVA č. 85

ČASŤ A: MAJETKOVÁ PODSTATA

Parcely registra „C“ evidované na katastrálnej mape

Počet parcel: 224

Parcelné číslo	Výmera v m ²	Druh pozemku	Spôsob využívania pozemku	Druh chránenej nehnuteľnosti	Spoločná nehnuteľnosť	Umiestnenie pozemku	Druh právneho vzťahu
1303/5	3705	Orná pôda	1		1	2	
Iné údaje Zápis GP č. 1112/2007 R-87/07 v.z.93/09 Žiadosť o zápis GP č. 1410/2010, doplnenie cestného okruhu na letisku Košice - II. etapa, R-761/2010 Zápis GP č. 350/2012 na oddelenie a majetkoprávne vysporiadanie parcel, R-2551/12 zo dňa 29.10.2012 v.z. 602/2012							
1303/22	260	Orná pôda	1		1	2	
Iné údaje: Bez zápisu							
1303/30	434	Zastavaná plocha a nádvorie	22		1	2	
Iné údaje: Bez zápisu							
1303/40	2328	Orná pôda	1		1	2	
Iné údaje: Bez zápisu							
1303/41	196	Orná pôda	1		1	2	
Iné údaje: Bez zápisu							
1368/3	2370	Orná pôda	1		1	2	2
Iné údaje tit. Nájomná zmluva č. 4005/94-N na parc.č. 1368/3 z 1.8.2003 na dobu 5 rokov v prospech MOLD-TRADE, s.r.o., Rožňavská 21, 045 01 Moldava nad Bodvou, N-2/2003 v.z.429/03							
1368/7	291	Zastavaná plocha a nádvorie	22		1	2	
Iné údaje: Bez zápisu							
1368/64	19999	Ostatná plocha	37		1	2	

Iné údaje: Bez zápisu						
1370/2	20985	Orná pôda	1		1	2
Iné údaje: Bez zápisu						
1370/6	31666	Orná pôda	1		1	2
Iné údaje: Bez zápisu						
1370/11	57	Ostatná plocha	37		1	2
Iné údaje: Bez zápisu						
1370/66	49	Zastavaná plocha a nádvorie	17		1	2
Právny vzťah k stavbe evidovanej na pozemku parcelné číslo 1370/66						
Iné údaje: Bez zápisu						
1370/67	29	Zastavaná plocha a nádvorie	17		1	2
Právny vzťah k stavbe evidovanej na pozemku parcelné číslo 1370/67						
Iné údaje: Bez zápisu						
1370/80	709	Orná pôda	1		1	2
Iné údaje: Bez zápisu						
1379/2	3803	Zastavaná plocha a nádvorie	23		1	2
Iné údaje: Bez zápisu						
1379/3	574	Zastavaná plocha a nádvorie	16		1	2
Právny vzťah k stavbe súpisné číslo 990 evidovanej na pozemku parcelné číslo 1379/3						
Iné údaje: Bez zápisu						
1530/1	21926	Zastavaná plocha a nádvorie	22		1	2
Iné údaje: Bez zápisu						
1530/2	3371	Zastavaná plocha a nádvorie	22		1	2
Iné údaje: Bez zápisu						
1530/5	7252	Zastavaná plocha a nádvorie	22		1	2
Iné údaje: Bez zápisu						
1530/6	260	Zastavaná plocha a nádvorie	22		1	2
Iné údaje: Bez zápisu						
1530/9	87	Zastavaná plocha a nádvorie	22		1	2
Iné údaje: Bez zápisu						

1530/10	3306	Zastavaná plocha a nádvorie	22		1	2	
Iné údaje: Bez zápisu							
1530/14	3742	Zastavaná plocha a nádvorie	22		1	2	
Iné údaje: Bez zápisu							
1530/15	647	Zastavaná plocha a nádvorie	22		1	2	
Iné údaje: Bez zápisu							
1530/16	2102	Zastavaná plocha a nádvorie	22		1	2	
Iné údaje: Bez zápisu							
1573/1	9158	Ostatná plocha	29		1	2	
Iné údaje: Bez zápisu							
1573/10	25389	Zastavaná plocha a nádvorie	23		1	2	
Iné údaje: Bez zápisu							
1573/11	1641	Ostatná plocha	37		1	2	
Iné údaje: Bez zápisu							
1573/14	2751	Zastavaná plocha a nádvorie	23		1	2	
Iné údaje: Bez zápisu							
1573/16	659	Zastavaná plocha a nádvorie	23		1	2	
Iné údaje: Bez zápisu							
1573/17	21	Zastavaná plocha a nádvorie	16		1	2	5
Právny vzťah k stavbe súpisné číslo 999 evidovanej na pozemku parcelné číslo 1573/17 je evidovaný na liste vlastníctva č. 2525.							
Iné údaje: Bez zápisu							
1573/18	184	Zastavaná plocha a nádvorie	23		1	2	5
Právny vzťah k stavbe súpisné číslo 1161 evidovanej na pozemku parcelné číslo 1573/18 je evidovaný na liste vlastníctva č. 2525.							
Iné údaje: Bez zápisu							
1573/19	883	Zastavaná plocha a nádvorie	16		1	2	5
Právny vzťah k stavbe súpisné číslo 998 evidovanej na pozemku parcelné číslo 1573/19 je evidovaný na liste vlastníctva č. 2525.							
Iné údaje: Bez zápisu							
1573/20	1649	Zastavaná plocha a nádvorie	23		1	2	5

Právny vzťah k stavbe súpisné číslo 997 evidovanej na pozemku parcelné číslo 1573/20 je evidovaný na liste vlastníctva č. 2525.						
Iné údaje: Bez zápisu						
1573/21	698	Zastavaná plocha a nádvorie	22		1	2
Iné údaje: Bez zápisu						
1573/22	64	Zastavaná plocha a nádvorie	16		1	2 5
Právny vzťah k stavbe súpisné číslo 1001 evidovanej na pozemku parcelné číslo 1573/22 je evidovaný na liste vlastníctva č. 2525.						
Iné údaje: Bez zápisu						
1573/23	44	Zastavaná plocha a nádvorie	16		1	2 5
Právny vzťah k stavbe súpisné číslo 1000 evidovanej na pozemku parcelné číslo 1573/23 je evidovaný na liste vlastníctva č. 2525.						
Iné údaje: Bez zápisu						
1573/24	26041	Zastavaná plocha a nádvorie	23		1	2
Iné údaje: Bez zápisu						
1573/26	20615	Ostatná plocha	37		1	2
Iné údaje: Bez zápisu						
1573/27	959	Zastavaná plocha a nádvorie	23		1	2
Právny vzťah k stavbe súpisné číslo 1035 evidovanej na pozemku parcelné číslo 1573/27 je evidovaný na liste vlastníctva č. 2111.						
Iné údaje: Bez zápisu						
1573/28	180	Ostatná plocha	29		1	2
Iné údaje: Bez zápisu						
1573/29	285	Zastavaná plocha a nádvorie	23		1	2
Právny vzťah k stavbe súpisné číslo 1030 evidovanej na pozemku parcelné číslo 1573/29 je evidovaný na liste vlastníctva č. 3591.						
Iné údaje: Bez zápisu						
1573/30	9194	Ostatná plocha	29		1	2
Iné údaje: Bez zápisu						
1573/31	3739	Ostatná plocha	29		1	2
Iné údaje: Bez zápisu						
1573/32	105	Zastavaná plocha a nádvorie	23		1	2
Právny vzťah k stavbe súpisné číslo 1036 evidovanej na pozemku parcelné číslo 1573/32 je evidovaný na liste vlastníctva č. 2111.						
Iné údaje: Bez zápisu						

1573/33	19	Zastavaná plocha a nádvorie	16		1	2	5
Právny vzťah k stavbe súpisné číslo 1037 evidovanej na pozemku parcelné číslo 1573/33 je evidovaný na liste vlastníctva č. 2111.							
Iné údaje: Bez zápisu							
1573/34	31	Zastavaná plocha a nádvorie	23		1	2	
Právny vzťah k stavbe súpisné číslo 1031 evidovanej na pozemku parcelné číslo 1573/34 je evidovaný na liste vlastníctva č. 2110.							
Iné údaje: Bez zápisu							
1573/35	97	Zastavaná plocha a nádvorie	23		1	2	
Právny vzťah k stavbe súpisné číslo 1038 evidovanej na pozemku parcelné číslo 1573/35 je evidovaný na liste vlastníctva č. 2111.							
Iné údaje: Bez zápisu							
1573/36	212	Ostatná plocha	29		1	2	
Iné údaje: Bez zápisu							
1573/37	167	Zastavaná plocha a nádvorie	23		1	2	
Právny vzťah k stavbe súpisné číslo 1039 evidovanej na pozemku parcelné číslo 1573/37 je evidovaný na liste vlastníctva č. 2111.							
Iné údaje: Bez zápisu							
1573/38	3774	Ostatná plocha	29		1	2	
Iné údaje: Bez zápisu							
1573/39	7248	Ostatná plocha	29		1	2	
Iné údaje: Bez zápisu							
1573/40	414	Zastavaná plocha a nádvorie	23		1	2	
Právny vzťah k stavbe súpisné číslo 1032 evidovanej na pozemku parcelné číslo 1573/40 je evidovaný na liste vlastníctva č. 2112.							
Iné údaje: Bez zápisu							
1573/41	56	Zastavaná plocha a nádvorie	23		1	2	
Iné údaje: Bez zápisu							
1573/42	30277	Ostatná plocha	29		1	2	
Iné údaje: Bez zápisu							
1573/43	286	Zastavaná plocha a nádvorie	23		1	2	
Právny vzťah k stavbe súpisné číslo 1033 evidovanej na pozemku parcelné číslo 1573/43 je evidovaný na liste vlastníctva č. 3573.							
Iné údaje: Bez zápisu							
1573/44	233	Zastavaná plocha a nádvorie	23		1	2	

Iné údaje: Bez zápisu							
1573/46	98	Zastavaná plocha a nádvorie	23		1	2	5
Právny vzťah k stavbe súpisné číslo 937 evidovanej na pozemku parcelné číslo 1573/46 je evidovaný na liste vlastníctva č. 1888.							
Iné údaje: Bez zápisu							
1573/48	60	Zastavaná plocha a nádvorie	22		1	2	
Iné údaje: Bez zápisu							
1573/60	83	Zastavaná plocha a nádvorie	23		1	2	
Iné údaje: Bez zápisu							
1573/61	126	Zastavaná plocha a nádvorie	16		1	2	
Právny vzťah k stavbe súpisné číslo 988 evidovanej na pozemku parcelné číslo 1573/61							
Iné údaje: Bez zápisu							
1573/62	14	Zastavaná plocha a nádvorie	16		1	2	
Právny vzťah k stavbe súpisné číslo 989 evidovanej na pozemku parcelné číslo 1573/62							
Iné údaje: Bez zápisu							
1573/63	360	Zastavaná plocha a nádvorie	16		1	2	
Právny vzťah k stavbe súpisné číslo 993 evidovanej na pozemku parcelné číslo 1573/63							
Iné údaje: Bez zápisu							
1573/64	182	Zastavaná plocha a nádvorie	16		1	2	
Právny vzťah k stavbe súpisné číslo 994 evidovanej na pozemku parcelné číslo 1573/64							
Iné údaje: Bez zápisu							
1573/65	189	Zastavaná plocha a nádvorie	16		1	2	
Právny vzťah k stavbe súpisné číslo 979 evidovanej na pozemku parcelné číslo 1573/65							
Iné údaje: Bez zápisu							
1573/66	918	Zastavaná plocha a nádvorie	16		1	2	
Právny vzťah k stavbe súpisné číslo 980 evidovanej na pozemku parcelné číslo 1573/66							
Iné údaje: Bez zápisu							
1573/67	642	Zastavaná plocha a nádvorie	16		1	2	
Právny vzťah k stavbe súpisné číslo 981 evidovanej na pozemku parcelné číslo 1573/67							
Iné údaje: Bez zápisu							
1573/68	1745	Zastavaná plocha a nádvorie	16		1	2	
Právny vzťah k stavbe súpisné číslo 982 evidovanej na pozemku parcelné číslo 1573/68							

Iné údaje: Bez zápisu						
1573/69	4626	Zastavaná plocha a nádvorie	16		1	2
Právny vzťah k stavbe súpisné číslo 983 evidovanej na pozemku parcelné číslo 1573/69						
Iné údaje: Bez zápisu						
1573/70	1366	Zastavaná plocha a nádvorie	16		1	2
Právny vzťah k stavbe súpisné číslo 984 evidovanej na pozemku parcelné číslo 1573/70						
Iné údaje: Bez zápisu						
1573/71	34	Zastavaná plocha a nádvorie	16		1	2
Právny vzťah k stavbe súpisné číslo 985 evidovanej na pozemku parcelné číslo 1573/71						
Iné údaje: Bez zápisu						
1573/72	249	Zastavaná plocha a nádvorie	16		1	2
Právny vzťah k stavbe súpisné číslo 986 evidovanej na pozemku parcelné číslo 1573/72						
Iné údaje: Bez zápisu						
1573/73	333	Zastavaná plocha a nádvorie	16		1	2
Právny vzťah k stavbe súpisné číslo 987 evidovanej na pozemku parcelné číslo 1573/73						
Iné údaje: Bez zápisu						
1573/74	317	Zastavaná plocha a nádvorie	16		1	2
Právny vzťah k stavbe súpisné číslo 1103 evidovanej na pozemku parcelné číslo 1573/74						
Iné údaje: Bez zápisu						
1573/75	7353	Ostatná plocha	37		1	2
Iné údaje: Bez zápisu						
1573/78	9262	Zastavaná plocha a nádvorie	23		1	2
Iné údaje: Bez zápisu						
1573/79	2588	Ostatná plocha	37		1	2
Iné údaje: Bez zápisu						
1573/80	3737	Ostatná plocha	37		1	2
Iné údaje: Bez zápisu						
1573/81	15821	Zastavaná plocha a nádvorie	18		1	2
Iné údaje: Bez zápisu						
1573/82	23812	Zastavaná plocha a nádvorie	22		1	2
Iné údaje: Bez zápisu						

1573/84	30040	Ostatná plocha	37		1	2
Iné údaje: Bez zápisu						
1573/86	60	Ostatná plocha	37		1	2
Iné údaje: Bez zápisu						
1573/93	20	Zastavaná plocha a nádvorie	23		1	2
Právny vzťah k stavbe súpisné číslo 1034 evidovanej na pozemku parcelné číslo 1573/93 je evidovaný na liste vlastníctva č. 2111.						
Iné údaje: Bez zápisu						
1573/105	1069	Zastavaná plocha a nádvorie	16		1	2
Právny vzťah k stavbe súpisné číslo 1098 evidovanej na pozemku parcelné číslo 1573/105						
Iné údaje: Bez zápisu						
1573/106	73	Ostatná plocha	37		1	2
Iné údaje: Bez zápisu						
1573/107	4424	Zastavaná plocha a nádvorie	22		1	2
Iné údaje: Bez zápisu						
1573/108	15591	Ostatná plocha	37		1	2
Iné údaje: Bez zápisu						
1573/109	141	Ostatná plocha	37		1	2
Iné údaje: Bez zápisu						
1573/110	30	Ostatná plocha	37		1	2
Iné údaje: Bez zápisu						
1573/111	7469	Ostatná plocha	37		1	2
Iné údaje: Bez zápisu						
1573/112	109	Zastavaná plocha a nádvorie	23		1	2
Iné údaje: Bez zápisu						
1573/113	83	Zastavaná plocha a nádvorie	16		1	2
Právny vzťah k stavbe súpisné číslo 1102 evidovanej na pozemku parcelné číslo 1573/113						
Iné údaje: Bez zápisu						
1573/114	692	Zastavaná plocha a nádvorie	16		1	2
Právny vzťah k stavbe súpisné číslo 1101 evidovanej na pozemku parcelné číslo 1573/114						
Iné údaje: Bez zápisu						
1573/115	12791	Ostatná plocha	37		1	2
Iné údaje: Bez zápisu						

1573/116	302	Zastavaná plocha a nádvorie	23		1	2
Iné údaje: Bez zápisu						
1573/117	456	Zastavaná plocha a nádvorie	16		1	2
Právny vzťah k stavbe súpisné číslo 1100 evidovanej na pozemku parcelné číslo 1573/117						
Iné údaje: Bez zápisu						
1573/121	888	Zastavaná plocha a nádvorie	16		1	2
Právny vzťah k stavbe súpisné číslo 1124 evidovanej na pozemku parcelné číslo 1573/121						
Iné údaje: Bez zápisu						
1573/122	233	Zastavaná plocha a nádvorie	16		1	2
Právny vzťah k stavbe súpisné číslo 1125 evidovanej na pozemku parcelné číslo 1573/122						
Iné údaje: Bez zápisu						
1573/123	403	Zastavaná plocha a nádvorie	16		1	2
Právny vzťah k stavbe súpisné číslo 1126 evidovanej na pozemku parcelné číslo 1573/123						
Iné údaje: Bez zápisu						
1573/125	912	Zastavaná plocha a nádvorie	16		1	2
Právny vzťah k stavbe súpisné číslo 1097 evidovanej na pozemku parcelné číslo 1573/125						
Iné údaje: Bez zápisu						
1573/127	52	Zastavaná plocha a nádvorie	23		1	2
Iné údaje: Bez zápisu						
1573/128	572	Zastavaná plocha a nádvorie	16		1	2
Právny vzťah k stavbe súpisné číslo 1096 evidovanej na pozemku parcelné číslo 1573/128						
Iné údaje: Bez zápisu						
1573/129	371	Zastavaná plocha a nádvorie	23		1	2
Iné údaje: Bez zápisu						
1573/130	5173	Ostatná plocha	37		1	2
Iné údaje: Bez zápisu						
1573/131	146	Ostatná plocha	37		1	2
Iné údaje: Bez zápisu						
1573/144	212	Ostatná plocha	37		1	2
Iné údaje: Bez zápisu						
1573/145	38	Ostatná plocha	37		1	2

Iné údaje: Bez zápisu						
1573/146	27	Ostatná plocha	37		1	2
Iné údaje: Bez zápisu						
1573/175	1561	Zastavaná plocha a nádvorie	23		1	2
Právny vzťah k stavbe súpisné číslo 1322 evidovanej na pozemku parcelné číslo 1573/175 je evidovaný na liste vlastníctva č. 1888.						
Iné údaje: Bez zápisu						
1573/189	724	Ostatná plocha	37		1	2
Iné údaje: Bez zápisu						
1573/201	16683	Ostatná plocha	37		1	2
Iné údaje: Bez zápisu						
1573/203	45837	Zastavaná plocha a nádvorie	23		1	2
Iné údaje: Bez zápisu						
1573/205	41920	Ostatná plocha	37		1	2
Iné údaje: Bez zápisu						
1573/206	2191	Zastavaná plocha a nádvorie	23		1	2
Iné údaje: Bez zápisu						
1573/207	122743	Ostatná plocha	37		1	2
Iné údaje: Bez zápisu						
1573/208	3686	Zastavaná plocha a nádvorie	23		1	2
Iné údaje: Bez zápisu						
1573/209	100440	Ostatná plocha	37		1	2
Iné údaje: Bez zápisu						
1573/210	6936	Zastavaná plocha a nádvorie	23		1	2
Iné údaje: Bez zápisu						
1573/211	97464	Ostatná plocha	37		1	2
Iné údaje: Bez zápisu						
1573/212	139	Zastavaná plocha a nádvorie	23		1	2
Iné údaje: Bez zápisu						
1573/213	38946	Ostatná plocha	37		1	2
Iné údaje: Bez zápisu						
1573/214	112	Zastavaná plocha a nádvorie	23		1	2

Iné údaje: Bez zápisu						
1573/215	11179	Ostatná plocha	37		1	2
Iné údaje: Bez zápisu						
1573/216	554	Zastavaná plocha a nádvorie	23		1	2
Iné údaje: Bez zápisu						
1573/217	110942	Zastavaná plocha a nádvorie	23		1	2
Iné údaje: Bez zápisu						
1573/218	195753	Ostatná plocha	37		1	2
Iné údaje: Bez zápisu						
1573/219	533	Zastavaná plocha a nádvorie	23		1	2
Iné údaje: Bez zápisu						
1573/220	44876	Ostatná plocha	37		1	2
Iné údaje: Bez zápisu						
1573/221	827	Zastavaná plocha a nádvorie	23		1	2
Iné údaje: Bez zápisu						
1573/222	114835	Ostatná plocha	37		1	2
Iné údaje: Bez zápisu						
1573/223	20676	Zastavaná plocha a nádvorie	23		1	2
Iné údaje: Bez zápisu						
1573/224	10705	Zastavaná plocha a nádvorie	23		1	2
Iné údaje: Bez zápisu						
1573/225	11695	Ostatná plocha	37		1	2
Iné údaje: Bez zápisu						
1573/226	150956	Ostatná plocha	37		1	2
Iné údaje: Bez zápisu						
1573/227	2154	Zastavaná plocha a nádvorie	23		1	2
Iné údaje: Bez zápisu						
1573/228	415	Zastavaná plocha a nádvorie	23		1	2
Iné údaje: Bez zápisu						
1573/229	37890	Zastavaná plocha a nádvorie	23		1	2

Iné údaje: Bez zápisu						
1573/230	4196	Ostatná plocha	37		1	2
Iné údaje: Bez zápisu						
1573/231	482609	Ostatná plocha	37		1	2
Iné údaje: Bez zápisu						
1573/239	4051	Zastavaná plocha a nádvorie	23		1	2
Iné údaje: Bez zápisu						
1573/240	3878	Zastavaná plocha a nádvorie	16		1	2
Právny vzťah k stavbe súpisné číslo 1221 evidovanej na pozemku parcelné číslo 1573/240						
Iné údaje: Bez zápisu						
1573/241	196	Ostatná plocha	37		1	2
Iné údaje: Bez zápisu						
1573/242	201	Ostatná plocha	37		1	2
Iné údaje: Bez zápisu						
1573/244	102	Ostatná plocha	37		1	2
Iné údaje: Bez zápisu						
1573/245	43	Ostatná plocha	37		1	2
Iné údaje: Bez zápisu						
1573/246	18	Ostatná plocha	37		1	2
Iné údaje: Bez zápisu						
1573/247	81	Zastavaná plocha a nádvorie	16		1	2
Právny vzťah k stavbe súpisné číslo 1222 evidovanej na pozemku parcelné číslo 1573/247						
Iné údaje: Bez zápisu						
1573/248	1230	Zastavaná plocha a nádvorie	16		1	2
Právny vzťah k stavbe súpisné číslo 1233 evidovanej na pozemku parcelné číslo 1573/248						
Iné údaje: Bez zápisu						
1573/249	603	Ostatná plocha	34		1	2
Iné údaje: Bez zápisu						
1573/250	566	Zastavaná plocha a nádvorie	23		1	2
Právny vzťah k stavbe súpisné číslo 1287 evidovanej na pozemku parcelné číslo 1573/250 je evidovaný na liste vlastníctva č. 1888.						
Iné údaje: Bez zápisu						
1573/254	5193	Zastavaná plocha a nádvorie	23		1	2

Iné údaje: Bez zápisu							
1573/256	16	Zastavaná plocha a nádvorie	23		1	2	5
Právny vzťah k stavbe súpisné číslo 1288 evidovanej na pozemku parcelné číslo 1573/256 je evidovaný na liste vlastníctva č. 1888.							
Iné údaje: Bez zápisu							
1573/257	1221	Ostatná plocha	29		1	2	
Iné údaje: Bez zápisu							
1573/258	461	Ostatná plocha	29		1	2	
Iné údaje: Bez zápisu							
1573/268	272	Zastavaná plocha a nádvorie	25		1	2	
Iné údaje: Bez zápisu							
1573/269	967	Ostatná plocha	29		1	2	
Iné údaje: Bez zápisu							
1573/270	528	Ostatná plocha	29		1	2	
Iné údaje: Bez zápisu							
1573/271	4505	Zastavaná plocha a nádvorie	22		1	2	
Iné údaje: Bez zápisu							
1573/272	12945	Ostatná plocha	29		1	2	
Iné údaje: Bez zápisu							
1573/273	154	Zastavaná plocha a nádvorie	25		1	2	
Iné údaje: Bez zápisu							
1573/274	51	Ostatná plocha	29		1	2	
Iné údaje: Bez zápisu							
1573/275	51	Ostatná plocha	29		1	2	
Iné údaje: Bez zápisu							
1573/276	1237	Ostatná plocha	29		1	2	
Iné údaje: Bez zápisu							
1573/277	1982	Zastavaná plocha a nádvorie	22		1	2	
Iné údaje: Bez zápisu							
1573/278	419	Zastavaná plocha a nádvorie	22		1	2	
Iné údaje: Bez zápisu							
1573/279	105	Zastavaná plocha a nádvorie	22		1	2	

Iné údaje: Bez zápisu						
1573/280	469	Zastavaná plocha a nádvorie	22		1	2
Iné údaje: Bez zápisu						
1573/281	676	Zastavaná plocha a nádvorie	22		1	2
Iné údaje: Bez zápisu						
1573/282	1665	Zastavaná plocha a nádvorie	22		1	2
Iné údaje: Bez zápisu						
1573/283	109	Zastavaná plocha a nádvorie	18		1	2
Iné údaje: Bez zápisu						
1573/284	219	Zastavaná plocha a nádvorie	18		1	2
Iné údaje: Bez zápisu						
1573/285	1099	Ostatná plocha	29		1	2
Iné údaje: Bez zápisu						
1573/286	928	Ostatná plocha	29		1	2
Iné údaje: Bez zápisu						
1573/287	39	Zastavaná plocha a nádvorie	22		1	2
Iné údaje: Bez zápisu						
1573/288	232	Ostatná plocha	29		1	2
Iné údaje: Bez zápisu						
1573/289	147	Zastavaná plocha a nádvorie	22		1	2
Iné údaje: Bez zápisu						
1573/290	620	Ostatná plocha	29		1	2
Iné údaje: Bez zápisu						
1573/291	121	Ostatná plocha	29		1	2
Iné údaje: Bez zápisu						
1573/292	208	Ostatná plocha	29		1	2
Iné údaje: Bez zápisu						
1573/293	58	Zastavaná plocha a nádvorie	22		1	2
Iné údaje: Bez zápisu						
1573/294	36	Zastavaná plocha a nádvorie	22		1	2

Iné údaje: Bez zápisu						
1573/295	128	Ostatná plocha	29		1	2
Iné údaje: Bez zápisu						
1573/296	284	Ostatná plocha	29		1	2
Iné údaje: Bez zápisu						
1573/297	14	Ostatná plocha	29		1	2
Iné údaje: Bez zápisu						
1573/298	632	Zastavaná plocha a nádvorie	22		1	2
Iné údaje: Bez zápisu						
1573/299	1919	Zastavaná plocha a nádvorie	22		1	2
Iné údaje: Bez zápisu						
1573/300	1195	Ostatná plocha	29		1	2
Iné údaje: Bez zápisu						
1573/301	635	Zastavaná plocha a nádvorie	22		1	2
Iné údaje: Bez zápisu						
1573/302	892	Ostatná plocha	29		1	2
Iné údaje: Bez zápisu						
1573/303	167	Ostatná plocha	29		1	2
Iné údaje: Bez zápisu						
1573/304	1806	Zastavaná plocha a nádvorie	22		1	2
Iné údaje: Bez zápisu						
1573/305	595	Zastavaná plocha a nádvorie	22		1	2
Iné údaje: Bez zápisu						
1573/306	324	Zastavaná plocha a nádvorie	22		1	2
Iné údaje: Bez zápisu						
1573/307	62	Zastavaná plocha a nádvorie	22		1	2
Iné údaje: Bez zápisu						
1573/308	34	Zastavaná plocha a nádvorie	22		1	2
Iné údaje: Bez zápisu						
1573/309	63	Zastavaná plocha a nádvorie	22		1	2

Iné údaje: Bez zápisu						
1573/310	5533	Zastavaná plocha a nádvorie	22		1	2
Iné údaje: Bez zápisu						
1573/311	11960	Ostatná plocha	29		1	2
Iné údaje: Bez zápisu						
1573/312	353	Ostatná plocha	29		1	2
Iné údaje: Bez zápisu						
1573/313	163	Zastavaná plocha a nádvorie	22		1	2
Iné údaje: Bez zápisu						
1573/314	339	Zastavaná plocha a nádvorie	22		1	2
Iné údaje: Bez zápisu						
1573/315	126	Zastavaná plocha a nádvorie	22		1	2
Iné údaje: Bez zápisu						
1573/316	301	Zastavaná plocha a nádvorie	22		1	2
Iné údaje: Bez zápisu						
1573/317	12	Zastavaná plocha a nádvorie	22		1	2
Iné údaje: Bez zápisu						
1573/318	1739	Ostatná plocha	29		1	2
Iné údaje: Bez zápisu						
1573/319	198	Zastavaná plocha a nádvorie	22		1	2
Iné údaje: Bez zápisu						
1573/324	18934	Ostatná plocha	37		1	2
Iné údaje: Bez zápisu						
1573/325	391	Ostatná plocha	37		1	2
Iné údaje: Bez zápisu						
1573/326	1385	Ostatná plocha	37		1	2
Iné údaje: Bez zápisu						
1573/377	632	Zastavaná plocha a nádvorie	18		1	2
Iné údaje: Bez zápisu						
1573/378	195	Ostatná plocha	29		1	2

Iné údaje: Bez zápisu						
1573/379	216	Zastavaná plocha a nádvorie	22		1	2
Iné údaje: Bez zápisu						
1573/380	560	Zastavaná plocha a nádvorie	22		1	2
Iné údaje: Bez zápisu						
1573/382	532	Ostatná plocha	37		1	2
Iné údaje: Bez zápisu						
1573/383	55	Zastavaná plocha a nádvorie	16		1	2
Právny vzťah k stavbe súpisné číslo 1423 evidovanej na pozemku parcelné číslo 1573/383						
Iné údaje: Bez zápisu						
1573/384	738	Ostatná plocha	37		1	2
Iné údaje: Bez zápisu						
1573/385	9	Zastavaná plocha a nádvorie	16		1	2
Právny vzťah k stavbe súpisné číslo 1424 evidovanej na pozemku parcelné číslo 1573/385						
Iné údaje: Bez zápisu						
1573/386	222	Zastavaná plocha a nádvorie	16		1	2
Právny vzťah k stavbe súpisné číslo 1425 evidovanej na pozemku parcelné číslo 1573/386						
Iné údaje: Bez zápisu						
1573/387	20	Ostatná plocha	37		1	2
Iné údaje: Bez zápisu						
1573/388	317	Ostatná plocha	37		1	2
Iné údaje: Bez zápisu						
1573/389	57	Zastavaná plocha a nádvorie	22		1	2
Iné údaje: Bez zápisu						
1573/390	2576	Zastavaná plocha a nádvorie	22		1	2
Iné údaje: Bez zápisu						
1573/391	9360	Ostatná plocha	37		1	2
Iné údaje: Bez zápisu						
1573/392	1186	Ostatná plocha	37		1	2
Iné údaje: Bez zápisu						

Legenda

Spôsob využívania pozemku

- 1 Pozemok využívaný pre rastlinnú výrobu, na ktorom sa pestujú obilniny, okopaniny, krmoviny, technické plodiny, zelenina a iné poľnohospodárske plodiny alebo pozemok dočasne nevyužívaný pre rastlinnú výrobu
- 16 Pozemok, na ktorom je postavená nebytová budova označená súpisným číslom
- 17 Pozemok, na ktorom je postavená budova bez označenia súpisným číslom
- 18 Pozemok, na ktorom je dvor
- 22 Pozemok, na ktorom je postavená inžinierska stavba - cestná, miestna a účelová komunikácia, lesná cesta, poľná cesta, chodník, nekryté parkovisko a ich súčasť
- 23 Pozemok, na ktorom je postavená inžinierska stavba - vzletová, pristávacia a rolovacia dráha letiska a jej súčasť
- 25 Pozemok, na ktorom je postavená ostatná inžinierska stavba a jej súčasť
- 29 Pozemok, na ktorom je okrasná záhrada, uličná a sídlisková zeleň, park a iná funkčná zeleň a lesný pozemok na rekreačné a poľovnícke využívanie
- 34 Pozemok, na ktorom je manipulačná a skladová plocha, objekt a stavba slúžiaca lesnému hospodárstvu
- 37 Pozemok, na ktorom sú skaly, svahy, rokliny, výmole, vysoké medze s krovím alebo kamením a iné plochy, ktoré neposkytujú trvalý úžitok

Spoločná nehnuteľnosť

- 1 Pozemok nie je spoločnou nehnuteľnosťou

Umiestnenie pozemku

- 2 Pozemok je umiestnený mimo zastavaného územia obce

Druh právneho vzťahu

- 2 Nájom k pozemku
- 5 Vlastník pozemku nie je vlastníkom stavby postavenej na tomto pozemku

Stavby

Počet stavieb: 34

Súpisné číslo	Na pozemku parcelné číslo	Druh stavby	Popis stavby	Druh chránenej nehnuteľnosti	Umiestnenie stavby
979	1573/65	6	trafostanica TS-10		1
Iné údaje: Bez zápisu					
980	1573/66	5	garáže a požiarna zbrojnica		1
Iné údaje: Bez zápisu					
981	1573/67	5	vybavovacia budova		1
Iné údaje: Bez zápisu					
982	1573/68	5	administratívna budova		1
Iné údaje: Bez zápisu					
983	1573/69	5	hangár		1
Iné údaje: Bez zápisu					
984	1573/70	5	dielenský prístavok		1
Iné údaje: Bez zápisu					
985	1573/71	5	sklad vodfka		1
Iné údaje: Bez zápisu					
986	1573/72	5	objekt veže		1

Iné údaje: Bez zápisu				
987	1573/73	5	techn.stredisko	1
Iné údaje: Bez zápisu				
988	1573/61	6	sklad LPH	1
Iné údaje: Bez zápisu				
989	1573/62	6	trafostanica TS-40	1
Iné údaje: Bez zápisu				
990	1379/3	6	trafostanica HTS	1
Iné údaje Zápis prístavby (GP č.1004/2005). R-87/07 v.z.630/08 Zápis G.p. č. 1560/94,Kolaudačné rozhodnutie č. ŠVS -411/93-Bá,R-760/10 v.z.377/10				
991	1388/118	6	trafostanica TS-30	1
Právny vzťah k pozemku parcelné číslo 1388/118 pod stavbou s.č. 991 nie je evidovaný na liste vlastníctva.				
Iné údaje: Bez zápisu				
993	1573/63	5	budova ZOOL	1
Iné údaje: Bez zápisu				
994	1573/64	5	budova	1
Iné údaje: Bez zápisu				
1096	1573/128	20	učebňa	1
Iné údaje: Bez zápisu				
1097	1573/125	20	nabíjacia stanica	1
Iné údaje: Bez zápisu				
1098	1573/105	20	budova	1
Iné údaje: Bez zápisu				
1100	1573/117	20	kyslíkárň	1
Iné údaje: Bez zápisu				
1101	1573/114	20	kotolňa	1
Iné údaje: Bez zápisu				
1102	1573/113	20	trafostanica	1
Iné údaje: Bez zápisu				
1103	1573/74	20	budova soc.zariadení	1
Iné údaje: Bez zápisu				
1124	1573/121	20	sklad	1
Iné údaje: Bez zápisu				
1125	1573/122	20	sklad	1
Iné údaje: Bez zápisu				

1126	1573/123	20	laboratórium		1
Iné údaje: Bez zápisu					
1221	1573/240	20	terminál pre cestujúcich		1
Iné údaje: Bez zápisu					
1222	1573/247	20	trafostanica		1
Iné údaje: Bez zápisu					
1233	1573/248	6	hangár		1
Iné údaje: Bez zápisu					
1423	1573/383	18	objekt - technologické miestnosti		1
Iné údaje: Bez zápisu					
1424	1573/385	18	trafostanica		1
Iné údaje: Bez zápisu					
1425	1573/386	15	administratívna budova		1
Iné údaje: Bez zápisu					
	1303/7	23	vodohospodársky objekt		1
Právny vzťah k pozemku parcelné číslo 1303/7 pod stavbou nie je evidovaný na liste vlastníctva.					
Iné údaje: Bez zápisu					
	1370/66	5	psinec		1
Iné údaje: Bez zápisu					
	1370/67	5	psinec		1
Iné údaje: Bez zápisu					

Legenda

Druh stavby

- 5 Budova letísk
- 6 Iná dopravná a telekomunikačná budova (budova prístavu, garáže, kryté parkovisko, budova na rádiové a televízne vysielanie a iné)
- 15 Administratívna budova
- 18 Budova technickej vybavenosti sídla (výmenníková stanica, budova na rozvod energií, čerpacia a prečerpávacia stanica, úpravňa vody, transformačná stanica a rozvodňa, budova vodojemu alebo čistiarne odpadových vôd a iné)
- 20 Iná budova
- 23 Inžinierska stavba

Umiestnenie stavby

- 1 Stavba postavená na zemskom povrchu

ČASŤ B: VLASTNÍCI A INÉ OPRÁVNENÉ OSOBY Z PRÁVA K NEHNUTEĽNOSTI

Vlastník

Poradové číslo	Titul, priezvisko, meno, rodné meno / Názov Miesto trvalého pobytu / Sídlo Dátum narodenia, rodné číslo / IČO / Iný identifikačný údaj	Spoluvlastnícky podiel
1	Letisko Košice - Airport Košice, a.s., 041 75, Košice, SR, (so sídlom Letisko Košice), IČO: 36579343	1/1
Titul nadobudnutia		
<p>Zápis nepeňažného vkladu -notárska zápisnica N152/2004,Nz 35010/2004 a zápis Rozhodnutia ministra dopravy ,pôšt a telekomunikácií číslo 51 zo 14.04.2004 R-89/2004-IV v.z.287/2004. Vyhlásenie vkladateľa o splatení nepeňažného vkladu V-9729/2005 zo dňa 26.10.2005. Rozhodnutie Správy Katastra Košice, Južná trieda 82, Košice č.X 190/2005 zo dňa 05.01.2006. Rozhodnutie nadobudlo právoplatnosť 01.02.2006. Kúpna zmluva V - 3186/06 zo dňa 29.05.2006 Zmena hranice, Rozhodnutie Správy katastra Košice č.H3/2005, zápis ZPMZ č. Po 0390 a zápis GP č. 11/02 - 176/08 Rozhodnutie o zmene hranice kat.územia Barca a kat. územia Šebastovce v okrese Košice IV Číslo: H2/2005 z 15.04.2008 v.z.305/08. Kúpna zmluva V-10247/2008 zo dňa 22.10.2008 Zápis GP č. 1164/2007, Z-5446/07 z 28.11.2007 - 396/09 Zápis GP č.1263/2008, Z-4253/2009 z 27.7.2009 - 438/09 Rozhodnutie o povolení vkladu Kúpnej zmluvy V-1669/2010 zo dňa 22.03.2010 Rozhodnutie Obvodného pozemkového úradu Košice-mesto Sp.zn.2010/01292-2-An o zmene druhu pozemku. Z-3004/10 zo dňa 18.5.2010 -282/10 Zápis stavieb. Z-4414/10 zo dňa 12.7.2010 - 405/10 Rozhodnutie o povolení vkladu Kúpnej zmluvy V-10456/2010 zo dňa 19.11.2010 Rozhodnutie OPÚ KE č.2011/01136-2-An Z 1312/11 - 201/11 Žiadosť o zápis parciel, GP č. 1521/2011, Kúpna zmluva č. 64/83-POZ/S-113 zo dňa 24.9.1983, Z-6624/2011 Rozsudok SR ,OS Košice II 27C 620/1999-802, v spojení s Rozsudkom KS v Košiciach 3Co/105/2010-853,Z-6650/2011 v.z.621/11 Žiadosť o zápis GP č.1595/11 Z 9097/11 - 60/12 Žiadosť o zápis stavby. Rozhodnutie o určení súpisného čísla Č.j.: 2012/23/71/To zo dňa 12.01.2012, Z-283/2012 v.z.129/12 Zápis GP č. 93/2011, Z-1824/13 v.z. 317/13 Rozhodnutie o povolení vkladu kúpnej zmluvy V-10449/2015 zo dňa 15.10.2015 - 849/15</p>		
Iné údaje		
<p>Zápis Geom. plánu č. 89/2005 Z-640/2008. tit. Nájomná mluva č. 4005/94-N na parc.č. 1368/3 z 1.8.2003 na dobu 5 rokov v prospech MOLD-TRADE, s.r.o., Rožňavská 21, 045 01 Moldava nad Bodvou, N-2/2003 v.z.429/03 Zápis prístavby (GP č.1004/2005). R-87/07 v.z.630/08 Zápis GP č.1112/2007 R-87/07 v.z.93/09 Zápis G.p. č. 1560/94,Kolaudačné rozhodnutie č. ŠVS -411/93-Bá,R-760/10 v.z.377/10 Žiadosť o zápis GP č. 1410/2010, doplnenie cestného okruhu na letisku Košice - II. etapa, R-761/2010 Zápis GP č. 350/2012 na oddelenie a majetkoprávne vysporiadanie parciel, R-2551/12 zo dňa 29.10.2012 v.z. 602/2012</p>		
Poznámky	K nehnuteľnosti	

Pozemok parc.č.1379/3 zast.pl.a nádv. o výmere 574 m2, -1573/46 zast.pl. a nádv. o výmere 98 m2, -1573/48 zast.pl.a nádv. o výmere 60 m2, -1573/65 zast.pl.a nádv.o výmere 140 m2, -1573/71 zast.pl.a nádv.o výmere 34 m2, -1573/72 zast.pl.a nádv. o výmere 249 m2, -1573/130 ost.pl. o výmere 5173 m2, -1573/203 zast.pl. a nádv. o výmere 52952 m2, -1573/205 ost.pl. o výmere 59708 m2, -1573/206 zast.pl. a nádv. o výmere 2191m2, -1573/207 ost.pl. o výmere 122743 m2, -1573/208 zast.pl. a nádv.o výmere 3686 m2, -1573/209 ost.pl. o výmere 100440 m2, -1573/210 zast.pl. a nádv. o výmere 6936 m2, -1573/211 ost.pl. o výmere 97464 m2, -1573/217 zast.pl. a nádv.o výmere 110942 m2, -1573/218 ost.pl. o výmere 195753 m2, -1573/219 zast.pl. a nádv. o výmere 533 m2, -1573/223 zast.pl. a nádv. o výmere 20687 m2, -1573/224 zast.pl.a nádv.o výmere 10705 m2, -1573/225 ost.pl. o výmere 13460 m2, -1573/226 ost.pl. o výmere 167641 m2, -1573/227 zast.pl.a nádv.o výmere 2154 m2, -1573/228 zast.pl. a nádv.o výmere 415 m2, -1573/229 zast.pl. a nádv.o výmere 42226 m2, -1573/230 ost.pl. o výmere 2109 m2, -1573/231 ost.pl. o výmere 497681 m2, stavby č.súpisné 979 na p.č.1573/65 trafostanica TS -10, - č.súpisné 990 na p.č.1379/3 trafostanica HTS, - č.súpisné 991 na p.č.1388/118 trafostanica TS 30,je prioritným infraštruktúrnym majetkom a podľa § 3 ods.1 zákona č.136/2004 Z.z. nemožno ním nakladať.	Parcela registra "C" č. 1303/5
---	-----------------------------------

Správca

Poradové číslo	Titul, priezvisko, meno, rodné meno / Názov Miesto trvalého pobytu / Sídlo Dátum narodenia, rodné číslo / IČO / Iný identifikačný údaj	K nehnuteľnosti K vlastníkovi
Neevidovaní		

Nájomca

Poradové číslo	Titul, priezvisko, meno, rodné meno / Názov Miesto trvalého pobytu / Sídlo Dátum narodenia, rodné číslo / IČO / Iný identifikačný údaj	K nehnuteľnosti K vlastníkovi
Neevidovaní		

Iná oprávnená osoba

Poradové číslo	Titul, priezvisko, meno, rodné meno / Názov Miesto trvalého pobytu / Sídlo Dátum narodenia, rodné číslo / IČO / Iný identifikačný údaj	K nehnuteľnosti K vlastníkovi
Neevidovaní		

ČASŤ C: ĎARCHY

K nehnuteľnosti K vlastníkovi	Obsah
----------------------------------	-------

Vlastník poradové číslo 1	Zriaďuje sa právo zodpovedajúce vecnému bremenu spočívajúce v práve uložiť ,umiestniť,zriadiť,viest',prevádzkovať' a užívať' Vodovodnú prípojku a Kanalizačnú prípojku na p.č. 1573/24, Pozemku povinného ,právo vstup a vjazd na pozemok povinného na účely zriadenia ,uvedenia do prevádzky ,prevádzkovania ,opravy a údržby Vodovodnej prípojky a Kanalizačnej prípojky v rozsahu vyznačenom v geom. pláne č.328/09, v prospech VALEO SLOVAKIA, s.r.o.,IČO: 35 893 427,k pozemku oprávneného parc.číslo 1368/10,Rozhodnutie o povolení vkladu vecného bremena V -7496/09 zo dňa 12.11.2009 v.z.536/09
Vlastník poradové číslo 1	Povinný z vecného bremena spočívajúceho v povinnosti vlastníka pozemkov parc. č.1573/1, 1573/14, 1573/81, 1573/84, 1573/231 trpieť vodovodné potrubie na svojom pozemku a umožnení oprávnenému z vecného bremena v nevyhnutnej miere prístup za účelom prevádzky, údržby, opravy, rekonštrukcie, revízie, poruchy verejného vodovodu v rozsahu vyznačenom v geometrickom pláne č. 122/2013 vyhotovenom GEOTEAM - M.Z., Löfflerova 2, Košice úradne overenom dňa 19.11.2013 pod č. 1138/2013 v prospech Východoslovenská vodárenska spoločnosť a.s., IČO: 36570460, Komenského 50, 042 48 Košice, V-5026/2015 zo dňa 05.06.2015 v.z. 436/15

Výpis je nepoužiteľný na právne úkony

MINISTERSTVO SPRAVODLIVOSTI SLOVENSKEJ REPUBLIKY

OBCHODNÝ REGISTER
NA INTERNETESlovensky  |  English

Výpis z Obchodného registra Okresného súdu Košice I

Tento výpis má len informatívny charakter a nie je použiteľný pre právne úkony !

Oddiel: Sa

Vložka číslo: 1289/V

Obchodné meno:	Letisko Košice - Airport Košice, a.s.	(od: 01.05.2004)
Sídlo:	Letisko Košice Košice IV 041 75	(od: 01.05.2004)
IČO:	36 579 343	(od: 01.05.2004)
Deň zápisu:	01.05.2004	(od: 01.05.2004)
Právna forma:	Akciová spoločnosť	(od: 01.05.2004)
Predmet činnosti:	prevádzkovanie letísk	(od: 01.05.2004)
	údržba prevádzkových plôch	(od: 01.05.2004)
	pozemná obsluha lietadiel	(od: 01.05.2004)
	poskytovanie služieb na vybavenie cestujúcich a nákladu	(od: 01.05.2004)
	zaistenie bezpečnostnej ochrany a verejného poriadku na letisku	(od: 01.05.2004)
	prevádzkovanie závodného hasičského útvaru	(od: 01.05.2004)
	poskytovanie technických služieb na ochranu osôb a majetku	(od: 01.05.2004)
	prevádzkovanie bezpečnostnej služby	(od: 01.05.2004)
	skladovanie okrem prevádzkovania verejného skladu (v oblasti obchodu a služieb)	(od: 01.05.2004)
	úschova a uskladňovanie batožín a prepravovaného tovaru	(od: 01.05.2004)
	predaj leteckých prepravných služieb	(od: 01.05.2004)
	prenájom nehnuteľností	(od: 01.05.2004)
	prenájom nehnuteľností spojených s poskytovaním iných než základných služieb - obstarávanie služieb spojených s prenájomom	(od: 01.05.2004)
	prenájom strojov a prístrojov bez obsluhujúceho personálu	(od: 01.05.2004)
	prenájom dopravných prostriedkov a mechanizmov	(od: 01.05.2004)
	prevádzkovanie colného skladu	(od: 01.05.2004)
	prevádzkovanie daňového skladu	(od: 01.05.2004)
	činnosť colného deklaranta	(od: 01.05.2004)
	prevádzkovanie garáží a odstavných plôch	(od: 01.05.2004)
	sprostredkovateľská činnosť	(od: 01.05.2004)
	reklamná a propagačná činnosť v rozsahu voľnej živnosti	(od: 01.05.2004)
	kúpa tovaru za účelom jeho predaja konečnému spotrebiteľovi	

	(maloobchod)	(od: 01.05.2004)
	kúpa tovaru za účelom jeho predaja iným prevádzkovateľom živnosti (veľkoobchod)	(od: 01.05.2004)
	cestná motorová doprava (vnútroštátna nepravidelná autobusová doprava, vnútroštátna nákladná cestná doprava, vnútroštátna taxislužba)	(od: 01.05.2004)
	osobná cestná doprava s výnimkou vnútroštátnej taxislužby a autobusovej dopravy	(od: 01.05.2004)
	medzinárodná cestná nepravidelná autobusová doprava	(od: 01.05.2004)
	opravy cestných motorových vozidiel	(od: 01.05.2004)
	zaistenie projektovej a inžinierskej činnosti	(od: 01.05.2004)
	geodetické a kartografické činnosti	(od: 01.05.2004)
	výroba tepla, rozvod elektriny, rozvod tepla a rozvod plynu	(od: 01.05.2004)
	dodávka a odvod úžitkovej vody	(od: 01.05.2004)
	vedenie účtovníctva	(od: 13.09.2012)
	prevádzkovanie cestovnej kancelárie	(od: 10.02.2016)
Štatutárny orgán:	predstavenstvo	(od: 01.05.2004)
	<u>Ing. Tomáš Jančuš</u> , PhD. - člen Sládkovičova 3077/72 Košice 040 01 Vznik funkcie: 06.02.2017	(od: 06.02.2017)
	<u>Ing. Štefan Fedák</u> Irkutská 1400/16 Košice - Nad Jazerom 040 12 Vznik funkcie: 19.05.2020	(od: 02.07.2020)
	<u>Michael Tmej</u> - predseda Karl Bodingbauerstrasse 30 Korneuburg 2100 Rakúska republika Vznik funkcie: 06.02.2017	(od: 06.02.2017)
Konanie menom spoločnosti:	V mene spoločnosti konajú a podpisujú spoločne najmenej dvaja členovia predstavenstva. Podpisovanie za spoločnosť sa vykonáva tak, že k vytlačenému alebo napísanému názvu spoločnosti, menám a funkciám v predstavenstve podpisujúci pripoja svoj podpis.	(od: 01.05.2004)
Základné imanie:	31 140 890 EUR Rozsah splatenia: 31 140 890 EUR	(od: 04.05.2013)
Akcie:	Počet: 393 Druh: kmeňové Podoba: zaknihované Forma: akcie na meno Menovitá hodnota: 30 EUR	(od: 05.08.2009)
	Počet: 1731 Druh: kmeňové Podoba: zaknihované Forma: akcie na meno Menovitá hodnota: 17 980 EUR	(od: 04.05.2013)
	Počet: 520 Druh: kmeňové Podoba: zaknihované Forma: akcie na meno Menovitá hodnota: 11 EUR	(od: 04.05.2013)
Dozorná rada:	<u>Helena Čakanišínová</u> Krosnianska 696/39 Košice - Dargovských hrdinov 040 22 Vznik funkcie: 01.03.2017	(od: 28.04.2017)
	<u>Ing. Eva Vacová</u> Československých parašutistov 261/27 Bratislava 831 03 Vznik funkcie: 14.06.2017	(od: 27.07.2017)

Ing. Tíbor Szűcs Jesenského 1590/18 Košice - Staré Mesto 040 01 Vznik funkcie: 14.06.2017	(od: 27.07.2017)
Ing. Lucia Kočišová Ondavská 448/7 Košice 040 01 Vznik funkcie: 01.05.2019	(od: 09.08.2019)
Marta Kováčová 237 Bukovec 044 20 Vznik funkcie: 01.05.2019	(od: 09.08.2019)
Ing. Marta Horváthová Bazalková 239/9 Košice - mestská časť Šebastovce 040 17 Vznik funkcie: 02.12.2020	(od: 21.01.2021)
Mag. Eva-Maria Sonnleitner Wehlstraße 42/4/10 Wien 1200 Rakúska republika Vznik funkcie: 02.12.2020	(od: 21.01.2021)
Mag. Karl Dandler Markt 340 Kirchberg am Wechsel 2880 Rakúska republika Vznik funkcie: 02.12.2020	(od: 21.01.2021)
Dkfm. Heinz Lachinger, MBA Guglgasse 8/4/116 Wien 1110 Rakúska republika Vznik funkcie: 02.12.2020	(od: 21.01.2021)

Dátum aktualizácie
údajov: 15.04.2021
Dátum výpisu: 16.04.2021

[O obchodnom registri SR](#) | [Návod na používanie ORI](#) | [Naša adresa](#)
[Vyhľadávanie podľa : obchodného mena](#) | [identifikačného čísla](#)
[sídla](#) | [spisovej značky](#) | [priezviska a mena osoby](#)

[Aktuálne zmeny](#) | [Oprava údajov štatutárov](#) | [Kontakty na registrové súdy](#)
[Formuláre na podávanie elektronických návrhov na zápis do OR](#)
[Zoznam osôb, ktoré môžu byť vymazané \(§768s OBZ\)](#)

Príloha č. 3 k nájomnej zmluve č. 20/20

Špecifikácia prenajatých priestorov

Na základe zmluvy, ktorej prílohou je tento zápis, poskytuje prenajímateľ nájomcovi užívanie nasledovných nebytových priestorov:

a) Objekt „Dielenský prístavok“:

P. č.	Predmet užívania	m ²	EUR/m ² /rok	EUR/rok
1.	Briefing	10	53,75	537,50
	SPOLU	10	x	537,50

b) Objekt „Veža“:

P. č.	Predmet užívania	m ²	EUR/m ² /rok	EUR/rok
6.	Slabop. rozvod	10	43,-	430,-
	SPOLU	10	x	430,-

Nájomné platené mesačne vopred **80,625 EUR**.

V Košiciach dňa

.....

Ing. Štefan Fedák
člen predstavenstva
Letisko Košice – Airport Košice, a.s.

.....

Ing. Tomáš Jančuš, PhD.
člen predstavenstva
Letisko Košice – Airport Košice, a.s.

V Bratislave dňa

.....

Ing. Mgr. Martin Kabát, PhD., MBA
riaditeľ
LPS SR, š. p.

.....

Príloha č. 4 k nájomnej zmluve č. 20/20

Špecifikácia odberov vody a elektrickej energie

Na základe zmluvy, ktorej prílohou je tento zápis, poskytuje prenajímateľ nájomcovi dodávku vody a elektrickej energie za nasledovných podmienok:

Elektrická energia

Odborné miesto: 1.km – VOR –TS50

Číslo elektromera: 15252676

Produkt VSE	C2/DMP1/32
Stála mesačná platba	0,7500 €/mesiac
Cena za 1 MWh	58,1877 €/MWh
Prístup do distribučnej siete	21,7824 €/mesiac
Distribúcia vrátane prenosu	0,0327 €/kWh
Cena za distribučné straty	0,008771 €/kWh
Systémové služby	0,00621210 €/kWh
Prevádzkovanie systému	0,02362100 €/kWh
Odvod do NJF	0,0032700 €/kWh

Uvedené ceny sú bez DPH.

V Košiciach dňa

V Bratislave dňa

Ing. Štefan Fedák
člen predstavenstva
Letisko Košice – Airport Košice, a.s.

Ing. Mgr. Martin Kabát, PhD., MBA
riaditeľ
LPS SR, š. p.

Ing. Tomáš Jančuš, PhD.
člen predstavenstva
Letisko Košice – Airport Košice, a.s.

Príloha č. 5 k nájomnej zmluve č. 20/20**Špecifikácia prenajatých pozemkov a špecifikácia vyvolaných nákladov**

Na základe zmluvy, ktorej prílohou je tento zápis, poskytuje prenajímateľ nájomcovi užívanie nasledovných pozemkov:

P. č.	Predmet užívania	Parcela číslo	LV č.	m²	Nájomné v EUR/m²/rok	Nájomné spolu v EUR/rok
1.	Pozemok pod obslužnou komunikáciou k LPS - južná časť (1 km-L,MM), na ktorom je umiestnená bunka a antény vo vlastníctve LPS	845/3	246	10,10	0,03	0,32
2.	Pozemok vedľa obslužnej komunikácie – JZ časť (ILS - GP), na ktorom je umiestnená bunka a antény vo vlastníctve LPS	1119/2	197	10,60	0,03	0,34
3.	Pozemok za VPD – severná časť (ILS-LLZ), na ktorom sú umiestnené bunky a anténny systém vo vlastníctve LPS	1573/231	85	40,10	0,03	1,28
4.	Pozemok vedľa rolovacej dráhy E, na ktorom je umiestnený sekundárny radar TAR/SRE vo vlastníctve LPS	1573/75 1573/213	85	1260,00	0,03	40,32
5.	Pozemok za VPD – severná časť (D-VOR) vo vlastníctve LPS	1573/10	85	1600,00	0,03	51,20
6.	Zastavaný pozemok pri veži, na ktorom je umiestnený objekt „NON STOP“ vo vlastníctve LPS	1573/46	85	97,76	6,81	666,75
	SPOLU	x	x	2997,86	X	759,21

Nájomné za pozemky platené mesačne vopred: **63,27 EUR.**




P. č.	Popis vyvolaných nákladov	Celková výška vyvolaných nákladov v EUR/rok
1.	Uzatvorenie nájomnej zmluvy č. 123/2019 na pozemok zapísaný v KN na LV č. 1253 parc. č. 3154, 3155 kat. územie Barca v celkovej výmere 222 m2	440,-


V Košiciach dňa



1




Ing. Stefan Fedák
člen predstavenstva
Letisko Košice – Airport Košice, a.s.



Ing. Tomáš Jančuš, PhD.
člen predstavenstva
Letisko Košice – Airport Košice, a.s.

V Bratislave dňa



Ing. Mgr. Martin Kabát, PhD., MBA
riaditeľ
LPS SR, š. p.