

<b>MESTO VRÁBLE</b> Mestský úrad vo Vrábľoch	
Dátum: <b>16. JÚN 2022</b>	
Podacie číslo: <b>14 412/22</b>	ZH <b>MA 41</b>
Číslo spisu: <b>1355/22-2</b>	LU <b>A-50</b>
Prílohy/lišty:	Vybávajú: <b>1/1</b>

č. 643/2022

## ZMLUVA

### o uzavretí budúcej zmluvy o zriadení vecného bremena

I.	Mesto Vrábľe
sídlo:	Hlavná 1221/36, 952 01 Vrábľe
IČO:	00 308 641
konajúca:	Ing. Tibor Tóth, primátor
ako budúci povinný z vecného bremena na strane jednej (ďalej len „ <b>Budúci povinný</b> “)	

a

I.	CEHIP s.r.o.
sídlo:	Doležalova 1, 949 01 Nitra
IČO:	36 757 179
zapísaná:	Obchodný register Okresného súdu Nitra, Oddiel: Sro, Vložka č.:19676/N
konajúca:	Alex Hubrecht, prokurista
ako budúci oprávnený z vecného bremena na strane druhej (ďalej len „ <b>Budúci oprávnený</b> “ a spolu s Budúcimi povinným ďalej len „ <b>Zmluvné strany</b> “)	

*uzatvárajú podľa ust. § 50a Občianskeho zákonníka túto*

**zmluvu o uzavretí budúcej zmluvy o zriadení vecného bremena (ďalej len „Zmluva“):**

#### Preambula Úvodné ustanovenia

**1.** Budúci povinný je výlučným vlastníkom nehnuteľností v podiele 1/1 vzhľadom k celku zapísaných v katastri nehnuteľností v Slovenskej republike Okresného úradu Nitra, katastrálny odbor, okres Nitra, obec Vrábľe, ako:

- a) pozemok parc. č. 4794/2, parcela registra „C“ – zastavená plocha a nádvorie o celkovej výmere 2006 m<sup>2</sup>, na liste vlastníctva č. 2298, v katastrálnom území Vrábľe,
- b) pozemok parc. č. 4794/1, parcela registra „C“ – zastavená plocha a nádvorie o celkovej výmere 742 m<sup>2</sup>, na liste vlastníctva č. 2298, v katastrálnom území Vrábľe,
- c) pozemok parc. č. 4353, parcela registra „C“ – zastavená plocha a nádvorie o celkovej výmere 277 m<sup>2</sup>, na liste vlastníctva č. 625, v katastrálnom území Horný Ohaj, (ďalej len „**Nehuteľnosti 1**“).

**2.** Budúci oprávnený je výlučným vlastníkom nehnuteľností v podiele 1/1 vzhľadom k celku zapísaných v katastri nehnuteľností v Slovenskej republike, Okresného úradu Nitra, katastrálny odbor, okres Nitra, obec Vrábľe, ako:

- a) pozemok parcelné číslo 3635/19, parcela registra „E“ – orná pôda o výmere 10120 m<sup>2</sup>, na liste vlastníctva č. 1040, v katastrálnom území Horný Ohaj,
- b) pozemok parcelné číslo 3635/20, parcela registra „E“ – orná pôda o výmere 5762 m<sup>2</sup>, na liste vlastníctva č. 1040, v katastrálnom území Horný Ohaj,
- c) pozemok parcelné číslo 3635/22, parcela registra „E“ – orná pôda o výmere 4756 m<sup>2</sup>, na liste vlastníctva č. 1040, v katastrálnom území Horný Ohaj,
- d) pozemok parcelné číslo 6304/34, parcela registra „E“ – orná pôda o výmere 123 m<sup>2</sup>, na liste vlastníctva č. 1040, v katastrálnom území Horný Ohaj,
- e) pozemok parcelné číslo 6304/35, parcela registra „E“ – orná pôda o výmere 100 m<sup>2</sup>, na liste vlastníctva č. 1040, v katastrálnom území Horný Ohaj,
- f) pozemok parcelné číslo 6304/36, parcela registra „E“ – orná pôda o výmere 102 m<sup>2</sup>,

na liste vlastníctva č. 1040, v katastrálnom území Horný Ohaj,  
g) pozemok parcelné číslo 3635/88, parcela registra „C“ – orná pôda o výmere 5508 m<sup>2</sup>,  
na liste vlastníctva č. 1040, v katastrálnom území Horný Ohaj,  
h) pozemok parcelné číslo 4795/7, parcela registra „C“ – zastavená plocha a nádvorie  
o výmere 167 m<sup>2</sup>, na liste vlastníctva č. 4752, v katastrálnom území Vrábľa,  
i) pozemok parcelné číslo 3635/22, parcela registra „E“ – orná pôda o výmere 880 m<sup>2</sup>,  
na liste vlastníctva č. 4752, v katastrálnom území Vrábľa,  
j) pozemok parcelné číslo 6304/34, parcela registra „E“ – orná pôda o výmere 17 m<sup>2</sup>, na  
liste vlastníctva č. 4752, v katastrálnom území Vrábľa,  
k) pozemok parcelné číslo 6304/33, parcela registra „E“ – orná pôda o výmere 182 m<sup>2</sup>,  
na liste vlastníctva č. 4752, v katastrálnom území Vrábľa,  
(ďalej len „**Nehnutelnosti 2**“).

## **Článok I. Uzavretie budúcej zmluvy**

**1.** Zmluvné strany sa zaväzujú, že na základe písomnej výzvy Budúceho oprávneného adresovanej Budúcemu povinnému v lehote do 1 rokov odo dňa právoplatnej kolaudácie stavby „CEHIP PART III“, resp. sietí pre „CEHIP PART III“ uzavrú zmluvu o zriadení vecného bremena s dohodnutým obsahom podľa prílohy č. 1 Zmluvy v lehote do 15 dní od doručenia výzvy, pričom Budúci oprávnený navrhne miesto, dátum a čas uzatvorenia zmluvy o zriadení vecného bremena (ďalej len „**Budúca zmluva**“), predmetom ktorej bude zriadenie bezodplatného časovo neobmedzeného (t.j. na dobu neurčitú) vecného bremena v prospech Budúceho oprávneného a každého ďalšieho vlastníka Nehnutelností 2 spočívajúceho:

a) práve vstupu, prechodu peši a prejazdu všetkými osobnými a nákladnými motorovými vozidlami a inými spôsobmi a prostriedkami, a to všetko 7 dní v týždni, 24 hod. denne Zmluvy v rozsahu cez Nehnutelnosti 1 podľa prílohy číslo 2;

b) v práve vybudovania, uloženia, prevádzky, opravy a údržby inžinierskych sietí: dažďové kanalizačné vedenie, splaškové kanalizačné vedenie, vodovodné vedenie, plynové vedenie, dátové, telefónne a optické vedenie, elektrické VN a NN vedenie v trase podľa prílohy číslo 2 Zmluvy, ako aj v práve k prístupu k inžinierskym sieťam: dažďové kanalizačné vedenie, splaškové kanalizačné vedenie, vodovodné vedenie, plynové vedenie, dátové, telefónne a optické vedenie, elektrické VN a NN vedenie za účelom vybudovania, uloženia, prevádzky, opráv a údržby inžinierskych sietí: dažďové kanalizačné vedenie, splaškové kanalizačné vedenie, vodovodné vedenie, plynové vedenie, dátové, telefónne a optické vedenie, elektrické VN a NN vedenie v rozsahu podľa prílohy číslo 2 Zmluvy (7 dní v týždni, 24 hod. denne) cez Nehnutelnosti 1,

pričom po zhotovení inžinierskych sietí bude vyhotovený geometrický plán v rozsahu zameraného skutkového stavu: podzemné dažďové kanalizačné vedenie, podzemné splaškové kanalizačné vedenie, podzemné vodovodné vedenie, podzemné plynové vedenie, podzemné dátové vedenie, podzemné elektrické VN a NN vedenie.

## **Článok II. Obsah Budúcej zmluvy**

**1.** Zmluvné strany sa dohodli, že uzatvoria Budúcu zmluvu v znení, ktorá je prílohou č. 1 Zmluvy. Nevyplnené ustanovenia Budúcej zmluvy budú Zmluvnými stranami doplnené podľa skutočného stavu v čase podpisu Budúcej zmluvy. Do ustanovení Budúcej zmluvy budú doplnené aj všetky vecné bremená, ktoré vzniknú do podpisu Budúcej zmluvy, a ktoré sú právami zodpovedajúcimi vecným bremenám ako aj Nehnutelnosti 2 vo vlastníctve Budúceho oprávneného v čase uzatvorenia Budúcej zmluvy.

## **Článok III. Ďalšie práva a povinnosti zmluvných strán**

1. Budúci povinný sa zaväzuje, že neuzavrie žiadnu takú zmluvu, ktorou by sa zaviazal previesť Nehnutelnosti 1 na inú osobu, ktorá by neuzavrela s Budúcim oprávneným Budúcu zmluvu.

#### Článok IV. Doručovanie

1. Každá zo zmluvných strán sa zaväzuje oznámiť druhej zmluvnej strane všetky údaje a informácie potrebné na uplatnenie všetkých práv vyplývajúcich zo Zmluvy.

2. Zmluvné strany sa dohodli, že povinnosť doručiť písomnosť podľa tejto Zmluvy sa považuje v konkrétnom prípade za splnenú dňom prevzatia písomnosti alebo odmietnutím túto písomnosť prevziať druhou Zmluvnou stranou. Ak sa v prípade doručovania prostredníctvom poštového podniku vráti doručovaná zásielka ako nedoručená alebo nedoručiteľná, považuje sa takáto zásielka za doručenú tretím dňom odo dňa uloženia zásielky na poštovom podniku.

#### Článok V. Spoločné a záverečné ustanovenia

1. Zmena Zmluvy je možná len písomnou dohodou Zmluvných strán.

2. Vo veciach neupravených Zmluvou sa zmluvný vzťah medzi zmluvnými stranami riadi príslušnými ustanoveniami právnych predpisov.

3. Ak niektorá zo zmluvných strán nie je schopná plniť svoje povinnosti v zmysle Zmluvy z dôvodu, ktorý je mimo vôle oboch zmluvných strán (vyššia moc), takéto neplnenie povinností sa nebude považovať za porušenie Zmluvy. Udalosti z vyššej moci sú všetky okolnosti, ktoré nie sú ovplyvniteľné zmluvnou stranou (napr. vojna, celoštátny štrajk, zemetrasenie, povodeň, požiar, teroristický čin, nečinnosť štátnych orgánov, prebiehajúce dedičské konanie atď.) a ktoré nenastanú z vôle zmluvných strán, a ktoré priamo bránia dotknutej zmluvnej strane vo výkone povinností v zmysle Zmluvy. Ak sa zmluvné strany nedohodnú inak, časové ohraničenia uvedené v Zmluve budú posunuté primerane k trvaniu udalosti vyššej moci.

4. Zmluva je vyhotovená v dvoch rovnopisoch, v jednom pre Budúceho povinného a v jednom pre Budúcich oprávnených.

5. Zmluva nadobúda platnosť a účinnosť dňom jej podpísania Zmluvnými stranami.

6. Zmluvné strany vyhlasujú, že si Zmluvu riadne prečítali a potvrdzujú, že je zrozumiteľná a určitá a vyjadruje ich skutočnú, slobodnú a vážnu vôľu, nie je uzatvorená v tiesni za nápadne nevýhodných podmienok a na znak súhlasu ju vlastnoručne podpísali.

Vo Vráblöch, dňa 12.5.2022 .....

**Budúci povinný:**



Ing. Tibor Tóth  
primátor  
Mesto Vrábľa



**Budúci oprávnený:**



Alex Hubrechl  
prokurista  
CEHIP s.r.o.

## Príloha č. 1

**Zmluva o zriadení vecného bremena**

<b>I.</b>	<b>Mesto Vráble</b>
sídlo:	Hlavná 1221/36, 952 01 Vráble
IČO:	00 308 641
konajúca:	Ing. Tibor Tóth, primátor
ako povinný z vecného bremena na strane jednej (ďalej len „ <b>Povinný</b> “)	

a

<b>I.</b>	<b>CEHIP s.r.o.</b>
sídlo:	Doležalova 1, 949 01 Nitra
IČO:	36 757 179
zapísaná:	Obchodný register Okresného súdu Nitra, Oddiel: Sro, Vložka č.:19676/N
konajúca:	Alex Hubrecht, prokurista
ako oprávnený z vecného bremena na strane druhej (ďalej len „ <b>Oprávnený</b> “ a spolu s Povinným ďalej len „ <b>Zmluvné strany</b> “)	

uzatvárajú v zmysle ust. § 151n a nasl. Občianskeho zákonníka túto

**zmluvu o zriadení vecného bremena (ďalej len „Zmluva“):**

**Článok I.**  
**Úvodné ustanovenie**

**1.** Povinný je výlučným vlastníkom nehnuteľností v podiele 1/1 vzhľadom k celku zapísaných v katastri nehnuteľností v Slovenskej republike Okresného úradu Nitra, katastrálny odbor, okres Nitra, obec Vráble, ako:

- a) pozemok parc. č. 4794/2, parcela registra „C“ – zastavená plocha a nádvorie o celkovej výmere 2006 m<sup>2</sup>, na liste vlastníctva č. 2298, v katastrálnom území Vráble,
- b) pozemok parc. č. 4794/1, parcela registra „C“ – zastavená plocha a nádvorie o celkovej výmere 742 m<sup>2</sup>, na liste vlastníctva č. 2298, v katastrálnom území Vráble,
- c) pozemok parc. č. 4353, parcela registra „C“ – zastavená plocha a nádvorie o celkovej výmere 277 m<sup>2</sup>, na liste vlastníctva č. 625, v katastrálnom území Horný Ohaj, (ďalej len „**Nehuteľnosti 1**“).

**2.** Oprávnený je výlučným vlastníkom nehnuteľností v podiele 1/1 vzhľadom k celku zapísaných v katastri nehnuteľností v Slovenskej republike, Okresného úradu Nitra, katastrálny odbor, okres Nitra, obec Vráble, ako:

- a) pozemok parcelné číslo 3635/19, parcela registra „E“ – orná pôda o výmere 10120 m<sup>2</sup>, na liste vlastníctva č. 1040, v katastrálnom území Horný Ohaj,
- b) pozemok parcelné číslo 3635/20, parcela registra „E“ – orná pôda o výmere 5762 m<sup>2</sup>, na liste vlastníctva č. 1040, v katastrálnom území Horný Ohaj,
- c) pozemok parcelné číslo 3635/22, parcela registra „E“ – orná pôda o výmere 4756 m<sup>2</sup>, na liste vlastníctva č. 1040, v katastrálnom území Horný Ohaj,
- d) pozemok parcelné číslo 6304/34, parcela registra „E“ – orná pôda o výmere 123 m<sup>2</sup>, na liste vlastníctva č. 1040, v katastrálnom území Horný Ohaj,
- e) pozemok parcelné číslo 6304/35, parcela registra „E“ – orná pôda o výmere 100 m<sup>2</sup>, na liste vlastníctva č. 1040, v katastrálnom území Horný Ohaj,
- f) pozemok parcelné číslo 6304/36, parcela registra „E“ – orná pôda o výmere 102 m<sup>2</sup>, na liste vlastníctva č. 1040, v katastrálnom území Horný Ohaj,
- g) pozemok parcelné číslo 3635/88, parcela registra „C“ – orná pôda o výmere 5508 m<sup>2</sup>, na liste vlastníctva č. 1040, v katastrálnom území Horný Ohaj,

- h) pozemok parcelné číslo 4795/7, parcela registra „C“ – zastavená plocha a nádvorie o výmere 167 m<sup>2</sup>, na liste vlastníctva č. 4752, v katastrálnom území Vrábľa,  
i) pozemok parcelné číslo 3635/22, parcela registra „E“ – orná pôda o výmere 880 m<sup>2</sup>, na liste vlastníctva č. 4752, v katastrálnom území Vrábľa,  
j) pozemok parcelné číslo 6304/34, parcela registra „E“ – orná pôda o výmere 17 m<sup>2</sup>, na liste vlastníctva č. 4752, v katastrálnom území Vrábľa,  
k) pozemok parcelné číslo 6304/33, parcela registra „E“ – orná pôda o výmere 182 m<sup>2</sup>, na liste vlastníctva č. 4752, v katastrálnom území Vrábľa,  
(ďalej len „**Nehnutelnosti 2**“).

## **Článok II. Predmet Zmluvy**

**1.** Zmluvné strany sa dohodli na zriadení bezodplatného časovo neobmedzeného (t.j. na dobu neurčitú) vecného bremena v prospech Oprávneného a každého ďalšieho vlastníka Nehnutelností 2 spočívajúceho v práve:

a) práve vstupu, prechodu peši a prejazdu všetkými osobnými a nákladnými motorovými vozidlami a inými spôsobmi a prostriedkami, a to všetko 7 dní v týždni, 24 hod. denne Zmluvy cez Nehnutelnosti 1;

b) v práve vybudovania, uloženia, prevádzky, opravy a údržby inžinierskych sietí: dažďové kanalizačné vedenie, splaškové kanalizačné vedenie, vodovodné vedenie, plynové vedenie, dátové, telefónne a optické vedenie, elektrické VN a NN vedenie v trase podľa prílohy číslo 2 Zmluvy, ako aj v práve k prístupu k inžinierskym sieťam: dažďové kanalizačné vedenie, splaškové kanalizačné vedenie, vodovodné vedenie, plynové vedenie, dátové, telefónne a optické vedenie, elektrické VN a NN vedenie za účelom vybudovania, uloženia, prevádzky, opráv a údržby inžinierskych sietí: dažďové kanalizačné vedenie, splaškové kanalizačné vedenie, vodovodné vedenie, plynové vedenie, dátové, telefónne a optické vedenie, elektrické VN a NN vedenie (7 dní v týždni, 24 hod. denne) cez Nehnutelnosti 1,

v rozsahu vyznačenom v geometrickom pláne vyhotovenom dňa ..... Ing. číslo ....., mapový list č. ...., ktorý autorizačne overil dňa ..... Ing., autorizovaný geodet a kartograf, a ktorý bol následne úradne overený Okresným úradom Nitra, katastrálny odbor dňa ..... pod číslom .....

## **Článok III. Osobitné dojednania Zmluvných strán**

**1.** Zmluvné strany prehlasujú, že ich zmluvná voľnosť nie je ničím obmedzená a nie sú im známe žiadne okolnosti, ktoré by túto voľnosť obmedzovali.

**2.** Zmluvné strany prehlasujú, že ich vlastnícke právo k Nehnutelnostiam nie je ničím obmedzené a na Nehnutelnostiach neviaznu žiadne záložné práva, vecné bremená, ťarchy, dlhy, nájomné práva a ani žiadne iné práva (nároky) tretích osôb s výnimkou tiarch a poznámok zapísaných na liste vlastníctva v čase podpis Zmluvy ako aj v čase vkladu vecného bremena k Nehnutelnostiam 1.

**3.** Zmluvné strany prehlasujú, že im nie sú známe žiadne okolnosti, ktoré by mali za následok neplatnosť Zmluvy, alebo by mohli ohroziť platnosť Zmluvy alebo riadne plnenie ich povinností a záväzkov podľa Zmluvy.

**4.** Ak sa preukáže nepravdivosť niektorého z vyhlásení daného niektorou Zmluvnou stranou v Zmluve alebo ak niektorá Zmluvná strana poruší niektorú z povinností uvedených v Zmluve, zaväzuje sa nahradiť druhej Zmluvnej strane škodu v celom rozsahu, ktorá dotknutej strane vznikla. Právo dotknutej Zmluvnej strany odstúpiť od Zmluvy tým nie je dotknuté.

## **Článok IV. Nadobudnutie vecného bremena**

**1.** Zmluvné strany sa dohodli, že návrh na vklad vecného bremena v prospech

Oprávneného do katastra nehnuteľností na základe Zmluvy podajú Okresnému úradu Nitra, katastrálnemu odboru zmluvné strany bez zbytočného odkladu po podpise Zmluvy, pričom na podanie návrhu je oprávnená každá zo Zmluvných strán samostatne.

**2.** Zmluvné strany berú na vedomie, že podpísaním Zmluvy sú svojimi zmluvnými prejavmi viazané.

**3.** Zmluvné strany berú na vedomie, že vecné bremeno nadobudne Oprávnený až vkladom do katastra nehnuteľností, vedeného Okresným úradom Nitra, katastrálny odbor a právne účinky vkladu do katastra nehnuteľností vznikajú na základe právoplatného rozhodnutia Okresného úradu Nitra, katastrálny odbor o jeho povolení.

### **Článok V. Záverečné ustanovenia**

**1.** Zmluvné strany podpisom Zmluvy zároveň potvrdzujú, že sú oprávnené s Nehnuteľnosťami, na ktorých sa zriaďujú vecné bremená disponovať, právny úkon je urobený v predpísanej forme, prejavy vôle sú hodnoverné, dostatočne zrozumiteľné a ich zmluvná voľnosť nie je ničím obmedzená.

**2.** Zmena Zmluvy je možná len písomnou dohodou Zmluvných strán.

**3.** Vo veciach neupravených Zmluvou sa zmluvný vzťah spravuje príslušnými ustanoveniami všeobecne záväzných právnych predpisov.

**4.** Zmluva je vyhotovená v piatich rovnopisoch, a to dva rovnopisy pre Okresný úrad Prešov, katastrálny odbor, jeden rovnopis pre Povinného, jeden rovnopis pre Oprávneného v 1. rade a jeden rovnopis pre Oprávneného v 2. rade.

**5.** Zmluva nadobúda platnosť a účinnosť dňom jej podpisu Zmluvnými stranami. Účinky vkladu vecného bremena nastávajú dňom právoplatnosti rozhodnutia Okresného úradu Nitra, katastrálny odbor o povolení vkladu vecného bremena v prospech Oprávneného do katastra nehnuteľností v Slovenskej republike.

**6.** Zmluvné strany vyhlasujú, že si Zmluvu riadne prečítali a potvrdzujú, že Zmluva je zrozumiteľná a určitá a vyjadruje ich skutočnú, slobodnú a vážnu vôľu, nie je uzatvorená v tiesni za nápadne nevýhodných podmienok a na znak súhlasu ju vlastnoručne podpísali.

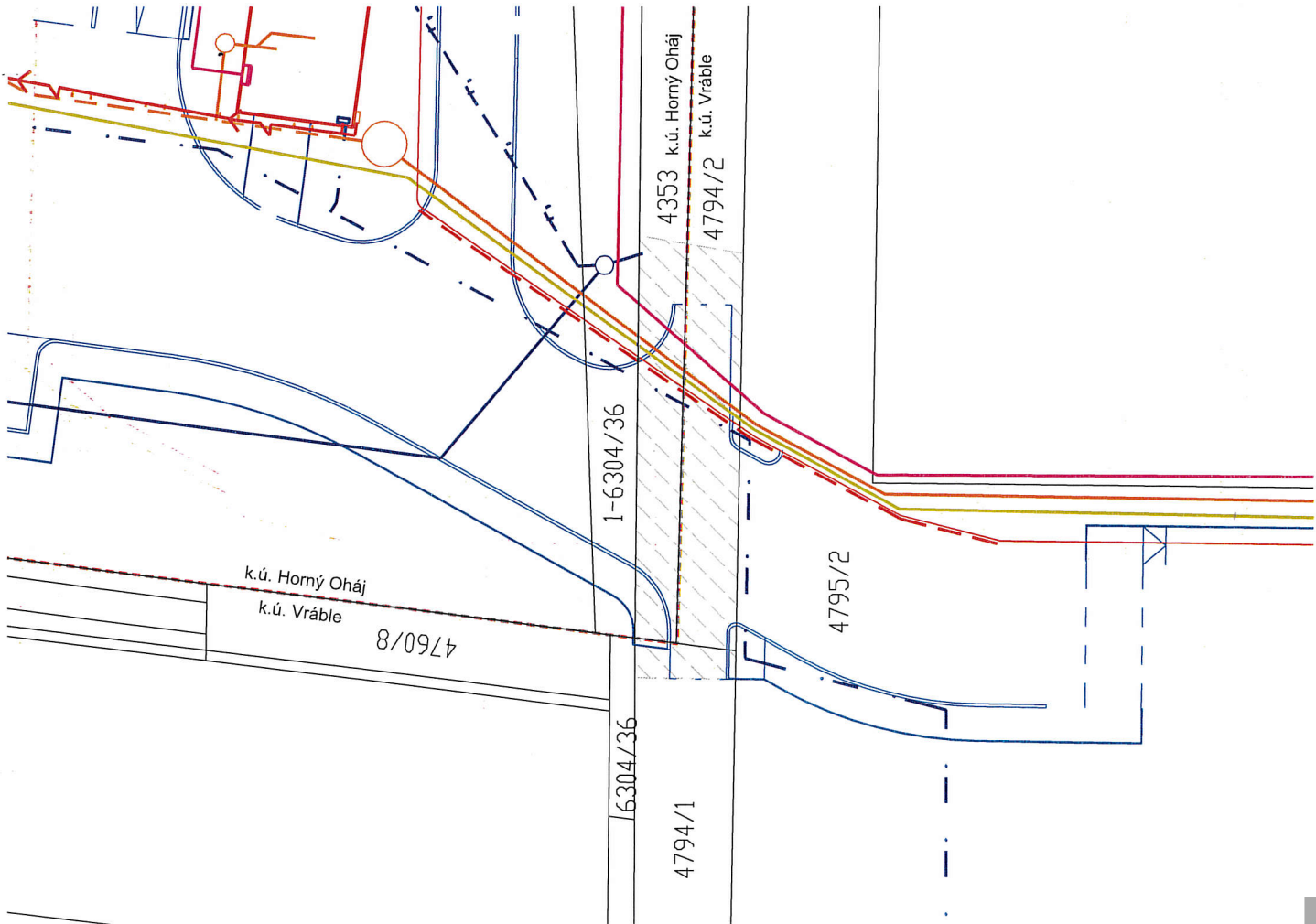
Vo Vrábľoch, dňa .....

**Povinný:**






\_\_\_\_\_  
**Ing. Tibor Tóth**  
primátor  
Mesto Vrábľa

**Oprávnený:**







\_\_\_\_\_  
prokurista  
CEHIP s.r.o.

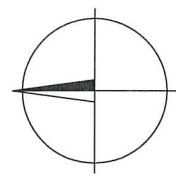


**LEGENDA:**


-  Objekty navrhovaných hál CEHIP Part III/ New halls CEHIP Part III
-  SO 104 Dopravné prepojenie CEHIP II a CEHIP III / Traffic connectio CEHIP II and CEHIP III
-  Parceley registra "C" / Plots cadaster register "C"
-  Katastrálna hranica / Cadaster border
-  Plocha vecného bremena / Area of the easement

**NAVRHOVANÉ INŽINIERSKE SIETE:**

-  SO 404 Areálová kanalizácia dažďová / Storm water sewerage piping (Napojenie do verejnej kanalizácie/ Connection to public sewer)
-  SO 403 Areálová kanalizácia splašková - prípojka / Site sewage waters + connection (Výtlak splaškovej kanalizácie / Pupmed waste water sewage)
-  SO 303 Areálový vodovod + prípojka / Drinking water supply
-  SO 504 Areolový rozvod plynu/ Site gas distribution
-  SO 603 Areálové VN rozvody VN / Site high voltage distribution
-  SO 653 Areálový datový rozvod / Data connection



±0,000 = 143,90 m n.m. Výškový systém BPV

Investor: CEHIP s.r.o. Doležalova 1 949 01 Nitra	Inžinierska organizácia: VIRTŮJ Project s.r.o. Radová 9 949 01 Nitra		
Autor: Ing. Juraj ÁBEL	H.I.P.: Ing. Juraj ÁBEL	Zořp. projektant: Ing. Juraj ÁBEL	Vypracoval: Ing. Juraj ÁBEL
Miesto stavby: PRIEMYSELNÝ PARK VRÁBLE	Dátum: 10 2019		
Názov stavby: <b>CEHIP PART III</b> PARC. Č. 4794/1, 4795/2 k.ú. VRÁBLE a 3635/11, 3635/83, 4353 k.ú. HORNÝ OHÁJ	Stupeň projektu: SP		
Číslo PD: C. SITUÁCIE	Číslo zakázky: P 7026		
PS. SO:	Jaz. mädaba / ě. rozvize: stovnisby / 0		
Obsah výkresu: ZÁKRES DO KATASTRÁLNEJ MAPY - VECNÉ BREMENO	Číslo výkresu: C8		
	Mierka: 1 : 250		
	Parc. č.		

## Kontrolný list

### ZÁKLADNÁ FINANČNÁ KONTROLA

vykonaná v zmysle zákona č. 357/2015 Z.z.

**Finančná operácia**, ku ktorej sa základná fin. kontrola vzťahuje (č. faktúry, č. zmluvy a pod.)

.....  
Zmluva o uzavretí budúcej zmluvy o zriadení vecného bremena č. 643/2022  
.....

**Finančná operácia je - nie je \* v súlade s**

- a) rozpočtom Mesta Vrábľe na príslušný rozpočtový rok
- b) ~~zákonom o verejnom obstarávaní~~
- e) ~~osobitnými predpismi (napr. zákon o rozpočtových pravidlách verejnej správy, zákon o rozpočtových pravidlách územnej samosprávy, zákon o miestnych daniach, zákon o cestovných náhradách a pod.) alebo medzinárodnými zmluvami ktorými je Slovenská republika viazaná, a na základe ktorých sa Slovenskej republike poskytujú finančné prostriedky zo zahraničia~~
- d) zmluvami uzatvorenými Mestom Vrábľe
- e) ~~rozhodnutiami vydanými na základe osobitných predpisov~~
- f) vnútornými predpismi (smernicami, VZN, príkazmi primátora,...)
- g) ~~inými podmienkami poskytnutia verejných financií neuvedených v písm. a) až f).~~

Finančnú operáciu alebo jej časť **je - nie je\*** možné vykonať, v nej pokračovať alebo vymáhať poskytnuté plnenie, ak sa finančná operácia alebo jej časť už vykonala.

Dátum vykonania základnej finančnej kontroly : 12.5.2022  
Meno a priezvisko osoby, ktorá vykonala zákl. fin. kontrolu : Ing. Iveta Lüleiová  
Podpis osoby, ktorá vykonala základnú finančnú kontrolu : .....

Finančnú operáciu alebo jej časť **je - nie je\*** možné vykonať, v nej pokračovať alebo vymáhať poskytnuté plnenie, ak sa finančná operácia alebo jej časť už vykonala.

Meno a priezvisko vedúceho zamestnanca : Mgr. Richard Ga  
Dátum a podpis vedúceho zamestnanca : 12.5.2022 .....

\*nehodiace sa preškrtnúť;