

606401 Lučenec-Cinobaňa-Málinec

MODELOVÝ CESTOVNÝ PORIADOK PRE OBLASŤ LUČENEC

Km				TČ	Zoznam zastávok	MHD	pracovné dni																			
							105	1	31	41	9	17	5	7	11	13	19	21	27	29	35	33	25	37	39	
							×	×	×	×	×	×	×	×	×	×	×	×	×	×	×	×	×	×	×	×
0	0	0	0	1	Lučenec,,AS	od	MHD	05:00	05:45	05:55	06:00	06:00	06:20	06:45	10:05	11:05	12:35	13:20	14:35	14:40	14:40	15:45	15:45	15:55	16:45	19:10
2	2	2	2	2	Lučenec,,obchodné centrum Galéria I.		MHD	05:02	05:48	05:57	06:03		06:23	06:48	10:08	11:08	12:38	13:23	14:38	14:43	14:43	15:49	15:48	15:57	16:49	19:14
2	2	2	2	3	Lučenec,,TESCO		MHD	05:04	05:50	05:59	06:06		06:25	06:50	10:10	11:11	12:40	13:25	14:41	14:45	14:45	15:52	15:51	15:59	16:52	19:16
3	3	3	3	4	Lučenec,,Zvolenská cesta SOŠ		MHD	05:06	05:52	06:01	06:08		06:27	06:52	10:11	11:13	12:42	13:27	14:43	14:46	14:46	15:54	15:53	16:01	16:54	19:18
4	4	4	4	5	Vidiná,,Obkladačky		MHD	05:08	05:54	06:03	06:10		06:29	06:54	10:12	11:15	12:43	13:28	14:44	14:47	14:47	15:56	15:55	16:02	16:56	19:20
5	5	5	5	6	Vidiná,,Nová Vidiná			05:10	05:55	06:05	06:11		06:30	06:55	10:14	11:17	12:45	13:30	14:45	14:49	14:49	15:58	15:57	16:04	16:58	19:22
5	5	5	5	7	Vidiná,,Jednota			05:11	05:57	06:06	06:12		06:32	06:57	10:15	11:18	12:47	13:32	14:47	14:50	14:50	15:59	15:58	16:05	17:00	19:23
8	8	8	8	8	Tomášovce,,rázc.			05:15	06:00	06:10	06:16		06:35	07:00	10:18	11:22	12:50	13:34	14:50	14:53	14:53	16:02	16:02	16:08	17:03	19:27
8	8	8	8	9	Tomášovce,,pri moste																					
8	8	8	8	10	Tomášovce,,rázc.																					
9	9	9	9	11	Tomášovce,,autocamp. Halier			05:17	06:02	06:12	06:17		06:37	07:02	10:19	11:23	12:52	13:36	14:52	14:55	14:55	16:03	16:03	16:09	17:05	19:29
12	12	12	12	12	Točnica			05:22	06:07	06:17	06:21		06:42	07:07	10:22	11:26	12:57	13:40	14:58	15:01	15:01	16:07	16:06	16:12	17:09	19:34
17	17	17	0 17	13	Cinobaňa,,OcÚ			05:30	06:16	06:25	06:28	06:30	06:50	07:15	10:29	11:33	13:05	13:48	15:07	15:10	15:10	16:15	16:13	16:19	17:15	19:43
18	18	18	18	14	Cinobaňa,,ZŠ									07:17												
18	18	18	18	15	Cinobaňa,,Il.			05:32		06:27	06:29		06:52		10:31	11:35	13:07	13:50	15:09				16:15	16:21	17:17	19:45
19	19	19	19	16	Cinobaňa,,Maša			05:33		06:28	06:31		06:54		10:33	11:37	13:08	13:52	15:11				16:17	16:23	17:18	19:46
20	20	20	20	0 17	Cinobaňa,Katarínska Huta,žel.z.		04:10	05:35		06:30	06:33		06:56		10:35		13:10		15:13					16:30	17:21	
				1	Cinobaňa,,Stupník		04:13				06:35								15:15							
				2	Cinobaňa,,dolina horáreň		04:16				06:37								15:17							
				3	Cinobaňa,,Sebediná		04:18				06:39								15:19							
				5	Cinobaňa,,Dve vody		04:21				06:43								15:23							
				6	Cinobaňa,,Hrnčiarky		04:25				06:45								15:25							
				7	Cinobaňa,,Dve vody		04:28																			
				9	Cinobaňa,,Sebediná		04:30																			
				11	Cinobaňa,,dolina horáreň		04:33																			
				11	Cinobaňa,,Stupník		04:35																			
20				12	Cinobaňa,Katarínska Huta,žel.z.		04:39									11:40		14:00					16:20		19:50	
21				28	Cinobaňa,,Maša								06:58			11:42		14:02					16:22		17:23	19:52
22				29	Cinobaňa,,Il.								06:59			11:43		14:03					16:23		17:25	19:54
23	19	1	18	30	Cinobaňa,,I.			06:18			06:32	07:01	07:19			11:44		14:05		15:12	16:17	16:24		17:27	19:56	
24	20	2	20	31	Cinobaňa,,Turičky			06:21			06:35	07:04	07:22			11:47		14:08		15:15	16:20	16:27		17:31	19:59	
28	24	6	23	32	Ozdín			06:26			06:40	07:08	07:27			11:53		14:14		15:20	16:25	16:33		17:36	20:04	
29	25	7	24	33	Ozdín,,rázc.			06:28			06:42	07:09	07:29			11:55		14:15		15:22	16:27	16:35		17:38	20:06	
31	27	9	27	34	Málinec,,tržnica			06:32			06:47	07:12	07:33			11:58		14:18		15:27	16:32	16:38		17:43	20:09	
31	27	9	27	35	Málinec,,nám.			06:34			06:50	07:14	07:35			12:00		14:20		15:30	16:35	16:40		17:45	20:10	
32	28	10	27	36	Málinec,,RD	pr		06:35			06:51	07:15	07:36			12:01		14:21		15:31	16:36	16:41		17:46	20:11	

606401 Lučenec-Cinobaňa-Málinec

MODELOVÝ CESTOVNÝ PORIADOK PRE OBLASŤ LUČENEC

pokračovanie				TČ	Zoznam zastávok	MHD	sobota, nedeľa, sviatky			
Km							3	15	23	39
							Ⓢ †	Ⓢ †	Ⓢ †	
0	0	0	0	1	Lučenec,,AS	od MHD	06:15	11:45	15:55	19:10
2	2	2	2	2	Lučenec,,obchodné centrum Galéria I.	MHD	06:18	11:48	15:57	19:14
2	2	2	2	3	Lučenec,,TESCO	MHD	06:21	11:50	15:59	19:16
3	3	3	3	4	Lučenec,,Zvolenská cesta SOŠ	MHD	06:22	11:51	16:01	19:18
4	4	4	4	5	Vidiná,,Obkladačky	MHD	06:24	11:52	16:02	19:20
5	5	5	5	6	Vidiná,,Nová Vidiná		06:26	11:53	16:04	19:22
5	5	5	5	7	Vidiná,,Jednota		06:27	11:54	16:05	19:23
8	8	8	8	8	Tomášovce,,rázc.		06:31	11:57	16:08	19:27
8	8	8	8	9	Tomášovce,,pri moste		}	}	}	}
8	8	8	8	10	Tomášovce,,rázc.					
9	9	9	9	11	Tomášovce,,autocamp. Halier		06:33	11:58	16:09	19:29
12	12	12	12	12	Točnica		06:36	12:01	16:12	19:34
17	17	17	0 17	13	Cinobaňa,,OcÚ		06:44	12:09	16:19	19:43
18	18	18	18	14	Cinobaňa,,ZŠ		}	}	}	}
18	18	18	18	15	Cinobaňa,,II.		06:46	12:11	16:21	19:45
19	19	19	19	16	Cinobaňa,,Maša		06:47	12:12	16:22	19:46
20	20	20	20	0 17	Cinobaňa,Katarínska Huta,žel.z.			12:15		
20	20	20	20	1 18	Cinobaňa,,Stupník		}	}	}	}
21	21	21	21	2 19	Cinobaňa,,dolina horáreň		}	}	}	}
22	22	22	22	3 20	Cinobaňa,,Sebediná		}	}	}	}
24	24	24	24	5 21	Cinobaňa,,Dve vody		}	}	}	}
25	25	25	25	6 22	Cinobaňa,,Hrnčiarky		}	}	}	}
23	23	23	23	7 23	Cinobaňa,,Dve vody		}	}	}	}
24	24	24	24	9 24	Cinobaňa,,Sebediná		}	}	}	}
11	11	11	11	11 25	Cinobaňa,,dolina horáreň		}	}	}	}
11	11	11	11	11 26	Cinobaňa,,Stupník		}	}	}	}
20	20	20	20	12 27	Cinobaňa,Katarínska Huta,žel.z.		06:50		16:25	19:50
21	21	21	21	28	Cinobaňa,,Maša		06:52	12:17	16:27	19:52
22	22	22	22	29	Cinobaňa,,II.		06:53	12:18	16:29	19:54
23	19	1	18	30	Cinobaňa,,I.		06:55	12:19	16:31	19:56
24	20	2	20	31	Cinobaňa,,Turičky		06:58	12:22	16:34	19:59
28	24	6	23	32	Ozdín		07:02	12:26	16:38	20:04
29	25	7	24	33	Ozdín,,rázc.		07:03	12:27	16:40	20:06
31	27	9	27	34	Málinec,,tržnica		07:07	12:30	16:44	20:09
31	27	9	27	35	Málinec,,nám.		07:10	12:32	16:46	20:10
32	28	10	27	36	Málinec,,RD	pr	07:11	12:33	16:47	20:11

- † premáva v nedeľu a v štátom uznaný sviatok
- Ⓢ premáva v pracovné dni
- 10 nepremáva od 23.12.2020 do 7.1.2021,1.2.2021, od 15.2.2021 do 19.2.2021, od 1.4.2021 do 6.4.2021, od 1.7.2021 do 31.8.2021, od 28.10.2021 do 29.10.2021
- 11 premáva od 23.12.2020 do 7.1.2021,1.2.2021, od 15.2.2021 do 19.2.2021, od 1.4.2021 do 6.4.2021, od 1.7.2021 do 31.8.2021, od 28.10.2021 do 29.10.2021
- MHD možnosť prestupu na mestskú hromadnú dopravu
- ◄ spoj zastavuje len pre vystupovanie

Ⓢ premáva v sobotu

- | spoj príslušnou zastávkou prechádza
- ◄ prestup na vlak

} spoj premáva po inej trase

606401 Lučenec-Cinobaňa-Málinec

MODELOVÝ CESTOVNÝ PORIADOK PRE OBLASŤ LUČENEC

opačný smer				TČ	Zoznam zastávok	MHD	pracovné dni																			
Km							4	10	22	14	30	8	2	18	20	24	26	34	32	36	40	42	12	46		
							×	×	×	×	×	×	×	×	×	×	×	×	×	×	×	×				
0	0	0	0	36	Málinec,,RD	od	04:24		10	05:59	10	11	10		12:29	10		14:39		15:49	11	16:41				
1	1	1	1	35	Málinec,,nám.		04:25			06:00				08:05				14:40		15:50		16:42				
1	1	1	1	34	Málinec,,tržnica		04:26			06:02				08:07				14:42		15:52		16:43				
3	3	3	3	33	Ozdín,,rázc.		04:30			06:06				08:10				14:47		15:55		16:47				
4	4	4	4	32	Ozdín		04:32		05:50	06:08				08:12				14:49		15:57		16:49				
7	8	8	7	31	Cinobaňa,,Turičky		04:38		05:54	06:14				08:17				14:55		16:03		16:53				
9	10	10	0	9	Cinobaňa,,I.		04:41			06:18	06:25			08:19				14:59		16:06		16:56				
10				29	Cinobaňa,,II.		04:43							08:20				15:01				16:58				
11				28	Cinobaňa,,Maša		04:44							08:21				15:03				17:00				
12				27	Cinobaňa,Katarínska Huta,žel.z.		04:48							08:25				15:05				17:02				
				26	Cinobaňa,,Stupník																					
				25	Cinobaňa,,dolina horáreň																					
				24	Cinobaňa,,Sebediná																					
				23	Cinobaňa,,Dve vody																					
0			0	22	Cinobaňa,,Hrnčiarky								06:50									15:30				
1			1	21	Cinobaňa,,Dve vody								06:52									15:32				
3			3	20	Cinobaňa,,Sebediná								06:56									15:36				
4			5	19	Cinobaňa,,dolina horáreň								06:59									15:39				
5			5	18	Cinobaňa,,Stupník								07:03									15:42				
5	12		6	17	Cinobaňa,Katarínska Huta,žel.z.								07:10		11:00							15:44				
6	13			16	Cinobaňa,,Maša		04:49	05:50					07:11		08:27	11:03	14:00	14:45								
7	14			15	Cinobaňa,,II.		04:50	05:53					07:12		08:28	11:06	14:03	14:51	15:09							
8			10	14	Cinobaňa,,ZŠ								07:16	07:18												
9	15	10	11	2	Cinobaňa,,OcÚ		04:55	05:55		06:20	06:29		07:10	07:19	07:20	08:35	11:08	12:55	14:05	14:53	15:10	16:08	18:06			
14	20	15	16	15	Točnica		05:02	06:03		06:30			07:18	07:27	07:28	08:41	11:17	13:03	14:14	15:02	15:18	16:17	18:14			
17	23	18	19	18	11	Tomášovce,,autocamp. Halier	05:05	06:06	06:35				07:21	07:31	07:32	08:43	11:21	13:06	14:19	15:06	15:22	16:21	18:19			
18	24	19	20	19	10	Tomášovce,,rázc.	05:07	06:08	06:37				07:23	07:33	07:34	08:44	11:23	13:08	14:21	15:08	15:23	16:23	18:21			
				9	Tomášovce,,pri moste																					
18	24	19	20	19	8	Tomášovce,,rázc.																				
21	27	22	23	22	7	Vidiná,,Jednota	05:10	06:13	06:41				07:27	07:37	07:38	08:48	11:26	13:11	14:24	15:11	15:26	16:26	18:26			
21	27	22	23	22	6	Vidiná,,Nová Vidiná	05:11	06:14	06:42				07:29	07:39	07:39	08:50	11:27	13:12	14:25	15:12	15:28	16:27	18:28			
22	28	23	24	23	5	Vidiná,,Obkladačky	05:12	06:16	06:44				07:31	07:40	07:42	08:51	11:29	13:14	14:27	15:14	15:29	16:29	18:30			
23	29	24	25	24	4	Lučenec,,Zvolenská cesta SOŠ	05:13	06:17	06:46				07:32	07:42	07:44	08:52	11:31	13:16	14:29	15:16	15:31	16:31	18:32			
24	30	25	26	25	3	Lučenec,,TESCO	05:15	06:19	06:48				07:34	07:44	07:45	08:53	11:33	13:19	14:31	15:18	15:33	16:33	18:34			
24	30	25	26	25	2	Lučenec,,obchodné centrum Galéria I.	05:16	06:21	06:50				07:37	07:46	07:47	08:55	11:36	13:21	14:33	15:21	15:35	16:36	18:36			
26	32	27	28	27	1	Lučenec,,AS	05:20	06:25	06:54				07:40	07:50	07:50	09:00	11:40	13:25	14:35	15:25	15:40	16:40	18:40			

606401 Lučenec-Cinobaňa-Málinec

MODELOVÝ CESTOVNÝ PORIADOK PRE OBLASŤ LUČENEC

opačný smer - pokračovanie				TČ	Zoznam zastávok	MHD	sobota, nedeľa, sviatky			
Km							6	16	28	50
							Ⓢ †	Ⓢ †	Ⓢ †	Ⓢ †
0	0	0	0	36	Málinec,,RD	od	04:44	07:14	12:39	16:49
1	1	1	1	35	Málinec,,nám.		04:45	07:15	12:40	16:50
1	1	1	1	34	Málinec,,tržnica		04:47	07:17	12:42	16:51
3	3	3	3	33	Ozdín,,rázc.		04:51	07:20	12:45	16:53
4	4	4	4	32	Ozdín		04:53	07:22	12:47	16:56
7	8	8	7	31	Cinobaňa,,Turičky		04:58	07:28	12:52	17:00
9	10	10	0	30	Cinobaňa,,I.		05:01	07:31	12:55	17:04
10	}	}	}	29	Cinobaňa,,II.		05:02	}	12:56	17:05
11	}	}	}	28	Cinobaňa,,Maša		05:03	}	12:58	17:06
12	}	}	}	27	Cinobaňa,,Katarínska Huta,žel.z.		05:06	}	13:00	17:08
	}	}	}	26	Cinobaňa,,Stupník		}	}	}	}
	}	}	}	25	Cinobaňa,,dolina horáreň		}	}	}	}
	}	}	}	24	Cinobaňa,,Sebediná		}	}	}	}
	}	}	}	23	Cinobaňa,,Dve vody		}	}	}	}
0	}	}	0	22	Cinobaňa,,Hrnčiarky		}	}	}	}
1	}	}	1	21	Cinobaňa,,Dve vody		}	}	}	}
3	}	}	3	20	Cinobaňa,,Sebediná		}	}	}	}
4	}	}	5	19	Cinobaňa,,dolina horáreň		}	}	}	}
5	}	}	5	18	Cinobaňa,,Stupník		}	}	}	}
5	12	}	6	17	Cinobaňa,,Katarínska Huta,žel.z.		}	}	}	}
6	13	}	}	16	Cinobaňa,,Maša		05:08	}	13:03	17:10
7	14	}	}	15	Cinobaňa,,II.		05:09	}	13:04	17:11
8	}	}	10 1	14	Cinobaňa,,ZŠ		}	}	}	}
9	15	10	11 2	10 13	Cinobaňa,,OcÚ		05:12	07:33	13:05	17:15
14	20	15	16	15 12	Točnica		05:21	07:42	13:11	17:20
17	23	18	19	18 11	Tomášovce,,autocamp. Halier		05:24	07:46	13:15	17:24
18	24	19	20	19 10	Tomášovce,,rázc.		05:25	07:47	13:17	17:26
	}	}	}	9	Tomášovce,,pri moste		}	}	}	}
18	24	19	20	19 8	Tomášovce,,rázc.		}	}	}	}
21	27	22	23	22 7	Vidiná,,Jednota		05:28	07:50	13:20	17:29
21	27	22	23	22 6	Vidiná,,Nová Vidiná		05:29	07:51	13:21	17:30
22	28	23	24	23 5	Vidiná,,Obkladačky	MHD	05:31	07:52	13:22	17:31
23	29	24	25	24 4	Lučenec,,Zvolenská cesta SOŠ	MHD	05:33	07:53	13:23	17:32
24	30	25	26	25 3	Lučenec,,TESCO	MHD	05:35	07:55	13:25	17:33
24	30	25	26	25 2	Lučenec,,obchodné centrum Galéria I.	MHD	05:37	07:56	13:26	17:35
26	32	27	28	27 1	Lučenec,,AS	pr MHD	05:40	08:00	13:31	17:40

- † premáva v nedeľu a v štátom uznaný sviatok
- Ⓢ premáva v pracovné dni
- 10 nepremáva od 23.12.2020 do 7.1.2021, 1.2.2021, od 15.2.2021 do 19.2.2021, od 1.4.2021 do 6.4.2021, od 1.7.2021 do 31.8.2021, od 28.10.2021 do 29.10.2021
- 11 premáva od 23.12.2020 do 7.1.2021, 1.2.2021, od 15.2.2021 do 19.2.2021, od 1.4.2021 do 6.4.2021, od 1.7.2021 do 31.8.2021, od 28.10.2021 do 29.10.2021
- MHD možnosť prestupu na mestskú hromadnú dopravu
- ◀ spoj zastavuje len pre vystupovanie
- | spoj príslušnou zastávkou prechádza
- pr prestup na vlak
- Ⓢ premáva v sobotu
- } spoj premáva po inej trase

606402 Lučenec-Poltár-Hrnčiarska Ves

MODELOVÝ CESTOVNÝ PORIADOK PRE OBLASŤ LUČENEC

Km	TČ	Zoznam zastávok	MHD	pracovné dni							sobota, nedeľa, sviatky					
				7	1	3	25	5	13	11	15	17	5	11	9	
				×	×	×	×		×		×	×			⑥ †	
0	0	0 1 Lučenec,,AS	od MHD	05:20	06:20	06:55	10	10	10:05	15:50	16:05	16:45	22:20	10:05	16:05	19:50
2	2	2 Lučenec,,obchodné centrum Galéria I.	MHD	05:23	06:23	06:58			10:09	15:53	16:09	16:48	22:23	10:09	16:09	19:53
3	3	3 Lučenec,,TESCO	MHD	05:25	06:25	07:00			10:11	15:55	16:11	16:50	22:25	10:11	16:11	19:55
4	4	4 Lučenec,,Zvolenská cesta SOŠ	MHD	05:27	06:27	07:01			10:13	15:56	16:13	16:51	22:26	10:13	16:13	19:56
5	5	5 Vidiná,,Obkladačky	MHD	05:28	06:28	07:02			10:14	15:58	16:14	16:53	22:27	10:14	16:14	19:57
5	5	6 Vidiná,,Nová Vidiná		05:29	06:29	07:03			10:15	16:00	16:15	16:55	22:28	10:15	16:15	19:58
6	6	7 Vidiná,,Jednota		05:31	06:31	07:05			10:17	16:02	16:17	16:57	22:30	10:17	16:17	20:00
8	8	8 Tomášovce,,rázč.		05:33	06:33	07:08			10:21	16:05	16:21	17:00	22:33	10:21	16:21	20:03
11	11	9 Veľká Ves		05:36	06:36	07:11			10:25	16:09	16:25	17:04	22:36	10:25	16:25	20:06
13	13	10 Kalinovo,,močiar		05:38	06:38	07:12			10:26	16:10	16:26	17:05	22:37	10:26	16:26	20:07
14	14	11 Kalinovo		05:40	06:40	07:14			10:29	16:13	16:29	17:08	22:39	10:29	16:29	20:09
}	}	12 Kalinovo,,ZŠ		}	}	07:15			}	}	}	}	}	}	}	}
15	15	13 Kalinovo,,I.		05:41	06:41				10:30	16:14	16:30	17:09	22:40	10:30	16:30	20:10
18	18	14 Breznička,,OcÚ		05:45	06:45				10:36	16:18	16:36	17:13	22:44	10:36	16:36	20:14
21	21	15 Poltár,,Zelené,žel.st.		05:49	06:49				10:39	16:22	16:39	17:17	22:46	10:39	16:39	20:16
21	21	16 Poltár,,Zelené,Jednota		05:51	06:51				10:40	16:24	16:40	17:19	22:47	10:40	16:40	20:17
}	}	17 Poltár,,skláreň		05:53	}				}	}	}	}	}	}	}	}
22	}	18 Poltár,,UNZ		}	06:53				10:42	16:26	16:42	17:21	22:48	10:42	16:42	20:18
23	}	19 Poltár,,ZŠ		}	06:54				10:43	16:28	16:43	17:23	22:49	10:43	16:43	20:19
23	23	0 20 Poltár,,žel.st.		05:55	06:55	07:00			10:44	16:30	16:44	17:25	22:50	10:44	16:44	20:20
		2 21 Poltár,,RD				07:01										
		2 22 Poltár,,SAD				07:02										
		3 23 Hrnčiarska Ves,,Maštinec,rázč.				07:03										
		6 24 Hrnčiarska Ves,,Pondelok				07:04										
		6 25 Hrnčiarska Ves,,rázč. na Valkovo	pr			07:10										

† premáva v nedeľu a v štátom uznaný sviatok

⑥ premáva v sobotu

× premáva v pracovné dni

10 nepremáva od 23.12.2020 do 7.1.2021, 1.2.2021, od 15.2.2021 do 19.2.2021, od 1.4.2021 do 6.4.2021, od 1.7.2021 do 31.8.2021, od 28.10.2021 do 29.10.2021

MHD možnosť prestupu na mestskú hromadnú dopravu

} spoj premáva po inej trase

pr prestup na vlak

606402 Lučenec-Poltár-Hrnčiarska Ves

MODELOVÝ CESTOVNÝ PORIADOK PRE OBLASŤ LUČENEC

opačný smer		TČ	Zoznam zastávok	MHD	pracovné dni								sobota, nedeľa, sviatky			
Km					2	4	34	6	8	12	14	16	18	8	18	
					×	×	×	×		×	×					
		0 25	Hrnčiarska Ves,,rázc. na Valkovo	od			10	10		10						
		1 24	Hrnčiarska Ves,,Pondelok				07:10									
		3 23	Hrnčiarska Ves,,Maštinec,rázc.				07:11									
		5 22	Poltár,,SAD				07:14									
		5 21	Poltár,,RD				07:16									
0	0	6 20	Poltár,,žel.st.		05:30	05:55	07:20		12:45		14:35	16:30	18:50	12:45	18:50	
1	}	6 19	Poltár,,ZŠ		05:31	05:57	07:22		12:47	}	16:31	18:51	12:47	18:51		
1	}	18	Poltár,,UNZ		05:33	05:59			12:49	}	16:32	18:52	12:49	18:52		
}	1	17	Poltár,,skláreň		}	}			}		14:37	}	}	}		
3	2	16	Poltár,Zelené,Jednota		05:35	06:01			12:51		14:39	16:34	18:53	12:51	18:53	
3	3	15	Poltár,Zelené,žel.st.		05:37	06:03			12:52		14:40	16:35	18:54	12:52	18:54	
6	0	6	14 Breznička,,OcÚ		05:41	06:06			12:55	13:10	14:43	16:39	18:57	12:55	18:57	
9	3	9	13 Kalinovo,,l.		05:46	06:11			13:04	13:14	14:47	16:43	19:03	13:04	19:03	
}	5	}	0 12 Kalinovo,,ZŠ		}	}			}		}	}	}	}	}	
10	6	9	11 Kalinovo		05:47	06:13			07:20	}	13:15	}	}	}	}	
11	7	11	3 10 Kalinovo,,močiar		05:50	06:15			07:22	13:06	13:16	14:49	16:44	19:06	13:06	19:06
12	8	12	4 9 Veľká Ves		05:52	06:16			07:24	13:09	13:19	14:52	16:46	19:09	13:09	19:09
15	11	15	7 8 Tomášovce,,rázc.		05:56	06:19			07:26	13:11	13:21	14:54	16:47	19:11	13:11	19:11
18	14	17	9 7 Vidiná,,Jednota		05:59	06:22			07:29	13:14	13:26	14:58	16:51	19:15	13:14	19:15
18	14	18	10 6 Vidiná,,Nová Vidiná		06:00	06:23			07:32	13:17	13:29	15:02	16:54	19:19	13:17	19:19
19	15	19	11 5 Vidiná,,Obkladačky		06:01	06:24			07:33	13:18	13:31	15:04	16:55	19:21	13:18	19:21
20	16	20	11 4 Lučenec,,Zvolenská cesta SOŠ	MHD	06:02	06:25			07:35	13:19	13:33	15:06	16:56	19:23	13:19	19:23
21	16	20	12 3 Lučenec,,TESCO	MHD	06:04	06:26			07:36	13:20	13:34	15:08	16:57	19:25	13:20	19:25
22	17	21	13 2 Lučenec,,obchodné centrum Galéria l.	MHD	06:06	06:28			07:38	13:22	13:35	15:10	16:58	19:26	13:22	19:26
23	19	23	15 1 Lučenec,,AS	pr	06:08	06:30			07:41	13:24	13:37	15:12	17:00	19:28	13:24	19:28
									07:45	13:29	13:40	15:15	17:05	19:30	13:29	19:30

× premáva v pracovné dni
 10 nepremáva od 23.12.2020 do 7.1.2021, 1.2.2021, od 15.2.2021 do 19.2.2021, od 1.4.2021 do 6.4.2021, od 1.7.2021 do 31.8.2021, od 28.10.2021 do 29.10.2021
 MHD možnosť prestupu na mestskú hromadnú dopravu } spoj premáva po inej trase

 prestup na vlak

606403 Lučenec-Kotmanová-Píla-Podkriváň

MODELOVÝ CESTOVNÝ PORIADOK PRE OBLASŤ LUČENEC

Km	TČ	Zoznam zastávok	MHD	pracovné dni																			
				1	7	107	9	5	169	167	115	121	11	123	101	25	15	17	21	135	13	19	29
0	0	0 0 0	0 0	1 Lučenec,,AS	MHD	04:33	05:20	05:30	06:10	06:15	06:50					10:30	11:25	12:05	13:00		14:15	14:30	
2	2	2 2	2 2	2 Lučenec,,obchodné centrum Galéria I.	MHD		05:22	05:35	06:14	06:18	06:53					10:33	11:28	12:13	13:03		14:20	14:33	
3	3	3 3	3 3	3 Lučenec,,TESCO	MHD		05:23	05:36	06:15	06:20	06:55					10:35	11:32	12:14	13:06		14:21	14:36	
4	4	4 4	4 4	4 Lučenec,,Zvolenská cesta SOŠ	MHD		05:24	05:37	06:16	06:21	06:56					10:37	11:34	12:15	13:07		14:23	14:38	
5	5	5 5	5 5	5 Vidiná,,Obkladačky	MHD		05:25	05:38	06:17	06:22	06:57					10:39	11:36	12:16	13:08		14:24	14:40	
6	5	5 5	5 5	6 Vidiná,,Nová Vidiná			05:27	05:39	06:18	06:23	06:58					10:41	11:38	12:18	13:09		14:26	14:41	
6	6	6 6	6 6	7 Vidiná,,Jednota			05:28	05:40	06:20	06:24	06:59					10:43	11:40	12:20	13:11		14:28	14:42	
8	8	8 8	8 8	8 Tomášovce,,rázc.			05:31	05:43	06:23	06:26	07:01					10:46	11:44	12:23	13:17		14:30	14:45	
10	10	10 10	10 10	9 Tomášovce,,autocamp. Halier			05:32	05:44	06:24	06:28	07:03					10:48	11:45	12:24	13:19		14:32	14:46	
				13 Podrečany,,kostol						06:34	07:09												
				14 17 11 Lovinobaňa,Uderiná,						06:38	07:13					10:53	11:49	12:28	13:25			14:50	
				19 12 Lovinobaňa,,ZŠ						06:43	07:18		07:05			10:58		12:33	13:30			14:53	
16	1	16 17	17 20	13 Lovinobaňa,,elektro			05:40	05:50	06:30	06:45	07:20		07:06			10:59	11:53	12:34	13:32		14:40	14:55	
17	2	17 18	17 20	14 Lovinobaňa,,lekáreň			05:41	05:52	06:31	06:46	07:21		07:07			11:01	11:54	12:36	13:34		14:42	14:56	
18	3	18 19	18 21	15 Lovinobaňa,,zast.			05:42		06:32	06:47	07:22		07:08			11:02	11:56	12:38	13:36			14:57	
19	4	19 21	20 23	16 Dobroč,,rázc.			05:44		06:35	06:49	07:24					11:05	12:00	12:41	13:39			14:59	
20		22 22	21 24	17 Dobroč,,I.			05:46		06:36	06:51	07:26					11:07	12:01	12:43	13:40			15:00	
21		22 22	21 24	18 Dobroč			05:47		06:37	06:52	07:27					11:08	12:02	12:44	13:41			15:01	
22		23 23	23 25	19 Kotmanová,,I.			05:49		06:38	06:54	07:29					11:10	12:04	12:46	13:44			15:03	
22		24 24	0 23 26	20 Kotmanová			05:50		06:39	06:55	07:30					07:35	11:11	12:06	12:47	13:45	14:00	15:05	
		24 24	1 23	21 Kotmanová,,I.												07:36	11:12	12:07	12:48		14:01	15:06	
		25 25	2 24	22 Dobroč												07:38	11:13	12:10	12:49		14:03	15:08	
		26 26	2 25	23 Dobroč,,I.												07:39	11:14	12:11	12:50		14:04	15:09	
4	19	26 26	3 26	24 Dobroč,,rázc.												07:41	11:15	12:13	12:51		14:05	15:10	
	21	0 28 28	4 27	0 25 Mýtna,,nám.	pr			05:55								07:43	11:18	12:15	12:54		14:06	14:46	15:13
	21	0 28 28	4 27	0 25 Mýtna,,nám.	od			05:56				06:55	06:55			11:18		12:25	13:08		14:06	14:47	15:13
0		23 30	7 30	26 Divín		04:10		06:00				07:00	07:00			11:20			13:11		14:15	14:52	
		31 8 30	7 30	27 Divín,,majer								07:01				11:22					14:17		
		32 9 31	7 30	28 Ružiná,,rázc.								07:02				11:25					14:18		
		33 10 33	7 30	29 Ružiná			04:58					07:05				11:30					14:20		
		26 0	0 30	30 Mýtna,,nám.																			
4	7	28 29	1 31	31 Mýtna,,Prírodná Rešt.		04:15										07:12					15:00	15:15	
5	8	29 30	2 32	32 Píla,,Mužikovci																			
6	9	29 31	2 33	33 Píla,,rázc.		04:17										07:15			12:30		15:03	15:17	
	10	30 5	3 34	34 Píla,,OcÚ												07:17			12:32		15:05		
7		32	3 35	35 Píla,,mlyn																			
8		33	4 36	36 Píla,,Sarvaš																			
9		34	5 37	37 Podkriváň,,Dolná Bzová,,rázc.		04:20																	15:19
11	0		7 38	38 Podkriváň,,Dolná Bzová,		04:23																14:15	
	2	34	5 39	39 Podkriváň,,Dolná Bzová,,rázc.																		14:18	
	4	36	7 40	40 Podkriváň,,I.zast.																		14:21	15:21
	5	37	7 41	41 Podkriváň,,žel.st.																		14:23	15:22
	5	37	42	42 Podkriváň,,OcÚ																		14:24	15:23
	6	38	43	43 Podkriváň,,MŠ																		14:25	15:25
	6		44	44 Podkriváň,,ZŠ	pr																	14:26	

606403 Lučenec-Kotmanová-Píla-Podkriváň

MODELOVÝ CESTOVNÝ PORIADOK PRE OBLASŤ LUČENEC

pokračovanie										TČ	Zoznam zastávok	MHD	pracovné dni													
													139	27	151	3	153	119	23	153						
																			10	×	×	×	×	×	×	×
0	0	0	0	0	0	0	0	1	Lučenec,,AS	od	MHD	14:35		16:10		18:15		18:15								
2	2	2	2	2	2	2	2	2	Lučenec,,obchodné centrum Galéria I.		MHD	14:38		16:13		18:18		18:18								
3	3	3	3	3	3	3	3	3	Lučenec,,TESCO		MHD	14:39		16:15		18:19		18:19								
4	4	4	4	4	4	4	4	4	Lučenec,,Zvolenská cesta SOŠ		MHD	14:40		16:17		18:21		18:21								
5	5	5	5	5	5	5	5	5	Vidiná,,Obkladačky		MHD	14:42		16:19		18:23		18:23								
5	5	5	5	5	5	5	5	6	Vidiná,,Nová Vidiná			14:44		16:21		18:25		18:25								
6	6	6	6	6	6	6	6	7	Vidiná,,Jednota			14:45		16:22		18:26		18:26								
8	8	8	8	8	8	8	8	8	Tomášovce,,rázc.			14:48		16:25		18:29		18:29								
10	10	10	10	10	10	10	10	9	Tomášovce,,autocamp. Halier			14:50		16:26		18:31		18:31								
								13	Podrečany,,kostol			14:55		16:30		18:35		18:35								
								14	17 Lovinobaňa,Uderiná,			14:55		16:30		18:35		18:35								
								19	12 Lovinobaňa,,ZŠ			14:59		16:34		18:39		18:39								
16	1	16	17	17	17	17	20	13	Lovinobaňa,,elektro			15:01		16:33		18:38		18:38								
17	2	17	18	18	18	18	20	14	Lovinobaňa,,lekáreň			15:02		16:34		18:40		18:40								
18	3	18	19	19	19	19	18	21	Lovinobaňa,,zast.			15:04		16:35		18:41		18:41								
19	4	19	21	21	21	21	20	23	16 Dobroč,,rázc.			15:08		16:38		18:43		18:43								
20			22	22	22	22	21	24	17 Dobroč,,I.			15:10		16:40		18:45		18:45								
21			22	22	22	22	21	24	18 Dobroč			15:12		16:41		18:46		18:46								
22			23	23	23	23	23	25	19 Kotmanová,,I.			15:13		16:44		18:48		18:48								
22			24	24	0	23	26	20	Kotmanová			15:14		16:46		18:49		22:55 18:49								
			24	24	1	23		21	Kotmanová,,I.			15:15		16:48		18:51		22:56 18:51								
			25	25	2	24		22	Dobroč			15:16		16:51		18:53		22:57 18:53								
			26	26	2	25		23	Dobroč,,I.			15:17		16:52		18:54		22:58 18:54								
4	19		26	26	3	26		24	Dobroč,,rázc.			15:19		16:53		18:56		22:59 18:56								
	21	0	28	28	4	27	0	25	Mýtna,,nám.	pr		15:22		16:55		18:57		23:00 18:57								
	21	0	28	28	4	27	0	25	Mýtna,,nám.	od		15:22	16:15	16:55	18:55	18:57	19:20	23:00 18:57								
0	23	2	30	7	30	30	26	26	Divín			15:30	16:20	17:02	19:01	19:24	23:04 19:01									
			31	8	30	30	27	27	Divín,,majer			16:22		19:03	19:26		19:03									
			32	9	31	31	28	28	Ružiná,,rázc.			16:23		19:04	19:27		19:04									
			33	10	33	33	29	29	Ružiná			16:25		19:06	19:29		19:06									
	26						0	30	Mýtna,,nám.																	
4	7	28	2	29			1	31	Mýtna,,Prírodná Rešt.					18:57												
5	8	29	3	30				32	Píla,,Mužikovci																	
6	9	29	4	31			2	33	Píla,,rázc.					18:59												
	10	30	5					34	Píla,,OcÚ																	
7			32				3	35	Píla,,mlyn																	
8			33				4	36	Píla,,Sarvaš																	
9			34				5	37	Podkriváň,,Dolná Bzová,,rázc.					19:01												
11	0							38	Podkriváň,,Dolná Bzová,																	
	2	34					5	39	Podkriváň,,Dolná Bzová,,rázc.																	
	4	36					7	40	Podkriváň,,I.zast.					19:03												
	5	37					7	41	Podkriváň,,žel.st.					19:05												
	5	37						42	Podkriváň,,OcÚ																	
	6	38						43	Podkriváň,,MŠ																	
	6							44	Podkriváň,,ZŠ	pr																

× premáva v pracovné dni
 10 nepremáva od 23.12.2020 do 7.1.2021,1.2.2021, od 15.2.2021 do 19.2.2021, od 1.4.2021 do 6.4.2021, od 1.7.2021 do 31.8.2021, od 28.10.2021 do 29.10.2021


11 premáva od 23.12.2020 do 7.1.2021,1.2.2021, od 15.2.2021 do 19.2.2021, od 1.4.2021 do 6.4.2021, od 1.7.2021 do 31.8.2021, od 28.10.2021 do 29.10.2021

u spoj 17 pokračuje na linke číslo 606428 spojom číslo 21 do zastávky Kriváň, ZŠ u spoj 123 pokračuje na linke číslo 606403 spojom číslo 124 do zastávky Lučenec, AS

MHD
◀ možnosť prestupu na mestskú hromadnú dopravu
spoj zastavuje len pre vystupovanie

|
🚆 spoj príslušnou zastávkou prechádza
prestup na vlak

↳ spoj premáva po inej trase

u spoj 6 pokračuje na linke číslo 606403 spojom číslo 119 do zastávky Ružiná
MHD možnosť prestupu na mestskú hromadnú dopravu |
• spoj zastavuje len pre vystupovanie 

u spoj príslušnou zastávkou prechádza
prestup na vlak

spoj 128 pokračuje na linke číslo 606403 spojom číslo 15 do zastávky Píla, OcÚ
{ spoj premáva po inej trase

606404 Lučenec-Kalinovo-Poltár-Málinec

MODELOVÝ CESTOVNÝ PORIADOK PRE OBLASŤ LUČENEC

Km	TČ	Zoznam zastávok	MHD	pracovné dni																			
				51	123	3	1	7	103	13	5	61	109	9	111	57	113	115	11	117	59	107	127
				×	×	×	×	×	×	×	×	×	×	×	×	×	×	×	×	① ②	⑤	×	
																				③ ④	⑬	⑰	
0	0	1	Lučenec,,AS	MHD			04:55															18:10	
2	2	2	Lučenec,,obchodné centrum Galéria I.	MHD			04:58						08:00									18:13	
3	3	3	Lučenec,,TESCO	MHD			05:00						08:05									18:16	
4	4	4	Lučenec,,Zvolenská cesta SOŠ	MHD			05:02						08:07									18:18	
5	5	5	Vidiná,,Obkladačky	MHD			05:03						08:09									18:20	
5	5	5	Vidiná,,Nová Vidiná				05:05						08:10									18:22	
6	6	6	Vidiná,,Jednota				05:06						08:12									18:24	
8	8	8	Tomášovce,,rázč.				05:10						08:15									18:27	
11	11	11	9 Veľká Ves				05:14						08:18									18:30	
13	13	13	10 Kalinovo,,močiar				05:16						08:20									18:32	
14	14	14	11 Kalinovo				05:19						08:22									18:34	
15	15	15	12 Kalinovo,,I.				05:20						08:24									18:35	
		0	13 Cinobaňa,,Katarínska Huta,žel.z.		04:50						06:33		09:25				13:15				15:45		
		1	14 Cinobaňa,,Maša		04:53						06:34		09:26				13:17				15:47		
		2	15 Cinobaňa,,II.		04:55						06:35		09:27				13:19				15:48		
		3	16 Cinobaňa,,I.		04:57						06:37		09:29				13:20				15:49		
		4	17 Cinobaňa,,Turičky		05:00				05:54		06:40		09:30				13:22				15:51		
		7	18 Mládzo		05:05				05:59		06:44		09:36				13:26				15:55		
		10	19 Breznička,,ZŠ		05:08				06:06		06:48		09:40				13:29				15:58		
18	18	11	20 Breznička,,Očú		05:09		05:25		06:07		06:49	08:28	09:41		11:30	13:05					14:20	18:39	
21	21	13	21 Poltár,Zelené,žel.st.		05:14		05:29				06:52	08:31	09:44		11:34	13:07					15:59	18:43	
21	21	14	22 Poltár,Zelené,Jednota		05:16		05:31				06:53	08:33	09:45		11:35	13:09					14:26	18:45	
22		15	0 23 Poltár,,skláreň		05:18		05:33				06:55				13:11						14:28		
			24 Poltár,,UNZ									08:35	09:46		11:37			14:22					
			25 Poltár,,ZŠ									08:38	09:47		11:39								
23	23	16	1 26 Poltár,,žel.st.		05:20	05:25	05:35			06:55	06:57	08:40	09:49	10:05	11:40	13:15		13:15	14:27	14:30	15:35	17:05	17:05
23	24	1	1 27 Poltár,,ZŠ			05:27	05:36			06:56				10:07	11:42			13:17	14:28		15:37	17:07	17:07
24	24	1	1 28 Poltár,,UNZ			05:28	05:37			06:57				10:08	11:43			13:18	14:30		15:38	17:09	17:09
			29 Poltár,,skláreň																				
25	25	3	3 30 Poltár,Zelené,Jednota			05:31	05:38			06:59				10:11	11:45			13:21	14:32		15:40	17:11	17:11
26		3	3 31 Poltár,Zelené,žel.st.			05:33				07:00								13:22				17:13	17:13
30	29	7	6 7 32 Rovňany,,Jednota			05:39	05:40	05:43		07:05				10:19	11:51			13:27	14:37		15:49	17:18	17:18
30	30	7	7 8 33 Rovňany,,Semex			05:40	05:41	05:44		07:06				10:20	11:52			13:28	14:38		15:50	17:20	17:20
33	33	11	10 11 34 Ozdín,Bystrička,			05:44	05:45	05:48		07:12				10:24	11:58			13:33	14:43		15:53	17:25	17:25
34	34	11	11 12 35 Ozdín,,rázč.			05:45	05:46	05:49		07:13				10:25	12:00			13:35	14:44		15:54	17:26	17:26
		13	12 13 36 Ozdín			05:48	05:50			07:15				10:28				13:36	14:47		15:55	17:28	17:28
34	34	14	13 14 37 Ozdín,,rázč.			05:50		05:49		07:16				10:30				13:37	14:49		15:56	17:30	17:30
36	36	16	15 16 38 Málinec,,tržnica			05:53		05:53		07:19				10:33	12:03			13:43	14:52		15:59	17:34	17:34
37	37	16	16 17 39 Málinec,,nám.			05:55		05:55		07:20				10:35	12:05			13:45	14:55		16:00	17:35	17:45
37	37	17	17 17 40 Málinec,,RD			05:56		05:56		07:22				10:36	12:06			13:47	14:56		16:01	17:36	17:47
		18	41 Málinec,Lavčikovo,							07:25								13:50				17:49	
		21	42 Málinec,Hrozinovo,							07:30								13:53				17:52	
		23	43 Málinec,Myslín,,rázč.							07:35								13:59				17:57	
		24	44 Málinec,lpef.Potok,Starý Vríšok							07:37								14:00				17:59	
		25	45 Málinec,lpef.Potok,							07:39								14:02				18:00	
		26	46 Málinec,lpef.Potok,Uhrinka							07:40								14:03				18:03	
		27	47 Málinec,lpef,							07:42								14:05				18:05	

606404 Lučenec-Kalinovo-Poltár-Málinec

MODELOVÝ CESTOVNÝ PORIADOK PRE OBLASŤ LUČENEC

pokračovanie				TČ	Zoznam zastávok	MHD	sobota, nedeľa, sviatky			
Km							pracovné dni	131	15	21
							✕	Ⓢ †	Ⓢ †	Ⓢ †
0	0			1	Lučenec,,AS	od MHD				
2	2			2	Lučenec,,obchodné centrum Galéria I.	MHD				
3	3			3	Lučenec,,TESCO	MHD				
4	4			4	Lučenec,,Zvolenská cesta SOŠ	MHD				
5	5			5	Vidiná,,Obkladačky	MHD				
5	5			6	Vidiná,,Nová Vidiná					
6	6			7	Vidiná,,Jednota					
8	8			8	Tomášovce,,rázč.					
11	11			9	Veľká Ves					
13	13			10	Kalinovo,,močiar					
14	14			11	Kalinovo					
15	15			12	Kalinovo,,I.					
}	}	0	0	13	Cinobaňa,,Katarínska Huta,žel.z.					
}	}	1	1	14	Cinobaňa,,Maša					
}	}	2	2	15	Cinobaňa,,II.					
}	}	3	3	16	Cinobaňa,,I.					
}	}	4	4	17	Cinobaňa,,Turičky					
}	}	7	7	18	Mládzovo					
}	}	10	10	19	Breznička,,ZŠ					
18	18	11	11	20	Breznička,,OcÚ					
21	21	13	13	21	Poltár,Zelené,žel.st.					
21	21	14	14	22	Poltár,Zelené,Jednota					
22	}	15	}	0	23	Poltár,,skláreň				
}	}	15	}	24	Poltár,,UNZ					
}	}	16	}	25	Poltár,,ZŠ					
23	23	16	16	0	26	Poltár,,žel.st.		06:35		10:55
23	24	1	1	1	27	Poltár,,ZŠ		06:37		10:57
24	24	1	1	2	28	Poltár,,UNZ		06:38		10:58
}	}	}	}	29	Poltár,,skláreň		}		}	
25	25	3	3	3	30	Poltár,Zelené,Jednota		06:41		11:01
26	}	3	}	}	31	Poltár,Zelené,žel.st.		06:43		11:03
30	29	7	6	7	32	Rovňany,,Jednota	19:25	06:49	10:02	11:09
30	30	7	7	8	33	Rovňany,,Semex	19:26	06:50	10:03	11:10
33	33	11	10	11	34	Ozdín,Bystrička,	19:31	06:54	10:08	11:14
34	34	11	11	12	35	Ozdín,,rázč.	19:32	06:55	10:09	11:15
}	}	13	12	13	36	Ozdín	19:34	06:58	10:11	11:18
34	34	14	13	14	37	Ozdín,,rázč.	19:36	07:00	10:13	11:20
36	36	16	15	16	38	Málinec,,tržnica	19:38	07:03	10:15	11:23
37	37	16	16	17	39	Málinec,,nám.	19:40	07:05	10:17	11:25
37	37	17	17	17	40	Málinec,,RD	19:41	07:06	10:18	11:26
				18	41	Málinec,Lavčíkovo,				
				21	42	Málinec,Hrozinovo,				
				23	43	Málinec,Myslín,rázč.				
				24	44	Málinec,lpef.Potok,Starý Vríšok				
				25	45	Málinec,lpef.Potok,				
				26	46	Málinec,lpef.Potok,Uhrinka				
				27	47	Málinec,lpef,				

† premáva v nedeľu a v štátom uznaný sviatok

Ⓢ premáva v pondelok

② premáva v utorok
④ premáva vo štvrtok
⑥ premáva v sobotu

③ premáva v stredu
⑤ premáva v piatok
✕ premáva v pracovné dni

10 nepremáva od 23.12.2020 do 7.1.2021, 1.2.2021, od 15.2.2021 do 19.2.2021, od 1.4.2021 do 6.4.2021, od 1.7.2021 do 31.8.2021, od 28.10.2021 do 29.10.2021

14 nepremáva 24.12.2020, 6.1.2021, 5.4.2021, 5.7.2021, 1.9.2021, 15.9.2021, 1.11.2021, 17.11.2021

19 nepremáva 25.12.2020, 1.1.2021, 2.4.2021

u spoj 13 pokračuje na linke číslo 606425 spojom číslo 7 do zastávky Kokava n.Rimavicou, nám.

u spoj 59 pokračuje na linke číslo 606425 spojom číslo 18 do zastávky Lučenec, AS

u spoj 111 pokračuje na linke číslo 606404 spojom číslo 113 do zastávky Málinec, Ipeľ

MHD možnosť prestupu na mestskú hromadnú dopravu

| spoj príslušnou zastávkou prechádza

} spoj premáva po inej trase

 prestup na vlak

606404 Lučenec-Kalinovo-Poltár-Málinec

MODELOVÝ CESTOVNÝ PORIADOK PRE OBLASŤ LUČENEC

opačný smer				pracovné dni																				
				2	4	104	108	14	8	6	110	56	12	102	10	52	16	18	118	128	122	116	138	
				✕	✕	✕	✕	✕ u	✕	✕	✕	✕	✕	✕	✕	✕	✕ u	✕	✕	✕	✕	✕	① ② ③ ④	
				10	11			10							10							10	14	
				od																				
Km	TČ	Zoznam zastávok	MHD																					
0 0	0 47	Málinec, Ipef,									07:45													
1 1	1 46	Málinec, Ipef, Potok, Uhrinka									07:46													
2 2	2 45	Málinec, Ipef, Potok,									07:48													
3 3	3 44	Málinec, Ipef, Potok, Starý Vríšok									07:49													
4 4	4 43	Málinec, Mysliny, rázč.									07:51													
7 7	7 42	Málinec, Hrozinovo,									07:55													
9 9	9 41	Málinec, Lavčíkovo,									08:00													
0 10	0 10	0 40	Málinec, RD	04:49	05:09	05:59					08:02			10:39									14:05	
1 11	1 11	1 39	Málinec, nám.	04:50	05:10	06:00					08:05			10:40									14:07	
2 12	2 12	2 38	Málinec, tržnica	04:52	05:12	06:02					08:06			10:42									14:10	
4 14	4 14	4 14	37 Ozdín, rázč.	04:55	05:15	06:04					08:10			10:45									14:12	
5 15	5 15	5 36	Ozdín	04:58	05:18	06:06					08:12			10:48									14:13	
6 16	6 16	6 14	35 Ozdín, rázč.	05:00	05:20	06:08					08:14			10:50									14:17	
7 17	7 17	7 15	34 Ozdín, Bystrička,	05:01	05:21	06:09					08:16			10:51									14:20	
10 20	10 20	10 8	18 33 Rovňany, Semex	05:05	05:25	06:14					08:23			10:55									14:23	
11 21	11 21	11 8	18 32 Rovňany, Jednota	05:06	05:26	06:15					08:24			10:56									14:26	
15 25	15 25	15 22	31 Poltár, Zelené, žel.st.			06:20					08:29			10:56									14:28	
16 26	16 26	16 23	30 Poltár, Zelené, Jednota		05:33	06:22					08:30			11:03									14:30	
16 27	16 27	16 29	Poltár, skláreň		05:35						08:32			11:05									14:32	
16 28	16 28	16 24	28 Poltár, UNZ			06:23								11:07									14:34	
16 29	16 29	16 24	27 Poltár, ZŠ			06:24								11:07									14:36	
0 17	0 17	0 14	25 Poltár, žel.st.	04:42	05:40	06:25					07:00	07:20	08:34	08:55	09:10	11:10	11:45	13:50	14:21	14:50	15:45	16:40	17:05	18:55
1 18	1 18	1 25	Poltár, ZŠ	04:43							07:01	07:21		08:57	09:12		11:46	13:52						
1 19	1 19	1 24	Poltár, UNZ	04:45							07:03	07:23		08:58	09:14		11:48	13:54						
3 21	3 21	3 23	Poltár, skláreň																14:23					
3 22	3 22	3 22	Poltár, Zelené, Jednota	04:47							07:05	07:25		08:59	09:16		11:49	13:56	14:25					
3 23	3 23	3 21	Poltár, Zelené, žel.st.	04:48							07:06	07:26		09:00	09:18		11:50	13:58	14:26					
6 24	6 24	6 20	20 Breznička, OcÚ	04:52				06:10	07:10	07:29				09:03	09:21		11:52	13:35	14:02	14:29				
6 25	6 25	6 19	Breznička, ZŠ					06:12						09:04				13:36		14:30				
9 28	9 28	9 18	Mládzo					06:16						09:08				13:40		14:34				
12 31	12 31	12 17	17 Cinobaňa, Turičky					06:20						09:12				13:44		14:38				
13 32	13 32	13 16	Cinobaňa, I.					06:23						09:15				13:47		14:41				
14 33	14 33	14 15	15 Cinobaňa, II.											09:16				13:49		14:42				
15 34	15 34	15 14	14 Cinobaňa, Maša											09:17				13:51		14:43				
16 35	16 35	16 13	13 Cinobaňa, Katarínska Huta, žel.z.											09:18				13:52		14:44				
9 26	9 26	9 12	12 Kalinovo, I.	04:56							07:14	07:34		09:24				11:57	14:07					
10 27	10 27	10 11	Kalinovo	04:57							07:16	07:36		09:26				11:59	14:09					
11 28	11 28	11 10	10 Kalinovo, močiar	04:59							07:20	07:38		09:28				12:02	14:12					
12 29	12 29	12 9	9 Veľká Ves	05:03							07:22	07:39		09:30				12:03	14:13					
15 30	15 30	15 8	8 Tomášovce, rázč.	05:07							07:25	07:42		09:34				12:07	14:17					
18 33	18 33	18 7	7 Vidiná, Jednota	05:10							07:28	07:45		09:37				12:10	14:20					
18 34	18 34	18 6	6 Vidiná, Nová Vidiná	05:11							07:30	07:47		09:39				12:11	14:21					
19 35	19 35	19 5	5 Vidiná, Obkladačky	MHD 05:12							07:31	07:48		09:40				12:12	14:22					
20 36	20 36	20 4	4 Lučenec, Zvolenská cesta SOŠ	MHD 05:13							07:32	07:49		09:41				12:13	14:23					
21 37	21 37	21 3	3 Lučenec, TESCO	MHD 05:15							07:34	07:51		09:42				12:15	14:24					
22 38	22 38	22 2	2 Lučenec, obchodné centrum Galéria I.	MHD 05:16							07:36	07:53		09:45				12:17	14:25					
23 39	23 39	23 1	Lučenec, AS	MHD 05:19							07:39	07:55		09:50				12:20	14:30					


606404 Lučenec-Kalinovo-Poltár-Málinec

MODELOVÝ CESTOVNÝ PORIADOK PRE OBLASŤ LUČENEC

opačný smer - pokračovanie															
Km				TČ	Zoznam zastávok	MHD	pracovné dni	sobota, nedeľa, sviatky							
							112	2	22	24	20				
							⑤		⑥ †	⑥ †	⑥ †				
						od	19								
		0	0	0	47	Málinec, Ipeľ,	18:05								
		1	1	1	46	Málinec, Ipeľ, Potok, Uhrinka	18:07								
		2	2	2	45	Málinec, Ipeľ, Potok,	18:09								
		3	3	3	44	Málinec, Ipeľ, Potok, Starý Vríšok	18:10								
		4	4	4	43	Málinec, Mysliny, rázc.	18:11								
		7	7	7	42	Málinec, Hrozinovo,	18:15								
		9	9	9	41	Málinec, Lavčíkovo,	18:19								
0	0	10	10	0	10	40	Málinec, RD	18:22	08:20	10:20	14:10				
1	1	11	11	1	11	39	Málinec, nám.	18:25	08:21	10:21	14:11				
2	2	12	12	2	12	38	Málinec, tržnica	18:27	08:23	10:23	14:13				
4	4	14	14	4	14	37	Ozdín, rázc.	18:31	08:25	10:25	14:15				
5	5	15	15	∩	∩	36	Ozdín	18:33	08:27	10:27	14:17				
6	6	16	16	4	14	35	Ozdín, rázc.	18:35	08:29	10:29	14:19				
7	7	17	17	5	15	34	Ozdín, Bystrička,	18:37	08:30	10:30	14:20				
10	10	20	20	8	18	33	Rovňany, Semex	18:41	08:35	10:35	14:25				
11	11	21	21	8	18	32	Rovňany, Jednota	18:45	08:36	10:36	14:26				
∩	∩	24	24	∩	22	31	Poltár, Zelené, žel.st.	18:49	08:41	10:41	14:31				
15	15	25	25	12	23	30	Poltár, Zelené, Jednota	18:51	08:43	10:43	14:33				
16	∩	26	∩	∩	∩	29	Poltár, skláreň	∩	∩	∩	∩				
∩	∩	26	∩	13	24	28	Poltár, UNZ	18:53	08:44	10:44	14:34				
∩	∩	27	∩	14	24	27	Poltár, ZŠ	18:55	08:45	10:45	14:35				
0	16	0	0	17	27	27	14	25	26	Poltár, žel.st.	18:58	04:42	08:46	10:46	14:36
1	17	∩	1						25	Poltár, ZŠ	04:43				
1	17	∩	1						24	Poltár, UNZ	04:45				
∩	∩	1	∩						23	Poltár, skláreň	∩				
3	18	2	3						22	Poltár, Zelené, Jednota	04:47				
3	19	3	3						21	Poltár, Zelené, žel.st.	04:48				
6	22	6	6	6					20	Breznička, OcÚ	04:52				
∩	∩	6	6	7					19	Breznička, ZŠ	∩				
∩	∩	9	9	10					18	Mládzovo	∩				
∩	∩	12	12	13					17	Cinobaňa, Turičky	∩				
∩	∩	13	14	14					16	Cinobaňa, I.	∩				
∩	∩	14	14	15					15	Cinobaňa, II.	∩				
∩	∩	15	15	16					14	Cinobaňa, Maša	∩				
∩	∩	16	16	17					13	Cinobaňa, Katarínska Huta, žel.z.	∩				
9	25								12	Kalinovo, I.	04:56				
10	26								11	Kalinovo	04:57				
11	27								10	Kalinovo, močiar	04:59				
12	28								9	Veľká Ves	05:03				
15	31								8	Tomášovce, rázc.	05:07				
18	34								7	Vidiná, Jednota	05:10				
18	34								6	Vidiná, Nová Vidiná	05:11				
19	35								5	Vidiná, Obkladačky	MHD	05:12			
20	36								4	Lučenec, Zvolenská cesta SOŠ	MHD	05:13			
21	37								3	Lučenec, TESCO	MHD	05:15			
22	37								2	Lučenec, obchodné centrum Galéria I.	MHD	05:16			
23	39								1	Lučenec, AS	MHD	05:19			

† premáva v nedeľu a v štátom uznaný sviatok

① premáva v pondelok

②	premáva v utorok	③	premáva v stredu
④	premáva vo štvrtok	⑤	premáva v piatok
⑥	premáva v sobotu	✕	premáva v pracovné dni
10	nepremáva od 23.12.2020 do 7.1.2021,1.2.2021, od 15.2.2021 do 19.2.2021, od 1.4.2021 do 6.4.2021, od 1.7.2021 do 31.8.2021, od 28.10.2021 do 29.10.2021		
11	premáva od 23.12.2020 do 7.1.2021,1.2.2021, od 15.2.2021 do 19.2.2021, od 1.4.2021 do 6.4.2021, od 1.7.2021 do 31.8.2021, od 28.10.2021 do 29.10.2021		
14	nepremáva 24.12.2020,6.1.2021,5.4.2021,5.7.2021,1.9.2021,15.9.2021,1.11.2021,17.11.2021		
u	spoj 14 pokračuje na linke číslo 606401 spojom číslo 30 do zastávky Cinobaňa, OcÚ	u	spoj 18 pokračuje na linke číslo 606401 spojom číslo 32 do zastávky Lučenec, AS
MHD	možnosť prestupu na mestskú hromadnú dopravu		spoj príslušnou zastávkou prechádza
	prestup na vlak	{	spoj premáva po inej trase

606405 Lučenec-Podrečany-Lovinobaňa-Ružiná-Divín-Tuhár

MODELOVÝ CESTOVNÝ PORIADOK PRE OBLASŤ LUČENEC

opачný smer		Km	TČ	Zoznam zastávok	MHD	pracovné dni										sobota, nedeľa, sviatky					
						2	6	10	8	12	18	20	4	22	26	28	30	14	24	32	
						×	×	×	×	×	×	×	×	×	⊕ †	⊕ †	⊕ †				
				26 Budiná	od			10	11												
		0		25 Tuhár							10:10										
		1		24 Tuhár,,kopec							10:11										
		3		23 Divín,,I.							10:17										
		0	0	22 Mýtina,,nám.				06:15								13:12	16:55				
0	0	3	4	21 Divín		04:40	06:00	06:15	06:20	07:45	10:00	10:20	11:00	13:15	15:15	15:45	17:05	07:35	13:17	17:00	
1	1	3	4	20 Divín,,majer		04:41	06:01	06:17	06:21	07:47	10:01		11:01	13:16	15:16	15:46	17:06	07:37	13:19	17:01	
2	2	4	5	19 Ružiná,,rázc.		04:42	06:02	06:20	06:22	07:50	10:02		11:03	13:17	15:17	15:47	17:08	07:40	13:20	17:03	
4	4	6	6	18 Ružiná		04:44	06:05	06:21	06:25	07:51	10:05		11:04	13:18	15:19	15:49	17:10	07:41	13:22	17:05	
4	4	6	7	17 Ružiná,,Hrabinka		04:45	06:06	06:22	06:26	07:52	10:06		11:05	13:19	15:20	15:50	17:12	07:42	13:23	17:07	
5	5	7	8	16 Ružiná,,rekr.str.		04:46	06:08	06:23	06:28	07:53	10:07		11:06	13:20	15:21	15:51	17:13	07:43	13:24	17:08	
6	6	9	9	15 Lovinobaňa,,rázc.		04:49	06:11	06:25	06:31	07:56	10:10		11:09	13:23	15:23	15:53	17:15	07:46	13:26	17:10	
		8		10 14 Lovinobaňa,,elektro				06:29					11:12					07:50	13:29	17:12	
		10		13 Lovinobaňa,Uderiná,				06:33					11:15					07:53	13:32	17:15	
9		12		12 Podrečany,,žel.st.		04:53	06:15		06:35	08:01	10:15			13:28	15:25	15:57	17:19				
10		12		11 Podrečany,,kostoľ		04:55	06:17		06:37	08:03	10:17			13:30	15:27	15:58	17:21				
12	14	15	17	10 Tomášovce,,autocamp. Halier	◄	04:58	06:20		06:40	08:08	10:21	◄	11:20	13:34	15:30	16:01	17:24	◄	07:58	13:36	17:20
				9 Tomášovce,,OcÚ																	
14	16	16	19	8 Tomášovce,,rázc.		05:00	06:22		06:42	08:10	10:23		11:21	13:36	15:32	16:03	17:25	08:00	13:37	17:22	
16	18	18	21	7 Vidiná,,Jednota		05:03	06:25		06:45	08:13	10:26		11:24	13:39	15:35	16:06	17:28	08:03	13:40	17:25	
17	19	19	22	6 Vidiná,,Nová Vidiná		05:04	06:26		06:46	08:14	10:27		11:25	13:40	15:36	16:07	17:29	08:04	13:41	17:26	
18	20	20	22	5 Vidiná,,Obkladačky	MHD	05:05	06:27		06:47	08:15	10:28		11:26	13:41	15:37	16:08	17:30	08:05	13:42	17:27	
18	20	21	23	4 Lučenec,,Zvolenská cesta SOŠ	MHD	05:06	06:28	06:46	06:48	08:16	10:29		11:27	13:42	15:38	16:09	17:31	08:06	13:43	17:28	
19	21	21	24	3 Lučenec,,TESCO	MHD	05:07	06:29	06:47	06:49	08:17	10:30		11:30	13:43	15:39	16:10	17:32	08:07	13:44	17:29	
20	22	22	25	2 Lučenec,,obchodné centrum Galéria I.	MHD	05:09	06:31	06:49	06:51	08:19	10:32		11:32	13:45	15:40	16:12	17:34	08:09	13:46	17:31	
22	23	24	26	1 Lučenec,,AS	pr MHD	05:13	06:34	06:52	06:54	08:22	10:35		11:35	13:48	15:45	16:15	17:37	08:12	13:49	17:34	

† premáva v nedeľu a v štátom uznaný sviatok

× premáva v pracovné dni

10 nepremáva od 23.12.2020 do 7.1.2021,1.2.2021, od 15.2.2021 do 19.2.2021, od 1.4.2021 do 6.4.2021, od 1.7.2021 do 31.8.2021, od 28.10.2021 do 29.10.2021

11 premáva od 23.12.2020 do 7.1.2021,1.2.2021, od 15.2.2021 do 19.2.2021, od 1.4.2021 do 6.4.2021, od 1.7.2021 do 31.8.2021, od 28.10.2021 do 29.10.2021

MHD možnosť prestupu na mestskú hromadnú dopravu

◄ spoj zastavuje len pre vystupovanie

| spoj príslušnou zastávkou prechádza

◄ prestup na vlak

} spoj premáva po inej trase

⊕ premáva v sobotu

606407 Lučenec-Panické Dravce-Veľká n.Ipľom-Jeľšovec/Trenč

MODELOVÝ CESTOVNÝ PORIADOK PRE OBLASŤ LUČENEC

Km	TČ	Zoznam zastávok	MHD	pracovné dni																sobota, nedeľa, sviatky							
				101	119	103	31	125	53	133	105	107	55	137	13	109	57	111	59	113	121	51	61	107	117	113	
0	0	0	1 Lučenec,,AS	↔	↔	10	↔	10	↔	↔	↔	↔	↔	↔	↔	↔	↔	↔	↔	↔	↔	↔	↔	↔	↔		
2	2	2	2 Lučenec,,Vajanského Tržnica	MHD	05:27	06:14	06:48	07:02	07:01	07:08	08:04	11:14	12:33	13:18	13:39	13:44	14:33	14:43	15:48	16:23	18:12	05:47	07:43	11:33	12:33	15:42	18:12
2	2	2	3 Lučenec,,Vajanského Benzínol	MHD	05:29	06:16	06:49	07:03	07:02	07:10	08:05	11:17	12:34	13:20	13:41	13:46	14:34	14:45	15:50	16:25	18:14	05:49	07:45	11:35	12:34	15:44	18:14
3	3	3	4 Lučenec,,Vajanského rázc.Mikušovce	MHD	05:31	06:17	06:50	07:04	07:03	07:12	08:06	11:18	12:35	13:22	13:43	13:47	14:36	14:47	15:52	16:27	18:15	05:50	07:47	11:37	12:35	15:46	18:15
3	3	3	5 Lučenec,,Mikušovská cesta SAD	MHD	05:32	↔	06:51	↔	↔	07:14	↔	↔	↔	↔	↔	↔	↔	↔	↔	↔	↔	↔	↔	↔	↔	↔	
5	↔	↔	6 Mikušovce	MHD	↔	↔	↔	↔	↔	07:18	↔	↔	↔	↔	↔	↔	↔	↔	↔	↔	↔	↔	↔	↔	↔		
4	4	4	7 Lučenec,,Hladký majer		05:36	06:18	06:53	07:06	07:05	↔	08:09	11:21	12:38	↔	13:47	13:48	14:39	↔	15:55	↔	18:17	05:54	↔	12:38	15:47	18:17	
5	6	5	8 Rapovce,,rázc.		05:37	06:19	06:55	07:07	↔	↔	08:10	11:22	12:39	↔	13:48	13:49	14:40	↔	15:56	↔	18:18	05:55	↔	12:39	15:48	18:18	
7	8	7	9 Panické Dravce		05:39	06:21	06:57	07:09	↔	↔	08:12	11:24	12:42	↔	13:51	13:51	14:45	↔	15:59	↔	18:22	05:58	↔	12:42	15:50	18:22	
7	8	7	10 Panické Dravce,,I.		05:40	↔	06:58	↔	↔	↔	08:13	11:25	12:43	↔	13:52	13:52	14:46	↔	16:00	↔	18:23	05:59	↔	12:43	15:51	18:23	
8	9	8	11 Panické Dravce,,osada		05:41	06:22	06:59	↔	07:10	↔	08:14	11:26	12:44	↔	13:53	13:53	14:47	↔	16:01	↔	18:25	06:00	↔	12:44	15:52	18:25	
9	10	9	12 Veľká n.Ipľom,,PS		05:43	06:24	07:02	↔	↔	↔	08:17	11:29	12:47	↔	13:57	13:57	14:50	↔	16:03	↔	18:29	06:04	↔	12:47	15:54	18:29	
10	11	10	13 Veľká n.Ipľom,,OcÚ		05:45	06:27	07:04	07:12	↔	↔	08:18	11:30	12:49	↔	13:58	13:58	14:52	↔	16:05	↔	18:30	06:06	↔	12:49	15:56	18:30	
↔	↔	↔	14 Veľká n.Ipľom,,I.		05:47	↔	07:05	↔	↔	↔	08:21	11:33	12:51	↔	14:01	↔	14:53	↔	16:06	↔	18:31	06:07	↔	12:51	15:57	18:31	
↔	↔	↔	15 Jeľšovec		05:50	↔	07:10	↔	↔	↔	08:25	11:35	12:55	↔	14:05	↔	14:55	↔	16:10	↔	18:35	06:10	↔	12:55	16:00	18:35	
11			16 Veľká n.Ipľom,,Veľké Dálovce,					07:14																			
13			17 Veľká n.Ipľom,,Malé Dálovce					07:15																			
15			18 Trenč	↔	↔	↔	↔	07:19																			

† premáva v nedeľu a v štátom uznaný sviatok

⊗ premáva v sobotu

↔ premáva v pracovné dni

10 nepremáva od 23.12.2020 do 7.1.2021, 1.2.2021, od 15.2.2021 do 19.2.2021, od 1.4.2021 do 6.4.2021, od 1.7.2021 do 31.8.2021, od 28.10.2021 do 29.10.2021

MHD možnosť prestupu na mestskú hromadnú dopravu

| spoj príslušnou zastávkou prechádza

} spoj premáva po inej trase

↔ prestup na vlak

spoj č.30 zachádza na zastávku Lučenec, Haličska cesta, kúpele rázc. -tč a tkm ako tč. 1

spoj č. 106, 30, 107, 137, 109, 11, 13, 12, 136, 122 zastavujú na znamenie na aut. zast. Veľká n.Ipľom, ZŠ, tč a tkm ako zast. Veľká n.Ipľom, OcÚ

opačná smer				MHD	pracovné dni																			
Km	TČ	Zoznam zastávok			102	104	62	118	128	54	106	30	132	108	110	56	124	136	14	58	112	116	60	122
0		18 Trenč	↔	↔	↔	↔	↔	↔	↔	↔	↔	↔	↔	↔	↔	↔	↔	↔	↔	↔	↔	↔	↔	↔
3		17 Veľká n.Ipľom,,Malé Dálovce	↔	↔	↔	↔	↔	↔	↔	↔	↔	↔	↔	↔	↔	↔	↔	↔	↔	↔	↔	↔	↔	↔
4		16 Veľká n.Ipľom,,Veľké Dálovce,	↔	↔	↔	↔	↔	↔	↔	↔	↔	↔	↔	↔	↔	↔	↔	↔	↔	↔	↔	↔	↔	↔
↔	0	15 Jeľšovec	MHD	04:50	05:50	↔	↔	↔	↔	07:10	↔	08:30	11:40	12:55	↔	↔	↔	↔	↔	↔	↔	↔	↔	↔
↔	3	14 Veľká n.Ipľom,,I.	MHD	04:53	05:55	↔	↔	↔	↔	07:15	↔	08:34	11:43	12:58	↔	↔	↔	↔	↔	↔	↔	↔	↔	↔
6	3	0 13 Veľká n.Ipľom,,OcÚ		04:55	05:57	↔	06:30	↔	↔	07:20	07:32	08:35	11:44	13:00	↔	↔	↔	↔	↔	↔	↔	↔	↔	↔
7	4	1 12 Veľká n.Ipľom,,PS		04:57	05:58	↔	06:32	↔	↔	07:22	07:33	08:38	11:46	13:02	↔	↔	↔	↔	↔	↔	↔	↔	↔	↔
8	6	3 0 11 Panické Dravce,,osada		04:59	06:00	↔	06:34	07:15	↔	07:25	07:35	08:41	11:49	13:04	↔	↔	↔	↔	↔	↔	↔	↔	↔	↔
9	6	4 1 10 Panické Dravce,,I.		05:00	06:01	↔	06:35	07:17	↔	07:26	07:36	08:42	↔	13:05	↔	↔	↔	↔	↔	↔	↔	↔	↔	↔
9	6	4 1 9 Panické Dravce		05:02	06:02	↔	06:36	07:19	↔	07:27	07:37	08:43	11:50	13:06	↔	↔	↔	↔	↔	↔	↔	↔	↔	↔
11	9	6 3 8 Rapovce,,rázc.		05:04	06:04	↔	06:38	↔	↔	07:30	07:41	08:46	11:53	13:09	↔	↔	↔	↔	↔	↔	↔	↔	↔	↔
12	10	7 5 7 Lučenec,,Hladký majer		05:05	06:05	↔	06:39	↔	↔	07:32	07:43	08:48	11:54	13:10	↔	↔	↔	↔	↔	↔	↔	↔	↔	↔
↔	↔	↔	↔	MHD	↔	↔	06:35	↔	↔	↔	↔	↔	↔	↔	↔	↔	↔	↔	↔	↔	↔	↔	↔	↔
↔	2	↔	↔	MHD	↔	↔	06:39	↔	↔	07:25	↔	↔	↔	↔	↔	↔	↔	↔	↔	↔	↔	↔	↔	↔
13	3	10 8 1 5 4 Lučenec,,Vajanského rázc.Mikušovce	MHD	05:06	06:07	06:40	06:40	07:23	07:27	07:35	07:45	08:50	11:55	13:13	13:47	14:06	14:24	14:26	15:17	15:30	↔	↔	↔	↔
14	3	11 8 2 6 3 Lučenec,,Vajanského Benzínol	MHD	05:07	06:08	06:41	06:41	07:24	07:29	07:36	07:47	08:51	11:56	13:14	13:49	14:07	14:25	14:27	15:19	15:31	↔	↔	↔	↔
14	4	12 9 2 6 2 Lučenec,,Vajanského Tržnica	MHD	05:08	06:10	06:42	06:42	07:25	07:31	07:38	07:50	08:52	11:57	13:16	13:51	14:08	14:26	14:28	15:21	15:33	↔	↔	↔	↔
16	5	13 10 4 8 1 Lučenec,,AS	↔	05:14	06:15	06:45	06:50	07:30	07:33	07:43	07:52	08:55	11:59	13:20	13:53	14:10	14:30	14:33	15:23	15:35	↔	↔	↔	↔

606407 Lučenec-Panické Dravce-Veľká n.Ipľom-Jeľšovec/Trenč

MODELOVÝ CESTOVNÝ PORIADOK PRE OBLASŤ LUČENEC

opačný smer - pokračovanie									
Km	TČ	Zoznam zastávok	MHD	sobota, nedeľa, sviatky					
				120	52	50	110	114	122
				Ⓢ †	Ⓢ †	Ⓢ †		Ⓢ †	
0		18 Trenč	od						
3		17 Veľká n.Ipľom, Malé Dálovce							
4		16 Veľká n.Ipľom, Veľké Dálovce,							
0		15 Jeľšovec		06:30			12:55	16:00	18:40
3		14 Veľká n.Ipľom, I.		06:33			12:58	16:02	18:43
3	0	13 Veľká n.Ipľom, OcÚ		06:35			13:00	16:04	18:44
4	1	12 Veľká n.Ipľom, PS		06:37			13:02	16:06	18:46
6	3	0 11 Panické Dravce, osada		06:39			13:04	16:08	18:49
6	4	1 10 Panické Dravce, I.		06:40			13:05	16:09	18:50
6	4	1 9 Panické Dravce		06:41			13:06	16:10	18:51
9	6	3 8 Rapovce, rázc.		06:44			13:09	16:12	18:54
10	7	5 7 Lučenec, Hladký majer		06:45			13:10	16:13	18:55
0		6 Mikušovce	MHD	07:55	11:45				
2	0	5 Lučenec, Mikušovská cesta SAD	MHD	08:00	11:50				
3	10	8 1 5 4 Lučenec, Vajanského rázc. Mikušovce	MHD	06:48	08:02	11:52	13:13	16:14	18:57
3	11	8 2 6 3 Lučenec, Vajanského Benzínol	MHD	06:50	08:04	11:54	13:14	16:15	18:59
4	12	9 2 6 2 Lučenec, Vajanského Tržnica	MHD	06:52	08:06	11:56	13:16	16:16	19:00
5	13	10 4 8 1 Lučenec, AS	pr MHD	06:55	08:08	11:58	13:20	16:18	19:02

† premáva v nedeľu a v štátom uznaný sviatok

Ⓢ premáva v sobotu

× premáva v pracovné dni

10 nepremáva od 23.12.2020 do 7.1.2021, 1.2.2021, od 15.2.2021 do 19.2.2021, od 1.4.2021 do 6.4.2021, od 1.7.2021 do 31.8.2021, od 28.10.2021 do 29.10.2021

79 nepremáva od 13.12.2020 do 7.1.2021, 1.2.2021, od 15.2.2021 do 19.2.2021, od 1.4.2021 do 6.4.2021, od 1.7.2021 do 31.8.2021, od 28.10.2021 do 29.10.2021

MHD možnosť prestupu na mestskú hromadnú dopravu

| spoj príslušnou zastávkou prechádza

∩ spoj premáva po inej trase

pr prestup na vlak


spoj č.30 zachádza na zastávku Lučeeec, Halíčska cesta, kúpele rázc. -tč a tkm ako tč. 1

spoje č. 106, 30, 107, 137, 109, 11, 13, 12, 136, 122 zastavujú na znamenie na aut. zast. Veľká n.Ipľom, ZS, tč a tkm ako zast. Veľká n.Ipľom, OcÚ

606409 Lučenec-Boľkovce

MODELOVÝ CESTOVNÝ PORIADOK PRE OBLASŤ LUČENEC

pracovné dni										5	Km	TČ	Zoznam zastávok	MHD	pracovné dni										2	
3	5	7	11	13	15	17	19	21	5						4	2	8	12	14	16	18	20	22			
×		×	×	×	×	×	×	×	×																	
		10			10																					
	06:00	07:00	10:00	12:25	13:45	14:40	16:30	18:10	06:00	0	1	od	Lučenec,,AS													
04:45	06:03	07:03	10:05	12:29	13:50	14:45	16:33	18:13	06:03	0	2		Lučenec,,pri moste	pr	MHD	05:15	06:38	10	07:40	10:50	13:10	14:22	15:20	17:05	18:38	06:38
04:47	06:05	07:05	10:07	12:31	13:52	14:47	16:35	18:14	06:05	1	3		Lučenec,,ŽTS	↑	MHD	05:14	06:33	07:37	10:45	13:06	14:16	15:17	17:03	18:37	06:33	
04:48	06:06	07:06	10:08	12:32	13:54	14:49	16:37	18:15	06:06	2	3		Lučenec,,Quercus		MHD	05:12	06:31	07:35	10:43	13:04	14:15	15:15	17:01	18:36	06:31	
04:49	06:07	07:07	10:10	12:34	13:55	14:52	16:39	18:17	06:07	2	4		Lučenec,,Fabianka kopec		MHD	05:10	06:30	07:33	10:42	13:03	14:14	15:13	16:59	18:35	06:30	
04:51	06:08	07:08	10:12	12:36	13:57	14:54	16:41	18:19	06:08	3	5		Lučenec,,Havaška			05:08	06:29	07:32	10:40	13:02	14:13	15:12	16:58	18:34	06:29	
04:54	06:10	07:10	10:15	12:39	14:00	14:56	16:43	18:21	06:10	5	6		Boľkovce,,osada			05:06	06:28	07:30	10:38	13:00	14:12	15:10	16:56	18:32	06:28	
04:56	06:11	07:11	10:16	12:41	14:01	14:57	16:44	18:22	06:11	5	7		Boľkovce,,letisko			05:04	06:26	07:27	10:36	12:57	14:10	15:07	16:54	18:30	06:26	
05:00	06:15	07:15	10:20	12:45	14:05	15:00	16:48	18:25	06:15	8	10		Boľkovce	od		05:03	06:24	07:23	10:34	12:53	14:08	15:03	16:53	18:29	06:24	
																05:00	06:20	07:20	10:30	12:50	14:05	15:00	16:50	18:26	06:20	

- × premáva v pracovné dni
- 10** nepremáva od 23.12.2020 do 7.1.2021, 1.2.2021, od 15.2.2021 do 19.2.2021, od 1.4.2021 do 6.4.2021, od 1.7.2021 do 31.8.2021, od 28.10.2021 do 29.10.2021
- MHD možnosť prestupu na mestskú hromadnú dopravu
-  prestup na vlak

606410 Fiľakovo-Hajnáčka-Tachty

MODELOVÝ CESTOVNÝ PORIADOK PRE OBLASŤ LUČENEC

opačný smer - pokračovanie												TČ	Zoznam zastávok	pracovné dni									
Km														102	10	4	120	8					
														✕	Ⓢ †	u	Ⓢ †	u					
0	0	0				0	0											33 Tachty	od	06:25	09:05	11:55	17:54
2	2	2				2	2											32 Studená,,Jednota		06:28	09:08	11:58	17:57
4	4	4				4	4											31 Nová Bašta,,OcÚ		06:31	09:11	12:00	17:59
5	5	}				5	5	}	}	}	}							30 Večelkov,,Jednota		06:34	09:13	12:02	18:01
5	5	}				}	}	}	}	}	}							29 Večelkov,,OcÚ		06:35	09:14	}	18:02
7	7	4				7	7											28 Nová Bašta,,OcÚ		06:37	09:17	12:05	18:05
8	8	5				8	8											27 Gemerský Jablonec,,Bakov,rázc.		06:39	09:18	12:07	18:07
9	9	6				9	9											26 Stará Bašta,,rázc.		06:40	09:19	12:09	18:08
10	10	7				10	10											25 Stará Bašta,,Jednota		06:42	09:22	12:13	18:11
12	12	9				12	12											24 Stará Bašta,,rázc.		06:44	09:25	12:16	18:14
}	}	}				0	}	}	}	0	}							23 Petrovce		}	}	}	}
}	}	}				2	}	}	}	2	}							22 Dubno		}	}	}	}
}	}	}				5	}	}	}	5	}							21 Gemerský Jablonec,,ZŠ		}	}	}	}
14	14	11				5	14	14	0	5	8							20 Gemerský Jablonec,,OcÚ		06:47	09:29	12:20	18:18
16	16	13				6	16	16	2	6	10							19 Hajnáčka,,šľavica		06:49	09:31	12:22	18:20
18	18	15	0	0	9	18	18	4	0	9	12							18 Hajnáčka,,Jednota	21:05	06:52	09:35	12:25	18:24
18	18	15	1	1	9	18	18	5	1	9	13							17 Hajnáčka,,dom dôchodcov	21:06	06:55	09:36	12:27	18:25
20	20	16	2	2	10	20	20	6	2	10	14							16 Hajnáčka,,kolónia	21:08	06:57	09:38	12:29	18:27
21	21	18	4	4	12	21	21	8	4	12	16							15 Hajnáčka,,žel.st.	21:10	07:00	09:41	12:30	18:30
23	23	20	5	5	13	23	23	9	5	13	17							14 Šurice	21:12	07:03	09:44	12:35	18:33
23	23	20	6	6	14	23	23	10	6	14	17							13 Šurice,,RD	21:13	07:05	09:45	12:36	18:34
26	26	23	9	9	17	26	26	13	9	17	21							12 Čamovce	21:17	07:10	09:51	12:40	18:40
}	}	}				}	}	}	}	}	}							11 Šíd,,rázc.	}	}	}	}	}
}	}	}				}	}	}	}	}	}							10 Šíd,,Major	}	}	}	}	}
30	}	27	12	}	20	30	}	16	}	24	23							9 Šíd	}	}	09:56	}	}
30	29	27	13	12	21	30	29	17	12	20	25							8 Šíd,,rázc.	21:20	07:13	09:58	12:44	18:43
31	30	28	14	13	22	31	30	18	13	21	26							7 Šíd,,osada	21:21	07:15	09:59	12:46	18:44
33	32	30	16	14	24	33	32	19	14	23	28							6 Fiľakovo,,Urbanka	21:23	07:17	10:01	12:49	18:46
}	}	}				16	}	}	}	}	}							5 Fiľakovo,,ESTAP	21:25	}	}	}	}
}	}	}				17	}	}	}	}	}							4 Fiľakovo,,Novona	21:27	}	}	}	}
34	33	31	17		25	34	33	20	15	23	30							3 Fiľakovo,,aut.st.	pr	07:20	10:06	12:50	18:50
34	33	31	17		25	34	33	20	15	23	30							3 Fiľakovo,,aut.st.	od				12:51
						33												2 Fiľakovo,,pošta					12:53
						34												1 Fiľakovo,,žel.st.	pr				12:55

† premáva v nedeľu a v štátom uznaný sviatok

Ⓢ premáva v sobotu

✕ premáva v pracovné dni

10 nepremáva od 23.12.2020 do 7.1.2021,1.2.2021, od 15.2.2021 do 19.2.2021, od 1.4.2021 do 6.4.2021, od 1.7.2021 do 31.8.2021, od 28.10.2021 do 29.10.2021

11 premáva od 23.12.2020 do 7.1.2021,1.2.2021, od 15.2.2021 do 19.2.2021, od 1.4.2021 do 6.4.2021, od 1.7.2021 do 31.8.2021, od 28.10.2021 do 29.10.2021

u spoj 4 pokračuje na linke číslo 606411 spojmom číslo 112 do zastávky Lučenec, AS

u spoj 8 pokračuje na linke číslo 606411 spojmom číslo 114 do zastávky Lučenec, AS

u spoj 36 pokračuje na linke číslo 606411 spojmom číslo 130 do zastávky Lučenec, AS

u spoj 40 pokračuje na linke číslo 606411 spojmom číslo 140 do zastávky Lučenec, AS

| spoj príslušnou zastávkou prechádza } spoj premáva po inej trase

606411 Lučenec-Fiľakovské Kľačany-Fiľakovo-Radzovce-Šiatorská Bukovinka

MODELOVÝ CESTOVNÝ PORIADOK PRE OBLASŤ LUČENEC

Km						TČ	Zoznam zastávok	MHD	pracovné dni																						
									1	5	3	9	53	131	105	15	13	49	35	133	45	107	17	19	23	25	137	109	27		
									×	×	×	× u	× u	× u	×	×	×	×	×	×	×	×	×	×	×	×	×	×	×		
	0	0	0	0			1 Lučenec,,AS	od	MHD					11	10														10		
	2	2	2	2			2 Lučenec,,pri moste		MHD	05:30		06:20	06:55	06:55	07:05	08:00			09:00		09:10	09:35	10:00		10:40	12:15		12:45	13:40	14:25	
	3	3	3	3			3 Lučenec,,ZŤS		MHD	05:34		06:24	07:00	07:00	07:09	08:06			09:05		09:15	09:39	10:05		10:44	12:20		12:49	13:45	14:30	
	4	4	4	4			4 Lučenec,,Quercus		MHD	05:35		06:25	07:01	07:01	07:10	08:08			09:06		09:16	09:40	10:06		10:46	12:21		12:50	13:46	14:32	
	5	5	5	5			5 Lučenec,,Fabianka		MHD	05:36		06:26	07:02	07:02	07:11	08:09			09:07		09:17	09:41	10:07		10:47	12:22		12:51	13:47	14:34	
	6	6	6	6			6 Lučenec,,Malá Fabianka		MHD	05:38		06:27	07:04	07:04	07:13	08:10			09:09		09:19	09:43	10:09		10:49	12:24		12:53	13:49	14:36	
	7	7	7	7			7 Lučenec,,Fabianka záhradky			05:39		06:28	07:05	07:05	07:14	08:11			09:10		09:20	09:44	10:10		10:50	12:25		12:54	13:50	14:37	
	8	8	8	8			8 Holiša,,Krutkova osada			05:40		06:29	07:06	07:06	07:15	08:12			09:11		09:21	09:45	10:11		10:51	12:26		12:55	13:51	14:38	
	9	9	9	9			9 Fiľakovské Kováče,,Fiľakovské Kľač.,rázc.			05:41		06:30	07:07	07:07	07:16	08:13			09:12		09:22	09:46	10:12		10:52	12:27		12:56	13:52	14:39	
	10	10	10	10			10 Fiľakovské Kováče,,Fiľakovské Kľač.,			05:42		06:31	07:09	07:09	07:18	08:15			09:14		09:24	09:47	10:14		10:54	12:29		12:58	13:54	14:41	
	12	12	12	12			11 Fiľakovské Kováče			05:44		06:33	07:11	07:11	07:20	08:17			09:16		09:26	09:49	10:16		10:56	12:31		13:00	13:56	14:43	
	13	13	13	13			12 Fiľakovské Kováče,,Kurtáň			05:46		06:35	07:15	07:15	07:22	08:20			09:18		09:28	09:51	10:18		10:58	12:33		13:02	13:58	14:45	
	15	15	15	15			12 Fiľakovské Kováče,,Kurtáň			05:48		06:37	07:18	07:18	07:23	08:22			09:19		09:29	09:52	10:20		11:00	12:35		13:03	13:59	14:48	
	16	16	16	16			13 Fiľakovo,,SM Egreš			05:49		06:38	07:20	07:20	07:24	08:24			09:20		09:30	09:54	10:21		11:01	12:36		13:04	14:01	14:50	
	17	17	17	17			14 Fiľakovo,,ZŠ maďarská																		11:04			13:07	14:04	14:52	
	18	18	18	18			15 Fiľakovo,,Pepita																		11:06			13:08	14:05	14:53	
	19	19	19	19			16 Fiľakovo,,ÚNZ			05:50		06:40							09:23		09:33	09:57	10:24			12:38					
	0	0	0	0			17 Fiľakovo,,Novona					06:15																			
	1	1	1	1			18 Fiľakovo,,ESTAP																								
	0	2	17	17	0	18	17	0	19	Fiľakovo,,aut.st.	pr					08:28			09:30		09:45	10:00	10:35		11:08	12:49		13:13	14:11	14:56	
	0	2	17	17	0	18	17	0	19	Fiľakovo,,aut.st.	od	05:40	05:53	06:25			08:33	08:50		09:30					10:45	11:13		12:55		14:59	
	1	3	18	18	1	18	18	1	20	Fiľakovo,,pošta		05:43	05:55	06:27			08:35	08:52		09:31					10:49	11:15		12:57		15:04	
	2	3	18	18	2	19	19	2	21	Fiľakovo,,žel.st.																					
	2	4	18	18	2	19	19	3	22	Fiľakovo,,poliklinika		05:44	05:56	06:28			08:37	08:53		09:32					10:50	11:16		12:58		15:06	
	3	5	20	20	3	21	21	4	23	Fiľakovo,,SM			05:58	06:30			08:38	08:55		09:34					10:51	11:18		13:01		15:08	
	4	6	21	21	4	22	22	5	24	Biskupice,,nám.		05:48	06:01	06:32			08:40	08:57		09:36					10:52	11:20		13:03		15:10	
	6	8	23	23	6	24	24	7	25	Belina,,rázc.			06:03	06:33			08:42	08:58		09:37					10:54	11:21		13:04		15:12	
	7	9	23	23	7	24	24	8	26	Radzovce,,I. zast.			06:05	06:36			08:45	09:01		09:40					10:57	11:24		13:07		15:15	
	7	9	23	23	7	24	24	8	27	Radzovce,,kult. dom		05:53	06:06	06:37			08:46	09:03		09:42					10:59	11:26		13:09		15:16	
	7	9	24	24	7	25	25	8	28	Radzovce,,ZŠ				06:38			08:47	09:04		09:43					11:00	11:28		13:10		15:17	
	8	10	24	24	8	25	25	9	29	Čakanovce,,I. zast.				06:40			08:49	09:06		09:45					11:02	11:30		13:12		15:19	
	8	10	25	25	8	26	26	9	30	Čakanovce				06:41			08:51	09:07		09:47					11:03	11:31		13:13		15:21	
	9	10	25	25	9	26	26	10	31	Čakanovce,,II. zast.				06:42				09:08		09:48						11:03	11:33		13:15		15:22
	10	12	26	26	10	27	27	11	32	Šiatorská Bukovinka,,žel. prechod		05:56	06:44					09:10		09:49					11:35	13:16		15:25		15:25	
	11	13	28	28	11	29	29	12	33	Šiatorská Bukovinka,,lom		05:57	06:45					09:11		09:50					11:36	13:17		15:27		15:27	
	12	14	29	29	12	30	30	13	34	Šiatorská Bukovinka,,ZŠ			06:46					09:12		09:51					11:37	13:18		15:28		15:28	
	13	15	30	30	13	30	30	14	35	Šiatorská Bukovinka,,rázc.		05:59	06:47					09:13		09:52					11:38	13:19		15:29		15:29	
	16	16	30	30	14	31	31	15	36	Šiatorská Bukovinka,,obec			06:50					09:15							11:40	13:22		15:32		15:32	
	14	17	30	32	16	33	33		37	Šiatorská Bukovinka,,št. hr.	pr	06:03	06:53					09:18		09:55					11:43	13:25		15:35		15:35	

606411 Lučenec-Fiľakovské Kľačany-Fiľakovo-Radzovce-Šiatorská Bukovinka

MODELOVÝ CESTOVNÝ PORIADOK PRE OBLASŤ LUČENEC

pokračovanie				Km	TČ	Zoznam zastávok	MHD	pracovné dni								sobota, nedeľa, sviatky											
								113	41	117	33	47	37	39	43	7	103	11	21	31	115	47	29	51			
								✖	✖	✖ u	✖	✖ ⑥	✖	✖	✖	⑥	⑥ † u	⑥ †	⑥ †	⑥ †	⑥ u	✖ ⑥	⑥ †	⑥ †			
												20				20				20	20						
		0	0			1	Lučenec,,AS	od MHD	15:05		16:15	16:25	17:05	17:45	19:30		05:55	07:05	08:20	11:50	15:30	16:25	17:05		19:30		
		2	2			2	Lučenec,,pri moste	MHD	15:10		16:19	16:29	17:09	17:49	19:34		05:58	07:09	08:25	11:55	15:35	16:29	17:09		19:34		
		3	3			3	Lučenec,,ZŤS	MHD	15:11		16:20	16:30	17:10	17:50	19:35		05:59	07:10	08:26	11:56	15:36	16:30	17:10		19:35		
		3	3			4	Lučenec,,Quercus	MHD	15:12		16:21	16:31	17:11	17:51	19:36		06:00	07:11	08:27	11:57	15:37	16:31	17:11		19:36		
		4	4			5	Lučenec,,Fabianka	MHD	15:14		16:23	16:33	17:12	17:53	19:38		06:01	07:13	08:29	11:59	15:39	16:33	17:12		19:38		
		5	5			6	Lučenec,,Malá Fabianka		15:15		16:24	16:34	17:13	17:54	19:39		06:02	07:14	08:30	12:00	15:40	16:34	17:13		19:39		
		6	6			7	Lučenec,,Fabianka záhradky		15:16		16:25	16:35	17:14	17:55	19:40		06:03	07:15	08:31	12:01	15:41	16:35	17:14		19:40		
		7	7			8	Holiša,,Krutkova osada		15:17		16:26	16:36	17:15	17:56	19:41		06:04	07:16	08:32	12:02	15:42	16:36	17:15		19:41		
		9	9			9	Fiľakovské Kováče,Fiľakovské Kľač.,rázc.		15:19		16:28	16:38	17:17	17:58	19:43		06:05	07:18	08:34	12:04	15:44	16:38	17:17		19:43		
		10	10			10	Fiľakovské Kováče,Fiľakovské Kľač.,		15:21		16:30	16:40	17:19	18:00	19:45		06:07	07:20	08:36	12:06	15:46	16:40	17:19		19:45		
		12	12			11	Fiľakovské Kováče		15:23		16:32	16:42	17:21	18:02	19:47		06:09	07:22	08:38	12:08	15:48	16:42	17:21		19:47		
		13	13			12	Fiľakovské Kováče,,Kurtáň		15:24		16:33	16:43	17:22	18:03	19:48		06:10	07:23	08:39	12:10	15:50	16:43	17:22		19:49		
		15	15			13	Fiľakovo,,SM Egreš		15:25		16:35	16:45	17:24	18:05	19:50		06:11	07:24	08:40	12:12	15:51	16:45	17:24		19:50		
						14	Fiľakovo,,ZŠ maďarská										07:27										
						15	Fiľakovo,,Pepita										07:28										
		16	16			16	Fiľakovo,,ÚNZ		15:27		16:37	16:47	17:27	18:07	19:52		06:13		08:42	12:15	15:53	16:47	17:27		19:52		
						17	Fiľakovo,,Novona																				
						18	Fiľakovo,,ESTAP																				
0	2	17	17	0	18	17	0	19	Fiľakovo,,aut.st.	pr	15:40		16:46	16:50	17:30	18:10	19:55		06:15	07:33	08:44	12:18	15:55	16:55	17:30		19:55
0	2	17	17	0	18	17	0	19	Fiľakovo,,aut.st.	od		16:15		17:00		18:10	20:05	22:50	06:30		08:44	12:28	16:00		17:35	20:05	
	1	3	18	1	18	18	1	20	Fiľakovo,,pošta			16:17		17:02		18:12	20:07	22:51	06:31		08:46	12:31	16:02		17:36	20:07	
								21	Fiľakovo,,žel.st.		Δ 16:19			17:03		18:14											
		2	3	18	2	19		22	Fiľakovo,,poliklinika				17:03		18:14		20:08	22:52	06:32		08:47	12:32	16:04		17:37	20:08	
		2	4	18	2	19	3	23	Fiľakovo,,SM			16:22		17:05		18:17	20:10	22:54	06:34		08:49	12:34	16:06		17:39	20:10	
		3	5	20	3	21	4	24	Biskupice,,nám.			16:23		17:07		18:19	20:12	22:55	06:35		08:51	12:36	16:08		17:41	20:12	
		4	6	21	4	22	5	25	Belina,,rázc.			16:25		17:08		18:20	20:13	22:57	06:36		08:52	12:37	16:09		17:42	20:13	
		6	8	23	6	24	7	26	Radzovce,,I. zast.			16:28		17:11		18:23	20:16	23:00	06:39		08:55	12:40	16:12		17:45	20:16	
		7	9	23	7	24	8	27	Radzovce,,kult. dom			16:30		17:13		18:25	20:18	23:01	06:40		08:56	12:42	16:14		17:47	20:18	
		7	9	24	7	25	8	28	Radzovce,,ZŠ			16:31		17:14		18:26	20:19	23:02	06:41		08:57	12:43	16:15		17:48	20:19	
		8	10	24	8	25	9	29	Čakanovce,,I. zast.			16:33		17:16		18:28	20:21	23:04	06:43		08:59	12:45	16:17		17:50	20:21	
		8	10	25	8	26	9	30	Čakanovce			16:35		17:18		18:30	20:23	23:05	06:44		09:00	12:46	16:18		17:51	20:22	
		9	10	25	9	26	10	31	Čakanovce,,II. zast.			16:36		17:19		18:31	20:24	23:06	06:45		09:02	12:48	16:20		17:53	20:23	
		10	12	26	10	27	11	32	Šiatorská Bukovinka,,žel. prechod			16:37		17:20		18:32	20:25	23:08	06:46		09:03	12:49	16:21		17:54		
		11	13	28	11	29	12	33	Šiatorská Bukovinka,,lom			16:38		17:21		18:33	20:26	23:09	06:47		09:04	12:50	16:22		17:55		
		12	14	29	12	30	13	34	Šiatorská Bukovinka,,ZŠ			16:39		17:22		18:34	20:28	23:10	06:48		09:05	12:51	16:23		17:56		
		13	15	30	13	30	14	35	Šiatorská Bukovinka,,rázc.			16:40		17:23		18:35	20:29	23:11	06:49		09:06	12:52	16:24		17:57		
								36	Šiatorská Bukovinka,,obec			16:43		17:26		18:38						09:08	12:55			18:00	
		14	17	30	16	33	33	37	Šiatorská Bukovinka,,št. hr.	pr			17:29		18:41	20:32		06:50		09:12	12:58	16:28			18:03		

† premáva v nedeľu a v štátom uznaný sviatok

⑥ premáva v sobotu

✖ premáva v pracovné dni

10 nepremáva od 23.12.2020 do 7.1.2021,1.2.2021, od 15.2.2021 do 19.2.2021, od 1.4.2021 do 6.4.2021, od 1.7.2021 do 31.8.2021, od 28.10.2021 do 29.10.2021

11 premáva od 23.12.2020 do 7.1.2021,1.2.2021, od 15.2.2021 do 19.2.2021, od 1.4.2021 do 6.4.2021, od 1.7.2021 do 31.8.2021, od 28.10.2021 do 29.10.2021

20 nepremáva 26.12.2020,1.5.2021,8.5.2021

u spoj 9 pokračuje na linke číslo 606422 spojmom číslo 205 do zastávky Čakanovce

u spoj 103 pokračuje na linke číslo 606410 spojmom číslo 11 do zastávky Tachty

u spoj 117 pokračuje na linke číslo 606410 spojmom číslo 19 do zastávky Tachty

u spoj 137 pokračuje na linke číslo 606410 spojmom číslo 5 do zastávky Gemerský Jablonec, OcU

MHD možnosť prestupu na mestskú hromadnú dopravu

u spoj 53 pokračuje na linke číslo 606410 spojmom číslo 15 do zastávky Tachty

u spoj 115 pokračuje na linke číslo 606410 spojmom číslo 19 do zastávky Tachty

u spoj 131 pokračuje na linke číslo 606410 spojmom číslo 5 do zastávky Tachty

△ spoj 41 počká na zastávke Fiľakovo,žel.st. príchod vlaku R 813 Gemeran najviac 5 minút

} spoj premáva po inej trase

☒ přestup na vlak

606412 Lučenec-Trebeňovce-Mučín-Lipovany-Pleš

MODELOVÝ CESTOVNÝ PORIADOK PRE OBLASŤ LUČENEC

pokračovanie										TČ	Zoznam zastávok	MHD	pracovné dni						sobota, nedeľa, sviatky										
Km													27	115	33	121	25	35	45	3	7	37	13	31	39	35			
													×	×	×	×	×	u	u	⊕ †		⊕ †	⊕ †	⊕ †	⊕ †	⊕ †	u		
0	0	0	0	0	0	0	0	0	0	0	1	Lučenec,,AS	MHD	14:40	15:40	16:20	16:40					19:10	06:18	09:25	10:40	12:30	16:10	16:35	19:10
2	2	2	2	2	2	2	2	2	2	2	Lučenec,,Vajanského Tržnica	MHD	15:43	16:42								09:28	10:44			16:39			
3	3	3	3	3	3	3	3	3	3	3	Lučenec,,Vajanského Benzínol	MHD	15:45	16:44								09:29	10:45			16:40			
4	4	4	4	4	4	4	4	4	4	4	Lučenec,,Vajanského rázc.Mikušovce	MHD	15:46	16:45								09:30	10:46			16:41			
5	5	5	5	5	5	5	5	5	5	5	Lučenec,,Hladký majer		15:48	16:47								09:33	10:47			16:42			
6	6	6	6	6	6	6	6	6	6	6	Rapovce,,kompres.st.II.		15:50	16:49								09:35	10:49			16:44			
8	8	8	8	8	8	8	8	8	8	7	Rapovce,,Termálne kúpalisko		15:53	16:51								09:37	10:52			16:47			
11	11	11	11	11	11	11	11	11	11	8	Kalonda										09:42								
2	2	2	2	2	2	2	2	2	2	9	Lučenec,,pri moste	MHD	14:44	16:23			19:12	06:20					12:33	16:12		19:12			
3	3	3	3	3	3	3	3	3	3	10	Lučenec,,ZŤS	MHD	14:46	16:25			19:14	06:21					12:35	16:13		19:14			
3	3	3	3	3	3	3	3	3	3	11	Lučenec,,Quercus	MHD	14:48	16:27			19:15	06:22					12:36	16:15		19:15			
4	4	4	4	4	4	4	4	4	4	12	Lučenec,,Fabianka	MHD	14:50	16:29			19:16	06:24					12:38	16:17		19:16			
5	5	5	5	5	5	5	5	5	5	13	Lučenec,,Malá Fabianka		14:52	16:31			19:17	06:25					12:40	16:18		19:17			
6	6	6	6	6	6	6	6	6	6	14	Lučenec,,Fabianka záhradky		14:53	16:32			19:18	06:26					12:41	16:19		19:18			
7	7	7	7	7	7	7	7	7	7	15	Holiša,,Krutkova osada		14:55	16:33			19:19	06:27					12:42	16:20		19:19			
9	9	9	9	9	9	9	9	9	9	16	Fíľakovské Kováče,Fíľakovské Kľač.,rázc.		14:59	16:35			19:21	06:28					12:44	16:21		19:21			
10	10	10	10	10	10	10	10	10	10	17	Trebeňovce,,osada		15:01	16:39			19:24	06:31					12:47	16:23		19:24			
11	11	11	11	11	11	11	11	11	11	18	Trebeňovce		15:03	16:43			19:26	06:33					12:50	16:26		19:26			
12	12	12	12	12	12	12	12	12	12	19	Trebeňovce,,zast.		15:05	16:46			19:27	06:34					12:52	16:28		19:27			
13	13	13	13	13	13	13	13	13	13	20	Trebeňovce,,Mulka		15:07	16:47			19:29	06:36					12:55	16:30		19:29			
15	15	8	0	15	8	8	8	8	8	21	Rapovce		15:08	15:54	16:55	16:53	19:30	06:38					12:57	16:31		19:30			
3	3	17	3	17	3	3	3	3	3	22	Kalonda			17:00											16:35				
8	8	20	8	20	8	8	8	8	8	23	Rapovce														16:38				
16	16	10	21	10	10	10	10	10	10	24	Rapovce,,Demečer		15:10	15:56	16:56		19:32	06:40					12:59	16:40		19:32			
18	18	11	23	11	11	11	11	11	11	25	Mučín		15:13	15:59	16:59		19:34	06:42					13:02	16:43		19:34			
18	18	12	24	12	12	12	12	12	12	26	Mučín,,rázc.		15:14	16:00	17:02		19:35	06:43					13:05	16:44		19:35			
20	20	13	25	13	13	13	13	13	13	27	Mučín,,Telka osada			16:02	17:03			06:44						13:07	16:46				
21	21	15	26	15	15	15	15	15	15	28	Lipovany			16:05	17:05			06:47						13:10	16:49				
16	16	16	16	16	16	16	16	16	16	29	Lipovany,,Baňa osada																		
0	0	26	0	26	0	0	0	0	0	30	Lipovany					17:05													
2	2	28	2	28	2	2	2	2	2	31	Mučín,,Telka osada					17:07		04:24	06:49					13:12	16:50				
3	3	29	3	29	3	3	3	3	3	32	Mučín,,rázc.			16:10		17:08		04:25	06:50					13:14	16:53				
4	4	30	4	30	4	4	4	4	4	33	Mučín,,št.včelár		15:16	16:11			17:11	19:37	04:27	06:52				13:17	16:56		19:37		
6	6	32	6	32	6	6	6	6	6	34	Pleš,,osada		15:19	16:12			17:13	19:39	04:29	06:54				13:19	16:59		19:39		
7	7	32	7	32	7	7	7	7	7	35	Pleš	pr	15:20	16:13			17:15	19:40	04:30	06:55				13:20	17:00		19:40		

† premáva v nedeľu a v štátom uznaný sviatok

⊕ premáva v sobotu

× premáva v pracovné dni

10 nepremáva od 23.12.2020 do 7.1.2021, 1.2.2021, od 15.2.2021 do 19.2.2021, od 1.4.2021 do 6.4.2021, od 1.7.2021 do 31.8.2021, od 28.10.2021 do 29.10.2021

32 premáva od 8.5.2021 do 26.9.2021

79 nepremáva od 13.12.2020 do 7.1.2021, 1.2.2021, od 15.2.2021 do 19.2.2021, od 1.4.2021 do 6.4.2021, od 1.7.2021 do 31.8.2021, od 28.10.2021 do 29.10.2021

u spoj 5 pokračuje na linke číslo 606412 spojom číslo 102 do zastávky Lučenec, AS

u spoj 19 pokračuje na linke číslo 606412 spojom číslo 26 do zastávky Lučenec, AS

u spoj 35 pokračuje na linke číslo 606412 spojom číslo 36 do zastávky Lipovany

u spoj 45 pokračuje na linke číslo 606412 spojom číslo 4 do zastávky Lučenec, AS

u spoj 113 pokračuje na linke číslo 606412 spojom číslo 28 do zastávky Lučenec, AS

MHD možnosť prestupu na mestskú hromadnú dopravu

| spoj príslušnou zastávkou prechádza

} spoj premáva po inej trase

pr prestup na vlak

606412 Lučenec-Trebeľovce-Mučín-Lipovany-Pleš

MODELOVÝ CESTOVNÝ PORIADOK PRE OBLASŤ LUČENEC

opačný smer - pokračovanie																												
Km										TČ	Zoznam zastávok	MHD	pracovné dni							sobota, nedeľa, sviatky								
													40	30	38	124	32	120	36	4	12	14	46	24	48	34	36	
													✕	✕	✕	✕	✕	✕		Ⓞ †	Ⓞ †	Ⓞ †	Ⓞ †	Ⓞ †	Ⓞ †	Ⓞ †	Ⓞ †	
0	0									0	35	Pleš	od								04:35	06:58		52		13:30	17:00	19:40
1	1									1	34	Pleš,,osada									04:36	06:59				13:32	17:02	19:41
3	3									3	33	Mučín,,št.včelár									04:38	07:01				13:34	17:04	19:43
4	4									4	32	Mučín,,rázč.									04:41	07:03				13:37	17:06	19:45
										5	31	Mučín,,Telka osada									19:46							19:46
										7	30	Lipovany									19:48							19:48
										0	29	Lipovany,,Baňa osada		15:05														
										2	28	Lipovany		15:08														
										4	27	Mučín,,Telka osada		15:10														
										5	26	Mučín,,rázč.		15:11														
										6	25	Mučín		15:12	15:32	16:19		17:30		04:44	07:04				13:40		17:09	
										7	24	Rapovce,,Demečer		15:14	15:35	16:21		17:32		04:47	07:06				13:42		17:11	
										9	23	Rapovce		15:16														
										0	22	Kalonda					17:05							10:00				
										9	21	Rapovce			15:37	16:23	17:08	17:34		04:49	07:08	10:05			13:44		17:13	
										2	20	Trebeľovce,,Muľka		15:17	15:38		17:10			04:51	07:09	10:06			13:46		17:15	
										3	19	Trebeľovce,,zast.			15:41		17:12			04:54	07:11	10:08			13:48		17:18	
										4	18	Trebeľovce		15:19	15:44		17:14			04:56	07:12	10:09			13:50		17:20	
										8	17	Trebeľovce,,osada			15:47		17:16			04:59	07:14	10:11			13:53		17:23	
										9	16	Fíľakovské Kováče,Fíľakovské Kľač,,rázč.			15:50		17:18			05:02	07:16	10:13			13:57		17:27	
										11	15	Holiša,,Krutkova osada			15:52		17:19			05:04	07:17	10:14			13:59		17:28	
										12	14	Lučenec,,Fabianka záhradky			15:54		17:20			05:05	07:18	10:16			14:00		17:29	
										12	13	Lučenec,,Malá Fabianka			15:55		17:21			05:06	07:19	10:18			14:01		17:30	
										13	12	Lučenec,,Fabianka	MHD		15:57		17:23			05:08	07:20	10:20			14:02		17:32	
										14	11	Lučenec,,Quercus	MHD		15:59		17:24			05:10	07:22	10:22			14:04		17:34	
										15	10	Lučenec,,ZŤS	MHD		16:01		17:25			05:12	07:23	10:23			14:06		17:36	
										16	9	Lučenec,,pri moste	MHD		16:03		17:27			05:13	07:24	10:25			14:08		17:37	
										11	8	Kalonda		14:50														
										9	14	Rapovce,,Termálne kúpalisko		14:54		16:24		17:37						11:05		17:00		
										12	16	Rapovce,,kompres.st.II.		14:56		16:26		17:39						11:07		17:02		
										13	18	Lučenec,,Hladký majer		14:58		16:28		17:41						11:09		17:04		
										14	19	Lučenec,,Vajanského rázč.Mikušovce	MHD		15:00		16:30		17:45					11:10		17:05		
										15	19	Lučenec,,Vajanského Benzínol	MHD		15:01		16:31		17:47					11:12		17:07		
										15	20	Lučenec,,Vajanského Tržnica	MHD		15:03		16:32		17:48					11:14		17:09		
										17	21	Lučenec,,AS	pr	MHD	15:05		16:05	16:35	17:30	17:50		05:15	07:28	10:28	11:16	14:10	17:11	17:40

- † premáva v nedeľu a v štátom uznaný sviatok
- Ⓞ premáva v sobotu
- ✕ premáva v pracovné dni
- 10 nepremáva od 23.12.2020 do 7.1.2021,1.2.2021, od 15.2.2021 do 19.2.2021, od 1.4.2021 do 6.4.2021, od 1.7.2021 do 31.8.2021, od 28.10.2021 do 29.10.2021
- 11 premáva od 23.12.2020 do 7.1.2021,1.2.2021, od 15.2.2021 do 19.2.2021, od 1.4.2021 do 6.4.2021, od 1.7.2021 do 31.8.2021, od 28.10.2021 do 29.10.2021
- 32 premáva od 8.5.2021 do 26.9.2021
- 79 nepremáva od 13.12.2020 do 7.1.2021,1.2.2021, od 15.2.2021 do 19.2.2021, od 1.4.2021 do 6.4.2021, od 1.7.2021 do 31.8.2021, od 28.10.2021 do 29.10.2021
- ▲ na spoj 12 naväzuje v zastávke Fíľakovské Kováče,Fíľakovské Kľač,,rázč. spoj 103 linky 606411 do Fíľako
- MHD možnosť prestupu na mestskú hromadnú dopravu | spoj príslušnou zastávkou prechádza } spoj premáva po inej trase
- pr prestup na vlak

606417 Lučenec-Halič-Stará Halič-Tuhár-Budiná

MODELOVÝ CESTOVNÝ PORIADOK PRE OBLASŤ LUČENEC

Km	TČ	Zoznam zastávok	MHD	pracovné dni								sobota, nedeľa, sviatky				
				5	3	9	13	15	17	21	23	1	19	27	25	
				✕	✕	✕	✕	✕	✕	✕	✕	✕	Ⓢ	†	Ⓢ	†
0	0	1 Lučenec,,AS	od MHD		05:40	07:25	11:20	13:40	14:40	16:15	18:20	Ⓢ 20	13:30	Ⓢ 20	18:20	19:20
2	2	2 Lučenec,,obchodné centrum Galéria I.			05:42	07:29	11:24	13:45	14:43	16:20	18:23	07:39	13:34	18:23	19:23	
3	3	3 Lučenec,,Haličská cesta Gymnázium	MHD		05:43	07:33	11:25	13:48	14:45	16:23	18:25	07:40	13:35	18:25	19:25	
3	3	4 Lučenec,,Haličská cesta Kúpele rázc.	MHD		05:44	07:34	11:26	13:50	14:47	16:25	18:27	07:42	13:36	18:27	19:27	
5	5	5 Lučenec,,Ladovo			05:46	07:36	11:28	13:52	14:51	16:27	18:29	07:44	13:38	18:29	19:29	
6	6	6 Halič,,Telka			05:47	07:38	11:30	13:54	14:53	16:28	18:30	07:45	13:40	18:30	19:30	
9	9	7 Halič,,I.				07:40	11:32	13:56	14:56	16:30	18:32	07:48	13:42	18:32	19:32	
9	9	8 Halič,,OcÚ			05:55	07:42	11:34	13:58	14:58	16:33	18:34	07:50	13:44	18:34	19:34	
11	11	9 Stará Halič,,II.			06:01	07:44	11:36	14:00	15:00	16:34	18:36	07:52	13:46	18:36	19:36	
11	11	10 Stará Halič			06:02	07:45	11:37	14:02	15:01	16:36	18:37	07:53	13:47	18:37	19:37	
15	15	11 Stará Halič,,horáreň				07:48	11:40	14:06	15:03	16:40	18:40	07:57	13:50	18:40	19:40	
15	15	12 Stará Halič,,Pofana rek. stred.				07:49	11:41	14:07	15:04	16:41	18:41	07:58	13:51	18:41	19:41	
18	18	13 Tuhár,,mlyn			06:08	07:51	11:43	14:10	15:09	16:44	18:43	08:00	13:53	18:43	19:43	
18	18	14 Tuhár,,mramor. lom			06:10	07:53	11:45	14:11	15:11	16:45	18:45	08:01	13:55	18:45	19:45	
21	0	21 Tuhár		05:40	06:11	07:57	11:49	14:13	15:15	16:49	18:47	08:04	13:59	18:47	19:47	
21	1	21 Tuhár,,kopec	↓	05:41	06:12	07:58	11:50	14:14	15:16	16:50	18:50	08:05	14:00	18:50	19:50	
25	5	25 17 Budiná	pr	05:50	06:17	08:10	11:59	14:30	15:25	17:03	19:05	08:15	14:10	19:05	20:05	
25	5	25 17 Budiná	od	05:50	06:40		12:00		15:25			08:15	14:10			
30	8	28 Budiná,,lazy Gáborovci		05:55	}		12:10		15:33			08:22	14:14			
30	30	19 Budiná,,lazy			06:45		12:15		15:37			08:25	14:17			
31	31	20 Budiná,,lazy ZŠ			06:49		12:19		15:40							
		21 Budiná,,lazy Kandovci														
		22 Budiná,,lazy Gáborovci	pr													

† premáva v nedeľu a v štátom uznaný sviatok

Ⓢ premáva v sobotu

✕ premáva v pracovné dni

10 nepremáva od 23.12.2020 do 7.1.2021,1.2.2021, od 15.2.2021 do 19.2.2021, od 1.4.2021 do 6.4.2021, od 1.7.2021 do 31.8.2021, od 28.10.2021 do 29.10.2021

20 nepremáva 26.12.2020,1.5.2021,8.5.2021

MHD možnosť prestupu na mestskú hromadnú dopravu

| spoj príslušnou zastávkou prechádza

} spoj premáva po inej trase

🚆 prestup na vlak

606417 Lučenec-Halič-Stará Halič-Tuhár-Budiná

MODELOVÝ CESTOVNÝ PORIADOK PRE OBLASŤ LUČENEC

opačný smer																						
Km			TČ	Zoznam zastávok	MHD	pracovné dni							sobota, nedeľa, sviatky									
						2	10	6	14	18	20	26	30	4	8	28						
						✕	✕	✕	✕	✕	✕	✕	✕	Ⓢ †	Ⓢ	†						
				22 Budiná,,lazy Gáborovci	od						10				20							
				21 Budiná,,lazy Kandovci																		
	0		0	20 Budiná,,lazy ZŠ				06:50		12:20		15:40										
	1	0		19 Budiná,,lazy				06:52		12:22		15:42			08:25	14:20						
	3	}	0	18 Budiná,,lazy Gáborovci	↓			06:05	06:56	}		}			}	}						
0	6	5	3	6	17			06:12	07:01		12:30		15:48		08:29	14:24						
0	6	5	3	6	17																	
				17 Budiná	pr																	
				16 Tuhár,,kopec	od	04:30	06:14	07:03	08:50	12:40	14:55	16:10	17:10	05:00	08:45	14:25						
5	10	9	8	10	16																	
5	10	10	8	10	15																	
7	13	12	10	13	14																	
8	13	13	11	13	13																	
10	16	15	13	16	12																	
11	16	16	14	16	11																	
15	20	19	17	20	10																	
15	21	20	18	21	9																	
16	22	21	19	22	8																	
17	22	22	20	22	7																	
19	25	24	22	25	6																	
20	26	25	23	26	5																	
22	28	27	25	28	4																	
23	28	28	26	28	3																	
24	29	28	27	29	2																	
25	31	30	28	31	1																	
				1 Lučenec,,AS	pr	05:15	06:50	07:49	09:30	13:25	15:30	16:50		05:45	09:29	15:01						

† premáva v nedeľu a v štátom uznaný sviatok

Ⓢ premáva v sobotu

✕ premáva v pracovné dni

10 nepremáva od 23.12.2020 do 7.1.2021,1.2.2021, od 15.2.2021 do 19.2.2021, od 1.4.2021 do 6.4.2021, od 1.7.2021 do 31.8.2021, od 28.10.2021 do 29.10.2021

20 nepremáva 26.12.2020,1.5.2021,8.5.2021

MHD možnosť prestupu na mestskú hromadnú dopravu

| spoj príslušnou zastávkou prechádza

} spoj premáva po inej trase

pr prestup na vlak

606420 Lučenec-Halič-Gregorova Vieska-Tomášovce-Tomášovce, HZ-Tuhár

MODELOVÝ CESTOVNÝ PORIADOK PRE OBLASŤ LUČENEC

Km	TČ	Zoznam zastávok	MHD	pracovné dni											sobota, nedeľa, sviatky			
				3	5	107	17	9	123	11	105	15	19	1	27	23	21	
				×	×	×	×	×	×	×	×	×	×	×	× u	Ⓢ †	†	Ⓢ
				10	10	10	10	10	10	10	10	10	79					20
0	0	1 Lučenec,,AS	od MHD	05:25	06:50			12:00					14:50	16:15		12:10	18:10	19:45
2	2	2 Lučenec,,obchodné centrum Galéria I.		05:27	06:54			12:04					14:53	16:19		12:13	18:12	19:47
3	3	3 Lučenec,,Haličská cesta Gymnázium	MHD	05:29	06:56			12:05					14:55	16:20		12:14	18:13	19:48
3	3	4 Lučenec,,Haličská cesta Kúpele rázc.	MHD	05:30	06:57			12:06					14:57	16:21		12:15	18:14	19:49
4	4	5 Lučenec,,parný mlyn,rázc.																
5	5	6 Lučenec,,Ľadovo			06:59			12:10					14:59	16:25		12:17	18:16	19:51
6	6	7 Halič,,Telka		05:34	07:00			12:12					15:00	16:27		12:18	18:17	19:52
9	9	8 Halič,,I.		05:36	07:02			12:15					15:02	16:30		12:21	18:20	19:55
0	9	9 Halič,,OcÚ		05:38	07:04		08:45	12:20		13:55			15:03	16:32	17:40	12:24	18:22	19:57
1	11	10 Stará Halič,,II.		05:46	07:07		08:47	12:23		13:58			15:05	16:35	17:43	12:26		
2	11	11 Stará Halič		05:47	07:08		08:50	12:25		14:00			15:07	16:37	17:45	12:28		
4	13	12 Gregorova Vieska		05:50	07:10		08:53	12:30		14:04			15:11	16:40	17:47	12:31		
16	16	13 Tomášovce,,Ostredky		05:52	07:13					14:07			15:15		17:50	12:34		
17	17	14 Tomášovce,,OcÚ		05:54	07:14					14:08			15:17			12:35		
18	}	15 Tomášovce,,PRP-Píla		05:55						14:10			}					
	17	16 Tomášovce,,pri moste											15:20					
		17 Tomášovce,,HZ																
		18 Podrečany,,baňa																
		19 Podrečany,,žel.st.																
		20 Podrečany,,kostol																
		21 Lovinobaňa,,Uderiná,																
		22 Lovinobaňa,,ZŠ																
		23 Lovinobaňa,,elektro																
		24 Lovinobaňa,,zast.																
		25 Lovinobaňa,,rázc.																
		26 Ružiná,,Hrabinka																
0		27 Ružiná			07:05													14:22
2		28 Ružiná,,rázc.			07:07													14:23
4	0	29 Divín			07:10				13:15									14:25
4	1	30 Divín,,I.							13:17									14:27
7	4	31 Tuhár,,kopec							13:24									14:31
7	4	32 Tuhár	pr						13:25									14:32

† premáva v nedeľu a v štátom uznaný sviatok

Ⓢ premáva v sobotu

× premáva v pracovné dni

10 nepremáva od 23.12.2020 do 7.1.2021,1.2.2021, od 15.2.2021 do 19.2.2021, od 1.4.2021 do 6.4.2021, od 1.7.2021 do 31.8.2021, od 28.10.2021 do 29.10.2021

20 nepremáva 26.12.2020,1.5.2021,8.5.2021

79 nepremáva od 13.12.2020 do 7.1.2021,1.2.2021, od 15.2.2021 do 19.2.2021, od 1.4.2021 do 6.4.2021, od 1.7.2021 do 31.8.2021, od 28.10.2021 do 29.10.2021

u spoj 1 pokračuje na linke číslo 606426 spojom číslo 24 do zastávky Lučenec, AS

MHD možnosť prestupu na mestskú hromadnú dopravu

| spoj príslušnou zastávkou prechádza

} spoj premáva po inej trase

🚆 prestup na vlak

606420 Lučenec-Halič-Gregorova Vieska-Tomášovce-Tomášovce, HZ-Tuhár

MODELOVÝ CESTOVNÝ PORIADOK PRE OBLASŤ LUČENEC

opačný smer		TČ	Zoznam zastávok	MHD	pracovné dni											12	
Km					6	104	14	106	24	16	118	22	108	26	2		10
					×	×	×	×	×	×	×	×	×	×	×	×	⊕
					10	10	10	10	10	10	10	10	79				
	0	32	Tuhár	od													
	1	31	Tuhár,,kopec														
	3	30	Divín,,I.														
	4	29	Divín														
		28	Ružiná,,rázc.														
		27	Ružiná														
		26	Ružiná,,Hrabinka														
		25	Lovinobaňa,,rázc.														
		24	Lovinobaňa,,zast.														
		23	Lovinobaňa,,elektro														
		22	Lovinobaňa,,ZŠ														
		21	Lovinobaňa,Uderiná,														
		20	Podrečany,,kostol														
		19	Podrečany,,žel.st.														
		18	Podrečany,,baňa														
		17	Tomášovce,,HZ														
	0	16	Tomášovce,,pri moste														
	1	15	Tomášovce,,PRP-Píla														
	0	2	14 Tomášovce,,OcÚ														
	1	3	13 Tomášovce,,Ostredky														
	4	6	0 12 Gregorova Vieska														
	6	8	3 11 Stará Halič														
	6	9	3 10 Stará Halič,,II.														
	8	10	4 9 Halič,,OcÚ														
	8	11	5 8 Halič,,I.														
	11	13	7 7 Halič,,Telka														
	12	14	9 6 Lučenec,,Ladovo														
	13	15	10 5 Lučenec,parný mlyn,rázc.														
	14	16	10 4 Lučenec,,Haličská cesta Kúpele rázc.	MHD													
	15	17	11 3 Lučenec,,Haličská cesta Gymnázium	MHD													
	15	17	12 2 Lučenec,,obchodné centrum Galéria I.														
	17	19	13 1 Lučenec,,AS	pr													

† premáva v nedeľu a v štátom uznaný sviatok

⊕ premáva v sobotu

× premáva v pracovné dni

10 nepremáva od 23.12.2020 do 7.1.2021,1.2.2021, od 15.2.2021 do 19.2.2021, od 1.4.2021 do 6.4.2021, od 1.7.2021 do 31.8.2021, od 28.10.2021 do 29.10.2021

79 nepremáva od 13.12.2020 do 7.1.2021,1.2.2021, od 15.2.2021 do 19.2.2021, od 1.4.2021 do 6.4.2021, od 1.7.2021 do 31.8.2021, od 28.10.2021 do 29.10.2021

u spoj 108 pokračuje na linke číslo 606403 spojom číslo 142 do zastávky Lučenec, AS

u spoj 118 pokračuje na linke číslo 606403 spojom číslo 134 do zastávky Lučenec, AS

MHD možnosť prestupu na mestskú hromadnú dopravu

| spoj príslušnou zastávkou prechádza

} spoj premáva po inej trase

pr prestup na vlak

606422 Lučenec-Fiľakovo-Radzovce

MODELOVÝ CESTOVNÝ PORIADOK PRE OBLASŤ LUČENEC

pokračovanie																									
Km			TČ	Zoznam zastávok	MHD	pracovné dni																			
						207	1	205	101	105	219	255	3	5	211	213	135	137	9	215	103	217	115	119	111
							×						×	×					×						
9	30	26	49	Radzovce,Cerovo,rázc.	od		06:11						12:13	13:53					15:27						
10	32	28	50	Radzovce,,Monosa	↓		06:12						12:16	13:55					15:30						
12		29	51	Radzovce,,Obručná	pr		06:24						14:00						15:35						

- | | | | |
|-----------|---|---|---|
| † | premáva v nedeľu a v štátom uznaný sviatok | × | premáva v pracovné dni |
| 10 | nepremáva od 23.12.2020 do 7.1.2021,1.2.2021, od 15.2.2021 do 19.2.2021, od 1.4.2021 do 6.4.2021, od 1.7.2021 do 31.8.2021, od 28.10.2021 do 29.10.2021 | u | spoj 115 pokračuje na linke číslo 606410 spojom číslo 101 do zastávky Hajnačka, Jednota |
| u | spoj 111 pokračuje na linke číslo 606410 spojom číslo 19 do zastávky Tachty | u | spoj 119 pokračuje na linke číslo 606411 spojom číslo 43 do zastávky Šiatorská Bukovinka, rázc. |
| u | spoj 119 pokračuje na linke číslo 606411 spojom číslo 43 do zastávky Šiatorská Bukovinka, rázc. | u | spoj 137 pokračuje na linke číslo 606422 spojom číslo 9 do zastávky Radzovce, Obručná |
| MHD | možnosť prestupu na mestskú hromadnú dopravu | | spoj príslušnou zastávkou prechádza |
| | prestup na vlak | } | spoj premáva po inej trase |

606422 Lučenec-Fiľakovo-Radzovce

MODELOVÝ CESTOVNÝ PORIADOK PRE OBLASŤ LUČENEC

opačný smer - pokračovanie

Km						TČ	Zoznam zastávok	MHD	pracovné dni																					
									102	216	202	2	104	16	4	108	208	260	6	114	206	204	8	214	12	218	14	222	220	120
									×				×		×				×	×			×							×
33	16	25	13	26	18	3	Lučenec,,ZŤS	od MHD	05:11				06:27		07:35				12:32	13:20			14:03						17:27	
34	16	26	13	27	19	2	Lučenec,,pri moste	↓ MHD	05:12				06:28		07:36				12:33	13:21			14:04						17:28	
36	18	27	15	28	20	1	Lučenec,,AS	pr MHD	05:16				06:32		07:40				12:36	13:25			14:08						17:31	

606422 Lučenec-Fiľakovo-Radzovce

MODELOVÝ CESTOVNÝ PORIADOK PRE OBLASŤ LUČENEC

opačný smer - pokračovanie													
Km				TČ	Zoznam zastávok	MHD	pracovné dni			sobota, nedeľa, sviatky			
							118	106	112				
0	0				51	Radzovce,,Obručná	od	⌘	Ⓢ †	†			
2	2	0			50	Radzovce,,Monosa							
4	4	2			49	Radzovce,,Cеровo,rázc.							
5	5	3			48	Radzovce,,Siloš							
}	}	}	0		47	Čakanovce							
}	}	}	1		46	Čakanovce,,I. zast.							
}	}	}	2		45	Radzovce,,ZŠ							
6	6	4	2		44	Radzovce,,kult. dom							
6	6	4	3		43	Radzovce,,I. zast.							
8	8	6	5		42	Belina,,rázc.							
9	}	}	}		41	Belina,,I.							
9	}	}	}		0	40	Belina						
10	}	}	}		1	39	Belina,,I.						
11	8	6	5		2	38	Belina,,rázc.						
12	9	8	6		3	37	Biskupice,,nám.						
13	11	9	7		4	36	Fiľakovo,,SM						
13	11	9	7		4	35	Fiľakovo,,poliklinika						
14	11	10	8	0	5	34	Fiľakovo,,pošta						
14	12	10	8	1	5	33	Fiľakovo,,aut.st.	pr					
14	12	10	8	1	5	33	Fiľakovo,,aut.st.	od					
}	13	}	}	2	7	32	Fiľakovo,,ESTAP						
}	14	}	}	3	7	31	Fiľakovo,,Novona						
}	}	}	}	4	9	30	Bulhary,,nám.						
}	}	}	}		29	Fiľakovo,,Novona							
}	}	}	}		28	Fiľakovo,,ESTAP							
}	0	10	}	0	0	27	Fiľakovo,,aut.st.		21:32	07:20	13:30		
}	1	11	}	}	}	26	Fiľakovo,,Pepita		}	}	}		
}	2	12	}	}	}	25	Fiľakovo,,ZŠ maďarská		}	}	}		
}	4	13	}	}	}	24	Fiľakovo,,SM Egreš		}	}	}		
}	5	15	}	4	}	23	Fiľakovské Kováče,,Kurtáň		}	}	}		
15	}	}	9	}	2	22	Fiľakovo,,ESTAP		21:34	07:22	13:31		
16	}	}	10	}	2	21	Fiľakovo,,Novona		21:36	07:24	13:33		
18	}	}	12	}	4	20	Šávoľ,,rázc.		21:39	07:27	13:36		
19	}	}	}	}	}	19	Šávoľ		}	}	}		
21	}	}	14	}	6	18	Buzitka,,rázc.		21:42	07:31	13:39		
}	}	}	}	}	}	17	Buzitka		}	}	}		
21	}	}	0	14	}	6	16	Buzitka,,rázc.					
22	}	}	1	14	}	6	15	Buzitka,,SOUP	21:43	07:32	13:40		
22	}	}	1	15	}	7	14	Prša,,Jednota	21:44	07:34	13:42		
23	}	}	2	15	}	7	13	Prša,,žel.st.					
23	5	15	3	16	5	8	12	Fiľakovské Kováče,,Kurtáň,rázc.	21:46	07:35	13:43		
24	6	16	4	17		9	11	Fiľakovské Kováče	21:47	07:37	13:45		
26	8	18	5	19	11	10	10	Fiľakovské Kováče,Fiľakovské Kľač.,	21:49	07:39	13:47		
28	10	20	7	20	12	9	9	Fiľakovské Kováče,Fiľakovské Kľač.,rázc.	21:51	07:41	13:49		
29	11	21	8	22	14	8	8	Holiša,,Krutkova osada					
30	12	22	9	23	15	7	7	Lučenec,,Fabianka záhradky					
31	13	23	10	23	16	6	6	Lučenec,,Malá Fabianka					
32	14	24	11	24	17	5	5	Lučenec,,Fabianka					
33	15	25	12	25	18	4	4	Lučenec,,Quercus	pr MHD 21:55	07:45	13:53		


opačný smer - pokračovanie													
Km				TČ	Zoznam zastávok	MHD	pracovné dni			sobota, nedeľa, sviatky			
							118	106	112				
33	16	25	13	26	18	3	3	Lučenec,,ZTS	od	MHD	21:57	07:48	13:56
34	16	26	13	27	19	2	2	Lučenec,,pri moste	↓	MHD	21:58	07:49	13:57
36	18	27	15	28	20	1	1	Lučenec,,AS	pr	MHD	22:02	07:52	14:00

† premáva v nedeľu a v štátom uznaný sviatok
☒ premáva v pracovné dni
10 nepremáva od 23.12.2020 do 7.1.2021, 1.2.2021, od 15.2.2021 do 19.2.2021, od 1.4.2021 do 6.4.2021, od 1.7.2021 do 31.8.2021, od 28.10.2021 do 29.10.2021
11 premáva od 23.12.2020 do 7.1.2021, 1.2.2021, od 15.2.2021 do 19.2.2021, od 1.4.2021 do 6.4.2021, od 1.7.2021 do 31.8.2021, od 28.10.2021 do 29.10.2021
u spoj 16 pokračuje na linke číslo 606422 spojom číslo 101 do zastávky Fiľakovo, aut.st.
MHD možnosť prestupu na mestskú hromadnú dopravu | spoj príslušnou zastávkou prechádza } spoj premáva po inej trase
🚆 prestup na vlak

606423 Lučenec-Halič-Praha-Ábelová-Lentvora

MODELOVÝ CESTOVNÝ PORIADOK PRE OBLASŤ LUČENEC

Km	TČ	Zoznam zastávok	MHD	pracovné dni												sobota, nedeľa, sviatky		
				21	1	9	15	3	11	5	13	19	17	27	25	23	7	
0	0	1 Lučenec,,AS	od MHD	×	×	×	×	×	×	×	×	×	×	×	×	×	†	†
2	2	2 Lučenec,,obchodné centrum Galéria I.	↓	MHD	06:00	06:50	09:35	11:45	12:35	14:25	14:30	15:40					07:30	16:30
3	3	3 Lučenec,,Haličská cesta Gymnázium		MHD	06:04	06:53	09:38	11:51	12:37	14:30	14:32	15:43					07:33	16:34
3	4	4 Lučenec,,Haličská cesta Kúpele rázc.		MHD	06:06	06:56	09:40	11:54	12:39	14:34	14:34	15:44					07:35	16:36
5	5	5 Lučenec,,Ľadovo			06:08	06:58	09:41	11:56	12:41	14:36	14:36	15:46					07:37	16:37
6	6	6 Halič,,Telka			06:11	06:59	09:44	11:58	12:45	14:38	14:40	15:49					07:39	16:40
9	9	9 Halič,,I.			06:13	07:00	09:45	12:00	12:46	14:40	14:42	15:50					07:40	16:41
9	9	8 Halič,,OcÚ		pr	06:16	07:03	09:48	12:03	12:48	14:44	14:44	15:54					07:43	16:45
9	9	8 Halič,,OcÚ		od	06:17	07:05	09:50	12:05	12:53	14:47	14:48	15:58					07:45	16:47
12	12	9 Lupoč,,rázc.			05:44	06:20	07:08	09:52	12:09	12:56	14:50	14:51	16:00	16:04	16:38	17:04	07:49	16:50
13	10	10 Lupoč		05:46	}	07:11	09:55	}	13:00	}	14:53	16:08	16:08	17:08	}	}	}	
17	11	11 Praha-LC		05:52	}	07:15	10:00	}	13:05	}	15:00			17:15	}	}	}	
12	12	12 Lupoč																
12	13	13 Lupoč,,rázc.																
18	14	14 Polichno,,obec			06:33			12:20		14:59			16:49			07:59	17:02	
24	15	15 Ábelová,,obec			06:45			12:32		15:08			17:00					
27	16	16 Ábelová,,lazy			06:47			12:34		15:10								
28	17	17 Ábelová,,Nedelište,lazy			06:50			12:36		15:13								
30	18	18 Lentvora	pr		06:55			12:40		15:17								

- † premáva v nedeľu a v štátom uznaný sviatok
 × premáva v pracovné dni
10 nepremáva od 23.12.2020 do 7.1.2021,1.2.2021, od 15.2.2021 do 19.2.2021, od 1.4.2021 do 6.4.2021, od 1.7.2021 do 31.8.2021, od 28.10.2021 do 29.10.2021
11 premáva od 23.12.2020 do 7.1.2021,1.2.2021, od 15.2.2021 do 19.2.2021, od 1.4.2021 do 6.4.2021, od 1.7.2021 do 31.8.2021, od 28.10.2021 do 29.10.2021
 MHD možnosť prestupu na mestskú hromadnú dopravu | spoj príslušnou zastávkou prechádza } spoj premáva po inej trase
 prestup na vlak

opačný smer			MHD	pracovné dni												sobota, nedeľa, sviatky			
Km	TČ	Zoznam zastávok		14	16	18	6	24	8	20	2	22	10	26	28	30	12	4	
		0 18 Lentvora	od	×	×	×	×	×	×	×	×	×	×	×	×	×	†	†	
		2 17 Ábelová,,Nedelište,lazy	↓	10			07:00		12:40		10	11	15:25			10			
		4 16 Ábelová,,lazy					07:04		12:44				15:29						
		6 15 Ábelová,,obec					07:07		12:47				15:32						
0	12	14 Polichno,,obec					07:12		12:49				15:34		17:20				
7	19	13 Lupoč,,rázc.					07:24		12:59				15:44		17:28			08:24	17:06
		12 Lupoč					07:37		13:09				15:53		17:35			08:35	17:21
		11 Praha-LC					}		}				}		}			}	}
5	7	10 Lupoč				05:53	07:20		10:05	}	13:10	15:05	15:05	}	}	17:20		}	}
6	7	9 Lupoč,,rázc.			04:45	06:01	07:28		10:10	}	13:16	15:11	15:11	}	16:25	17:26		}	}
8	9	21 4 8 Halič,,OcÚ	pr	04:48	06:02	07:29		10:13	}	13:18	15:12	15:13	}	16:27					
8	9	21 4 8 Halič,,OcÚ	od		06:07	07:35	07:44	10:30	13:11	13:21	15:15	15:15	15:57				08:37	17:29	
9	10	22 7 Halič,,I.			06:09	07:37	07:46	11:31	13:14	13:22	15:16		15:58				08:39	17:31	
11	12	24 6 Halič,,Telka			06:11	07:40	07:50	11:33	13:18	13:24	15:19		16:01				08:43	17:35	
12	13	25 5 Lučenec,,Ľadovo			06:13	07:41	07:52	11:34	13:19	13:25	15:20		16:02				08:44	17:37	
14	15	27 4 Lučenec,,Haličská cesta Kúpele rázc.	MHD		06:15	07:43	07:56	11:36	13:22	13:27	15:23		16:06				08:47	17:39	
15	16	27 3 Lučenec,,Haličská cesta Gymnázium	MHD		06:16	07:46	07:57	11:38	13:24	13:29	15:24		16:08				08:49	17:40	
15	17	28 2 Lučenec,,obchodné centrum Galéria I.			06:18	07:49	07:58	11:40	13:27	13:31	15:26		16:11				08:51	17:41	
17	18	30 1 Lučenec,,AS	pr		06:21	07:55	08:02	11:44	13:30	13:35	15:30		16:15				08:55	17:45	

† premáva v nedeľu a v štátom uznaný sviatok × premáva v pracovné dni
10 nepremáva od 23.12.2020 do 7.1.2021, 1.2.2021, od 15.2.2021 do 19.2.2021, od 1.4.2021 do 6.4.2021, od 1.7.2021 do 31.8.2021, od 28.10.2021 do 29.10.2021
11 premáva od 23.12.2020 do 7.1.2021, 1.2.2021, od 15.2.2021 do 19.2.2021, od 1.4.2021 do 6.4.2021, od 1.7.2021 do 31.8.2021, od 28.10.2021 do 29.10.2021
u spoj 28 pokračuje na linke číslo 606420 spojom číslo 1 do zastávky Tomášovce, Ostredky
MHD možnosť prestupu na mestskú hromadnú dopravu | spoj príslušnou zastávkou prechádza } spoj premáva po inej trase
🚆 prestup na vlak

606424 Lučenec-Pinciná-Veľké Dravce-Dolné Zahorany

MODELOVÝ CESTOVNÝ PORIADOK PRE OBLASŤ LUČENEC

pracovné dni					Km	TČ	Zoznam zastávok	MHD	pracovné dni							
1	3	7	9	11					2	4	16	6	8	10	12	
×	×	×	×	×					× u	×	× u	×	×	×	×	
	10		10									10		10		
05:40	07:05	12:30	13:40	14:35	0	0	0	1	od	Lučenec,,AS						
05:43	07:08	12:33	13:47	14:39	2	2	2	2		Lučenec,Opatová,OD VILLAGGIO						
05:45	07:10	12:35	13:51		3	3	2	3		Lučenec,,Slatinka KSP						
05:46	07:11	12:36	13:52		3	3	3	4		Lučenec,,Slatinka ústav						
05:47	07:12	12:37	13:53	14:41	4	4	3	5		Lučenec,,Slatinka rázc.						
05:48	07:13	12:38	13:54	14:43	5	5	4	6		Lučenec,Hor.Slatinka,						
05:54	07:17	12:43	14:00	14:49	9	9	9	7		Pinciná,,stred						
05:55		12:44		14:51	10	10		8		Pinciná,,Štavica						
05:59		12:48		14:54	12	12		9		Nové Hony,,Dora						
06:02		12:51		14:57	14	14	0	10		Nové Hony,,rázc.na Fíľakovo	05:00	06:12	06:57		13:03	15:23
06:05		12:55		15:00	16	17	2	11		Veľké Dravce	04:58	06:10	06:54		13:00	15:20
							4	12		Husiná,,lom	04:57		06:52			
							5	13		Husiná,,OcÚ	04:54		06:50			
							6	14		Husiná,,Pášť	04:53		06:48			
							8	15	pr	Dolné Zahorany	04:50		06:45			

- × premáva v pracovné dni
 10 nepremáva od 23.12.2020 do 7.1.2021,1.2.2021, od 15.2.2021 do 19.2.2021, od 1.4.2021 do 6.4.2021, od 1.7.2021 do 31.8.2021, od 28.10.2021 do 29.10.2021
 u spoj 2 pokračuje na linke číslo 606440 spojom číslo 4 do zastávky Fíľakovo, aut.st. u spoj 16 pokračuje na linke číslo 606440 spojom číslo 10 do zastávky Fíľakovo, pošta
 MHD možnosť prestupu na mestskú hromadnú dopravu | spoj príslušnou zastávkou prechádza M prestup na vlak

606425 Lučenec-Poltár-Kokava n.Rimavicou-Látky

MODELOVÝ CESTOVNÝ PORIADOK PRE OBLASŤ LUČENEC

Km				TČ	Zoznam zastávok	MHD	pracovné dni														
							103	1	107	21	7	113	109	5	111	25	3	29	9	27	
							×	×	×	×	×	×	×	×	×	×	×	×	×	×	⊕ u
					1 Lučenec,,AS	od		79	10		06:20					12:00		14:20		15:15	
					2 Lučenec,,obchodné centrum Galéria I.											12:03					
					3 Lučenec,,TESCO											12:05					
					4 Lučenec,,Zvolenská cesta SOŠ											12:07					
					5 Vidiná,,Obkladačky											12:09					
					6 Vidiná,,Nová Vidiná											12:10					
					7 Vidiná,,Jednota											12:12					
					8 Tomášovce,,rázc.											12:15					
					9 Veľká Ves											12:19					
					10 Kalinovo,,močiar											12:21					
			2	2	11 Lučenec,,Opatová,OD VILLAGGIO					06:23							14:23		15:18		
			5	5	12 Lučenec,,Hor.Slatinka,					06:25											
			7	7	13 Kalinovo,,SKV					06:27							14:27		15:23		
			9	9	14 Kalinovo,,ul. SNP					06:30								14:30		15:27	
			10	10	15 Kalinovo,,Marxova ul.					06:31								14:31		15:28	
					16 Kalinovo										12:24						
			11	11	17 Kalinovo,,I.					06:33					12:26		14:33		15:30		
			14	14	18 Breznička,,OcÚ					06:37					12:30		14:38		15:35		
0	21	17	17		19 Poltár,,Zelené,žel.st.					06:40					12:34		14:42	15:07	15:38		
1	21	17	17		20 Poltár,,Zelené,Jednota					06:42					12:35		14:43	15:09	15:40		
					21 Poltár,,UNZ					06:44											
					22 Poltár,,ZŠ					06:45											
2	22		18		23 Poltár,,skláreň										12:37		14:46	15:11	15:42		
3	23	0	19	19	24 Poltár,,žel.st.				06:20	06:55	07:00	08:30	09:45	12:43	13:10	14:55	15:13	15:45	16:40	14:55	
					25 Poltár,,ZŠ					06:56	07:01	08:31	09:46	12:46	13:13	14:57		15:48	16:42	14:56	
					26 Poltár,,Ondrejovič					06:57		08:33	09:48	12:47	13:14			15:50	16:43		
					27 Poltár,,Slaná Lehota,rázc.				06:23	07:01	07:05	08:36	09:51	12:49	13:16	15:00		15:52	16:46	15:00	
					28 Poltár,,Slaná Lehota,										13:17						
					29 Poltár,,Slaná Lehota,rázc.										13:19						
					30 České Brezovo				06:26	07:04	07:09	08:40	09:55	12:52	13:25	15:04		15:55	16:50	15:04	
					31 České Brezovo,Valkovo,										13:28						
					32 České Brezovo								09:59		13:31						
					33 České Brezovo,,I.							08:42	10:01	12:53	13:32			15:56			
					34 Zlatno				06:30	07:12	07:14	08:48	10:07	12:58	13:36	15:09		16:00	16:56	15:09	
					35 Kokava n.Rimavicou,Vlkovo,					07:16	07:20	08:52	10:11	13:03	13:41	15:15		16:07	17:02	15:15	
					36 Kokava n.Rimavicou,Kokavan,					07:18		08:54	10:13	13:05	13:42			16:08	17:04		
					37 Kokava n.Rimavicou,,Bohaté							08:56	10:14	13:07	13:43			16:09	17:05		
					38 Kokava n.Rimavicou,,Rovienka					07:19	07:23	08:58	10:15	13:09	13:44	15:18		16:10	17:07	15:18	
0	41	18	37	36	39 Kokava n.Rimavicou,,žel.st.					05:30		08:59	10:17	13:11	13:45			16:11	17:08		
1	41	18	37	37	40 Kokava n.Rimavicou,,nám.	pr		05:33	06:05		07:20	07:25	09:01	10:20	13:15	13:46	15:20		16:14	17:09	15:20
1	41	18	37	37	40 Kokava n.Rimavicou,,nám.	od		05:33	06:05				09:02		13:30				16:15	17:10	
					41 Kokava n.Rimavicou,,Štávia								09:04						16:17		
					42 Kokava n.Rimavicou,,pila								09:06						16:18		
					43 Kokava n.Rimavicou,,stráž.dom								09:13						16:20		
					44 Utekáč,,žel.st.								09:14						16:22		
					45 Utekáč,,nám.								09:15						16:23		
					46 Utekáč,Sálajka,														16:24		
					47 Utekáč,Gizufa,	pr													16:25		

606425 Lučenec-Poltár-Kokava n.Rimavicou-Látky

MODELOVÝ CESTOVNÝ PORIADOK PRE OBLASŤ LUČENEC

pokračovanie		Km	TČ	Zoznam zastávok	MHD	pracovné dni															
						103	1	107	21	7	113	109	5	111	25	3	29	9	27		
						✕	✕							✕				✕	✕		
		45	10	48 Utekáč,Drahová,	od	05:44												16:27			
		46	11	49 Utekáč,Havrillovo,		05:45												16:35			
3	43	20		50 Kokava n.Rimavicou,,papiereň			79													17:12	
4	44	21		51 Kokava n.Rimavicou,,Hrabina,																17:14	
6	46	23		52 Kokava n.Rimavicou,,Kokavka																17:16	
9	49	26		53 Kokava n.Rimavicou,,Močiar																17:19	
10	50	27		54 Šoltýska,,rázc.																17:21	
		52	29	55 Šoltýska																17:26	
		55	32	56 Dubákovo																17:31	
				57 Šoltýska																	
10				58 Šoltýska,,rázc.																	
12				59 Kokava n.Rimavicou,,Línia																	
12				60 Kokava n.Rimavicou,,Ujať r.s.lpeľ																	
13				61 Kokava n.Rimavicou,,Ujať																	
15				62 Látky,,Línia rázc.																	
17				63 Látky,,Polianky,																	
18				64 Látky,,Prašivá																	
20				65 Látky,,Chocholná																	
21				66 Látky,,Kočanda																	
22				67 Látky	pr																

† premáva v nedeľu a v štátom uznaný sviatok

Ⓢ premáva v sobotu

✕ premáva v pracovné dni

10 nepremáva od 23.12.2020 do 7.1.2021,1.2.2021, od 15.2.2021 do 19.2.2021, od 1.4.2021 do 6.4.2021, od 1.7.2021 do 31.8.2021, od 28.10.2021 do 29.10.2021

79 nepremáva od 13.12.2020 do 7.1.2021,1.2.2021, od 15.2.2021 do 19.2.2021, od 1.4.2021 do 6.4.2021, od 1.7.2021 do 31.8.2021, od 28.10.2021 do 29.10.2021

u spoj 7 pokračuje na linke číslo 607401 spojom číslo 3 do zastávky Banská Bystrica, Roosevelt.nem.

u spoj 25 pokračuje na linke číslo 607401 spojom číslo 5 do zastávky Banská Bystrica, AS

u spoj 27 pokračuje na linke číslo 607401 spojom číslo 5 do zastávky Banská Bystrica, AS

MHD možnosť prestupu na mestskú hromadnú dopravu

| spoj príslušnou zastávkou prechádza

} spoj premáva po inej trase

☞ prestup na vlak

606425 Lučenec-Poltár-Kokava n.Rimavicou-Látky

MODELOVÝ CESTOVNÝ PORIADOK PRE OBLASŤ LUČENEC

opačný smer										pracovné dni																							
Km										TČ																							
Zoznam zastávok										MHD																							
										102	14	28	16	106	2	6	112	30	114	12	24	8	4	18	120	20	10						
										×	×	×	×	×	×	×	×	×	×	×	×	×	×	×	×	×	×	⊕ †					
0										67	Látky	od																					
1										66	Látky,,Kočanda																						
3										65	Látky,,Chocholná																						
4										64	Látky,,Prašivá																						
6										63	Látky,,Polianky,																						
7										62	Látky,,Línia rázc.																						
9										61	Kokava n.Rimavicou,,Ujať																						
10										60	Kokava n.Rimavicou,,Ujať r.s.lpeľ																						
10										59	Kokava n.Rimavicou,,Línia																						
12										58	Šoltýska,,rázc.																						
14										57	Šoltýska																						
17	0									56	Ďubákovo		05:30		07:03		07:00										15:40						
21	4									55	Šoltýska		05:34		07:09		07:04											15:47					
23	6									54	Šoltýska,,rázc.		05:38		07:12		07:08											15:51					
24	7									53	Kokava n.Rimavicou,,Močiar		05:40		07:14		07:10												15:52				
27	10									52	Kokava n.Rimavicou,,Kokavka		05:43		07:17		07:13												15:56				
28	11									51	Kokava n.Rimavicou,,Hrabina,		05:45		07:19		07:15													15:57			
30	13									50	Kokava n.Rimavicou,,papiereň		05:47		07:20		07:17													15:59			
			0							49	Utekáč,,Havrilovo,			05:47																	16:45		
			2							48	Utekáč,,Drahová,			05:48																	16:47		
			2							47	Utekáč,,Gizulfa,			05:49																	16:48		
			3							46	Utekáč,,Sálajka,			05:50																	16:49		
			4	0						45	Utekáč,,nám.			05:51					09:20											16:51			
			5	1						44	Utekáč,,žel.st.			05:52					09:22											16:52			
			8	4						43	Kokava n.Rimavicou,,stráž.dom																			16:53			
			8	5						42	Kokava n.Rimavicou,,píla			05:59					09:29											16:57			
			9	5						41	Kokava n.Rimavicou,,Štavica			06:00																16:58			
0	0	31	14	10	6	0		0	40	0	Kokava n.Rimavicou,,nám.	pr		05:50	06:03	07:26		07:20			09:31						16:02						
0	0	31	14	10	6	0		0	40	0	Kokava n.Rimavicou,,nám.	od	05:00	05:50	06:18				07:30	08:30	09:35	10:40	13:41	13:50			16:02				06:00		
1	0		15	10	7	1		1	39	1	39		05:01	05:52	06:19				07:31	08:31	09:36	10:41	13:42			16:03				06:01			
1	1		15	11	7	1		1	38	1	38		05:02		06:20				07:32	08:32	09:37	10:42	13:43	13:54		16:05				06:02			
2	2		16	11	8	2		2	37	2	37		05:03						07:33	08:33		10:43	13:44			16:06				06:03			
3	2		17	12	9	3		3	36	3	36		05:04		06:22				07:34	08:34	09:38	10:44	13:45	13:55		16:07				06:04			
4	4		18	14	10	4		4	35	4	35		05:06		06:24				07:36	08:36	09:41	10:46	13:46	13:58		16:09				06:05			
8	8		22	17	14	8	0	8	34	8	34		05:12		06:30		06:40		07:42	08:43	09:46	10:51	13:53	14:03		16:15				06:12			
12	11		26	21	17	12	4	12	33	12	33		05:15		06:33		06:44		07:47	08:47	09:52	10:54	13:57	14:08		16:16				06:16			
12	12		26	22	18	12	5	12	32	12	32		05:16		06:35		06:45		07:48	08:48	09:53	10:56	13:59	14:10		16:21				06:18			
						14	7		31		31		05:20				06:48			08:52													
						16	9	12	30		30		05:23				06:51			08:55													
15	15		29	25	21	19	12	15	29	15	29		05:25		06:38		06:55		07:51	08:59	09:57	10:58	14:02	14:13		16:24				06:21			
						20	13		28		28		05:28				06:57			09:01													
15	15		29	25	21	21	14	15	27	15	27		05:29				06:59			09:02													
17	17		31	27	23	23	16	17	26	17	26		05:31		06:40		07:01		07:53	09:04	10:00	11:01	14:04			16:26				06:23			
18	18		32	27	24	24	17	18	25	18	25				06:41		07:03		07:55	09:05	10:02	11:02	14:06	14:18		16:27				06:25			
18	18	12	32	28	24	24	17	18	24	18	24		05:35		06:45		07:05		08:01	09:10	10:05	11:05	14:11	14:20	15:15	16:29			17:30	06:30			
19						25			23	19	23		05:37				08:03						14:22										
			13	28	24				19	19	22				06:48						10:07	11:07				15:17			17:32				
			13	29	25				19	19	21				06:50						10:08	11:09				15:18			17:33				
			15	30	26	26			20	20	20		05:38		06:51						10:09	11:11				15:19			17:34				

606425 Lučenec-Poltár-Kokava n.Rimavicou-Látky

MODELOVÝ CESTOVNÝ PORIADOK PRE OBLASŤ LUČENEC

opačný smer - pokračovanie										pracovné dni																				
Km										TČ	Zoznam zastávok	MHD	102	14	28	16	106	2	6	112	30	114	12	24	8	4	18	120	20	10
													✕		✕				✕		✕	✕			✕		✕		✕	
21	15	30	27	27	21	19	Poltár,Zelené,žel.st.	od	05:40		06:52							08:06		10:10	11:13					15:20			17:35	
24	18	18	33	29	29	24	18	Breznička,,OčÚ		05:43		06:56						08:10		10:13	11:16					15:23		16:05	17:38	
27	21	22	36	32	33	27	17	Kalinovo,,I.		05:46		07:01						08:14		10:18	11:20					15:28		16:10	17:43	
27						28	16	Kalinovo										08:16			11:22									
	22	23	37	33	34		15	Kalinovo,,Marxova ul.		05:48		07:03								10:20						15:30		16:12	17:45	
	22	23	38	34	34		14	Kalinovo,,ul. SNP		05:50		07:05								10:22						15:32		16:14	17:47	
	25	26	40	37	37		13	Kalinovo,,SKV		05:53		07:08								10:27						15:37		16:19	17:52	
	27	28	42	38	38		12	Lučenec,,Hor.Slatinka,				07:10								10:29						15:39		16:21	17:54	
	29	30	45	41	41		11	Lučenec,Opatová,OD VILLAGGIO		05:58		07:13								10:32						15:42		16:24	17:57	
29						29	10	Kalinovo,,močiar										08:19			11:24									
30						30	9	Veľká Ves										08:21			11:26									
33						33	8	Tomášovce,,rázc.										08:25			11:30									
35						36	7	Vidiná,,Jednota										08:28			11:32									
36						36	6	Vidiná,,Nová Vidiná										08:29			11:33									
37						37	5	Vidiná,,Obkladačky	MHD									08:30			11:34									
37						38	4	Lučenec,,Zvolenská cesta SOŠ	MHD									08:31			11:35									
38						39	3	Lučenec,,TESCO	MHD									08:32			11:36									
39						39	2	Lučenec,,obchodné centrum Galéria I.	MHD									08:34			11:38									
41	31	32	46	43	43	41	1	Lučenec,,AS	pr MHD	06:00		07:20						08:38		10:35	11:42					15:45		16:27	18:00	

- † premáva v nedeľu a v štátom uznaný sviatok
- ✕ premáva v pracovné dni
- 10 nepremáva od 23.12.2020 do 7.1.2021,1.2.2021, od 15.2.2021 do 19.2.2021, od 1.4.2021 do 6.4.2021, od 1.7.2021 do 31.8.2021, od 28.10.2021 do 29.10.2021
- 78 premáva od 13.12.2020 do 7.1.2021,1.2.2021, od 15.2.2021 do 19.2.2021, od 1.4.2021 do 6.4.2021, od 1.7.2021 do 31.8.2021, od 28.10.2021 do 29.10.2021
- 79 nepremáva od 13.12.2020 do 7.1.2021,1.2.2021, od 15.2.2021 do 19.2.2021, od 1.4.2021 do 6.4.2021, od 1.7.2021 do 31.8.2021, od 28.10.2021 do 29.10.2021
- u spoj 2 pokračuje na linke číslo 606425 spojom číslo 6 do zastávky Lučenec, AS
- u spoj 16 pokračuje na linke číslo 606425 spojom číslo 6 do zastávky Lučenec, AS
- u spoj 12 pokračuje na linke číslo 606404 spojom číslo 18 do zastávky Cinobaňa,Katarínska Huta,žel.st.
- MHD možnosť prestupu na mestskú hromadnú dopravu
- pr MHD prestup na vlak
- Ⓢ premáva v sobotu
- | spoj príslušnou zastávkou prechádza
- } spoj premáva po inej trase

606427 Lučenec-Poltár-Poltár,žel.st.-Rovňany-Krná

MODELOVÝ CESTOVNÝ PORIADOK PRE OBLASŤ LUČENEC

opačný smer		Km	TČ	Zoznam zastávok	MHD	pracovné dni										sobota, nedeľa, sviatky						
						4	6	10	12	16	36	22	26	28	14	40	8	2				
						×	×	×	×	×	×	×	×	×	×	u	⊕ †	⊕ †	⊕ †			
		0	0	0	0	33	Krná	od	04:50	05:55	06:22		08:20	12:25	13:55	15:10	16:10			09:45		
		0	5	5	5	32	Hradište		04:57	06:02	06:29		08:26	12:33	14:03	15:17	16:16			07:10	09:51	15:00
		2	6	6	6	31	Hradište,,rázc.		04:59	06:04	06:31		08:27	12:35	14:05	15:18	16:18			07:11	09:53	15:01
		4	8	8	8	0	Uhorské,,OcÚ		05:01	06:08	06:34	06:40	08:30	12:38	14:08	15:21	16:21	19:20		07:13	09:56	15:03
		4	8	8	8	1	Uhorské,,l.		05:03	06:10	06:36	06:42	08:32	12:39	14:10	15:22	16:22	19:21		07:14	09:57	15:04
		6	11	11	11	3	Rovňany,,Jednota		05:07	06:15	06:41	06:47	08:36	12:42	14:14	15:27	16:26	19:24		07:17	10:01	15:07
		14	14	14	14	27	Poltár,Zelené,žel.st.		05:12	06:21	}	}	12:48	}	}	}	}	}	}	}	}	}
		10	15	15	15	7	Poltár,Zelené,Jednota		05:13	}	06:48	06:54	08:41	12:50	14:22					07:23		15:13
		11	16	16	16	8	Poltár,,UNZ		}	}	06:50	06:56	08:43	12:51	}					07:24		15:14
		12	16	16	16	9	Poltár,,ZŠ		}	}	06:52	06:58	08:45	12:53	}					07:26		15:16
		16	17	17	17	9	Poltár,,skláreň		05:15	}	}	}	}	}	}					}	}	}
		12	17	17	17	9	Poltár,,žel.st.		05:20	}	06:54	07:00	08:50	12:55	}					07:27		15:17
						16	Poltár,,skláreň			}	}	}	}	14:25	}					}	}	}
		13					Poltár,,ZŠ			}	}	}	}							07:28		15:18
		13					Poltár,,UNZ			}	}	}	}							07:30		15:20
		14					Poltár,Zelené,Jednota			}	}	}	}							07:31		15:21
		15	14				Poltár,Zelené,žel.st.			}	06:21	}	}							07:32		15:22
		18	17				Breznička,,OcÚ			}	06:23	}	}							07:34		15:24
		21	20				Kalinovo,,l.			}	06:27	}	}							07:38		15:28
		22	21				Kalinovo			}	06:28	}	}							07:40		15:30
							Kalinovo,,Marxova ul.			}	}	}	}							}	}	}
							Kalinovo,,SKV			}	}	}	}							}	}	}
							Lučenec,Opatová,OD VILLAGGIO			}	}	}	}							}	}	}
		23	23				Kalinovo,,močiar			}	06:30	}	}							07:43		15:33
		24	24				Veľká Ves			}	06:31	}	}							07:44		15:34
		27	27				Tomášovce,,rázc.			}	06:33	}	}							07:47		15:37
		30	29				Vidiná,,Jednota			}	06:36	}	}							07:51		15:41
		30	30				Vidiná,,Nová Vidiná			}	06:39	}	}							07:52		15:42
		31	30				Vidiná,,Obkladačky	MHD		}	06:41	}	}							07:53		15:43
		32	31				Lučenec,,Zvolenská cesta SOŠ	MHD		}	06:42	}	}							07:54		15:44
		33	32				Lučenec,,TESCO	MHD		}	06:44	}	}							07:56		15:46
		33	33				Lučenec,,obchodné centrum Galéria I.	MHD		}	06:46	}	}							07:58		15:48
		35	34				Lučenec,,AS	pr MHD		}	06:50	}	}							08:00		15:50

† premáva v nedeľu a v štátom uznaný sviatok

⊕ premáva v sobotu

× premáva v pracovné dni

10 nepremáva od 23.12.2020 do 7.1.2021,1.2.2021, od 15.2.2021 do 19.2.2021, od 1.4.2021 do 6.4.2021, od 1.7.2021 do 31.8.2021, od 28.10.2021 do 29.10.2021

u spoj 14 pokračuje na linke číslo 606404 spojom číslo 131 do zastávky Málinec, RD

MHD možnosť prestupu na mestskú hromadnú dopravu

| spoj príslušnou zastávkou prechádza

} spoj premáva po inej trase

pr prestup na vlak

606428 Lučenec-Detva-Zvolen-Banská Bystrica

MODELOVÝ CESTOVNÝ PORIADOK PRE OBLASŤ LUČENEC

Km	TČ	Zoznam zastávok	MHD	pracovné dni											sobota, nedeľa, sviatky					
				19	1	17	3	5	7	21	9	23	13	19	3	5	11	23	15	
		1 Lučenec,,AS	od MHD	04:50		05:25	07:50	09:20	11:00		12:50	16:50		04:50	07:50	09:20	13:35	16:50	18:10	
		2 Vidiná,,Jednota																		
		3 Tomášovce,,rázč.		04:57		05:32	07:57	09:27	11:07			16:57		04:57	07:57	09:27	13:44	16:57		
		4 Lovinobaňa,,nadjazd		05:05		05:40	08:05	09:37	11:15			17:05		05:05	08:05	09:37	13:52	17:05	18:24	
0	0	5 Ružiná			05:00															
		6 Ružiná,,Hrabinka																		
		7 Lovinobaňa,,elektro											20:35							
		8 Lovinobaňa,,lekáreň											20:37							
		9 Dobroč,,I.																		
		10 Dobroč																		
		11 Kotmanová,,I.																		
		12 Kotmanová																		
		13 Kotmanová,,I.																		
		14 Dobroč																		
		15 Dobroč,,I.																		
		16 Mýtňa,,nám.		05:09		05:44	08:10	09:42	11:20					05:09	08:10	09:42	13:55	17:09	18:29	
4	29	17 Divín			05:04						13:18	13:30								
6		18 Mýtňa,,nám.			05:07						13:21									
8	32	19 Mýtňa,,Prírodná Rešť.			05:09						13:23	13:36								
10	34	20 Píla,,rázč.		05:12	05:12	05:47	08:15	09:46	11:25	13:25	13:38	17:12	21:12	05:12	08:15	09:46	13:59	17:12	18:33	
		21 Píla,,OcÚ									13:27									
10	34	22 Píla,,rázč.									13:29									
13	37	23 Podkriváň,,Dolná Bzová,,rázč.							11:28	13:32										
		24 Podkriváň,,Dolná Bzová,																		
13	37	25 Podkriváň,,Dolná Bzová,,rázč.																		
15	40	26 Podkriváň,,kopec		05:17	05:18	05:52	08:21	09:50	11:31	13:35	13:43	17:17	21:18	05:17	08:21	09:50	14:05	17:17	18:38	
		27 Podkriváň,,I.zast.																		
		28 Podkriváň,,žel.st.																		
		29 Podkriváň,,OcÚ																		
16	41	30 Kriváň,,Nótovci			05:19						13:36	13:44	21:19							
		31 Kriváň,,ZŠ									13:40									
18	42	32 Kriváň,,pošta		05:19	05:20	05:55	08:25	09:54	11:35		13:46	17:19	21:20	05:19	08:25	09:54	14:07	17:19	18:40	
22	46	33 Detva,,aut.st.		05:23	05:24	06:00	08:29	09:58	11:39		13:51	17:23	21:24	05:23	08:29	09:58	14:12	17:23	18:44	
32	57	34 Detva,,PPS			05:35						14:03		21:35							
		35 Vigľaš,,Jednota		05:33		08:39	10:08	11:49			17:33			05:33	08:39	10:08	14:20	17:33		
		36 Zvolenská Slatina,,OcÚ		05:36		08:43	10:11	11:53			17:36			05:36	08:43	10:11	14:23	17:36		
		37 Zvolen,,AS		05:49	06:23	09:00	10:28	12:10			17:49			05:49	09:00	10:28	14:40	17:49	19:10	
		38 Zvolen,,Západ obchvat		05:52	06:26	09:05	10:31	12:15			17:52			05:52	09:05	10:31	14:43	17:52	19:13	
		39 Banská Bystrica,,Nám.H.Vajanského		06:10							18:10			06:10					18:10	
		40 Banská Bystrica,,Roosevelt.nem.	pr	06:17										06:17					18:17	
		40 Banská Bystrica,,Roosevelt.nem.	od	06:17										06:17					18:17	
		41 Banská Bystrica,,Štadlerovo nábr.				06:41	09:20	10:47	12:30						09:20	10:47	15:00		19:30	
		42 Banská Bystrica,,AS	pr	06:36		06:43	09:25	10:50	12:35					06:36	09:25	10:50	15:05	18:36	19:35	
		42 Banská Bystrica,,AS	od			06:45														
		43 Banská Bystrica,,Štadlerovo nábr.																		
		44 Banská Bystrica,,Tajovského školy				06:54														
		45 Banská Bystrica,,Roosevelt.nem.	pr			06:56														

† premáva v nedeľu a v štátom uznaný sviatok
 ⑦ premáva v nedeľu

Ⓢ premáva v sobotu
 ✕ premáva v pracovné dni

10 nepremáva od 23.12.2020 do 7.1.2021, 1.2.2021, od 15.2.2021 do 19.2.2021, od 1.4.2021 do 6.4.2021, od 1.7.2021 do 31.8.2021, od 28.10.2021 do 29.10.2021

26 premáva tiež 7.1.2021, 1.2.2021, 6.4.2021, 1.9.2021, 1.11.2021, nepremáva od 13.12.2020 do 3.1.2021, 31.1.2021, 14.2.2021, 4.4.2021, od 4.7.2021 do 29.8.2021, 31.10.2021

MHD možnosť prestupu na mestskú hromadnú dopravu

| spoj príslušnou zastávkou prechádza

} spoj premáva po inej trase

 prestup na vlak


606428 Lučenec-Detva-Zvolen-Banská Bystrica

MODELOVÝ CESTOVNÝ PORIADOK PRE OBLASŤ LUČENEC

opáčny smer		Km	TČ	Zoznam zastávok	MHD	pracovné dni												sobota, nedeľa, sviatky					
						2	22	26	4	6	18	8	12	24	28	16	26	4	20	10	28	14	
						× u	× u			×	×	× u	×			⊕ †	⊕ †		⊗				
		0	45	Banská Bystrica,,Roosevelt.nem.	od	10	11												26				
		1	44	Banská Bystrica,,Tajovského školy	↓																		
		4	43	Banská Bystrica,,Štadlerovo nábr.																			
0	0	5	0	42 Banská Bystrica,,AS	pr																		
0	0	5	0	42 Banská Bystrica,,AS	od			06:45	10:00	13:15			14:40	15:57	18:45			06:45	10:00	13:30	15:30	18:45	19:40
2	2	7	2	41 Banská Bystrica,,Štadlerovo nábr.				06:51	10:04	13:19			14:44	16:01	18:51			06:51	10:04	13:34	15:34	18:51	19:44
			5	40 Banská Bystrica,,Roosevelt.nem.	pr			07:00							19:00			07:00				19:00	
			5	40 Banská Bystrica,,Roosevelt.nem.	od			07:05							19:05			07:05				19:05	
			39	Banská Bystrica,,Nám.H.Vajanského																			
20	20	25	26	38 Zvolen,,Západ obchvat				07:25	10:22	13:37			15:02	16:19	19:30			07:25	10:22	13:51	15:51	19:30	20:01
23	23	28	28	37 Zvolen,,AS				07:29	10:28	13:43			15:06	16:25	19:36			07:29	10:28	13:55	15:56	19:36	20:05
35	35	40	40	36 Zvolenská Slatina,,OcÚ				07:47	10:44	13:59			15:21	16:41	19:52			07:47	10:44	14:10	16:10	19:52	
38	38	43	43	35 Viglaš,,Jednota				07:50	10:47	14:02			15:25	16:44	19:55			07:50	10:47	14:14	16:13	19:55	
		0		34 Detva,,PPS		06:10	06:10							14:45		22:20							
48	48	10	52	53 Detva,,aut.st.		06:20	06:20	07:59	10:56	14:11			15:35	14:58	16:53	20:04	22:30	07:59	10:56	14:22	16:22	20:04	20:28
51	51	13	56	57 32 Kriváň,,pošta		06:25	06:25	08:04	11:01	14:16			15:39	15:03	16:58	20:09	22:35	08:04	11:01	14:26	16:27	20:09	20:32
		0		31 Kriváň,,ZŠ																			
53	53	15	2	58 30 Kriváň,,Nôtovci		06:26	06:26						14:00										
		4		29 Podkriváň,,OcÚ									14:04				22:36						
		4		28 Podkriváň,,žel.st.									14:06										
		5		27 Podkriváň,,I.zast.									14:08										
54	54	16	58	59 26 Podkriváň,,kopec		06:27	06:27	08:06	11:03	14:18			14:09										
56	56	18	7	61 62 25 Podkriváň,,Dolná Bzová,,rázc.									15:42	15:05	17:00	20:11	22:37	08:06	11:03	14:29	16:29	20:11	20:34
		9		24 Podkriváň,,Dolná Bzová,									14:12										
56	56	18	61	62 23 Podkriváň,,Dolná Bzová,,rázc.									14:14										
59	59	21	64	65 22 Píla,,rázc.		06:33	06:33	08:12	11:07	14:22			15:48	15:10	17:06	20:17	22:43	08:12	11:07	14:35	16:35	20:17	
				21 Píla,,OcÚ																			
59	59	21	64	65 20 Píla,,rázc.																			
61	61	23	66	67 19 Mýtina,,Prírodná Rešť.		06:35	06:35							15:11			22:45						
63	63		68	68 18 Mýtina,,nám.				08:15					15:52		20:20			08:15				20:20	
		27		17 Divín		06:40	06:40						15:19			22:47							
63	63	30	68	68 16 Mýtina,,nám.					11:11	14:26					17:09		22:50		11:11	14:39	16:39		20:42
		32		15 Dobroč,,I.													22:51						
		32		14 Dobroč													22:54						
		33		13 Kotmanová,,I.													22:55						
				12 Kotmanová																			
				11 Kotmanová,,I.																			
				10 Dobroč																			
				9 Dobroč,,I.																			
				8 Lovinobaňa,,lekáreň																			
				7 Lovinobaňa,,elektro																			
				6 Ružiná,,Hrabinka																			
				5 Ružiná																			
67	67	72	73	4 Lovinobaňa,,nadjazd				08:20	11:16	14:31			15:57		17:14	20:25		08:20	11:16	14:44	16:44	20:25	20:47
75	75	80	80	3 Tomášovce,,rázc.				08:27	11:22	14:37			16:06		17:21	20:32		08:27	11:22	14:53	16:50	20:32	
		77		2 Vidiná,,Jednota				08:29					16:10		17:25	20:36		08:29		14:55		20:36	
82	83	87	88	1 Lučenec,,AS	pr MHD			08:35	11:32	14:47			16:15		17:30	20:41		08:35	11:32	15:00	17:00	20:41	21:00

† premáva v nedeľu a v štátom uznaný sviatok
 ⊗ premáva v nedeľu

⊕ premáva v sobotu
 × premáva v pracovné dni

10	nepremáva od 23.12.2020 do 7.1.2021,1.2.2021, od 15.2.2021 do 19.2.2021, od 1.4.2021 do 6.4.2021, od 1.7.2021 do 31.8.2021, od 28.10.2021 do 29.10.2021		
11	premáva od 23.12.2020 do 7.1.2021,1.2.2021, od 15.2.2021 do 19.2.2021, od 1.4.2021 do 6.4.2021, od 1.7.2021 do 31.8.2021, od 28.10.2021 do 29.10.2021		
26	premáva tiež 7.1.2021,1.2.2021,6.4.2021,1.9.2021,1.11.2021, nepremáva od 13.12.2020 do 3.1.2021,31.1.2021,14.2.2021,4.4.2021, od 4.7.2021 do 29.8.2021,31.10.2021		
u	spoj 2 pokračuje na linke číslo 606403 spojom číslo 8 do zastávky Lovinobaňa,ZŠ	u	spoj 12 pokračuje na linke číslo 606403 spojom číslo 22 do zastávky Lučenec,AS
u	spoj 16 pokračuje na linke číslo 606403 spojom číslo 23 do zastávky Lučenec,AS	u	spoj 22 pokračuje na linke číslo 606403 spojom číslo 150 do zastávky Lučenec,AS
MHD	možnosť prestupu na mestskú hromadnú dopravu		spoj príslušnou zastávkou prechádza
	prestup na vlak		{ spoj premáva po inej trase

606429 Lučenec-Kotmanová-Kriváň-Detva-Detva,PPS

MODELOVÝ CESTOVNÝ PORIADOK PRE OBLASŤ LUČENEC

pracovné dni			Km			TČ	Zoznam zastávok	MHD	pracovné dni			
1	5	7							8	2	6	
☒	☒	☒							☒	☒	☒	
22	28	22							22	28	22	
	14:10		0	0		1	od Lučenec,,AS	pr MHD				
	14:15		1	1		2	Lučenec,,obchodné centrum Galéria	↑				
	14:17		2	1		3	Lučenec,,TESCO					
	14:18		3	2		4	Lučenec,,Zvolenská cesta SOŠ					
			7	7		5	Tomášovce,,rázc.					
	14:28		15	14		6	Lovinobaňa,,nadjazd					
	14:30		16	16		7	Lovinobaňa,,zast.					
04:50	}	15:50	0	}	0	8	Kotmanová		04:40	}	15:40	
04:52	}	15:52	1	}	1	9	Kotmanová,,I.			}	15:37	
04:54	}	15:55	2	}	2	10	Dobroč			}	15:34	
04:57		15:57	3	18	18	3	2	11	Dobroč,,rázc.		15:32	
04:59	14:33	16:00	4	19	19	4	4	12	Mýtňa,,nám.	04:30	06:47	15:30
05:04			8	22	22	7	13	Píla,,rázc.				
05:11	}		12	}	}	14	Podkriváň,Dolná Bzová,		}	}	}	
05:13	}		14	26	25	11	15	Podkriváň,Dolná Bzová,,rázc.			15:24	
05:15	}		16	}	}	13	16	Podkriváň,,I.zast.		}	15:22	
05:16	}		17	}	}	13	17	Podkriváň,,žel.st.		}	15:21	
05:17	}		17	}	}	14	18	Podkriváň,,nadjazd		}	15:20	
}	14:42	}	28	28	}	19	19	Podkriváň,,kopec		06:36	}	
05:19	14:43		18	29	29	15	20	Kriváň,,Nôtovci		06:35	15:19	
}	}	}	}	}	}	21	21	Kriváň,,ZŠ		}	}	
05:22	14:44		20	31	30	16	22	Kriváň,,pošta		06:33	15:17	
			21	32	31	17	23	Kriváň,,Ďuricovci				
			23	34	33	19	24	Detva,,SAD				
}	14:48	}	34	34	20	25	25	Detva,,rešt.Siroň		06:28	15:13	
}	14:49	}	35	}	}	26	26	Detva,,ul.A.Hlinku		}	}	
}	14:50	}	35	34	21	27	27	Detva,,ZŠ		06:25	15:10	
}	}	}	}	}	}	28	28	Detva,,Lúčna štvrť		06:22		
}	}	}	}	}	}	29	29	Detva,,Zelenina		06:21		
}	}	}	}	}	}	30	30	Detva,,nám.		06:20		
05:27			24			31	31	Detva,,aut.st.				
			27			32	32	Stožok,,Horevodie				
			27			33	33	Stožok,,Benzinol				
			29			34	34	Víglaš,,Čierny most				
			30			35	35	Víglaš,,kameňolom Podrohy				
			31			36	36	Víglaš,,Malý Sliač				
05:35			32			37	37	Víglaš,,Šturec				
05:40			33			38	pr Detva,,PPS	od				

- ☒ premáva v pracovné dni
- 22 nepremáva 31.12.2020
- 28 nepremáva od 13.12.2020 do 8.1.2021,1.2.2021, od 15.2.2021 do 19.2.2021, od 1.4.2021 do 6.4.2021, od 1.7.2021 do 20.8.2021, od 23.8.2021 do 27.8.2021, od 30.8.2021 do 31.8.2021, od 28.10.2021 do 29.10.2021
- ☒ spoj s bezbariérovým prístupom do vozidla
- MHD možnosť prestupu na mestskú hromadnú dopravu | spoj príslušnou zastávkou prechádza } spoj premáva po inej trase
- ☒ prestup na vlak
- ☒ Vozidlo s bezbariérovým prístupom je zaradené na spoje označené príslušným piktogramom, pokiaľ nie je z prevádzkových dôvodov nevyhnutné použiť iné vozidlo.

606430 Lučenec-Rimavská Sobota

MODELOVÝ CESTOVNÝ PORIADOK PRE OBLASŤ LUČENEC

Km	TČ	Zoznam zastávok	pracovné dni										7
			1	3	5	7	9	11	13	15	17		
			✕	✕	✕	✕ ⑥	✕	✕	✕	✕	✕	✕	✕ ⑥
0	0	1 Lučenec,,AS	od 05:30	06:35	07:50	10:00	12:45	14:25	15:35	16:25	18:20	10:00	
		2 Lučenec,,obchodné centrum Galéria	}	}	}	}	}	}	}	}	}	}	}
		3 Lučenec,,nem.	}	}	}	}	}	}	}	}	}	}	}
2	2	4 Lučenec,Opatová,OD VILLAGGIO	05:32	06:38	07:53	10:03	12:48	14:28	15:40	16:28	18:23	10:03	
5	5	5 Lučenec,Hor.Slatinka,	05:34	06:42	07:56	10:07	12:51	14:32	15:43	16:32	18:26	10:07	
9	9	6 Pinciná,,stred	05:38	06:46	08:00	10:11	12:55	14:36	15:46	16:36	18:30	10:11	
10	10	7 Pinciná,,Šťavica	05:39	06:47	08:01	10:12	12:56	14:37	15:48	16:37	18:31	10:12	
12	12	8 Nové Hony,,Dora	05:41	06:49	08:04	10:15	12:58	14:39	15:50	16:39	18:33	10:15	
14	14	9 Nové Hony,,rázc.na Fíľakovo	05:46	06:51	08:08	10:19	13:00	14:41	15:56	16:41	18:38	10:19	
16	16	10 Nové Hony,Ružová Osada,	05:48	06:52	08:11	10:21	13:02	14:42	15:58	16:42	18:40	10:21	
20	20	11 Ožďany,,Jednota	05:51	07:00	08:15	10:25	13:08	14:50	16:05	16:50	18:45	10:25	
		12 Ožďany,,OcÚ	}	}	}	}	}	}	}	}	}	}	}
23	23	13 Ožďany,,ŠM	05:56	07:04	08:20	10:30	13:13	14:54	16:10	16:54	18:48	10:30	
24	24	14 Ožďany,Babin most,	05:58	07:05	08:22	10:32	13:15	14:55	16:12	16:55	18:49	10:32	
26	26	15 Ožďany,Čierna lúka,	06:01	07:08	08:25	10:35	13:18	14:59	16:14	16:59	18:51	10:35	
29	29	16 Rimavská Sobota,Sobôtka,SAD	06:04	07:12	08:29	10:40	13:22	15:02	16:17	17:02	18:55	10:40	
29	29	17 Rimavská Sobota,,ČSAO								17:03			
30	30	18 Rimavská Sobota,,TESCO	06:06	07:13	08:30	10:41	13:24	15:03	16:18	17:04	18:57	10:41	
31	31	19 Rimavská Sobota,,Pivovar	06:07	07:14	08:31	10:42	13:25	15:05	16:20	17:05	18:58	10:42	
		20 Rimavská Sobota,sídl.Západ,II.	}	}	}	}	}	}	}	}	}	}	}
31	31	21 Rimavská Sobota,Malohontská ul.,	06:10	07:16	08:33	10:43	13:26	15:07	16:22	17:07	19:00	10:43	
		22 Rimavská Sobota,Šrobárova,	}			}		}	}			}	}
		23 Rimavská Sobota,Fábryho ul.,	}	07:19	08:35	}	13:28	}	}	}	19:03	}	}
		24 Rimavská Sobota,,OÚ	}	07:20	08:36	}		}	}			}	}
33	33	25 Rimavská Sobota,,AS	pr 06:15	07:23	08:40	10:50	13:30	15:10	16:25	17:10	19:05	10:50	

⑥ premáva v sobotu
 20 nepremáva 26.12.2020,1.5.2021,8.5.2021
 | spoj príslušnou zastávkou prechádza

}

spoj premáva po inej trase

✕ premáva v pracovné dni

pr prestup na vlak

606430 Lučenec-Rimavská Sobota

MODELOVÝ CESTOVNÝ PORIADOK PRE OBLASŤ LUČENEC

opačný smer					TČ	Zoznam zastávok	pracovné dni											10	2	
Km							18	4	6	8	12	14	16	20	22	24				
																		Ⓢ	Ⓢ	
0	0	0	0	0	25	Rimavská Sobota,,AS		04:35	05:30	06:20	08:00	10:35	13:00	14:40	15:25			18:15	07:20	
1	}	}	1	}	24	Rimavská Sobota,,OÚ		}	}		}	}	}	}	15:26					
1	}	}	1	}	23	Rimavská Sobota,Fábryho ul.,		}	}	}	}	}	}	}						
1	}	}	1	}	22	Rimavská Sobota,Šrobárova,		}	}	06:22	}	}	}	}	15:27			18:16	07:21	
2	2	2	2	2	21	Rimavská Sobota,Malohontská ul.,		04:38	05:34	06:25	08:03	10:39	13:04	14:44	15:32			18:20	07:23	
}	5	}	}	}	20	Rimavská Sobota,sídl.Západ,II.		04:40	}	}	}	}	}	}	}			}	}	
3	}	3	3	2	19	Rimavská Sobota,,Pivovar		}	05:36	06:28	08:05	10:41	13:06	14:46	15:34			18:22	07:25	
4	}	4	4	3	18	Rimavská Sobota,,TESCO		}	05:37	06:29	08:06	10:42	13:07	14:47	15:35			18:23	07:26	
5	6	5	5	3	17	Rimavská Sobota,,ČSAO		04:41		06:30	08:07	10:44								
5	6	5	5	4	16	Rimavská Sobota,Sobôtka,SAD		04:43	05:40	06:34	08:09	10:46	13:10	14:49	15:36			18:25	07:28	
8	9	8	8	7	15	Ožďany,Čierna lúka,		04:47	05:44	06:37	08:12	10:50	13:13	14:53	15:40			18:28	07:32	
10	11	10	10	9	14	Ožďany,Babin most,		04:49	05:46	06:40	08:15	10:53	13:16	14:59	15:42			18:30	07:35	
11	12	11	11	10	13	Ožďany,,ŠM		04:50		06:42	08:17	10:55	13:19	15:01	15:43			18:31	07:37	
}	}	}	}	}	12	Ožďany,,OcÚ		}	}	}	}	}	}	}	}			}	}	
14	15	14	14	12	11	Ožďany,,Jednota		04:40	04:58	05:55	06:49	08:21	10:58	13:25	15:08			18:34	07:41	
18	19	18	18	15	10	Nové Hony,Ružová Osada,		04:42	05:01	05:58	06:53	08:24	11:03	13:28	15:12	15:53			18:38	07:44
20	21	20	20	17	0	9 Nové Hony,,rázoc.na Fiľakovo		04:45	05:04	06:00	△ 06:57	08:27	11:08	13:30	15:14	15:55	17:20	18:40	07:48	
22	24	22	22	20	3	8 Nové Hony,,Dora			05:06	06:02	07:00	08:29	11:11	13:32	15:17	15:57	17:22		07:51	
24	25	24	24	22	5	7 Pinciná,,Šťavica			05:08	06:04	07:02	08:31	11:13	13:34	15:19	15:59	17:24		07:53	
25	26	25	25	23	6	6 Pinciná,,stred			05:09	06:05	07:03	08:34	11:14	13:35	15:20	16:00	17:25		07:54	
29	31	29	29	27	10	5 Lučenec,Hor.Slatinka,			05:13	06:09	07:08	08:38	11:18	13:39	15:24	16:04	17:30		07:59	
32	33	32	}	30	13	4 Lučenec,Opatová,OD VILLAGGIO			05:16	06:12	}	08:42	11:21	13:42	15:27	16:07	17:35		08:02	
}	}	}	34	}	3	Lučenec,,nem.			}	}	07:20	}	}	}	}	}	}		}	
}	}	}	35	}	2	Lučenec,,obchodné centrum Galéria			}	}	07:25	}	}	}	}	}	}		}	
34	35	33	36	32	14	1 Lučenec,,AS			05:20	06:20	07:35	08:50	11:25	13:50	15:30	16:15	17:40		08:05	

Ⓢ premáva v sobotu

x premáva v pracovné dni

20 nepremáva 26.12.2020,1.5.2021,8.5.2021

△ spoj 8 počká na zastávke Nové Hony,rázoc.na Fiľakovo prichod spoja číslo 16 linky 606424 najviac 5 minút

| spoj príslušnou zastávkou prechádza } spoj premáva po inej trase

🚆 prestup na vlak

606444 Fiľakovo-Ratka

MODELOVÝ CESTOVNÝ PORIADOK PRE OBLASŤ LUČENEC

pracovné dni					Km	TČ	Zoznam zastávok	pracovné dni					
17	3	11	31	13				2	6	14	8	16	
× u	× u	×	×	×				× u	×	×	×	×	
					0	1	od Fiľakovo,,pošta						
					{	0	Fiľakovo,,Novona						
					{	1	Fiľakovo,,ESTAP						
04:45	06:53	13:30	14:45	15:50	0	{	Fiľakovo,,aut.st.						
	06:54	13:32	14:47	15:52	1	1	Fiľakovo,,Pepita						
	06:56	13:34	14:48	15:53	2	1	Fiľakovo,,ZŠ maďarská						
	06:57	13:36	14:50	15:54	3	2	Fiľakovo,,Salva						
	06:58	13:38	14:52	15:56	3	3	Fiľakovo,,Cerovský						
	06:59	13:40	14:54	15:57	4	3	Ratka,,lom						
	07:00	13:42	14:56	15:59	5	4	Ratka,,Malá Ratka,,rázč.						
05:00	07:05	13:46	15:01	16:03	7	{	Ratka,,Horná Baba,						
05:03	07:09	13:50	15:05	16:08	10	4	Ratka,,Malá Ratka,,rázč.						
05:04	07:10	13:52	15:08	16:10	10	5	Ratka,,OcÚ						
05:05	07:11	13:54	15:10	16:13	11	5	Ratka,,Bahleda						
05:06	07:12	13:56	15:12	16:15	13	7	Ratka,,osada,						
05:10	07:15	13:57	15:13	16:16	14	9	Ratka,,osada I.,						
					11	16	pr	pr	07:35				
								↑	{	14:18			
									{	14:16			
									05:22	{	14:14	15:29	16:30
									05:21	07:33	14:12	15:27	16:28
									05:19	07:31	14:11	15:25	16:26
									05:18	07:29	14:09	15:24	16:25
									05:17	07:27	14:07	15:23	16:24
									05:16	07:25	14:06	15:21	16:22
									05:15	07:23	14:05	15:19	16:20
									{	{	{	{	{
									05:15	07:23	14:05	15:19	16:20
									05:13	07:21	14:04	15:18	16:19
									05:12	07:19	14:03	15:17	16:18
									05:11	07:17	14:02	15:16	16:17
									od 05:10	07:15	14:00	15:15	16:16

× premáva v pracovné dni

u spoj 3 pokračuje na linke číslo 606444 spojom číslo 6 do zastávky Fiľakovo, pošta

u spoj 2 pokračuje na linke číslo 606422 spojom číslo 216 do zastávky Bulhary, nám.

| spoj príslušnou zastávkou prechádza

} spoj premáva po inej trase

u spoj 17 pokračuje na linke číslo 606444 spojom číslo 2 do zastávky Fiľakovo, aut.st.

607401 Kokava n.Rimavicou-Brezno-Banská Bystrica

MODELOVÝ CESTOVNÝ PORIADOK PRE OBLASŤ LUČENEC

pracovné dni		Kokava n.Rimavica		Km		TČ		Zoznam zastávok		MHD	pracovné dni		Banská Bystrica	
3	5	5									4	6	6	
✕											✕ u			
07:27	15:25	15:25	0	0	0	1	od	Kokava n.Rimavicou,,nám.	pr		13:40	19:45	19:45	
07:29	15:27	15:27	2	1	1	2		Kokava n.Rimavicou,,píla	↑		13:36	19:40	19:40	
07:34	15:31	15:31	6	5	5	3		Utekáč,,žel.st.			13:33	19:37	19:37	
07:35	15:33	15:33	6	6	6	4		Utekáč,,nám.			13:32	19:36	19:36	
07:36	15:34	15:34	7	7	6	5		Utekáč,Sálajka,			13:29	19:33	19:33	
07:38	15:36	15:36	9	8	8	6		Utekáč,Drahová,			13:26	19:31	19:31	
07:40	15:38	15:38	10	9	9	7		Utekáč,Havrilovo,			13:25	19:30	19:30	
07:45	15:43	15:43	13	13	12	8		Utekáč,Đurkovka,			13:20	19:25	19:25	
07:47	15:45	15:45	14	14	14	9		Utekáč,,Dlhá Lúka			13:18	19:23	19:23	
07:49	15:47	15:47	16	15	15	10		Lom n.Rimavicou,Pleškova,mlyn			13:15	19:20	19:20	
07:53	15:51	15:51	18	18	18	11		Drábsko,Kysuca,			13:11	19:16	19:16	
07:57	15:54	15:54	20	20	20	12		Sihla,,rázc.			13:07	19:12	19:12	
07:58	15:55	15:55	21	21	21	13		Drábsko,,Sedmák			13:05	19:10	19:10	
08:11	16:09	16:09	33	33	32	14		Čierny Balog,,OcÚ			12:52	18:57	18:57	
08:13	16:11	16:11	35	35	34	15		Čierny Balog,Krám,			12:49	18:54	18:54	
08:19	16:17	16:17	40	39	39	16	↓	Brezno,Mazornikovo,CBA			12:44	18:49	18:49	
08:22	16:20	16:20	42	42	42	17	pr	Brezno,,žel.st.	od		12:40	18:45	18:45	
08:25	16:25	16:25	42	42	42	17	od	Brezno,,žel.st.	pr		12:39	18:40	18:40	
08:33	16:31	16:31	47	47	47	18		Valaská,,pri moste	↑		12:36	18:36	18:36	
08:39	16:37	16:37	52	52	52	19		Podbrezová,,aut.st.			12:31	18:31	18:31	
08:41	16:39	16:39	54	54	54	20		Podbrezová,Lopej,			12:27	18:27	18:27	
08:44	16:42	16:42	57	57	57	21		Predajná,,pri moste			12:24	18:24	18:24	
08:48	16:46	16:46	61	61	61	22		Nemecká			12:20	18:20	18:20	
08:51	16:49	16:49	64	64	64	23		Brusno			12:18	18:18	18:18	
08:59	16:57	16:57	73	73	73	24		Slovenská Ľupča,,rázc.			12:10	18:10	18:10	
09:12	17:10	17:10	83	83	83	25		Banská Bystrica,,AS	↔	MHD	11:55	18:00	18:00	
09:16			85	84		26	↓	Banská Bystrica,,Štadlerovo nábr.			11:51			
09:24			88	88		27	pr	Banská Bystrica,,Roosevelt.nem.	od		11:45			

✕ premáva v pracovné dni

u spoj 4 pokračuje na linke číslo 606425 spojom číslo 12 do zastávky Poltár, žel.st.

MHD možnosť prestupu na mestskú hromadnú dopravu


↔ prestup na vlak

Príloha č. 1

Oblasť	6	Linky	
Lučenec	1	606401	Lučenec-Cinobaňa-Málinec
	2	606402	Lučenec-Poltár-Hrachovo-Rimavská Sobota
	3	606403	Lučenec-Lovinobaňa-Kotmanová-Mýtna-Ružiná-Píla-Podkriváň-Podkriváň,ZŠ
	4	606404	Lučenec-Kalinovo-Poltár-Málinec-Málinec,Ipeľ
	5	606405	Lučenec-Podrečany-Lovinobaňa-Ružiná-Divín-Tuhár
	6	606407	Lučenec-Panické Dravce-Jeľšovec/Trenč
	7	606409	Lučenec-Boľkovce
	8	606410	Lučenec-Fiľakovo-Hajnáčka-Tachty
	9	606411	Lučenec-Fiľakovské Kľačany-Fiľakovo-Radzovce-Šiatorská Bukovinka
	10	606412	Lučenec-Trebeľovce-Rapovce-Mučín-Lipovany-Pleš
	11	606417	Lučenec-Halič-Stará Halič-Tuhár-Budiná
	12	606420	Lučenec-Halič-Gregorova Vieska-Tomášovce-Podrečany-Ružiná-Divín-Tuhár
	13	606422	Lučenec-Fiľakovo-Radzovce
	14	606423	Lučenec-Halič-Praha-Ábelová-Lentvora
	15	606424	Lučenec-Pinciná-Velké Dravce-Dolné Zahorany
	16	606425	Lučenec-Poltár-Kokava nad Rimavicou-Utekáč-Ďubákovo-Látky
	17	606426	Lučenec-Vidiná-Tomášovce
	18	606427	Lučenec-Poltár-Poltár,žel.st.-Rovňany-Krná
	19	606428	Fiľakovo-Lučenec-Detva-Zvolen-Banská Bystrica
	20	606429	Lučenec-Kotmanová-Kriváň-Detva-Detva,PPS
	21	606430	Lučenec-Rimavská Sobota
	22	606440	Fiľakovo-Buzitka-Velké Dravce-Ožďany-Sušany
	23	606444	Fiľakovo-Ratka
	24	606445	Fiľakovo-Lučenec-Holiša-Nitra nad Ipľom
	25	607401	Kokava n.Rimavicou - Brezno - Banská Bystrica
	25	Spolu za oblasť	

Príloha č. 1

č.	oblasť	počet liniek	odhadovaný počet km pre oblasť za rok
6	Lučenec	25	3 324 422,142
	Celkom	25	3 324 422,142



Prevádzková oblasť Lučenec			
Kategórie autobusov	V (veľký autobus)	S (štandardný autobus)	M (malý autobus)
číslo liniek pre dané kategórie autobusov			606405
			606407
			606409
			606411
			606412
			606417
			606422
			606423
			606424
			606426
			606440
		606444	
		606445	
		Štandardné autobusy nasadiť na všetky ostatné linky podľa cestovných poriadkov v tejto prevádzkovej oblasti	
poznámka		50% nízkopodlažných vozidiel	50% nízkopodlažných vozidiel

GPS súradnice zastávok, ktoré sú obsluhované autobusmi prímestskej autobusovej dopravy Banskobystrického kraja
a tiež zastávok susedných krajov, kde autobusy BBSK zabezpečujú dopravnú obslužnosť

Obec	Časť obce	Lokalita	Okres	Kraj	gpsN	gpsE	INPROP Kód zastávky	BBSK Kód zastávky
Ábelová		lazy	LC	Banskobystrický kraj	48,39706	19,45021	6	6065112261099500
Ábelová	Madačka	lazy	LC	Banskobystrický kraj	48,41874	19,41453	19936	6065112261099700
Ábelová	Madačka	OcÚ	LC	Banskobystrický kraj	48,4129	19,41519	19937	6065112261099800
Ábelová	Nedelište		LC	Banskobystrický kraj	48,38697	19,41734	22737	6065112261099900
Ábelová	Nedelište	lazy	LC	Banskobystrický kraj	48,38562	19,45036	22738	6065112261100000
Ábelová		obec	LC	Banskobystrický kraj	48,41097	19,43186	7	6065112261099600
Babiná		obec	ZV	Banskobystrický kraj	48,4354	19,09108	215	6115181661199700
Babiná		obchvat	ZV	Banskobystrický kraj	48,43314	19,09542	216	6115181661199800
Babiná		rázc.	ZV	Banskobystrický kraj	48,4488	19,09857	217	6115181661199900
Babiná		žel.st.	ZV	Banskobystrický kraj	48,41363	19,08635	218	6115181661200000
Bacúch		č.d.288	BR	Banskobystrický kraj	48,85369	19,80879	231	6035084461035700
Bacúch		pomník	BR	Banskobystrický kraj	48,85661	19,80788	233	6035084461035800
Bacúch		rázc.	BR	Banskobystrický kraj	48,84565	19,81755	234	6035084461035900
Bacúrov		rázc.	ZV	Banskobystrický kraj	48,52093	19,06567	237	6115181741200200
Bacúrov			ZV	Banskobystrický kraj	48,5199	19,05887	236	6115181741200100
Badín		Danko	BB	Banskobystrický kraj	48,66618	19,12134	52963	6015084541000100
Badín		Dorotovič	BB	Banskobystrický kraj	48,66412	19,12452	265	6015084541000200
Badín		Hliny	BB	Banskobystrický kraj	48,66852	19,1112	266	6015084541000300
Badín		Kukučka č.d.365	BB	Banskobystrický kraj	48,66802	19,11925	267	6015084541000400
Badín		rázc.	BB	Banskobystrický kraj	48,66751	19,13907	269	6015084541000500
Badín		Vršok	BB	Banskobystrický kraj	48,66915	19,10474	54585	6015084541000600
Badín		VÚ	BB	Banskobystrický kraj	48,6599	19,14237	270	6015084541000700
Badín		ZŠ	BB	Banskobystrický kraj	48,66542	19,12749	271	6015084541000800
Badán			B5	Banskobystrický kraj	48,33243	18,84074	259	6025166011026300
Badán	Klastava	OcÚ	B5	Banskobystrický kraj	48,32526	18,86133	263	6025166011026500
Badán		u Bradov	B5	Banskobystrický kraj	48,33559	18,84061	260	6025166011026400
Baláže			BB	Banskobystrický kraj	48,8135	19,19565	260	6015084711000900
Balog n.lpfom			VK	Banskobystrický kraj	48,07711	19,13027	263	6105158681181300
Balog n.lpfom		ZŠ	VK	Banskobystrický kraj	48,07592	19,13514	325	6105158681181400
Banská Belá		Dinaska	B5	Banskobystrický kraj	48,47131	18,94416	390	6025166271026600
Banská Belá		hájoľňa	B5	Banskobystrický kraj	48,49713	18,95663	391	6025166271026700
Banská Belá		huta	B5	Banskobystrický kraj	48,47947	18,94424	392	6025166271026800
Banská Belá		nám.	B5	Banskobystrický kraj	48,47507	18,93374	393	6025166271026900
Banská Belá		sídl.	B5	Banskobystrický kraj	48,47448	18,93907	394	6025166271027000
Banská Belá		tehelňa	B5	Banskobystrický kraj	48,47259	18,92399	395	6025166271027100
Banská Belá		žel.st.	B5	Banskobystrický kraj	48,48863	18,94644	396	6025166271027200
Banská Bystrica		AS	BB	Banskobystrický kraj	48,73545	19,16047		NEDOSTUPNÝ
Banská Bystrica		Cesta k nemocnici	BB	Banskobystrický kraj	48,74194	19,15909	52527	6015084381001200
Banská Bystrica		Cesta k Smrečine	BB	Banskobystrický kraj	48,73317	19,16049	53015	6015084381001300
Banská Bystrica		Ďumbierska	BB	Banskobystrický kraj	48,75237	19,15936		NEDOSTUPNÝ
Banská Bystrica		Ďumbierska SZŠ	BB	Banskobystrický kraj	48,75532	19,16001	59566	6015084381001400
Banská Bystrica		Ďumbierska ZŠ	BB	Banskobystrický kraj	48,75281	19,15916	52967	6015084381001500
Banská Bystrica		EUROPA SC	BB	Banskobystrický kraj	48,73072	19,13749	54578	6015084381001600
Banská Bystrica		farma pod Pršanmi	BB	Banskobystrický kraj	48,70111	19,09447	9580	6015084381001700
Banská Bystrica		horáreň	BB	Banskobystrický kraj	48,7154	19,18341	401	6015084381001800
Banská Bystrica	Jakub	ihrisko	BB	Banskobystrický kraj	48,76236	19,14	52971	6015084381007300
Banská Bystrica	Jakub	kostol	BB	Banskobystrický kraj	48,76617	19,13837	403	6015084381007400
Banská Bystrica	Jakub	Nový Svet	BB	Banskobystrický kraj	48,77344	19,13231	404	6015084381007500
Banská Bystrica	Jakub	Nový Svet II.	BB	Banskobystrický kraj	48,77649	19,12932	52972	6015084381007600
Banská Bystrica	Jakub	rázc.	BB	Banskobystrický kraj	48,7693	19,13518	52973	6015084381007700
Banská Bystrica	Kostiviarska		BB	Banskobystrický kraj	48,75582	19,14031	405	6015084381007800
Banská Bystrica	Kostiviarska	rázc.	BB	Banskobystrický kraj	48,75966	19,13964	52981	6015084381007900
Banská Bystrica	Kremnička		BB	Banskobystrický kraj	48,69756	19,12805	52974	6015084381008000
Banská Bystrica	Kremnička	Krematórium	BB	Banskobystrický kraj	48,69086	19,1284	52975	6015084381008100
Banská Bystrica	Kremnička	TWD	BB	Banskobystrický kraj	48,70142	19,13094	64703	6015084381008200
Banská Bystrica		Kyjevské nám.	BB	Banskobystrický kraj	48,72687	19,1207	54626	6015084381001900
Banská Bystrica		Lazovná	BB	Banskobystrický kraj	48,74253	19,13975	52982	6015084381002000
Banská Bystrica		Magurská otoč.	BB	Banskobystrický kraj	48,76278	19,15986	64345	6015084381002100
Banská Bystrica	Majer		BB	Banskobystrický kraj	48,73575	19,17842	52983	6015084381008300
Banská Bystrica	Majer	otoč.	BB	Banskobystrický kraj	48,73742	19,17882	52984	6015084381008400
Banská Bystrica		Majerská cesta	BB	Banskobystrický kraj	48,7332	19,17829	52985	6015084381002200
Banská Bystrica		Medený Hámor	BB	Banskobystrický kraj	48,74606	19,14057	416	6015084381002300
Banská Bystrica		Mičinská cesta	BB	Banskobystrický kraj	48,73195	19,15928	412	6015084381002400
Banská Bystrica		Moskovská rázc.	BB	Banskobystrický kraj	48,72408	19,11922	54628	6015084381002500
Banská Bystrica		Na Hrbe	BB	Banskobystrický kraj	48,74405	19,18505	55852	6015084381002600
Banská Bystrica		Nám.H.Vajanského	BB	Banskobystrický kraj	48,73178	19,13918	414	6015084381002700
Banská Bystrica		Nám.Ľ.Štúra Kaufland	BB	Banskobystrický kraj	48,72444	19,13371	415	6015084381002800
Banská Bystrica		Nám.slobody	BB	Banskobystrický kraj	48,73722	19,15593	52531	6015084381002900
Banská Bystrica		Národná	BB	Banskobystrický kraj	48,73228	19,14635	52986	6015084381003000
Banská Bystrica		Nové Kalište	BB	Banskobystrický kraj	48,72899	19,12225	54632	6015084381003100
Banská Bystrica		Okresný úrad	BB	Banskobystrický kraj	48,72706	19,13627	49568	6015084381003200
Banská Bystrica		Partizánska cesta	BB	Banskobystrický kraj	48,73949	19,16001	52989	6015084381003300
Banská Bystrica		Partizánska cesta čerp.stanica	BB	Banskobystrický kraj	48,74141	19,17751	52990	6015084381003400
Banská Bystrica		Partizánska cesta Mýto	BB	Banskobystrický kraj	48,74025	19,16339	52993	6015084381003500
Banská Bystrica		Partizánska cesta rázc.	BB	Banskobystrický kraj	48,74182	19,19355	52992	6015084381003600
Banská Bystrica		Partizánska cesta SVP	BB	Banskobystrický kraj	48,74121	19,17401	52991	6015084381003700
Banská Bystrica		Partizánska cesta tlačiareň	BB	Banskobystrický kraj	48,74039	19,1697	52994	6015084381003800
Banská Bystrica		Pieninská	BB	Banskobystrický kraj	48,76283	19,1599		NEDOSTUPNÝ
Banská Bystrica		Plážové kúpalisko	BB	Banskobystrický kraj	48,73541	19,12397	54633	6015084381004000
Banská Bystrica		Podháj SZU	BB	Banskobystrický kraj	48,71347	19,13218	53010	6015084381004100
Banská Bystrica	Podlavice	Gaštanová	BB	Banskobystrický kraj	48,74145	19,10659	53619	6015084381008500
Banská Bystrica	Podlavice	PD	BB	Banskobystrický kraj	48,74438	19,09887	418	6015084381008600
Banská Bystrica		Podlavická cesta	BB	Banskobystrický kraj	48,74407	19,10923	53618	6015084381004200
Banská Bystrica		Pofná	BB	Banskobystrický kraj	48,72244	19,1256	52996	6015084381004300
Banská Bystrica		Pofná Kosec	BB	Banskobystrický kraj	48,71883	19,11826	52997	6015084381004400

Banská Bystrica		Pofná rázc.	BB	Banskobystrický kraj	48,72376	19,13017	52995	6015084381004500
Banská Bystrica		Pršianska cesta I.	BB	Banskobystrický kraj	48,71787	19,13144	55860	6015084381004600
Banská Bystrica		Pršianska terasa Medená	BB	Banskobystrický kraj	48,71168	19,11922	58430	6015084381004700
Banská Bystrica		Pršianska terasa Mosadzná	BB	Banskobystrický kraj	48,70876	19,1115	58429	6015084381004800
Banská Bystrica		pivovar	BB	Banskobystrický kraj	48,70522	19,12841	53399	6015084381003900
Banská Bystrica	Rakytovce		BB	Banskobystrický kraj	48,67741	19,12658	52988	6015084381008700
Banská Bystrica	Rakytovce	ČOV	BB	Banskobystrický kraj	48,67744	19,1393	52999	6015084381008800
Banská Bystrica	Rakytovce	íhrisko	BB	Banskobystrický kraj	48,67407	19,12712	53000	6015084381008900
Banská Bystrica	Rakytovce	RD	BB	Banskobystrický kraj	48,6841	19,1266	438	6015084381009000
Banská Bystrica		Roosevelt.nem.	BB	Banskobystrický kraj	48,74438	19,11907	422	6015084381005000
Banská Bystrica		RSC	BB	Banskobystrický kraj	48,73245	19,17412	52987	6015084381005100
Banská Bystrica	Rudlovská cesta	podjazd	BB	Banskobystrický kraj	48,74651	19,15656	NEDOSTUPNÝ	6015084382263500
Banská Bystrica		Rudohorská dolná	BB	Banskobystrický kraj	48,75625	19,16613	52675	6015084381005200
Banská Bystrica		Rudohorská horná	BB	Banskobystrický kraj	48,76145	19,16651	52529	6015084381005300
Banská Bystrica		rázc.Kynceľová	BB	Banskobystrický kraj	48,74515	19,18499	53001	6015084381004900
Banská Bystrica		rázc. Rudlová	BB	Banskobystrický kraj	48,74965	19,15863	NEDOSTUPNÝ	6015084382262900
Banská Bystrica		SAD	BB	Banskobystrický kraj	48,742	19,18226	423	6015084381005400
Banská Bystrica	Senica	Jednota	BB	Banskobystrický kraj	48,74844	19,18878	53006	6015084381009100
Banská Bystrica	Senica	otočka	BB	Banskobystrický kraj	48,75256	19,19101	53007	6015084381009200
Banská Bystrica	Skubín		BB	Banskobystrický kraj	48,74409	19,08899	424	6015084381009300
Banská Bystrica		Sládkovičova	BB	Banskobystrický kraj	48,72021	19,13284	425	6015084381005500
Banská Bystrica		STK	BB	Banskobystrický kraj	48,70481	19,13799	426	6015084381005600
Banská Bystrica		Strieborné nám.	BB	Banskobystrický kraj	48,73731	19,14186	427	6015084381005700
Banská Bystrica		Stupy Jednota	BB	Banskobystrický kraj	48,717	19,11522	53016	6015084381005800
Banská Bystrica		Stupy otočka	BB	Banskobystrický kraj	48,71537	19,11062	53017	6015084381005900
Banská Bystrica	Šalková	hosp.RD	BB	Banskobystrický kraj	48,73094	19,2263	442	6015084381009400
Banská Bystrica	Šalková	I.	BB	Banskobystrický kraj	48,73832	19,21353	53019	6015084381009500
Banská Bystrica	Šalková	Jednota	BB	Banskobystrický kraj	48,73946	19,2176	443	6015084381009600
Banská Bystrica	Šalková	mlyn	BB	Banskobystrický kraj	48,73573	19,20394	444	6015084381009700
Banská Bystrica	Šalková	otočka	BB	Banskobystrický kraj	48,73816	19,20906	53018	6015084381009800
Banská Bystrica	Šalková	rázc.	BB	Banskobystrický kraj	48,74332	19,21693	445	6015084381009900
Banská Bystrica		Štadlerovo nábr.	BB	Banskobystrický kraj	48,73159	19,1414	428	6015084381006000
Banská Bystrica		Štefánikovo nábr.	BB	Banskobystrický kraj	48,73367	19,15148	53020	6015084381006100
Banská Bystrica	Švermova	ESC	BB	Banskobystrický kraj	48,72854	19,13507	NEDOSTUPNÝ	6015084382266300
Banská Bystrica		Tajovského park	BB	Banskobystrický kraj	48,73773	19,1395	53620	6015084381006200
Banská Bystrica		Tajovského pod nemocnicou	BB	Banskobystrický kraj	48,74228	19,1165	420	6015084381006300
Banská Bystrica		Tajovského školy	BB	Banskobystrický kraj	48,74013	19,12662	413	6015084381006400
Banská Bystrica		Tajovského UMB	BB	Banskobystrický kraj	48,74119	19,12208	53708	6015084381006500
Banská Bystrica	Uľanka		BB	Banskobystrický kraj	48,78791	19,1076	446	6015084381010000
Banská Bystrica	Uľanka	Chemika	BB	Banskobystrický kraj	48,7896	19,10288	447	6015084381010100
Banská Bystrica	Uľanka	otoč.	BB	Banskobystrický kraj	48,78875	19,10728	53013	6015084381010200
Banská Bystrica	Uľanka	rázc.Špania Dolina	BB	Banskobystrický kraj	48,78083	19,11557	34857	6015084381010300
Banská Bystrica	Uľanka	žel.st.rázc.	BB	Banskobystrický kraj	48,80245	19,09826	450	6015084381010400
Banská Bystrica		Uľanská cesta	BB	Banskobystrický kraj	48,78536	19,11149	448	6015084381006600
Banská Bystrica		Úrad PV SR	BB	Banskobystrický kraj	48,73191	19,12507	429	6015084381006700
Banská Bystrica		Úsvit	BB	Banskobystrický kraj	48,72811	19,12949	432	6015084381006800
Banská Bystrica		Vozovňa	BB	Banskobystrický kraj	48,70109	19,12767	433	6015084381006900
Banská Bystrica	Wolkerova		BB	Banskobystrický kraj	48,7296	19,12636	NEDOSTUPNÝ	6015084382268300
Banská Bystrica		ZVT	BB	Banskobystrický kraj	48,70931	19,1303	434	6015084381007200
Banská Bystrica		Zvolenská cesta stred	BB	Banskobystrický kraj	48,7097	19,13903	402	6015084381007000
Banská Bystrica		Zvolenská cesta TESCO	BB	Banskobystrický kraj	48,71674	19,13427	52979	6015084381007100
Banská Bystrica		29.augusta	BB	Banskobystrický kraj	48,73844	19,16184	54623	6015084381001000
Banská Štiavnica		Akusit	BS	Banskobystrický kraj	48,43679	18,92336	451	6025166431027300
Banská Štiavnica	Banky	dolina	BS	Banskobystrický kraj	48,48308	18,86012	40713	6025166431030300
Banská Štiavnica	Banky	u Böhmov	BS	Banskobystrický kraj	48,48688	18,86331	40714	6025166431030400
Banská Štiavnica	Banky	Vindišlajtná	BS	Banskobystrický kraj	48,494	18,84274	40715	6025166431030500
Banská Štiavnica		Banské múzeum	BS	Banskobystrický kraj	48,45168	18,88806	452	6025166431027400
Banská Štiavnica		Červená studňa	BS	Banskobystrický kraj	48,46915	18,88323	453	6025166431027500
Banská Štiavnica		Drieňová	BS	Banskobystrický kraj	48,45388	18,91501	454	6025166431027600
Banská Štiavnica		Hájik	BS	Banskobystrický kraj	48,46748	18,90319	455	6025166431027700
Banská Štiavnica		Jergy stôlna	BS	Banskobystrický kraj	48,47497	18,91143	456	6025166431027800
Banská Štiavnica		Klinger	BS	Banskobystrický kraj	48,4507	18,88257	457	6025166431027900
Banská Štiavnica		križ.	BS	Banskobystrický kraj	48,44988	18,9067	458	6025166431028000
Banská Štiavnica		Lesnícka škola	BS	Banskobystrický kraj	48,45927	18,89862	459	6025166431028100
Banská Štiavnica		Mierová	BS	Banskobystrický kraj	48,46244	18,90136	460	6025166431028200
Banská Štiavnica		Msí	BS	Banskobystrický kraj	48,45875	18,89258	461	6025166431028300
Banská Štiavnica		Nový zámok	BS	Banskobystrický kraj	48,45598	18,89455	49215	6025166431028400
Banská Štiavnica		Okrúhla	BS	Banskobystrický kraj	48,44565	18,91221	462	6025166431028500
Banská Štiavnica		OPP	BS	Banskobystrický kraj	48,45664	18,90172	463	6025166431028600
Banská Štiavnica		Piarska brána	BS	Banskobystrický kraj	48,45015	18,92027	NEDOSTUPNÝ	6025166431028700
Banská Štiavnica		Poflovnícka	BS	Banskobystrický kraj	48,45015	18,92054	466	6025166431028900
Banská Štiavnica		Povrazník	BS	Banskobystrický kraj	48,442	18,91048	467	6025166431029000
Banská Štiavnica		Pracháreň	BS	Banskobystrický kraj	48,44506	18,88691	468	6025166431029100
Banská Štiavnica		pod kalváriou	BS	Banskobystrický kraj	48,4628	18,90408	479	6025166431028800
Banská Štiavnica		Rozgrund jazero	BS	Banskobystrický kraj	48,47885	18,87451	469	6025166431029200
Banská Štiavnica		RSC	BS	Banskobystrický kraj	48,45334	18,8909	464	6025166431029300
Banská Štiavnica		SAD	BS	Banskobystrický kraj	48,44286	18,91238	472	6025166431029400
Banská Štiavnica	Sitnianska	Čekančok	BS	Banskobystrický kraj	48,43026	18,89681	474	6025166431030600
Banská Štiavnica		Svetro	BS	Banskobystrický kraj	48,44019	18,91828	475	6025166431029600
Banská Štiavnica		sídl.Drieňová	BS	Banskobystrický kraj	48,4532	18,91714	473	6025166431029500
Banská Štiavnica		Šobov lom	BS	Banskobystrický kraj	48,46844	18,89253	476	6025166431029700
Banská Štiavnica		Špitálka	BS	Banskobystrický kraj	48,4578	18,91273	477	6025166431029800
Banská Štiavnica	Štefultov	Fleutner	BS	Banskobystrický kraj	48,43391	18,89591	481	6025166431030700
Banská Štiavnica	Štefultov	hor.mlyn	BS	Banskobystrický kraj	48,43577	18,88496	482	6025166431030800
Banská Štiavnica	Štefultov	Jednota	BS	Banskobystrický kraj	48,43702	18,89122	483	6025166431030900
Banská Štiavnica	Štefultov	Medika	BS	Banskobystrický kraj	48,44015	18,90407	484	6025166431031000
Banská Štiavnica	Štefultov	pošta	BS	Banskobystrický kraj	48,43719	18,89687	485	6025166431031100
Banská Štiavnica		štadión	BS	Banskobystrický kraj	48,45846	18,9061	478	6025166431029900
Banská Štiavnica		Technická univerzita	BS	Banskobystrický kraj	48,44859	18,91507	48915	6025166431030000

Banská Štiavnica		Úrad práce	BS	Banskobystrický kraj	48,44569	18,90966	470	6025166431030100
Banská Štiavnica		žel.st.	BS	Banskobystrický kraj	48,44415	18,91459	480	6025166431030200
Banský Studenec		Arborétum	B5	Banskobystrický kraj	48,45117	18,92719	486	6025166511031200
Banský Studenec		čerp.stanica	B5	Banskobystrický kraj	48,45291	18,95617	487	6025166511031300
Banský Studenec		mlyn	B5	Banskobystrický kraj	48,44903	18,96782	489	6025166511031500
Banský Studenec		OcÚ	B5	Banskobystrický kraj	48,4462	18,97123	490	6025166511031600
Banský Studenec		žel.st.	B5	Banskobystrický kraj	48,45235	18,93753	491	6025166511031700
Banský Studenec		horáreň	B5	Banskobystrický kraj	48,44418	18,9783	488	6025166511031400
Bartošova Lehôtka		stred	ZH	Banskobystrický kraj	48,65263	18,91362	519	6125166601218500
Bartošova Lehôtka		Šachta	ZH	Banskobystrický kraj	48,64419	18,9051	520	6125166601218600
Bartošova Lehôtka			ZH	Banskobystrický kraj	48,65406	18,91037	518	6125166601218400
Bátorová			VK	Banskobystrický kraj	48,13381	19,27197	583	6105158761181500
Belina		l.	LC	Banskobystrický kraj	48,24276	19,84732	826	6065112341100300
Belina			LC	Banskobystrický kraj	48,24274	19,85222	825	6065112341100200
Belina		rázc.	LC	Banskobystrický kraj	48,24135	19,8377	827	6065112341100400
Beluj			B5	Banskobystrický kraj	48,35195	18,89243	850	6025166781031800
Beluj		Široká lúka	B5	Banskobystrický kraj	48,36406	18,89096	851	6025166781031900
Beňuš	Filipovo	Liesková	BR	Banskobystrický kraj	48,82327	19,72321	989	6035084621036400
Beňuš	Filipovo	Lopušný	BR	Banskobystrický kraj	48,82272	19,72978	990	6035084621036500
Beňuš	Filipovo	rázc.	BR	Banskobystrický kraj	48,8247	19,7299	991	6035084621036600
Beňuš	Gašparovo	Smrečina	BR	Banskobystrický kraj	48,82589	19,73982	993	6035084621036700
Beňuš	Gašparovo	žel.st.	BR	Banskobystrický kraj	48,8275	19,74622	994	6035084621036800
Beňuš		obaľovačka	BR	Banskobystrický kraj	48,81834	19,70853	985	6035084621036000
Beňuš		rázc.pri moste	BR	Banskobystrický kraj	48,82903	19,75827	986	6035084621036100
Beňuš		ZŠ	BR	Banskobystrický kraj	48,82841	19,75412	988	6035084621036300
Beňuš		zdrav.str.	BR	Banskobystrický kraj	48,82913	19,76933	987	6035084621036200
Biskupice		nám.	LC	Banskobystrický kraj	48,25049	19,83489	1407	6065573151100500
Boľkovce			LC	Banskobystrický kraj	48,3371	19,77009	1998	6065112511100600
Boľkovce		letisko	LC	Banskobystrický kraj	48,33532	19,73416	1999	6065112511100700
Boľkovce		osada	LC	Banskobystrický kraj	48,33327	19,72435	2000	6065112511100800
Braváčovo		Jednota	BR	Banskobystrický kraj	48,83989	19,74766	2567	6035084891036900
Braváčovo		pri moste	BR	Banskobystrický kraj	48,83841	19,7575	2568	6035084891037000
Brehy		dolina	ZC	Banskobystrický kraj	48,39636	18,66575	2576	6135816071236900
Brehy		Lašfok	ZC	Banskobystrický kraj	48,40857	18,6568	2577	6135816071237000
Brehy		obchod	ZC	Banskobystrický kraj	48,39919	18,65807	2580	6135816071237100
Brehy		Smelý	ZC	Banskobystrický kraj	48,40299	18,65463	2581	6135816071237200
Brehy			ZC	Banskobystrický kraj	48,40753	18,6499	2575	6135816071236800
Brehy		ZŠ	ZC	Banskobystrický kraj	48,40638	18,6502	2582	6135816071237300
Breziny	Dolné Breziny		ZV	Banskobystrický kraj	48,51656	19,0837	2625	6115181911200500
Breziny	Horné Breziny	Jednota	ZV	Banskobystrický kraj	48,51255	19,08446	2626	6115181911200600
Breziny	Horné Breziny	Jednota II	ZV	Banskobystrický kraj	48,51301	19,08281	2627	6115181911200700
Breziny	Horné Breziny	Mihálovci	ZV	Banskobystrický kraj	48,50883	19,08569	2628	6115181911200800
Breziny	Horné Breziny	rómska os.	ZV	Banskobystrický kraj	48,51614	19,09082	2629	6115181911200900
Breziny		Polnonákup Slatina	ZV	Banskobystrický kraj	48,52182	19,10407	2623	6115181911200300
Breziny		rázc.	ZV	Banskobystrický kraj	48,51858	19,09909	2624	6115181911200400
Breznička		OcÚ	LC	Banskobystrický kraj	48,42111	19,73819	2630	6075112691121300
Breznička		ZŠ	LC	Banskobystrický kraj	48,42269	19,73292	2631	6075112691121400
Brezno	Bujakovo	Kuvert	BR	Banskobystrický kraj	48,82048	19,68378	2653	6035084971039500
Brezno	Bujakovo	žel.zast.	BR	Banskobystrický kraj	48,82078	19,68801	2654	6035084971039600
Brezno		Dolinka	BR	Banskobystrický kraj	48,77215	19,6439	2634	6035084971037100
Brezno	Mazorníkovo	CBA	BR	Banskobystrický kraj	48,79164	19,64071	2662	6035084971039700
Brezno	Mazorníkovo	SAD	BR	Banskobystrický kraj	48,78287	19,64286	2658	6035084971039800
Brezno	Mazorníkovo	ul.MPČL	BR	Banskobystrický kraj	48,78834	19,63548	2660	6035084971040000
Brezno	Mazorníkovo	ul.MPČČ otočka	BR	Banskobystrický kraj	48,78685	19,63347	2657	6035084971040100
Brezno	Mazorníkovo	ul.9.mája	BR	Banskobystrický kraj	48,78893	19,64008	2659	6035084971039900
Brezno		Na rovníach	BR	Banskobystrický kraj	48,78056	19,64336	2637	6035084971037200
Brezno		nem.	BR	Banskobystrický kraj	48,80954	19,6241	2639	6035084971037300
Brezno		Podkoreňová Jednota	BR	Banskobystrický kraj	48,78659	19,66172	2664	6035084971037500
Brezno		Podkoreňová Kováčik	BR	Banskobystrický kraj	48,79123	19,66063	2665	6035084971037600
Brezno		Podkoreňová otoč.	BR	Banskobystrický kraj	48,78211	19,66423	2666	6035084971037700
Brezno		Podkoreňová RD	BR	Banskobystrický kraj	48,80155	19,65741	2668	6035084971037900
Brezno		Podkoreňová rázc.	BR	Banskobystrický kraj	48,80053	19,66238	2667	6035084971037800
Brezno		Pod zeleným stromom	BR	Banskobystrický kraj	48,80578	19,64761	2640	6035084971037400
Brezno	Predné Halny	Jarmočísko	BR	Banskobystrický kraj	48,81336	19,65564	2671	6035084971040200
Brezno		Rázusova ul.	BR	Banskobystrický kraj	48,80202	19,64201	2643	6035084971038100
Brezno		Rohozná Cesnak	BR	Banskobystrický kraj	48,79552	19,70105	2672	6035084971038200
Brezno		Rohozná Hlinický potok	BR	Banskobystrický kraj	48,78123	19,73771	2673	6035084971038300
Brezno		Rohozná Hliny	BR	Banskobystrický kraj	48,79494	19,7285	2675	6035084971038400
Brezno		Rohozná Lámer	BR	Banskobystrický kraj	48,79808	19,68804	2676	6035084971038500
Brezno		Rohozná Vlček	BR	Banskobystrický kraj	48,79113	19,72197	2677	6035084971038600
Brezno		Rohozná ZŠ	BR	Banskobystrický kraj	48,79412	19,71352	2678	6035084971038700
Brezno		rázc.k.nem.	BR	Banskobystrický kraj	48,80723	19,62712	2642	6035084971038000
Brezno		Švermova ul.	BR	Banskobystrický kraj	48,80362	19,63617	2645	6035084971038800
Brezno		TESCO	BR	Banskobystrický kraj	48,80738	19,62859	54666	6035084971038900
Brezno		ul.ČSA	BR	Banskobystrický kraj	48,80728	19,63921	2647	6035084971039000
Brezno		ul.Fr.Kráľa BILLA	BR	Banskobystrický kraj	48,80544	19,63097	2648	6035084971039100
Brezno		Vagnár rázc.	BR	Banskobystrický kraj	48,83615	19,66014	2649	6035084971039200
Brezno		Vrch Dolinka	BR	Banskobystrický kraj	48,76928	19,64055	2650	6035084971039300
Brezno	Zadné Halny	píla	BR	Banskobystrický kraj	48,81897	19,66395	2679	6035084971040300
Brezno	Zadné Halny	tehelňa	BR	Banskobystrický kraj	48,8193	19,67114	2681	6035084971040400
Brezno		žel.st.	BR	Banskobystrický kraj	48,80192	19,62962	2652	6035084971039400
Brusník			VK	Banskobystrický kraj	48,29879	19,40188	2997	6105158841181600
Brusno			BB	Banskobystrický kraj	48,79797	19,38081	2998	6015086751010500
Brusno	Brusno-kúpele		BB	Banskobystrický kraj	48,78625	19,39567	3000	6015086751011000
Brusno		Kováč	BB	Banskobystrický kraj	48,79473	19,38155	2999	6015086751010600
Brusno		Oremláz	BB	Banskobystrický kraj	48,79764	19,38413	3001	6015086751010700
Brusno		žel.priecestie	BB	Banskobystrický kraj	48,79077	19,38623	65115	6015086751010800
Brusno		žel.st.	BB	Banskobystrický kraj	48,79178	19,38481	3002	6015086751010900
Budča		mlyn	ZV	Banskobystrický kraj	48,57753	19,06813	3353	6115182041201000

Budča		pri veži	ZV	Banskobystrický kraj	48,57469	19,07033	3351	6115182041201100
Budča		ráz.č.	ZV	Banskobystrický kraj	48,57345	19,06386	3352	6115182041201200
Budča		Súhrada	ZV	Banskobystrický kraj	48,58429	19,06732	3355	6115182041201300
Budča		ZŠ	ZV	Banskobystrický kraj	48,57251	19,06696	3356	6115182041201400
Budiná			LC	Banskobystrický kraj	48,45626	19,47859	3380	6065112771100900
Budiná		lazy	LC	Banskobystrický kraj	48,48467	19,44656	3381	6065112771101000
Budiná		lazy Gáborovci	LC	Banskobystrický kraj	48,47273	19,45433	3382	6065112771101100
Budiná		lazy Kandovci	LC	Banskobystrický kraj	48,49237	19,45126	3383	6065112771101200
Budiná		lazy ZŠ	LC	Banskobystrický kraj	48,49089	19,44771	3384	6065112771101300
Bulhary		nám.	LC	Banskobystrický kraj	48,29313	19,84802	7729	6065582731101400
Bušince			VK	Banskobystrický kraj	48,17392	19,499	3559	6105158921181700
Bušince		zast.	VK	Banskobystrický kraj	48,18039	19,50357	3561	6105158921181800
Buzitka	Dora	osada	LC	Banskobystrický kraj	48,34561	19,80307	3577	6065112931101800
Buzitka	Dora	ráz.č.	LC	Banskobystrický kraj	48,3391	19,82707	3578	6065112931101900
Buzitka	Ipelka		LC	Banskobystrický kraj	48,33327	19,82036	3579	6065112931102000
Buzitka	Krásna		LC	Banskobystrický kraj	48,31792	19,81116	3580	6065112931102100
Buzitka			LC	Banskobystrický kraj	48,30825	19,80176	3576	6065112931101500
Buzitka	Nový Sad		LC	Banskobystrický kraj	48,32679	19,81674	3581	6065112931102200
Buzitka		ráz.č.	LC	Banskobystrický kraj	48,30635	19,79981	3582	6065112931101600
Buzitka		SOUP	LC	Banskobystrický kraj	48,30457	19,79737	3583	6065112931101700
Bystrá			BR	Banskobystrický kraj	48,84436	19,60627	3606	6035572511040600
Bystrá		č. d. 71	BR	Banskobystrický kraj	48,84298	19,60532	3607	6035572511040700
Bystrá		jaskyňa	BR	Banskobystrický kraj	48,84128	19,59621	3608	6035572511040800
Bystrá		mlyn	BR	Banskobystrický kraj	48,84962	19,60507	3609	6035572511040900
Bzenica	Bukovina	pri moste	ZH	Banskobystrický kraj	48,53626	18,73244	3847	6125167081219100
Bzenica	Bukovina	ráz.č.	ZH	Banskobystrický kraj	48,53354	18,73373	48920	6125167081219200
Bzenica		Dolné stupy	ZH	Banskobystrický kraj	48,51396	18,77691	3848	6125167081218700
Bzenica		Jednota	ZH	Banskobystrický kraj	48,52937	18,7422	3849	6125167081218800
Bzenica		Kvapil	ZH	Banskobystrický kraj	48,52551	18,75136	3850	6125167081218900
Bzenica		lom Sokolec	ZH	Banskobystrický kraj	48,51579	18,73936	3851	6125167081219000
Bzenica	Záhorce		ZH	Banskobystrický kraj	48,49369	18,74105	3852	6125167081219300
Bzovik		Ambrošov laz	KA	Banskobystrický kraj	48,30613	19,08912	3877	6055182121080200
Bzovik		aut.st.	KA	Banskobystrický kraj	48,32049	19,08919	3878	6055182121080300
Bzovik		bytovky	KA	Banskobystrický kraj	48,31846	19,09427	3885	6055182121080400
Bzovik		Dol.majer	KA	Banskobystrický kraj	48,30851	19,08134	3879	6055182121080500
Bzovik		Hor.majer	KA	Banskobystrický kraj	48,31506	19,08692	3880	6055182121080600
Bzovik		Kučerov laz	KA	Banskobystrický kraj	48,33318	19,10951	3881	6055182121080700
Bzovik		Očenášov laz	KA	Banskobystrický kraj	48,29992	19,08613	3882	6055182121080800
Bzovik		ovocná škôlka	KA	Banskobystrický kraj	48,32048	19,07559	3883	6055182121080900
Bzovik		PNZZ	KA	Banskobystrický kraj	48,31682	19,09322	3884	6055182121081000
Bzovik		Vilhanov laz	KA	Banskobystrický kraj	48,30193	19,07652	3886	6055182121081100
Bzovik		zdrav.str.	KA	Banskobystrický kraj	48,31842	19,0897	3887	6055182121081200
Bzovská Lehôtka			ZV	Banskobystrický kraj	48,41382	19,13094	3889	6115182211201500
Bzovská Lehôtka		žel.zast.	ZV	Banskobystrický kraj	48,42036	19,12784	3890	6115182211201600
Cerovo		Blaško	KA	Banskobystrický kraj	48,25536	19,17781	3951	6055182391081300
Cerovo	Ducheneč		KA	Banskobystrický kraj	48,25425	19,19444	3961	6055182391082100
Cerovo	Ducheneč	RD	KA	Banskobystrický kraj	48,25543	19,18611	3962	6055182391082200
Cerovo		Chotár	KA	Banskobystrický kraj	48,27822	19,1647	3953	6055182391081400
Cerovo		Jednota	KA	Banskobystrický kraj	48,25445	19,15603	3954	6055182391081500
Cerovo		lazy II.	KA	Banskobystrický kraj	48,25994	19,20518	3956	6055182391081700
Cerovo		lazy I.	KA	Banskobystrický kraj	48,25945	19,21325	3955	6055182391081600
Cerovo		Šiaš	KA	Banskobystrický kraj	48,27088	19,14734	3958	6055182391081800
Cerovo		Zákluč	KA	Banskobystrický kraj	48,26122	19,172	3959	6055182391081900
Cerovo		ZŠ	KA	Banskobystrický kraj	48,25168	19,15418	3960	6055182391082000
Cinobaňa		Dve vody	LC	Banskobystrický kraj	48,50168	19,61382	3997	6075113151121600
Cinobaňa		dolina horáreň	LC	Banskobystrický kraj	48,47488	19,62833	3996	6075113151121500
Cinobaňa		Hrnčiarky	LC	Banskobystrický kraj	48,50826	19,60817	4006	6075113151122300
Cinobaňa		II.	LC	Banskobystrický kraj	48,45175	19,64784	3999	6075113151121800
Cinobaňa		I.	LC	Banskobystrický kraj	48,44853	19,65403	3998	6075113151121700
Cinobaňa	Katarínska Huta	žel.z.	LC	Banskobystrický kraj	48,46358	19,63616	4008	6075113151122400
Cinobaňa		Maša	LC	Banskobystrický kraj	48,45629	19,64201	4000	6075113151122500
Cinobaňa		OcÚ	LC	Banskobystrický kraj	48,44637	19,65093	4001	6075113151121900
Cinobaňa		Sebediná	LC	Banskobystrický kraj	48,48708	19,61996	4002	6075113151122000
Cinobaňa		Stupník	LC	Banskobystrický kraj	48,47022	19,63323	4003	6075113151122100
Cinobaňa		Turičky	LC	Banskobystrický kraj	48,45153	19,66896	4004	6075113151122600
Cinobaňa		ZŠ	LC	Banskobystrický kraj	48,44401	19,65507	4005	6075113151122200
Čabradský Vrbovok		bytovka RD	KA	Banskobystrický kraj	48,25903	19,07361	4095	6055182471082300
Čabradský Vrbovok		OcÚ	KA	Banskobystrický kraj	48,25709	19,07714	4098	6055182471082400
Čakanovce		II. zast.	LC	Banskobystrický kraj	48,21015	19,81768	2633	6065113231102500
Čakanovce		I. zast.	LC	Banskobystrický kraj	48,21526	19,81709	4148	6065113231102400
Čakanovce			LC	Banskobystrický kraj	48,21246	19,81411	4147	6065113231102300
Čamovce			LC	Banskobystrický kraj	48,24963	19,8863	4174	6065113311102600
Čebovce		pri moste	VK	Banskobystrický kraj	48,17594	19,23153	4255	6105159061182000
Čebovce		ráz.č.	VK	Banskobystrický kraj	48,18624	19,22347	4256	6105159061182100
Čebovce		Veľká osada	VK	Banskobystrický kraj	48,16734	19,23688	4258	6105159061182200
Čebovce			VK	Banskobystrický kraj	48,18246	19,22807	4254	6105159061181900
Čebovce		ZŠ	VK	Banskobystrický kraj	48,18159	19,22605	4259	6105159061182300
Čekovce		Dobrocký laz	KA	Banskobystrický kraj	48,33552	19,11122	4323	6055182551082500
Čekovce		Majer	KA	Banskobystrický kraj	48,34394	19,10627	4324	6055182551082600
Čekovce		obec	KA	Banskobystrický kraj	48,35073	19,12172	4325	6055182551082700
Čekovce		RD	KA	Banskobystrický kraj	48,34892	19,115	4327	6055182551082900
Čekovce		ráz.č.	KA	Banskobystrický kraj	48,32056	19,09965	4326	6055182551082800
Čeláre	Kirť	ráz.č.	VK	Banskobystrický kraj	48,11959	19,48303	4360	6105159141182600
Čeláre	Kirť		VK	Banskobystrický kraj	48,1179	19,48878	4359	6105159141182500
Čeláre			VK	Banskobystrický kraj	48,14117	19,49158	4358	6105159141182400
Čelovce		Dubov Diel	VK	Banskobystrický kraj	48,20734	19,1075	4375	6105159221182800
Čelovce		Ľalíková dolina	VK	Banskobystrický kraj	48,20971	19,142	4376	6105159221182900
Čelovce		RD	VK	Banskobystrický kraj	48,20175	19,13608	4378	6105159221183100
Čelovce		ráz.č.	VK	Banskobystrický kraj	48,20757	19,13222	4377	6105159221183000

Čelovce			VK	Banskobystrický kraj	48,18365	19,14483	4374	6105159221182700
Čerín	Čačín	ráz.č.d.31	BB	Banskobystrický kraj	48,66683	19,25449	4420	6015085191011400
Čerín	Čačín	ráz.Hrochoť	BB	Banskobystrický kraj	48,66511	19,25679	4421	6015085191011500
Čerín	Čačín	sklady	BB	Banskobystrický kraj	48,67255	19,25512	47728	6015085191011600
Čerín		OcÚ	BB	Banskobystrický kraj	48,66074	19,24752	4418	6015085191011100
Čerín		ráz.	BB	Banskobystrický kraj	48,65809	19,24413	4419	6015085191011200
Čerín		ráz.MŠ	BB	Banskobystrický kraj	48,65813	19,2456	47730	6015085191011300
Čertovica		motorest	BR	Banskobystrický kraj	48,90543	19,73555	4600	6035086911041000
Červeňany			VK	Banskobystrický kraj	48,38147	19,38511	4631	6105159311183200
České Brezovo		I.	PT	Banskobystrický kraj	48,48459	19,80509	4839	6075113401122800
České Brezovo			PT	Banskobystrický kraj	48,47922	19,80399	4838	6075113401122700
České Brezovo	Valkovo		PT	Banskobystrický kraj	48,46881	19,82392	4840	6075113401122900
Čierny Balog	Dobroč	garáž	BR	Banskobystrický kraj	48,73379	19,71091	5155	6035085271041900
Čierny Balog	Dobroč	Jednota	BR	Banskobystrický kraj	48,73286	19,70287	5156	6035085271042000
Čierny Balog	Dobroč	Križno	BR	Banskobystrický kraj	48,73489	19,6866	59827	6035085271042200
Čierny Balog	Dobroč	kostol	BR	Banskobystrický kraj	48,73235	19,69772	59565	6035085271042100
Čierny Balog	Dobroč	Sihla	BR	Banskobystrický kraj	48,73289	19,69477	5157	6035085271042300
Čierny Balog	Fajtov	č.d.304	BR	Banskobystrický kraj	48,74501	19,6649	5158	6035085271042400
Čierny Balog	Fajtov	Jednota	BR	Banskobystrický kraj	48,74483	19,67666	5159	6035085271042600
Čierny Balog	Fajtov	jama	BR	Banskobystrický kraj	48,74491	19,66984	45735	6035085271042500
Čierny Balog	Jánošovka	SL	BR	Banskobystrický kraj	48,74357	19,66584	5140	6035085271042700
Čierny Balog	Jánošovka	Vepor	BR	Banskobystrický kraj	48,74071	19,67138	5141	6035085271042800
Čierny Balog	Jánošovka	ZŠ	BR	Banskobystrický kraj	48,73822	19,67594	5142	6035085271042900
Čierny Balog		Jergov	BR	Banskobystrický kraj	48,7484	19,64998	5143	6035085271041100
Čierny Balog	Komov	Jednota	BR	Banskobystrický kraj	48,74198	19,68055	5160	6035085271043000
Čierny Balog	Komov	Látky	BR	Banskobystrický kraj	48,74114	19,69196	5161	6035085271043100
Čierny Balog	Komov	na Drugánke	BR	Banskobystrický kraj	48,74043	19,69011	58750	6035085271043200
Čierny Balog	Krám		BR	Banskobystrický kraj	48,75454	19,63322	5144	6035085271043300
Čierny Balog	Krám	ráz.	BR	Banskobystrický kraj	48,75312	19,63282	5145	6035085271043400
Čierny Balog	Krám	starý mlyn	BR	Banskobystrický kraj	48,75181	19,64301	5146	6035085271043500
Čierny Balog		Križno	BR	Banskobystrický kraj	48,70367	19,65529	5147	6035085271041200
Čierny Balog	Medvedov	stred	BR	Banskobystrický kraj	48,74776	19,61912	5162	6035085271043600
Čierny Balog	Medvedov	škola	BR	Banskobystrický kraj	48,75014	19,62534	5163	6035085271043700
Čierny Balog		Nový Krám	BR	Banskobystrický kraj	48,75985	19,62807	5148	6035085271041300
Čierny Balog		Nový Krám stará cesta	BR	Banskobystrický kraj	48,7574	19,62603	58293	6035085271041400
Čierny Balog		OcÚ	BR	Banskobystrický kraj	48,74639	19,6544	5150	6035085271041600
Čierny Balog		obch.dom	BR	Banskobystrický kraj	48,74738	19,65494	5149	6035085271041500
Čierny Balog		Predlaboška	BR	Banskobystrický kraj	48,71434	19,64097	5152	6035085271041700
Čierny Balog	Pusté		BR	Banskobystrický kraj	48,73595	19,6824	5153	6035085271043800
Čierny Balog		Špeciálna ZŠ	BR	Banskobystrický kraj	48,74549	19,66034	64445	6035085271041800
Čierny Balog	Vydrovo	Hájenska	BR	Banskobystrický kraj	48,73939	19,65269	5154	6035085271043900
Čierny Balog	Vydrovo	Skanzen	BR	Banskobystrický kraj	48,7348	19,64676	63926	6035085271044000
Dačov Lom		Dolný	VK	Banskobystrický kraj	48,31803	19,25455	5357	6105159491183300
Dačov Lom		Horný	VK	Banskobystrický kraj	48,32538	19,2479	5359	6105159491183500
Dačov Lom		hlavná cesta	VK	Banskobystrický kraj	48,32443	19,25226	5358	6105159491183400
Dačov Lom		Kabanov	VK	Banskobystrický kraj	48,29208	19,2835	5360	6105159491183600
Dačov Lom		Kurakov	VK	Banskobystrický kraj	48,28875	19,30135	5361	6105159491183700
Dačov Lom		Lazy	VK	Banskobystrický kraj	48,29908	19,27103	5362	6105159491183800
Dačov Lom		mlyn	VK	Banskobystrický kraj	48,306	19,26659	5363	6105159491183900
Dekýš			BS	Banskobystrický kraj	48,39581	18,81466	5531	6025167161032000
Dekýš		ráz.	BS	Banskobystrický kraj	48,40425	18,80668	5533	6025167161032100
Dekýš		Štampoch	BS	Banskobystrický kraj	48,3891	18,77606	5534	6025167161032200
Dekýš		Štampoch hájovňa	BS	Banskobystrický kraj	48,39888	18,7809	5535	6025167161032300
Detva		aut.st.	DT	Banskobystrický kraj	48,54172	19,40119	5651	6045182631057800
Detva		Budiná-Lazy	DT	Banskobystrický kraj	48,4888	19,42466	5652	6045182631057900
Detva		Horná ul.	DT	Banskobystrický kraj	48,56857	19,41803	5653	6045182631058000
Detva		I.ZŠ	DT	Banskobystrický kraj	48,55594	19,41811	65661	6045182631058100
Detva	Kostolná	Chrenka	DT	Banskobystrický kraj	48,5875	19,40656	5670	6045182631060700
Detva	Kostolná	Jednota	DT	Banskobystrický kraj	48,5849	19,39992	5671	6045182631060800
Detva	Kostolná	Pod Kladou	DT	Banskobystrický kraj	48,5776	19,40939	5672	6045182631060900
Detva	Kostolná	pri moste	DT	Banskobystrický kraj	48,58574	19,39364	5673	6045182631061000
Detva	Krné	Fekiačovci	DT	Banskobystrický kraj	48,53172	19,36929	5674	6045182631061100
Detva	Krné	Homolovci	DT	Banskobystrický kraj	48,5372	19,39591	5675	6045182631061200
Detva	Krné	Konôpkovci	DT	Banskobystrický kraj	48,53769	19,38238	5676	6045182631061300
Detva	Krné	žel.prechod	DT	Banskobystrický kraj	48,53805	19,38956	5677	6045182631061400
Detva		Krpefná ul.	DT	Banskobystrický kraj	48,54742	19,4092	5654	6045182631058200
Detva		Kucejovci	DT	Banskobystrický kraj	48,55888	19,42788	5655	6045182631058300
Detva		kúpalisko	DT	Banskobystrický kraj	48,5679	19,42062	5656	6045182631058400
Detva		Lažtek	DT	Banskobystrický kraj	48,56746	19,44467	5678	6045182631058500
Detva		Lažtek Melichovci	DT	Banskobystrický kraj	48,56042	19,43353	5658	6045182631059000
Detva		Lažtek Uhrínovci	DT	Banskobystrický kraj	48,56356	19,44459	5680	6045182631058700
Detva		LDCH	DT	Banskobystrický kraj	48,55975	19,42188	65317	6045182631058800
Detva		Lúčna štvrť	DT	Banskobystrický kraj	48,55338	19,416	5657	6045182631058900
Detva		Nová Ves ráz.	DT	Banskobystrický kraj	48,57055	19,41677	49179	6045182631059200
Detva		nám.	DT	Banskobystrický kraj	48,56345	19,41986	5659	6045182631059100
Detva	Piešť II.	Dančovci	DT	Banskobystrický kraj	48,50561	19,43837	5691	6045182631062500
Detva	Piešť II.	Hroncovci	DT	Banskobystrický kraj	48,50272	19,42967	5692	6045182631062600
Detva	Piešť II.	Koreňovci	DT	Banskobystrický kraj	48,51096	19,44668	5694	6045182631062800
Detva	Piešť II.	Kulichovci	DT	Banskobystrický kraj	48,48914	19,41025	5695	6045182631062900
Detva	Piešť II.	kameňolom	DT	Banskobystrický kraj	48,48851	19,3976	5693	6045182631062700
Detva	Piešť II.	Sekerešovci II.	DT	Banskobystrický kraj	48,48769	19,41649	5696	6045182631063000
Detva	Piešť II.	Tkáčovci	DT	Banskobystrický kraj	48,50193	19,43396	5697	6045182631063100
Detva	Piešť II.	Tkáčovci otoč.	DT	Banskobystrický kraj	48,50176	19,43259	5698	6045182631063200
Detva	Piešť II.	ZŠ	DT	Banskobystrický kraj	48,49914	19,42602	5699	6045182631063300
Detva	Piešť I.	Kulichovci	DT	Banskobystrický kraj	48,51442	19,39859	5681	6045182631061500
Detva	Piešť I.	Lakotovci	DT	Banskobystrický kraj	48,50923	19,42209	5682	6045182631061600
Detva	Piešť I.	Lapin	DT	Banskobystrický kraj	48,51699	19,40496	5683	6045182631061700
Detva	Piešť I.	Môťovský II.	DT	Banskobystrický kraj	48,51379	19,38357	5686	6045182631062000
Detva	Piešť I.	Môťovský I.	DT	Banskobystrický kraj	48,51368	19,39161	5685	6045182631061900

Detva	Piešť I.	most	DT	Banskobystrický kraj	48,51362	19,41551	5684	6045182631061800
Detva	Piešť I.	na Rovni	DT	Banskobystrický kraj	48,51852	19,41434	5687	6045182631062100
Detva	Piešť I.	Ostrá Lúka	DT	Banskobystrický kraj	48,51582	19,40193	5688	6045182631062200
Detva	Piešť I.	rázc.	DT	Banskobystrický kraj	48,52162	19,41213	5689	6045182631062300
Detva	Piešť I.	Sekerešovci	DT	Banskobystrický kraj	48,50706	19,42876	5690	6045182631062400
Detva		Pod tureckým vrškom	DT	Banskobystrický kraj	48,52638	19,41137	5660	6045182631059300
Detva		PPS	DT	Banskobystrický kraj	48,55941	19,36128	5661	6045182631059400
Detva		rešt.Siroň	DT	Banskobystrický kraj	48,54062	19,40816	5662	6045182631059500
Detva		SAD	DT	Banskobystrický kraj	48,53689	19,40757	5663	6045182631059600
Detva	Skliarovo	Bátkovci	DT	Banskobystrický kraj	48,57553	19,42902	5700	6045182631063400
Detva	Skliarovo	Klátikovci	DT	Banskobystrický kraj	48,58724	19,45917	5701	6045182631063500
Detva	Skliarovo	Matúškovci	DT	Banskobystrický kraj	48,58351	19,45399	5703	6045182631063600
Detva	Skliarovo	Murínovci	DT	Banskobystrický kraj	48,58484	19,44968	5704	6045182631063700
Detva	Skliarovo	Ostrihoň	DT	Banskobystrický kraj	48,58222	19,43711	5705	6045182631063800
Detva	Skliarovo	škola	DT	Banskobystrický kraj	48,58147	19,44734	5706	6045182631063900
Detva		Stavanisko Pod Kalamárkou	DT	Banskobystrický kraj	48,58449	19,41255	5707	6045182631059700
Detva		Stavanisko rázc.	DT	Banskobystrický kraj	48,58763	19,41351	5708	6045182631059800
Detva		Stavanisko Spodniak	DT	Banskobystrický kraj	48,57846	19,41684	5709	6045182631059900
Detva		Stavanisko ZŠ	DT	Banskobystrický kraj	48,58171	19,41638	5710	6045182631060000
Detva		Stehlík	DT	Banskobystrický kraj	48,55936	19,43881	NEDOSTUPNÝ	6045182631059000
Detva		ul.A.Hlinku	DT	Banskobystrický kraj	48,54316	19,4126	5664	6045182631060100
Detva		ul.L.Štúra	DT	Banskobystrický kraj	48,54419	19,40107	5666	6045182631060300
Detva		Vagačov Dom	DT	Banskobystrický kraj	48,56107	19,42005	NEDOSTUPNÝ	6045182631060200
Detva		Zelenina	DT	Banskobystrický kraj	48,55795	19,4182	5667	6045182631060400
Detva		ZŠ	DT	Banskobystrický kraj	48,54552	19,41216	5668	6045182631060500
Detva		žel.zast.	DT	Banskobystrický kraj	48,5328	19,40773	5669	6045182631060600
Detvianska Huta		Blašкова Jama	DT	Banskobystrický kraj	48,57298	19,602	5712	6045182711064100
Detvianska Huta	Bratkovica		DT	Banskobystrický kraj	48,58995	19,62803	5713	6045182711064500
Detvianska Huta		Dol.Žabica	DT	Banskobystrický kraj	48,57446	19,62285	5714	6045182711064200
Detvianska Huta			DT	Banskobystrický kraj	48,56909	19,59105	5711	6045182711064000
Detvianska Huta	Komárno	Jednota	DT	Banskobystrický kraj	48,57955	19,60127	5718	6045182711064600
Detvianska Huta	Komárno	Luľovka	DT	Banskobystrický kraj	48,57902	19,59583	5719	6045182711064700
Detvianska Huta	Komárno	rázc.	DT	Banskobystrický kraj	48,57638	19,59272	5720	6045182711064800
Detvianska Huta		Olšiakovci	DT	Banskobystrický kraj	48,57272	19,59231	5715	6045182711064300
Detvianska Huta		Vrchdobroč	DT	Banskobystrický kraj	48,54446	19,57532	40414	6045182711064900
Detvianska Huta		Vrchdobroč	DT	Banskobystrický kraj	48,54149	19,54996	40415	6045182711065000
Detvianska Huta		Vrchdobroč	DT	Banskobystrický kraj	48,53993	19,5675	40416	6045182711065100
Detvianska Huta		Vrchdobroč	DT	Banskobystrický kraj	48,54918	19,58299	40417	6045182711065200
Detvianska Huta		ZŠ	DT	Banskobystrický kraj	48,56733	19,5934	5716	6045182711064400
Detvianska Huta	Žabica		DT	Banskobystrický kraj	48,57272	19,60973	5717	6045182711065300
Devičie			KA	Banskobystrický kraj	48,30526	19,02712	5725	6055182801083000
Devičie		obec	KA	Banskobystrický kraj	48,30853	19,02566	5726	6055182801083100
Divín		I.	LC	Banskobystrický kraj	48,44484	19,52582	5799	6065113581102800
Divín			LC	Banskobystrický kraj	48,44953	19,53245	5798	6065113581102700
Divín		majer	LC	Banskobystrický kraj	48,44575	19,53713	5800	6065113581102900
Dobrá Niva		Jednota	ZV	Banskobystrický kraj	48,47104	19,10253	5959	6115182981201700
Dobrá Niva		pri ihrisku	ZV	Banskobystrický kraj	48,4779	19,09939	5960	6115182981201800
Dobroč	Brestina		LC	Banskobystrický kraj	48,53337	19,54477	6008	6065113661103400
Dobroč		Brestiny cint.	LC	Banskobystrický kraj	48,53845	19,54599	6009	6065113661103100
Dobroč		I.	LC	Banskobystrický kraj	48,47094	19,56731	6006	6065113661103200
Dobroč			LC	Banskobystrický kraj	48,4752	19,56662	6005	6065113661103000
Dobroč		rázc.	LC	Banskobystrický kraj	48,46282	19,56603	6007	6065113661103300
Dolinka			VK	Banskobystrický kraj	48,08919	19,15285	6253	6105159571184000
Dolná Lehota			BR	Banskobystrický kraj	48,83668	19,50689	6264	6035085351044100
Dolná Lehota		Črmne	BR	Banskobystrický kraj	48,8647	19,52753	6265	6035085351044200
Dolná Lehota		Krpáčovo Biotika	BR	Banskobystrický kraj	48,87711	19,56119	6268	6035085351044300
Dolná Lehota		Krpáčovo Cement.	BR	Banskobystrický kraj	48,87665	19,55743	6269	6035085351044400
Dolná Lehota		Krpáčovo Hydrostav	BR	Banskobystrický kraj	48,87597	19,54715	6270	6035085351044500
Dolná Lehota		pri moste	BR	Banskobystrický kraj	48,83288	19,50586	6266	6035085351044600
Dolná Lehota		ŠM	BR	Banskobystrický kraj	48,84125	19,51296	6267	6035085351044700
Dolná Mičiná			BB	Banskobystrický kraj	48,67407	19,22172	6283	6015085431011700
Dolná Mičiná		č.d.77	BB	Banskobystrický kraj	48,67035	19,22218	6284	6015085431011800
Dolná Strehová	Dúbrava	rázc.	VK	Banskobystrický kraj	48,29025	19,50151	6308	6105159651184700
Dolná Strehová		Hámor	VK	Banskobystrický kraj	48,21259	19,52537	6299	6105159651184200
Dolná Strehová		Hor.Bukovec	VK	Banskobystrický kraj	48,24216	19,45462	6309	6105159651184300
Dolná Strehová		Hrúšfovec	VK	Banskobystrický kraj	48,24142	19,49421	6310	6105159651184400
Dolná Strehová		kúpalisko	VK	Banskobystrický kraj	48,25859	19,47315	6301	6105159651184500
Dolná Strehová	Prieloh	Kmeť	VK	Banskobystrický kraj	48,21918	19,53436	6302	6105159651184900
Dolná Strehová	Prieloh		VK	Banskobystrický kraj	48,23233	19,53865	6300	6105159651184100
Dolná Strehová			VK	Banskobystrický kraj	48,24957	19,48802	6300	6105159651184100
Dolná Strehová		zast.	VK	Banskobystrický kraj	48,25402	19,48311	6304	6105159651184600
Dolná Trnávka		Hôrka	ZH	Banskobystrický kraj	48,55809	18,78342	6330	6125167241219500
Dolná Trnávka			ZH	Banskobystrický kraj	48,56163	18,78869	6329	6125167241219400
Dolná Ves			ZH	Banskobystrický kraj	48,66415	18,91147	6331	6125167321219600
Dolná Ždaňa		Jednota	ZH	Banskobystrický kraj	48,54389	18,76503	6332	6125167411219700
Dolná Ždaňa		rázc.	ZH	Banskobystrický kraj	48,54294	18,76683	6333	6125167411219800
Dolná Ždaňa		ŠM	ZH	Banskobystrický kraj	48,54786	18,76034	6334	6125167411219900
Dolné Mladonice		most	KA	Banskobystrický kraj	48,33814	19,12757	6343	6055183011083200
Dolné Mladonice		Nociar	KA	Banskobystrický kraj	48,32973	19,12167	6344	6055183011083300
Dolné Mladonice		rázc.	KA	Banskobystrický kraj	48,3373	19,11565	6347	6055183011083400
Dolné Mladonice		Šufliarsky	KA	Banskobystrický kraj	48,32662	19,11278	6349	6055183011083500
Dolné Plachtince		rázc.	VK	Banskobystrický kraj	48,20362	19,31163	6359	6105159731185100
Dolné Plachtince			VK	Banskobystrický kraj	48,20237	19,30962	6358	6105159731185000
Dolné Strháre		Koprovnic	VK	Banskobystrický kraj	48,27107	19,38984	6370	6105159811185300
Dolné Strháre	Selce	Dolína rázc.	VK	Banskobystrický kraj	48,2237	19,37386	6372	6105159811185400
Dolné Strháre			VK	Banskobystrický kraj	48,24665	19,38981	6368	6105159811185200
Dolné Zahorany	Antalka		LC	Banskobystrický kraj	48,36171	19,95157	48922	6095146321149400
Dolné Zahorany			LC	Banskobystrický kraj	48,35089	19,90059	6382	6095146321149300
Dolné Zahorany	Opátik		LC	Banskobystrický kraj	48,35978	19,94216	47760	6095146321149500

Dolný Badín			KA	Banskobystrický kraj	48,26986	19,06711	6805	6055183101083600
Dolný Badín		MŠ	KA	Banskobystrický kraj	48,27164	19,06776	6806	6055183101083700
Dolný Badín		RD	KA	Banskobystrický kraj	48,2651	19,06023	6807	6055183101083800
Dolný Harmanec			BB	Banskobystrický kraj	48,80502	19,0562	6809	6015085511011900
Dolný Harmanec		Hor.Harmanec jaskyňa	BB	Banskobystrický kraj	48,81838	19,03877	10026	6015085511012000
Dolný Harmanec		Hor.Harmanec polesie	BB	Banskobystrický kraj	48,82098	19,03528	10027	6015085511012100
Dolný Harmanec		Jednota	BB	Banskobystrický kraj	48,8081	19,05404	6810	6015085511012200
Dolný Harmanec		Kohút	BB	Banskobystrický kraj	48,8112	19,05097	6811	6015085511012300
Domaniky		OcÚ	KA	Banskobystrický kraj	48,26371	18,99036	6878	6055183361083900
Domaniky		žel.zast.	KA	Banskobystrický kraj	48,26374	18,99213	6879	6055183361084000
Donovaly		centrum	BB	Banskobystrický kraj	48,87854	19,22349	6964	6015085601012400
Donovaly		Hanesy	BB	Banskobystrický kraj	48,87956	19,21181	6967	6015085601012500
Donovaly		Pod Magurou-ATC	BB	Banskobystrický kraj	48,87693	19,23639	6966	6015085601012600
Drábsko			BR	Banskobystrický kraj	48,65264	19,65243	7012	6035085781044800
Drábsko	Kysuca		BR	Banskobystrický kraj	48,6499	19,67807	7012	6035085781044800
Drábsko		ráz.	BR	Banskobystrický kraj	48,65056	19,6488	7013	6035085781044900
Drábsko		Sedmák	BR	Banskobystrický kraj	48,66734	19,65448	7014	6035085781045000
Drábsko		Skalica	BR	Banskobystrický kraj	48,69616	19,65708	7015	6035085781045100
Drábsko		Tlstý Javor	BR	Banskobystrický kraj	48,68094	19,64531	7016	6035085781045200
Drážovce			KA	Banskobystrický kraj	48,24227	18,90929	7099	6055183441084200
Drážovce			KA	Banskobystrický kraj	48,25302	18,90746	7097	6055183441084100
Drážovce		Pivarč	KA	Banskobystrický kraj	48,25807	18,90775	7098	6055183441084300
Drienovo			KA	Banskobystrický kraj	48,22955	19,06395	7133	6055183521084400
Drienovo		kostol	KA	Banskobystrický kraj	48,23096	19,06147	7134	6055183521084500
Držkovce			RA	Banskobystrický kraj	48,5426	20,23658	7210	6085146751131500
Dubové		hor.koniec	ZV	Banskobystrický kraj	48,50824	19,04752	58640	6115183611202000
Dubové			ZV	Banskobystrický kraj	48,50455	19,04565	7422	6115183611201900
Dudince		hotel Minerál	KA	Banskobystrický kraj	48,16907	18,88265	7449	6055183871084600
Dudince		kúpele	KA	Banskobystrický kraj	48,16941	18,87692	7450	6055183871084700
Dudince		Porošín	KA	Banskobystrický kraj	48,17247	18,85756	7452	6055183871084800
Dudince		žel.st.	KA	Banskobystrický kraj	48,16732	18,88806	7451	6055183871084900
Dúbravica		garáž	BB	Banskobystrický kraj	48,67964	19,27388	7433	6015085861012700
Dúbravica		Kmeť	BB	Banskobystrický kraj	48,67743	19,27184	7434	6015085861012800
Dúbravy		Galiby	DT	Banskobystrický kraj	48,58556	19,35082	7435	6045183791065400
Dúbravy		Hradná	DT	Banskobystrický kraj	48,58539	19,33578	7436	6045183791065500
Dúbravy	Iviny	kríž	DT	Banskobystrický kraj	48,6083	19,38696	7441	6045183791066000
Dúbravy	Iviny	Ostrolúčky	DT	Banskobystrický kraj	48,60738	19,37709	7442	6045183791066100
Dúbravy	Iviny	Suchohradná	DT	Banskobystrický kraj	48,61699	19,3932	7443	6045183791066200
Dúbravy		Kopanice	DT	Banskobystrický kraj	48,58789	19,3764	7444	6045183791065600
Dúbravy		OcÚ	DT	Banskobystrický kraj	48,58748	19,36825	7438	6045183791065700
Dúbravy		ráz. na Bujačie	DT	Banskobystrický kraj	48,60535	19,35465	7439	6045183791065800
Dúbravy		Úzke	DT	Banskobystrický kraj	48,58666	19,36207	7440	6045183791065900
Dúbravy	Želobudza		DT	Banskobystrický kraj	48,58934	19,33943	7445	6045183791066300
Ďubákovo			PT	Banskobystrický kraj	48,56151	19,73596	7279	6075573231123000
Ďurkovce		ráz.	VK	Banskobystrický kraj	48,134	19,18537	7522	6105159001185600
Ďurkovce			VK	Banskobystrický kraj	48,13732	19,17968	7521	6105159001185500
Fíľakovo		aut.st.	LC	Banskobystrický kraj	48,27274	19,82692	7720	6065113911103500
Fíľakovo		Cerovský	LC	Banskobystrický kraj	48,26112	19,80038	7730	6065113911103600
Fíľakovo		ESTAP	LC	Banskobystrický kraj	48,28092	19,8318	7714	6065113911103700
Fíľakovo		Novona	LC	Banskobystrický kraj	48,28644	19,83126	7717	6065113911103800
Fíľakovo		Pepita	LC	Banskobystrický kraj	48,27112	19,81971	45788	6065113911103900
Fíľakovo		poliklinika	LC	Banskobystrický kraj	48,26341	19,82454	7718	6065113911104000
Fíľakovo		pošta	LC	Banskobystrický kraj	48,26807	19,82408	7719	6065113911104100
Fíľakovo		Salva	LC	Banskobystrický kraj	48,2635	19,80733	7721	6065113911104200
Fíľakovo		SM	LC	Banskobystrický kraj	48,26017	19,8267	7723	6065113911104400
Fíľakovo		SM Egreš	LC	Banskobystrický kraj	48,27645	19,80196	7724	6065113911104500
Fíľakovo		Šávolská cesta	LC	Banskobystrický kraj	48,29015	19,82599	7722	6065113911104300
Fíľakovo		Urbanka	LC	Banskobystrický kraj	48,27312	19,83785	7726	6065113911104700
Fíľakovo		ÚNZ	LC	Banskobystrický kraj	48,27163	19,81872	7725	6065113911104600
Fíľakovo		ZŠ maďarská	LC	Banskobystrický kraj	48,26794	19,8166	7727	6065113911104800
Fíľakovo		žel.st.	LC	Banskobystrický kraj	48,2663	19,83183	7728	6065113911104900
Fíľakovské Kováče	Fíľakovské Kľač.		LC	Banskobystrický kraj	48,2898	19,7536	7731	6065114041105100
Fíľakovské Kováče	Fíľakovské Kľač.	ráz.	LC	Banskobystrický kraj	48,29925	19,73952	7732	6065114041105200
Fíľakovské Kováče		Kurtáň	LC	Banskobystrický kraj	48,28776	19,79492	7734	6065114041105300
Fíľakovské Kováče	Kurtáň	ráz.	LC	Banskobystrický kraj	48,29024	19,79031	7735	6065114041105400
Fíľakovské Kováče			LC	Banskobystrický kraj	48,29056	19,77682	7733	6065114041105000
Gemer			RA	Banskobystrický kraj	48,44616	20,31584	8062	6085147211131600
Gemer		ráz.	RA	Banskobystrický kraj	48,44869	20,34099	8063	6085147211131700
Gemerská Ves		ráz.	RA	Banskobystrický kraj	48,48172	20,27164	8082	6085147561132000
Gemerská Ves	Šankovce	ráz.	RA	Banskobystrický kraj	48,48743	20,27299	8083	6085147561132200
Gemerská Ves		ZŠ	RA	Banskobystrický kraj	48,478	20,27279	8084	6085147561132100
Gemerské Teplice	Gemerský Milhoš		RA	Banskobystrický kraj	48,59259	20,28712	8089	6085256771132300
Gemerské Teplice	Jeľšavská Teplica	č.d.53	RA	Banskobystrický kraj	48,60105	20,27687	55704	6085256771132500
Gemerské Teplice	Jeľšavská Teplica		RA	Banskobystrický kraj	48,60168	20,26855	8090	6085256771132400
Gemerský Sad		Mikolčany	RA	Banskobystrický kraj	48,58545	20,31374	8096	6085256851132600
Gemerský Sad		Nováčany	RA	Banskobystrický kraj	48,58058	20,32602	8097	6085256851132700
Gemer		ZŠ	RA	Banskobystrický kraj	48,45048	20,3162	8064	6085147211131800
Gemer		žel.st.	RA	Banskobystrický kraj	48,45531	20,34472	8065	6085147211131900
Glabušovce		Náriaš	VK	Banskobystrický kraj	48,13889	19,46718	8105	6105160071185800
Glabušovce		Potočok	VK	Banskobystrický kraj	48,16578	19,4381	8116	6105160071185900
Glabušovce		Rendov	VK	Banskobystrický kraj	48,14592	19,46046	8118	6105160071186100
Glabušovce		ráz.	VK	Banskobystrický kraj	48,12736	19,47983	8117	6105160071186000
Glabušovce			VK	Banskobystrický kraj	48,15244	19,45577	8114	6105160071185700
Gregorova Vieska			LC	Banskobystrický kraj	48,38485	19,57854	8177	6065573311105500
Halič		I.	LC	Banskobystrický kraj	48,35134	19,58395	8351	6065114211105600
Halič		OcÚ	LC	Banskobystrický kraj	48,35405	19,57374	8352	6065114211105700
Halič		ráz.	LC	Banskobystrický kraj	48,35717	19,56932	8353	6065114211105800
Halič		Telka	LC	Banskobystrický kraj	48,34151	19,6072	8354	6065114211105900
Harmanec		OcÚ	BB	Banskobystrický kraj	48,79557	19,07731	8439	6015085941012900

Harmanec		papierenň	BB	Banskobystrický kraj	48,79447	19,08137	8440	6015085941013000
Harmanec		Strelnica	BB	Banskobystrický kraj	48,79622	19,06632	8441	6015085941013100
Harmanec		VPT	BB	Banskobystrický kraj	48,79542	19,07187	8442	6015085941013200
Heľpa		jarmočisko	BR	Banskobystrický kraj	48,87657	19,96567	8631	6035086081045400
Heľpa		nám.	BR	Banskobystrický kraj	48,86348	19,96768	8632	6035086081045500
Heľpa		obch.dom	BR	Banskobystrický kraj	48,86091	19,9702	8633	6035086081045600
Heľpa		žel.st.	BR	Banskobystrický kraj	48,85687	19,9592	8636	6035086081045700
Hiadeľ		doi.koniec	BB	Banskobystrický kraj	48,80321	19,32071	63564	6015086161013300
Hiadeľ		garáž	BB	Banskobystrický kraj	48,80503	19,31763	8757	6015086161013400
Hiadeľ		OcÚ	BB	Banskobystrický kraj	48,80876	19,3154	8758	6015086161013500
Hiadeľ		škola	BB	Banskobystrický kraj	48,81304	19,31428	8759	6015086161013600
Hliník n.Hronom		Hôrka	ZH	Banskobystrický kraj	48,53167	18,7672	8824	6125167671220100
Hliník n.Hronom		IBV	ZH	Banskobystrický kraj	48,53548	18,78722	8818	6125167671220200
Hliník n.Hronom		pošta	ZH	Banskobystrický kraj	48,53962	18,78065	8819	6125167671220300
Hliník n.Hronom		râzc.	ZH	Banskobystrický kraj	48,54048	18,79394	8820	6125167671220400
Hliník n.Hronom		ÚNZ	ZH	Banskobystrický kraj	48,54149	18,79013	8821	6125167671220500
Hliník n.Hronom			ZH	Banskobystrický kraj	48,53848	18,78458	8817	6125167671220000
Hliník n.Hronom		ZŠ	ZH	Banskobystrický kraj	48,53692	18,78571	8822	6125167671220600
Hliník n.Hronom		žel.st.	ZH	Banskobystrický kraj	48,53945	18,77125	8823	6125167671220700
Hodruša-Hámre		horný závod	ZC	Banskobystrický kraj	48,46347	18,82732	9108	6135167591237400
Hodruša-Hámre	Kopanice	domky	ZC	Banskobystrický kraj	48,43156	18,81332	9124	6135167591238800
Hodruša-Hámre	Kopanice	Petrovka	ZC	Banskobystrický kraj	48,43908	18,8041	9125	6135167591238900
Hodruša-Hámre	Kopanice	Prieloh	ZC	Banskobystrický kraj	48,42959	18,80352	9126	6135167591239000
Hodruša-Hámre	Kopanice	rybník	ZC	Banskobystrický kraj	48,42955	18,80856	9127	6135167591239100
Hodruša-Hámre	Kopanice		ZC	Banskobystrický kraj	48,43432	18,80088	9123	6135167591238700
Hodruša-Hámre		Kyslá	ZC	Banskobystrický kraj	48,46083	18,76135	9128	6135167591237700
Hodruša-Hámre		kaplnka	ZC	Banskobystrický kraj	48,4608	18,73995	9109	6135167591237500
Hodruša-Hámre		kult.dom	ZC	Banskobystrický kraj	48,45776	18,81321	9110	6135167591237600
Hodruša-Hámre		MŠ	ZC	Banskobystrický kraj	48,45371	18,79578	9112	6135167591237900
Hodruša-Hámre		mäsna	ZC	Banskobystrický kraj	48,45533	18,80815	9111	6135167591237800
Hodruša-Hámre		nám.	ZC	Banskobystrický kraj	48,46171	18,81973	9113	6135167591238000
Hodruša-Hámre		OPP	ZC	Banskobystrický kraj	48,4609	18,74641	9115	6135167591238200
Hodruša-Hámre		obuv	ZC	Banskobystrický kraj	48,46148	18,75229	9114	6135167591238100
Hodruša-Hámre		pila	ZC	Banskobystrický kraj	48,45255	18,80162	9117	6135167591238300
Hodruša-Hámre		Rudné bane	ZC	Banskobystrický kraj	48,45369	18,78296	9118	6135167591238400
Hodruša-Hámre		Sandrik	ZC	Banskobystrický kraj	48,45575	18,77137	9120	6135167591238500
Hodruša-Hámre		u Honvédov	ZC	Banskobystrický kraj	48,46652	18,84737	9121	6135167591238600
Holiša		bufet	LC	Banskobystrický kraj	48,30941	19,74755	9262	6065114391106000
Holiša		Jednota	LC	Banskobystrický kraj	48,30899	19,75214	9263	6065114391106100
Holiša		Krutkova osada	LC	Banskobystrický kraj	48,3055	19,72277	9264	6065114391106200
Holiša	osada		LC	Banskobystrický kraj	48,31661	19,75553	NEDOSTUPNÝ	6065114391106300
Holiša		žel.zast.	LC	Banskobystrický kraj	48,30441	19,7416	9266	6065114391106400
Hontianske Moravce		nákup.str.	KA	Banskobystrický kraj	48,18599	18,85171	9325	6055184091085000
Hontianske Nemce		Hušín	KA	Banskobystrický kraj	48,29866	18,96879	9330	6055184171085100
Hontianske Nemce		kult.dom	KA	Banskobystrický kraj	48,28481	18,99141	9331	6055184171085200
Hontianske Nemce		Majer Babiak	KA	Banskobystrický kraj	48,28384	19,01897	9332	6055184171085300
Hontianske Nemce		Majer râzc.	KA	Banskobystrický kraj	48,29062	19,00983	9333	6055184171085400
Hontianske Nemce		Majer salaš	KA	Banskobystrický kraj	48,2788	19,014	9334	6055184171085500
Hontianske Nemce		Podvršok	KA	Banskobystrický kraj	48,30246	18,96181	9335	6055184171085600
Hontianske Nemce	Rakovce		KA	Banskobystrický kraj	48,2891	19,00572	9336	6055184171086300
Hontianske Nemce		Selá	KA	Banskobystrický kraj	48,29303	18,98817	9339	6055184171085700
Hontianske Nemce	Sitn.Lehôtka		KA	Banskobystrický kraj	48,32094	18,95705	31559	6055184171086400
Hontianske Nemce	Sitn.Lehôtka	râzc.	KA	Banskobystrický kraj	48,33617	18,95319	31560	6055184171086500
Hontianske Nemce		Suchý Potok	KA	Banskobystrický kraj	48,28134	18,96871	9329	6055184171085800
Hontianske Nemce		Tepličky lom	KA	Banskobystrický kraj	48,32288	18,97715	9340	6055184171085900
Hontianske Nemce		Tepličky obal.	KA	Banskobystrický kraj	48,30806	18,97459	9341	6055184171086000
Hontianske Nemce		Tepličky râzc.	KA	Banskobystrický kraj	48,33142	18,96687	9342	6055184171086100
Hontianske Nemce		ZŠ	KA	Banskobystrický kraj	48,28881	18,98857	9337	6055184171086200
Hontianske Tesáre	Báčovce		KA	Banskobystrický kraj	48,23683	18,91653	9349	6055184251087100
Hontianske Tesáre		obec	KA	Banskobystrický kraj	48,19818	18,9252	9350	6055184251087200
Hontianske Tesáre	Dvorníky	râzc.	KA	Banskobystrický kraj	48,20042	18,91951	9351	6055184251087300
Hontianske Tesáre		Jednota	KA	Banskobystrický kraj	48,20447	18,92131	9343	6055184251086600
Hontianske Tesáre		Patkoš	KA	Banskobystrický kraj	48,19569	18,9132	9344	6055184251086700
Hontianske Tesáre		Pirovský majer	KA	Banskobystrický kraj	48,22356	18,95041	9345	6055184251086800
Hontianske Tesáre		râzc.k žel.st.	KA	Banskobystrický kraj	48,21118	18,92743	9346	6055184251086900
Hontianske Tesáre	Šipice		KA	Banskobystrický kraj	48,22329	18,92599	9352	6055184251087400
Hontianske Tesáre		zdrav.str.	KA	Banskobystrický kraj	48,20686	18,92274	9347	6055184251087000
Horná Lehota			BR	Banskobystrický kraj	48,83822	19,54636	9447	6035086241045800
Horná Lehota		doi.koniec	BR	Banskobystrický kraj	48,83464	19,54734	9448	6035086241045900
Horná Lehota		Krupová	BR	Banskobystrický kraj	48,92189	19,59735	65266	6035086241046000
Horná Mičiná			BB	Banskobystrický kraj	48,69734	19,21446	9465	6015086321013700
Horná Mičiná		bytovky	BB	Banskobystrický kraj	48,70258	19,2131	9466	6015086321013800
Horná Strehová			VK	Banskobystrický kraj	48,28001	19,4265	9486	6105160151186200
Horná Ves		Hôrka	ZH	Banskobystrický kraj	48,68185	18,91881	16388	6125817471220900
Horná Ves			ZH	Banskobystrický kraj	48,67624	18,91037	16387	6125817471220800
Horná Zdaňa		hosp.str.	ZH	Banskobystrický kraj	48,56409	18,75161	9527	6125167911221000
Horná Zdaňa		OcÚ	ZH	Banskobystrický kraj	48,5692	18,74933	9528	6125167911221100
Horná Zdaňa		râzc.	ZH	Banskobystrický kraj	48,57457	18,74534	49409	6125167911221200
Horná Zdaňa		ZŠ	ZH	Banskobystrický kraj	48,57262	18,74734	9529	6125167911221300
Horné Hámre		brod	ZC	Banskobystrický kraj	48,50328	18,65373	9535	6135168051239200
Horné Hámre		Kajlovka	ZC	Banskobystrický kraj	48,49984	18,63065	9537	6135168051239300
Horné Hámre	Kostivrch	škola	ZC	Banskobystrický kraj	48,48066	18,6533	23423	6135168051239700
Horné Hámre	Kostivrch		ZC	Banskobystrický kraj	48,47759	18,65939	23422	6135168051239600
Horné Hámre		OcÚ	ZC	Banskobystrický kraj	48,49788	18,66512	47735	6135168051239400
Horné Hámre		pošta	ZC	Banskobystrický kraj	48,49514	18,67464	9538	6135168051239500
Horné Mladonice		Janova dolinka	KA	Banskobystrický kraj	48,3582	19,18024	9542	6055184331087600
Horné Mladonice			KA	Banskobystrický kraj	48,34405	19,15067	9541	6055184331087500
Horné Mladonice		RD	KA	Banskobystrický kraj	48,34557	19,15293	9544	6055184331087700
Horné Mladonice		Za hájom	KA	Banskobystrický kraj	48,35529	19,16546	9546	6055184331087800

Horné Plachtince			VK	Banskobystrický kraj	48,2388	19,28254		9575	6105160231186300
Horné Pršany			BB	Banskobystrický kraj	48,70011	19,08526		9579	6015086411013900
Horné Strháre			VK	Banskobystrický kraj	48,26981	19,36306		9599	6105160311186400
Horný Badín			KA	Banskobystrický kraj	48,27829	19,07511		10018	6055184411087900
Horný Badín		RD	KA	Banskobystrický kraj	48,28161	19,07592		10020	6055184411088000
Horný Tisovník	Dolný Tisovník		DT	Banskobystrický kraj	48,39048	19,37828		6863	6045184501066800
Horný Tisovník			DT	Banskobystrický kraj	48,41652	19,36161		10043	6045184501066400
Horný Tisovník		lazy	DT	Banskobystrický kraj	48,43353	19,34827		10046	6045184501066500
Horný Tisovník		Páleniská	DT	Banskobystrický kraj	48,45808	19,35062		10047	6045184501066600
Horný Tisovník		Podjaseňová	DT	Banskobystrický kraj	48,44953	19,35204		10048	6045184501066700
Hrabičov		Hríbovci	ZC	Banskobystrický kraj	48,54071	18,67901		10386	6135168131239800
Hrabičov		Matejov	ZC	Banskobystrický kraj	48,53669	18,67054		10387	6135168131239900
Hrabičov		Ocú	ZC	Banskobystrický kraj	48,53453	18,66328		10388	6135168131240000
Hrabičov		polesie	ZC	Banskobystrický kraj	48,5406	18,66644		10389	6135168131240100
Hrabičov		škola	ZC	Banskobystrický kraj	48,53491	18,66697		10390	6135168131240200
Hradište			PT	Banskobystrický kraj	48,49159	19,72284		10611	6075114471123100
Hradište		rázc.	PT	Banskobystrický kraj	48,48504	19,73205		10612	6075114471123200
Hriňová		Belovodský most	DT	Banskobystrický kraj	48,61385	19,58072		10771	6045184681067000
Hriňová	Biele Vody		DT	Banskobystrický kraj	48,62006	19,6242		10811	6045184681070900
Hriňová	Biele Vody	obchod	DT	Banskobystrický kraj	48,62566	19,62045		10812	6045184681071000
Hriňová		Blato	DT	Banskobystrický kraj	48,57387	19,46408		10813	6045184681067100
Hriňová		Bratkovský most hájovňa	DT	Banskobystrický kraj	48,60755	19,57041		10772	6045184681067200
Hriňová		Bystré	DT	Banskobystrický kraj	48,5918	19,48744		10774	6045184681067300
Hriňová		Bystré Vrátka	DT	Banskobystrický kraj	48,59724	19,48682		10775	6045184681067400
Hriňová		Bystrianskovci	DT	Banskobystrický kraj	48,59829	19,51829		10773	6045184681067500
Hriňová		Fangová	DT	Banskobystrický kraj	48,60028	19,54431		10776	6045184681067600
Hriňová		Gelienovci	DT	Banskobystrický kraj	48,58681	19,4648		10777	6045184681067700
Hriňová		Jarabovci	DT	Banskobystrický kraj	48,58747	19,50025		10778	6045184681067800
Hriňová	Jasenovo		DT	Banskobystrický kraj	48,5637	19,49041		10779	6045184681071100
Hriňová		Kolibovci	DT	Banskobystrický kraj	48,58918	19,51638		10780	6045184681067900
Hriňová	Krivec		DT	Banskobystrický kraj	48,56617	19,47912		15396	6045184681071200
Hriňová	Krivec	MŠ	DT	Banskobystrický kraj	48,57022	19,47911		10781	6045184681071300
Hriňová	Krivec	Panicovci	DT	Banskobystrický kraj	48,57468	19,48151		10782	6045184681071400
Hriňová		Křížne cesty	DT	Banskobystrický kraj	48,5832	19,48833		10783	6045184681068000
Hriňová		Křížne cesty Zduρνovci	DT	Banskobystrický kraj	48,5773	19,49588		10784	6045184681068100
Hriňová		Kučerovci	DT	Banskobystrický kraj	48,57544	19,47419		10785	6045184681068200
Hriňová		Magura-Biela skala	DT	Banskobystrický kraj	48,61444	19,60833		10786	6045184681068300
Hriňová		Murínka	DT	Banskobystrický kraj	48,57224	19,51508		10788	6045184681068500
Hriňová		MÚ	DT	Banskobystrický kraj	48,57442	19,52253		10787	6045184681068400
Hriňová		nábytok	DT	Banskobystrický kraj	48,57134	19,50183		10789	6045184681068600
Hriňová		Pivnička	DT	Banskobystrický kraj	48,59206	19,49897		10790	6045184681068700
Hriňová		Priadkovci	DT	Banskobystrický kraj	48,57863	19,50125		10792	6045184681068900
Hriňová		Priehalina	DT	Banskobystrický kraj	48,59989	19,51273		10793	6045184681069000
Hriňová		pod priehradou	DT	Banskobystrický kraj	48,59626	19,53963		10791	6045184681068800
Hriňová		priehrada	DT	Banskobystrický kraj	48,59856	19,54118		10794	6045184681069100
Hriňová		Raticov vrch	DT	Banskobystrický kraj	48,58751	19,48829		10795	6045184681069200
Hriňová		Riečka pri moste	DT	Banskobystrický kraj	48,60578	19,5187		10798	6045184681069500
Hriňová		Riečka rázc.	DT	Banskobystrický kraj	48,58412	19,50781		10799	6045184681069600
Hriňová		rázc.	DT	Banskobystrický kraj	48,5882	19,53182		10796	6045184681069300
Hriňová		rázc.na Bařkovú	DT	Banskobystrický kraj	48,61778	19,58224		10797	6045184681069400
Hriňová		Skalisko	DT	Banskobystrický kraj	48,57802	19,53566		10801	6045184681069800
Hriňová	Slanec	Figovci	DT	Banskobystrický kraj	48,56201	19,53002		10814	6045184681071500
Hriňová	Slanec	pod Úbořou	DT	Banskobystrický kraj	48,56479	19,52702		10815	6045184681071600
Hriňová	Slanec	u Adamov	DT	Banskobystrický kraj	48,56694	19,52553		10816	6045184681071700
Hriňová	Snohy		DT	Banskobystrický kraj	48,62732	19,54213		10817	6045184681071800
Hriňová		Strigáčovci	DT	Banskobystrický kraj	48,58758	19,5053		10803	6045184681070000
Hriňová		sídliisko	DT	Banskobystrický kraj	48,56923	19,50487		10800	6045184681069700
Hriňová		stred	DT	Banskobystrický kraj	48,5779	19,5263		10802	6045184681069900
Hriňová	Štoliansko		DT	Banskobystrický kraj	48,56981	19,57925		10805	6045184681071900
Hriňová		štadión	DT	Banskobystrický kraj	48,57278	19,5238		10804	6045184681070100
Hriňová		Trubačov vrch	DT	Banskobystrický kraj	48,59799	19,52638		10806	6045184681070200
Hriňová		ÚNZ	DT	Banskobystrický kraj	48,5788	19,52896		10807	6045184681070300
Hriňová	Vrchslatina		DT	Banskobystrický kraj	48,64113	19,60629		10808	6045184681072000
Hriňová		Zánemecká	DT	Banskobystrický kraj	48,58604	19,47344		10818	6045184681070400
Hriňová		Zánemecká Huklovci	DT	Banskobystrický kraj	48,59469	19,48355		10819	6045184681070500
Hriňová		Zánemecká obchod	DT	Banskobystrický kraj	48,58892	19,47828		10820	6045184681070600
Hriňová		ZŠ	DT	Banskobystrický kraj	48,57409	19,52591		10809	6045184681070700
Hriňová		ZŠS	DT	Banskobystrický kraj	48,58193	19,52994		10810	6045184681070800
Hriňová		9.00 km	DT	Banskobystrický kraj	48,63857	19,58486		10770	6045184681066900
Hřlica		mlyn	RA	Banskobystrický kraj	48,62763	20,0672		10821	6085148961132800
Hřlica		obec	RA	Banskobystrický kraj	48,62844	20,05074		10822	6085148961132900
Hrnčiariska Ves		Jednota	LC	Banskobystrický kraj	48,43215	19,85981		10824	6075149001123300
Hrnčiariska Ves	Maštinec		LC	Banskobystrický kraj	48,41363	19,82637		10827	6075149001123600
Hrnčiariska Ves	Maštinec	rázc.	LC	Banskobystrický kraj	48,41994	19,82543		10828	6075149001123700
Hrnčiariska Ves	Nová ul.		LC	Banskobystrický kraj	48,43565	19,86197		10825	6075149001123400
Hrnčiariska Ves		Pondelok	LC	Banskobystrický kraj	48,43061	19,85401		65046	6075149001123800
Hrnčiariska Ves		rázc. na Valkovo	LC	Banskobystrický kraj	48,43237	19,85883		10826	6075149001123500
Hrnčiariske Zalužany		Jednota	PT	Banskobystrický kraj	48,40701	19,87143		10829	6075149181123900
Hrnčiariske Zalužany		zdrav.str.	PT	Banskobystrický kraj	48,40314	19,87368		10831	6075149181124000
Hrochoť		Jednota	BB	Banskobystrický kraj	48,6566	19,31477		10843	6015086591014000
Hrochoť		Močiare	BB	Banskobystrický kraj	48,65308	19,31332		10844	6015086591014100
Hrochoť		Obnova	BB	Banskobystrický kraj	48,66066	19,29975		10845	6015086591014200
Hrochoť		Súdenica	BB	Banskobystrický kraj	48,65834	19,30476		10846	6015086591014300
Hrochoť		u Zátrocha	BB	Banskobystrický kraj	48,65753	19,30947		10847	6015086591014400
Hronec		mlyn	BR	Banskobystrický kraj	48,79194	19,57428		10877	6035086671046300
Hronec		nám.	BR	Banskobystrický kraj	48,79539	19,5823		10878	6035086671046400
Hronec		Prajský dom	BR	Banskobystrický kraj	48,80221	19,57522		10880	6035086671046600
Hronec		pod skalou	BR	Banskobystrický kraj	48,78852	19,56408		10879	6035086671046500
Hronec		Rúdlová	BR	Banskobystrický kraj	48,79014	19,57204		10882	6035086671046700

Hronec		hájenka Hruškovo	BR	Banskobystrický kraj	48,77605	19,54043	10874	6035086671046100
Hronec		hlavná brána	BR	Banskobystrický kraj	48,79884	19,57862	10875	6035086671046200
Hronsek		bytovky	BB	Banskobystrický kraj	48,64864	19,15663	10908	6015802361014500
Hronsek		Drevex	BB	Banskobystrický kraj	48,65674	19,15345	10909	6015802361014600
Hronsek		pohostinstvo	BB	Banskobystrický kraj	48,653	19,15663	10912	6015802361014700
Hronsek		žel.st.	BB	Banskobystrický kraj	48,6488	19,15878	10915	6015802361014800
Hronská Breznica		otoč.	ZV	Banskobystrický kraj	48,56906	18,99747	10919	6115184761202200
Hronská Breznica		podchod	ZV	Banskobystrický kraj	48,56937	18,99378	10917	6115184761202300
Hronská Breznica		pri nadjazde	ZV	Banskobystrický kraj	48,56393	19,01064	10918	6115184761202400
Hronská Breznica			ZV	Banskobystrický kraj	48,56712	19,00345	10916	6115184761202100
Hronská Dúbrava		garáž ŠL	ZH	Banskobystrický kraj	48,57197	18,99857	10921	6125168211221400
Hronská Dúbrava		Púšnik	ZH	Banskobystrický kraj	48,58164	18,98631	10924	6125168211221600
Hronská Dúbrava		pri žel.st.	ZH	Banskobystrický kraj	48,57616	18,99053	10923	6125168211221500
Hronský Beňadik		Benzinol	ZC	Banskobystrický kraj	48,34238	18,55764	10934	6135168301240300
Hronský Beňadik		hor.koniec	ZC	Banskobystrický kraj	48,35056	18,56555	10935	6135168301240400
Hronský Beňadik		nám.	ZC	Banskobystrický kraj	48,34555	18,55904	10936	6135168301240500
Hronský Beňadik	Psiare	OcÚ	ZC	Banskobystrický kraj	48,32896	18,55118	10940	6135168301240800
Hronský Beňadik		Skokan	ZC	Banskobystrický kraj	48,34522	18,54843	10937	6135168301240600
Hronský Beňadik		ZŠ	ZC	Banskobystrický kraj	48,34621	18,55608	10938	6135168301240700
Hrušov		Belický potok	VK	Banskobystrický kraj	48,18579	19,08261	11008	6105160401186600
Hrušov		Cerina rázc.	VK	Banskobystrický kraj	48,20463	19,08839	11011	6105160401186700
Hrušov		Hrabov vršok	VK	Banskobystrický kraj	48,19302	19,0857	11012	6105160401186800
Hrušov		Křížne cesty	VK	Banskobystrický kraj	48,17702	19,08841	11013	6105160401186900
Hrušov		Lazok	VK	Banskobystrický kraj	48,15381	19,08589	11015	6105160401187100
Hrušov		Laz Benko	VK	Banskobystrický kraj	48,16585	19,08338	11014	6105160401187000
Hrušov		Pažíť	VK	Banskobystrický kraj	48,15916	19,0852	48924	6105160401187200
Hrušov		rybníky	VK	Banskobystrický kraj	48,17994	19,08484	11016	6105160401187300
Hrušov			VK	Banskobystrický kraj	48,15307	19,09054	11007	6105160401186500
Hucín		ACHP	RA	Banskobystrický kraj	48,58024	20,29433	11102	6085257661133000
Hucín		č.d.25	RA	Banskobystrický kraj	48,56454	20,29824	11103	6085257661133100
Hucín		Pálenica	RA	Banskobystrický kraj	48,56064	20,29903	52265	6085257661133200
Hucín		rázc.na Gemer.sad	RA	Banskobystrický kraj	48,56748	20,29919	11104	6085257661133300
Hucín		ŠM	RA	Banskobystrický kraj	48,57201	20,30357	11105	6085257661133400
Husiná		lom	LC	Banskobystrický kraj	48,34335	19,85744	11230	6095149421157700
Husiná		OcÚ	LC	Banskobystrický kraj	48,34114	19,87679	11231	6095149421157800
Husiná		Pášť	LC	Banskobystrický kraj	48,34521	19,88228	11232	6095149421157900
Chrastince			VK	Banskobystrický kraj	48,08942	19,24866	11963	6105160581187400
Chrtány		Jazero	VK	Banskobystrický kraj	48,27522	19,45966	12040	6105160661187600
Chrtány			VK	Banskobystrický kraj	48,29139	19,46091	12039	6105160661187500
Chvalová		rázc.	RA	Banskobystrický kraj	48,51182	20,17896	12196	6085149771133500
Chyžné		Jednota	RA	Banskobystrický kraj	48,66412	20,2016	12295	6085257741133600
Ihráč		hor.koniec	ZH	Banskobystrický kraj	48,66088	18,94939	12300	6125168411221700
Ihráč		OcÚ	ZH	Banskobystrický kraj	48,65547	18,95204	12301	6125168411221800
Ihráč		píla	ZH	Banskobystrický kraj	48,63486	18,95532	12302	6125168411221900
Ihráč		pri moste	ZH	Banskobystrický kraj	48,66516	18,9486	12303	6125168411222000
Ihráč		ZŠ	ZH	Banskobystrický kraj	48,65153	18,95298	12304	6125168411222100
Ilija		u Maďarov	BS	Banskobystrický kraj	48,42251	18,89987	12323	6025168561032400
Ilija			BS	Banskobystrický kraj	48,42013	18,90015	12324	6025168561032500
Ipeľské Predmostie		ryžovisko	VK	Banskobystrický kraj	48,0824	19,02841	12332	6105160741187800
Ipeľské Predmostie			VK	Banskobystrický kraj	48,06356	19,05778	12331	6105160741187700
Jalšovik	Dolný Jalšovik	OcÚ	KA	Banskobystrický kraj	48,31125	19,10259	6820	6055184841088100
Jalšovik	Dolný Jalšovik	rázc.	KA	Banskobystrický kraj	48,30829	19,10108	6821	6055184841088200
Jalšovik	Horný Jalšovik	most	KA	Banskobystrický kraj	48,31934	19,10577	10035	6055184841088300
Jalšovik	Horný Jalšovik	rázc.	KA	Banskobystrický kraj	48,32197	19,10326	10036	6055184841088400
Janova Lehota		Déřerov mlyn	ZH	Banskobystrický kraj	48,65208	18,75468	12651	6125168721222200
Janova Lehota		hor.koniec	ZH	Banskobystrický kraj	48,66683	18,77468	12652	6125168721222300
Janova Lehota		lavica	ZH	Banskobystrický kraj	48,65152	18,78681	12653	6125168721222400
Janova Lehota		pri moste	ZH	Banskobystrický kraj	48,65549	18,78378	12654	6125168721222500
Janova Lehota		RD	ZH	Banskobystrický kraj	48,65461	18,77728	12655	6125168721222600
Janova Lehota		Vágnerovci	ZH	Banskobystrický kraj	48,66384	18,78004	12656	6125168721222700
Janova Lehota		ZŠ	ZH	Banskobystrický kraj	48,6599	18,78171	12658	6125168721222900
Janova Lehota		záhradky	ZH	Banskobystrický kraj	48,65127	18,76509	12657	6125168721222800
Jarabá		garáž	BR	Banskobystrický kraj	48,8916	19,69056	12706	6035086911046800
Jarabá		Jednota	BR	Banskobystrický kraj	48,89235	19,70175	12707	6035086911046900
Jasenie		č.d.91	BR	Banskobystrický kraj	48,84091	19,4579	12801	6035087051047000
Jasenie		dolný koniec	BR	Banskobystrický kraj	48,83124	19,46143	12802	6035087051047100
Jasenie		Jednota	BR	Banskobystrický kraj	48,8361	19,4584	12803	6035087051047200
Jasenie		pred Suchou	BR	Banskobystrický kraj	48,85447	19,45457	12804	6035087051047300
Jasenie		RD	BR	Banskobystrický kraj	48,84553	19,45927	12805	6035087051047400
Jastrabá		Jednota	ZH	Banskobystrický kraj	48,63184	18,93484	12836	6125168811223000
Jastrabá		RD	ZH	Banskobystrický kraj	48,62898	18,94283	12838	6125168811223200
Jastrabá		rázc.	ZH	Banskobystrický kraj	48,62795	18,95098	12837	6125168811223100
Jastrabá		šrot	ZH	Banskobystrický kraj	48,63857	18,93115	12839	6125168811223300
Jastrabá		ZŠ	ZH	Banskobystrický kraj	48,63421	18,93336	12840	6125168811223400
Jastrabá		žel.st.	ZH	Banskobystrický kraj	48,64367	18,92476	12841	6125168811223500
Jelšava		nám.	RA	Banskobystrický kraj	48,63025	20,23525	12956	6085257911133700
Jelšava		rázc.žel.st.	RA	Banskobystrický kraj	48,6236	20,2421	12957	6085257911133800
Jelšava		ŠM Kejda	RA	Banskobystrický kraj	48,61127	20,22897	12958	6085257911133900
Jelšava		ŠM VO	RA	Banskobystrický kraj	48,61292	20,241	12959	6085257911134000
Jelšava	Teplá Voda	ciachovňa	RA	Banskobystrický kraj	48,65048	20,22107	12962	6085257911134100
Jelšava	Teplá Voda	SMZ	RA	Banskobystrický kraj	48,64381	20,21707	12963	6085257911134200
Jelšava		Teplá Voda ciachovňa	RA	Banskobystrický kraj	48,65048	20,22107	12962	6085257911134100
Jelšava		Teplá Voda SMZ	RA	Banskobystrický kraj	48,64381	20,21707	12963	6085257911134200
Jelšava		ZŠ	RA	Banskobystrický kraj	48,62456	20,24345	45946	6085257911134300
Jelšava		žel.prechod	RA	Banskobystrický kraj	48,62488	20,23923	12960	6085257911134400
Jelšovec			LC	Banskobystrický kraj	48,28109	19,60163	12968	6065114631106500
Kalinovo		I.	PT	Banskobystrický kraj	48,3995	19,71346	13695	6075114711124200
Kalinovo		Marxova ul.	PT	Banskobystrický kraj	48,39308	19,70575	13696	6075114711124300
Kalinovo		močiar	PT	Banskobystrický kraj	48,38852	19,68716	13697	6075114711124400

Kalinovo			PT	Banskobystrický kraj	48,39577	19,70604	13694	6075114711124100
Kalinovo		SKV	PT	Banskobystrický kraj	48,36581	19,70766	13698	6075114711124500
Kalinovo		ul. SNP	PT	Banskobystrický kraj	48,38872	19,70431	13699	6075114711124600
Kalinovo		ZŠ	PT	Banskobystrický kraj	48,39303	19,70993	13700	6075114711124700
Kalonda			LC	Banskobystrický kraj	48,25786	19,65699	13727	6065114801106600
Kamenňé Kosihy			VK	Banskobystrický kraj	48,14378	19,19444	13881	6105160821187900
Kameňany		horáreň	RA	Banskobystrický kraj	48,58051	20,18797	13751	6085258121134500
Kameňany		Jednota	RA	Banskobystrický kraj	48,57643	20,19174	13752	6085258121134600
Kiarov		I.	VK	Banskobystrický kraj	48,1106	19,43282	14285	6105160911188100
Kiarov			VK	Banskobystrický kraj	48,1091	19,40818	14284	6105160911188000
Kleňany			VK	Banskobystrický kraj	48,11782	19,07218	14550	6105161041188200
Klokoč		Jašovci	DT	Banskobystrický kraj	48,50202	19,35301	14647	6045184921072100
Klokoč		Lauková	DT	Banskobystrický kraj	48,50685	19,34815	14648	6045184921072200
Klokoč		Miškovci	DT	Banskobystrický kraj	48,50784	19,33054	14650	6045184921072400
Klokoč		medokýš	DT	Banskobystrický kraj	48,51039	19,32282	14649	6045184921072300
Klokoč		nad Klokočom	DT	Banskobystrický kraj	48,49919	19,33135	14651	6045184921072500
Klokoč		OcÚ	DT	Banskobystrický kraj	48,50295	19,33919	14652	6045184921072600
Klokoč		Paľúrovci	DT	Banskobystrický kraj	48,49992	19,32142	14653	6045184921072700
Klokoč		Vírodovcí	DT	Banskobystrický kraj	48,50779	19,33571	14654	6045184921072800
Kľak		Nový Kľak	ZC	Banskobystrický kraj	48,57853	18,6408	14406	6135169021241000
Kľak			ZC	Banskobystrický kraj	48,5825	18,64371	14405	6135169021240900
Kokava n. Rimavicou		Bohaté	PT	Banskobystrický kraj	48,55665	19,84575	14941	6075114981124800
Kokava n. Rimavicou	Hrabina		PT	Banskobystrický kraj	48,58324	19,80614	14946	6075114981124900
Kokava n. Rimavicou	Kokavan		PT	Banskobystrický kraj	48,54946	19,84802	14949	6075114981125300
Kokava n. Rimavicou		Kokavka	PT	Banskobystrický kraj	48,59095	19,78463	14950	6075114981125400
Kokava n. Rimavicou		Línia	PT	Banskobystrický kraj	48,59272	19,7338	14951	6075114981125500
Kokava n. Rimavicou		Močiar	PT	Banskobystrický kraj	48,58425	19,76857	14953	6075114981125600
Kokava n. Rimavicou		nám.	PT	Banskobystrický kraj	48,57057	19,84094	14954	6075114981125700
Kokava n. Rimavicou		papierení	PT	Banskobystrický kraj	48,57808	19,81959	14955	6075114981125800
Kokava n. Rimavicou		píla	PT	Banskobystrický kraj	48,5801	19,8325	14956	6075114981125900
Kokava n. Rimavicou		Rovienka	PT	Banskobystrický kraj	48,56309	19,84369	14957	6075114981126000
Kokava n. Rimavicou		stráž.dom	PT	Banskobystrický kraj	48,58239	19,82642	14959	6075114981126100
Kokava n. Rimavicou		Šťavica	PT	Banskobystrický kraj	48,57859	19,83714	14960	6075114981126200
Kokava n. Rimavicou		Ujať	PT	Banskobystrický kraj	48,59684	19,72147	14961	6075114981126300
Kokava n. Rimavicou		Ujať r.s.lpeľ	PT	Banskobystrický kraj	48,59277	19,7277	14962	6075114981126400
Kokava n. Rimavicou	Vlkovo		PT	Banskobystrický kraj	48,54487	19,83168	14963	6075114981126500
Kokava n. Rimavicou		žel.st.	PT	Banskobystrický kraj	48,56683	19,84253	14964	6075114981126600
Koláre			VK	Banskobystrický kraj	48,07046	19,24487	15027	6105131121188300
Kopernica		OcÚ	ZH	Banskobystrický kraj	48,6856	18,87432	15292	6125169371223700
Kopernica		obrátka	ZH	Banskobystrický kraj	48,67057	18,87232	15291	6125169371223600
Kopernica		stred	ZH	Banskobystrický kraj	48,67858	18,87134	15293	6125169371223800
Kordiky		Enert	BB	Banskobystrický kraj	48,77269	19,02731	15340	6015087131014900
Kordiky		garáž	BB	Banskobystrický kraj	48,76986	19,03243	15341	6015087131015000
Kordiky		Jednota	BB	Banskobystrický kraj	48,77248	19,02299	15342	6015087131015100
Kordiky		vápenica	BB	Banskobystrický kraj	48,76118	19,04558	15343	6015087131015200
Korytárky			DT	Banskobystrický kraj	48,54866	19,46794	15394	6045805201072900
Korytárky		Krnáčovci	DT	Banskobystrický kraj	48,56048	19,47511	15397	6045805201073000
Korytárky		Mitterovci	DT	Banskobystrický kraj	48,53766	19,48267	15398	6045805201073100
Korytárky		Mláka	DT	Banskobystrický kraj	48,53914	19,49188	15399	6045805201073200
Korytárky		rázc.Jasenovo	DT	Banskobystrický kraj	48,55926	19,48374	15395	6045805201073300
Korytárky		Vilhanovci	DT	Banskobystrický kraj	48,54162	19,48016	15400	6045805201073400
Korytárky		ZŠ	DT	Banskobystrický kraj	48,54341	19,47566	15401	6045805201073500
Kosiňovce		obchvat	VK	Banskobystrický kraj	48,18021	19,20943	14896	6105161211188500
Kosiňovce		rázc.	VK	Banskobystrický kraj	48,18353	19,20248	15427	6105161211188600
Kosiňovce			VK	Banskobystrický kraj	48,18199	19,20212	15426	6105161211188400
Kosihy n.Ipľom			VK	Banskobystrický kraj	48,07526	19,17413	15428	6105161391188700
Kosorín		kaplnka	ZH	Banskobystrický kraj	48,65185	18,81148	15444	6125169451224000
Kosorín			ZH	Banskobystrický kraj	48,64983	18,80674	15443	6125169451223900
Kotmanová		I.	LC	Banskobystrický kraj	48,48178	19,57594	15722	6065113741106800
Kotmanová			LC	Banskobystrický kraj	48,48486	19,57939	15721	6065113741106700
Kováčová		kúpele	ZV	Banskobystrický kraj	48,60686	19,1016	48167	6115185061202500
Kováčová		NRC	ZV	Banskobystrický kraj	48,60844	19,10479	55334	6115185061202600
Kováčová		OcÚ	ZV	Banskobystrický kraj	48,60147	19,10456	48168	6115185061202700
Kováčová		rázc.	ZV	Banskobystrický kraj	48,60109	19,10709	15778	6115185061202800
Kováčovce	Petov		VK	Banskobystrický kraj	48,1085	19,48019	15780	6105161471189000
Kováčovce			VK	Banskobystrický kraj	48,10382	19,46255	15782	6105161471188900
Kováčovce			VK	Banskobystrický kraj	48,09488	19,45802	15779	6105161471188800
Kozelník			BS	Banskobystrický kraj	48,51036	18,99458	15843	6025169531032600
Kozelník		čerp.st.	BS	Banskobystrický kraj	48,52216	19,00523	15844	6025169531032700
Kozelník		Lukáč	BS	Banskobystrický kraj	48,50943	18,97725	52878	6025169531032800
Kozí Vrbovok			KA	Banskobystrický kraj	48,29967	19,1149	15845	6055185141088500
Krahule		Dedičné	ZH	Banskobystrický kraj	48,73664	18,93183	63549	6125169611224100
Krahule		dol.koniec	ZH	Banskobystrický kraj	48,72319	18,94303	15942	6125169611224200
Krahule		OcÚ	ZH	Banskobystrický kraj	48,72566	18,94028	15943	6125169611224300
Krahule		rázc.	ZH	Banskobystrický kraj	48,7187	18,962	15944	6125169611224400
Kráľiky		garáž	BB	Banskobystrický kraj	48,73895	19,04104	16038	6015087211015300
Kráľiky		OcÚ	BB	Banskobystrický kraj	48,73494	19,03647	16040	6015087211015400
Kráľiky		Pažiť	BB	Banskobystrický kraj	48,73677	19,03976	16041	6015087211015500
Kráľiky		Rovne	BB	Banskobystrický kraj	48,73635	19,03421	16042	6015087211015600
Kráľiky		Rusko	BB	Banskobystrický kraj	48,73499	19,02654	16043	6015087211015700
Kráľovce-Krnišov			KA	Banskobystrický kraj	48,35004	18,97584	16073	6055185311088600
Kráľovce-Krnišov		Lično	KA	Banskobystrický kraj	48,34895	18,97068	16074	6055185311088700
Kremnica		Anna šachta	ZH	Banskobystrický kraj	48,72767	18,90992	16381	6125169701224500
Kremnica		aut.st.	ZH	Banskobystrický kraj	48,70384	18,91562	16382	6125169701224600
Kremnica		Elba	ZH	Banskobystrický kraj	48,69588	18,92401	16383	6125169701224700
Kremnica		Galandov majer	ZH	Banskobystrický kraj	48,68916	18,90715	16384	6125169701224800
Kremnica		Hutnícke nám.	ZH	Banskobystrický kraj	48,69916	18,91352	16389	6125169701225100
Kremnica		horáreň	ZH	Banskobystrický kraj	48,70616	18,93346	16386	6125169701225000
Kremnica		hor.nem.	ZH	Banskobystrický kraj	48,69535	18,92691	16385	6125169701224900

Kremnica		internát SUPŠ	ZH	Banskobystrický kraj	48,70548	18,92845	16390	6125169701225200
Kremnica		OSP	ZH	Banskobystrický kraj	48,70501	18,92206	16392	6125169701225400
Kremnica		obytné domy	ZH	Banskobystrický kraj	48,70075	18,92239	16391	6125169701225300
Kremnica		pož.zbroj.	ZH	Banskobystrický kraj	48,71027	18,91678	16393	6125169701225500
Kremnica		Rembíz	ZH	Banskobystrický kraj	48,70142	18,9213	16394	6125169701225600
Kremnica		Suchá hora rázc.	ZH	Banskobystrický kraj	48,73867	18,98809	16396	6125169701225700
Kremnica		sušiareň	ZH	Banskobystrický kraj	48,70676	18,93814	16397	6125169701225800
Kremnica		Šachta IV.	ZH	Banskobystrický kraj	48,69217	18,91452	16398	6125169701225900
Kremnica		Tri domy	ZH	Banskobystrický kraj	48,71821	18,91748	16399	6125169701226000
Kremnica		ul.SNP	ZH	Banskobystrický kraj	48,69863	18,91483	16400	6125169701226100
Kremnica		Včelín	ZH	Banskobystrický kraj	48,68668	18,91769	16401	6125169701226200
Kremnica		záhradky	ZH	Banskobystrický kraj	48,69265	18,90926	48927	6125169701226300
Kremnica		zotavovňa	ZH	Banskobystrický kraj	48,70855	18,94886	16402	6125169701226400
Kremnica		žel.st.	ZH	Banskobystrický kraj	48,69638	18,92363	16403	6125169701226500
Kremnické Bane		Asec	ZH	Banskobystrický kraj	48,73993	18,90282	16404	6125169881226600
Kremnické Bane		Jednota	ZH	Banskobystrický kraj	48,73251	18,91098	16405	6125169881226700
Kremnické Bane		pri moste	ZH	Banskobystrický kraj	48,73874	18,90554	63550	6125169881226800
Kriváň		Benzinol	DT	Banskobystrický kraj	48,52911	19,45572	16428	6045185491073600
Kriváň		Ďurícovci	DT	Banskobystrický kraj	48,53169	19,43241	16429	6045185491073700
Kriváň		Ňotovci	DT	Banskobystrický kraj	48,52493	19,4613	16430	6045185491073800
Kriváň		pošta	DT	Banskobystrický kraj	48,53	19,44459	16431	6045185491073900
Kriváň		Svrčkovci	DT	Banskobystrický kraj	48,53659	19,45475	16432	6045185491074000
Kriváň		ZŠ	DT	Banskobystrický kraj	48,53167	19,44815	16433	6045185491074100
Krná			PT	Banskobystrický kraj	48,50948	19,7403	16448	6075115011126700
Krupina		areál škôl	KA	Banskobystrický kraj	48,35056	19,06784	16690	6055185571088800
Krupina		aut.st.	KA	Banskobystrický kraj	48,35602	19,06687	16652	6055185571088900
Krupina		Červená Hora Filip	KA	Banskobystrický kraj	48,33922	19,02809	16653	6055185571089000
Krupina		Červená Hora Lendvay	KA	Banskobystrický kraj	48,33587	19,03559	16655	6055185571089100
Krupina		Červená Hora Rybár	KA	Banskobystrický kraj	48,3277	19,05187	16656	6055185571089300
Krupina		Červená Hora rázc.	KA	Banskobystrický kraj	48,3192	19,05299	16654	6055185571089200
Krupina		Červená Hora Výboh	KA	Banskobystrický kraj	48,3322	19,04652	16657	6055185571089400
Krupina		Gubáň	KA	Banskobystrický kraj	48,38681	18,99975	16658	6055185571089500
Krupina		Hanišberg	KA	Banskobystrický kraj	48,3954	19,08641	16661	6055185571089600
Krupina		Havran	KA	Banskobystrický kraj	48,35561	19,01641	16659	6055185571089700
Krupina		I.ZŠ	KA	Banskobystrický kraj	48,35164	19,06593	16663	6055185571089800
Krupina		Jašo	KA	Banskobystrický kraj	48,33238	19,06175	16665	6055185571089900
Krupina		Juh	KA	Banskobystrický kraj	48,33844	19,06466	16684	6055185571090000
Krupina		Kopanice Argay	KA	Banskobystrický kraj	48,36212	19,0842	16666	6055185571090100
Krupina		Kopanice Brezová	KA	Banskobystrický kraj	48,3997	19,11665	16667	6055185571090200
Krupina		Kopanice Ďurica	KA	Banskobystrický kraj	48,36437	19,08831	16668	6055185571090300
Krupina		Kopanice Farárka	KA	Banskobystrický kraj	48,36912	19,09713	16669	6055185571090400
Krupina		Kopanice Jombík	KA	Banskobystrický kraj	48,38563	19,11854	16670	6055185571090500
Krupina		Kopanice Kružliak	KA	Banskobystrický kraj	48,37326	19,10507	16671	6055185571090600
Krupina		Kopanice Repiský	KA	Banskobystrický kraj	48,37875	19,11488	16673	6055185571090700
Krupina		Kopanice škola	KA	Banskobystrický kraj	48,3757	19,10939	16674	6055185571090800
Krupina		Kuštrovka	KA	Banskobystrický kraj	48,3865	19,01701	16675	6055185571090900
Krupina		laz Bátory	KA	Banskobystrický kraj	48,37922	19,0671	16676	6055185571091000
Krupina		laz Belákov	KA	Banskobystrický kraj	48,38583	19,06304	16677	6055185571091100
Krupina		laz Líška Bebrava	KA	Banskobystrický kraj	48,34971	19,04779	16680	6055185571091200
Krupina		laz Líška Gažo	KA	Banskobystrický kraj	48,34973	19,0401	16681	6055185571091300
Krupina		laz Líška Pijavice	KA	Banskobystrický kraj	48,34887	19,03923	16682	6055185571091400
Krupina		laz Líška rázc.	KA	Banskobystrický kraj	48,35367	19,02183	16678	6055185571091500
Krupina		laz Líška škola	KA	Banskobystrický kraj	48,35049	19,03027	16679	6055185571091600
Krupina		Okrúhla hora	KA	Banskobystrický kraj	48,32519	19,06791	16687	6055185571091700
Krupina		Pod hlinou	KA	Banskobystrický kraj	48,37373	19,06608	16689	6055185571091800
Krupina		Prašivec	KA	Banskobystrický kraj	48,35892	19,07258	16691	6055185571091900
Krupina		Priemyselná	KA	Banskobystrický kraj	48,34098	19,06579	16697	6055185571092000
Krupina		rázc.Bzovík	KA	Banskobystrický kraj	48,32565	19,05882	3888	6055185571092200
Krupina		rázc.	KA	Banskobystrický kraj	48,36713	19,06436	16693	6055185571092100
Krupina		rázc.kameňolom	KA	Banskobystrický kraj	48,3834	19,03663	16695	6055185571092400
Krupina		rázc.k žel.st.	KA	Banskobystrický kraj	48,34656	19,06643	16694	6055185571092300
Krupina		SAD	KA	Banskobystrický kraj	48,36786	19,06452	16696	6055185571092500
Krupina		Sever	KA	Banskobystrický kraj	48,36295	19,06362	16685	6055185571092600
Krupina		Sliečna ulica	KA	Banskobystrický kraj	48,35894	19,07112	16698	6055185571092700
Krupina		Stará Hora konečná	KA	Banskobystrický kraj	48,3643	19,02738	16699	6055185571092800
Krupina		Stará Hora Selecký	KA	Banskobystrický kraj	48,3637	19,03753	16700	6055185571092900
Krupina		Široké lúky Ďurica	KA	Banskobystrický kraj	48,39966	19,06689	16703	6055185571093000
Krupina		Široké lúky konečná	KA	Banskobystrický kraj	48,40401	19,06784	16704	6055185571093100
Krupina		Šoltésovej ul.	KA	Banskobystrický kraj	48,35434	19,05867	16705	6055185571093200
Krupina		Šváb	KA	Banskobystrický kraj	48,38633	19,02509	16706	6055185571093300
Krupina		Tvoľ	KA	Banskobystrický kraj	48,37671	19,04653	16707	6055185571093400
Krupina		Vajsov	KA	Banskobystrický kraj	48,37219	19,05273	16709	6055185571093500
Krupina		záhrad.osada	KA	Banskobystrický kraj	48,37527	19,04834	16710	6055185571093600
Kunešov		ŠM	ZH	Banskobystrický kraj	48,73816	18,86887	17054	6125169961227000
Kunešov			ZH	Banskobystrický kraj	48,7312	18,87301	17053	6125169961226900
Kunešov		ZŠ	ZH	Banskobystrický kraj	48,73181	18,86916	17055	6125169961227100
Kynceľová		II.	BB	Banskobystrický kraj	48,75225	19,18732	53022	6015572771015900
Kynceľová		I.	BB	Banskobystrický kraj	48,74955	19,18502	53021	6015572771015800
Lackov			KA	Banskobystrický kraj	48,32141	19,18779	17400	6055185651093700
Lackov		Orgovská	KA	Banskobystrický kraj	48,33238	19,18922	17401	6055185651093800
Ladzany		Jednota	KA	Banskobystrický kraj	48,26569	18,90451	17422	6055185731093900
Látky	Čechánky	Borák	DT	Banskobystrický kraj	48,55983	19,58913	17520	6045115101074900
Látky	Čechánky		DT	Banskobystrický kraj	48,54861	19,59013	17519	6045115101074800
Látky			DT	Banskobystrický kraj	48,57831	19,63271	17518	6045115101074200
Látky		Chocholná	DT	Banskobystrický kraj	48,59111	19,64754	17521	6045115101074300
Látky		Kočanda	DT	Banskobystrický kraj	48,58182	19,64072	17522	6045115101074400
Látky		Línia rázc.	DT	Banskobystrický kraj	48,60074	19,69765	17523	6045115101074500
Látky	Polianky		DT	Banskobystrický kraj	48,60601	19,67734	17524	6045115101075000
Látky		Prašivá	DT	Banskobystrický kraj	48,60142	19,66031	17525	6045115101074600

Látky		rázc.	DT	Banskobystrický kraj	48,57691	19,62903	17526	6045115101074700
Lehôtka			LC	Banskobystrický kraj	48,34038	19,54447	17730	6065115281106900
Lehôtka		rázc.	LC	Banskobystrický kraj	48,338	19,54743	17731	6065115281107000
Lehôtka p.Brehmi		KZ	ZH	Banskobystrický kraj	48,55065	18,82042	17733	6125170111227300
Lehôtka p.Brehmi		mlyn	ZH	Banskobystrický kraj	48,53688	18,80279	17734	6125170111227400
Lehôtka p.Brehmi		OcÚ	ZH	Banskobystrický kraj	48,54271	18,80624	56501	6125170111227500
Lehôtka p.Brehmi			ZH	Banskobystrický kraj	48,54415	18,80567	17732	6125170111227200
Lentvora			LC	Banskobystrický kraj	48,37301	19,45059	17773	6065115361107100
Lesenice			VK	Banskobystrický kraj	48,10587	19,25031	17782	6105161551189100
Lešť	Kamenný Vrch		ZV	Banskobystrický kraj	48,30683	19,30313	21686	6115185811203300
Lešť		Lopatky mlyn	ZV	Banskobystrický kraj	48,40194	19,21436	17850	6115185811202900
Lešť		Oremov laz rázc.	ZV	Banskobystrický kraj	48,39176	19,23662	17851	6115185811203000
Lešť		Oremov laz Slávia	ZV	Banskobystrický kraj	48,39708	19,25593	43455	6115185811203100
Lešť		Šimákov laz	ZV	Banskobystrický kraj	48,37527	19,21654	17852	6115185811203200
Lešť	Vídv Vrch		ZV	Banskobystrický kraj	48,38782	19,23173	17853	6115185811203400
Leváre		kúpele	RA	Banskobystrický kraj	48,49991	20,25475	17949	6085155741134700
Leváre		nám.	RA	Banskobystrický kraj	48,51361	20,25696	17950	6085155741134800
Leváre		Pustatina	RA	Banskobystrický kraj	48,50796	20,25793	17951	6085155741134900
Levkuška			RA	Banskobystrický kraj	48,45719	20,26443	17994	6085151591135000
Levkuška		rázc.	RA	Banskobystrický kraj	48,45824	20,27509	17995	6085151591135100
Licince		Dolinka	RA	Banskobystrický kraj	48,51877	20,29851	18412	6085259011135200
Licince		Jednota	RA	Banskobystrický kraj	48,53913	20,29807	18413	6085259011135300
Licince		rázc.Hucín	RA	Banskobystrický kraj	48,54765	20,30315	18414	6085259011135400
Licince		Zeleninárstvo ŠM	RA	Banskobystrický kraj	48,54741	20,2933	18415	6085259011135500
Lieskovec		Jednota	ZV	Banskobystrický kraj	48,57913	19,19119	18451	6115581331203500
Lieskovec		panelák	ZV	Banskobystrický kraj	48,57649	19,1881	18452	6115581331203600
Lieskovec		požiarna zbrojnica	ZV	Banskobystrický kraj	48,57675	19,18083	51476	6115581331203700
Lieskovec		RD	ZV	Banskobystrický kraj	48,5843	19,20146	18455	6115581331203900
Lieskovec		rázc.lesy	ZV	Banskobystrický kraj	48,5712	19,19143	18453	6115581331203800
Lieskovec		rozvodňa	ZV	Banskobystrický kraj	48,56997	19,20787	18456	6115581331204000
Lieskovec		za mostom	ZV	Banskobystrický kraj	48,57254	19,19368	18454	6115581331204100
Lipovany		Baňa osada	LC	Banskobystrický kraj	48,20763	19,72019	18679	6065115441107300
Lipovany			LC	Banskobystrický kraj	48,22094	19,70879	18678	6065115441107200
Lišov		obec	KA	Banskobystrický kraj	48,22614	18,86386	18912	6055186031094000
Lišov		RD	KA	Banskobystrický kraj	48,22959	18,86747	18914	6055186031094200
Lišov		rázc.	KA	Banskobystrický kraj	48,20743	18,86094	18913	6055186031094100
Litava		Biela studňa	KA	Banskobystrický kraj	48,29244	19,16963	18930	6055186111094300
Litava		Ďurďovica	KA	Banskobystrický kraj	48,29537	19,15502	18931	6055186111094400
Litava		Jednota	KA	Banskobystrický kraj	48,29908	19,17882	18932	6055186111094500
Litava		lazy-Dolinka	KA	Banskobystrický kraj	48,27545	19,19592	18933	6055186111094600
Litava		lazy-Krnáč	KA	Banskobystrický kraj	48,27353	19,20274	18934	6055186111094700
Litava		lazy-Lašfok	KA	Banskobystrický kraj	48,28541	19,18677	18935	6055186111094800
Litava		mlyn	KA	Banskobystrický kraj	48,30608	19,17907	18936	6055186111094900
Litava		Pereš Králik	KA	Banskobystrický kraj	48,25953	19,22437	4261	6055186111095000
Litava		Priepek	KA	Banskobystrický kraj	48,2952	19,16223	18937	6055186111095100
Litava		RD	KA	Banskobystrický kraj	48,29554	19,18349	18938	6055186111095200
Litava		Roveň	KA	Banskobystrický kraj	48,28462	19,16556	18939	6055186111095300
Lom n.Rimavicou			BR	Banskobystrický kraj	48,64482	19,64669	19186	6035087301047500
Lom n.Rimavicou		chata Klára	BR	Banskobystrický kraj	48,64746	19,68676	19188	6035087301047600
Lom n.Rimavicou	Javorina	škola	BR	Banskobystrický kraj	48,64036	19,71781	19189	6035087301048000
Lom n.Rimavicou		obec	BR	Banskobystrický kraj	48,64152	19,64872	63925	6035087301047700
Lom n.Rimavicou	Pleškova	mlyn	BR	Banskobystrický kraj	48,64356	19,70736	19190	6035087301047800
Lom n.Rimavicou		rázc.	BR	Banskobystrický kraj	48,64467	19,64667	19191	6035087301047900
Lovča		Kutiny	ZH	Banskobystrický kraj	48,57994	18,8318	19397	6125170201227700
Lovča		Nová ul.	ZH	Banskobystrický kraj	48,57364	18,819	19398	6125170201227800
Lovča			ZH	Banskobystrický kraj	48,57208	18,81276	19396	6125170201227600
Lovčica-Trubín		Dubník	ZH	Banskobystrický kraj	48,64442	18,76767	19402	6125170381227900
Lovčica-Trubín		IBV	ZH	Banskobystrický kraj	48,61597	18,78845	19403	6125170381228000
Lovčica-Trubín	Lovčica	rázc.	ZH	Banskobystrický kraj	48,62063	18,79839	19400	6125170381228300
Lovčica-Trubín			ZH	Banskobystrický kraj	48,61871	18,79359	19399	6125170381228200
Lovčica-Trubín		rázc.	ZH	Banskobystrický kraj	48,62332	18,79475	19404	6125170381228100
Lovčica-Trubín	Trubín		ZH	Banskobystrický kraj	48,61611	18,78319	19401	6125170381228400
Lovinobaňa		elektro	LC	Banskobystrický kraj	48,43758	19,5912	19415	6065115521107400
Lovinobaňa		lekáreň	LC	Banskobystrický kraj	48,443	19,58274	19416	6065115521107500
Lovinobaňa		nadžazd	LC	Banskobystrický kraj	48,4369	19,58624	19417	6065115521107600
Lovinobaňa		rázc.	LC	Banskobystrický kraj	48,42906	19,58445	19418	6065115521107700
Lovinobaňa	Uderiná		LC	Banskobystrický kraj	48,42148	19,60895	19424	6065115521108000
Lovinobaňa		ZŠ	LC	Banskobystrický kraj	48,43528	19,59633	19422	6065115521107900
Lovinobaňa		zast.	LC	Banskobystrický kraj	48,44848	19,57798	19421	6065115521107800
Lubeník		hotel	RA	Banskobystrický kraj	48,65398	20,19535	19463	6085259281135600
Lubeník		OcÚ	RA	Banskobystrický kraj	48,65785	20,18916	19464	6085259281135700
Lubeník		rázc.Turčok	RA	Banskobystrický kraj	48,66262	20,18093	19465	6085259281135800
Lubeník		Slovmag	RA	Banskobystrický kraj	48,65911	20,17691	19467	6085259281136000
Lubeník		sídlisko	RA	Banskobystrický kraj	48,65468	20,19768	19466	6085259281135900
Lubeník		ZŠ	RA	Banskobystrický kraj	48,65645	20,19196	52264	6085259281136100
Lučatín		horný koniec	BB	Banskobystrický kraj	48,77924	19,33254	19535	6015087561016500
Lučatín		Jednota	BB	Banskobystrický kraj	48,78166	19,32402	19536	6015087561016600
Lučatín		mlyňok	BB	Banskobystrický kraj	48,77647	19,30358	19537	6015087561016700
Lučatín		rázc.	BB	Banskobystrický kraj	48,78193	19,33967	19538	6015087561016800
Lučatín		SSC	BB	Banskobystrický kraj	48,77913	19,33715	19539	6015087561016900
Lučatín		žel.zast.	BB	Banskobystrický kraj	48,78179	19,31383	19540	6015087561017000
Lučenec		AS	LC	Banskobystrický kraj	48,33451	19,66857	NEDOSTUPNÝ	6065112181108200
Lučenec		Fabianka	LC	Banskobystrický kraj	48,32296	19,69884	19563	6065112181108300
Lučenec		Fabianka kopec	LC	Banskobystrický kraj	48,32714	19,69541	19564	6065112181108400
Lučenec		Fabianka záhradky	LC	Banskobystrický kraj	48,31064	19,7092	47748	6065112181108500
Lučenec		Haličská cesta Gymnázium	LC	Banskobystrický kraj	48,33	19,65435	19544	6065112181108600
Lučenec		Haličská cesta Kúpele rázc.	LC	Banskobystrický kraj	48,3321	19,64485	19548	6065112181108700
Lučenec		Havaška	LC	Banskobystrický kraj	48,32929	19,70522	19545	6065112181108800
Lučenec		Hladký majer	LC	Banskobystrický kraj	48,31027	19,66753	19546	6065112181108900

Lučenec	Hor.Slatinka		LC	Banskobystrický kraj	48,3498	19,70479	19565	6065112181109000
Lučenec		Ľadovo	LC	Banskobystrický kraj	48,33758	19,61944	19549	6065112181109100
Lučenec		Malá Fabianka	LC	Banskobystrický kraj	48,3155	19,70476	19550	6065112181109200
Lučenec		Mikušovská cesta SAD	LC	Banskobystrický kraj	48,31676	19,67352	19558	6065112181109300
Lučenec		nem.	LC	Banskobystrický kraj	48,3298	19,66066	53641	6065112181109400
Lučenec	Opatová	OD VILLAGGIO	LC	Banskobystrický kraj	48,33866	19,67842	19553	6065112181109000
Lučenec		obchodné centrum Galéria	LC	Banskobystrický kraj	48,33138	19,66146	19556	6065112181109500
Lučenec		obchodné centrum Galéria I.	LC	Banskobystrický kraj	48,33034	19,66338	19557	6065112181109600
Lučenec	parný mlyn	rázc.	LC	Banskobystrický kraj	48,33352	19,63861	19554	6065112181109700
Lučenec		pri moste	LC	Banskobystrický kraj	48,32565	19,67081	19555	6065112181109800
Lučenec		Quercus	LC	Banskobystrický kraj	48,32765	19,68809	19543	6065112181109900
Lučenec		Slatinka KSP	LC	Banskobystrický kraj	48,34285	19,68379	19566	6065112181110000
Lučenec		Slatinka rázc.	LC	Banskobystrický kraj	48,34629	19,69657	46106	6065112181110100
Lučenec		Slatinka ústav	LC	Banskobystrický kraj	48,34652	19,68865	19567	6065112181110200
Lučenec		TESCO	LC	Banskobystrický kraj	48,33658	19,66109	19547	6065112181110300
Lučenec		Vajanského Benzinol	LC	Banskobystrický kraj	48,32219	19,66918	19542	6065112181110400
Lučenec		Vajanského rázc.Mikušovce	LC	Banskobystrický kraj	48,3175	19,66896	19551	6065112181110500
Lučenec		Vajanského Tržnica	LC	Banskobystrický kraj	48,32556	19,66824	19559	6065112181110600
Lučenec		ZĽS	LC	Banskobystrický kraj	48,32699	19,67964	19561	6065112181110700
Lučenec		Zvolenská cesta SOŠ	LC	Banskobystrický kraj	48,34424	19,65868	19552	6065112181110800
Lukavica		konečná	ZV	Banskobystrický kraj	48,65063	19,21349	19698	6115580871204200
Lukavica		majer	ZV	Banskobystrický kraj	48,64916	19,21201	19699	6115580871204300
Lukavica		obchod	ZV	Banskobystrický kraj	48,64195	19,20701	19700	6115580871204400
Lupoč			LC	Banskobystrický kraj	48,36014	19,54112	19764	6065115791111000
Lupoč		rázc.	LC	Banskobystrický kraj	48,36354	19,55333	19765	6065115791111100
Lutila		IBV	ZH	Banskobystrický kraj	48,61609	18,84689	428259	6125993361228700
Lutila		Jednota	ZH	Banskobystrický kraj	48,61214	18,84212	19768	6125993361228800
Lutila		Jeľšiny	ZH	Banskobystrický kraj	48,64373	18,83356	50798	6125993361228900
Lutila		kult.dom	ZH	Banskobystrický kraj	48,61635	18,84126	19769	6125993361229000
Lutila		rázc.	ZH	Banskobystrický kraj	48,6088	18,83231	19770	6125993361229100
Lutila		záhradky	ZH	Banskobystrický kraj	48,60817	18,83847	52245	6125993361229200
Lúčky		horný koniec	ZH	Banskobystrický kraj	48,6972	18,89456	19583	6125170461228500
Lúčky		hórka	ZH	Banskobystrický kraj	48,69276	18,90144	19584	6125170461228600
Ľubietová		dolný koniec	BB	Banskobystrický kraj	48,75025	19,35677	19469	6015087481016000
Ľubietová		Huta	BB	Banskobystrický kraj	48,7573	19,35164	19470	6015087481016100
Ľubietová		nám.	BB	Banskobystrický kraj	48,74619	19,36242	19471	6015087481016200
Ľubietová		Podlipa rázc.	BB	Banskobystrický kraj	48,73952	19,38328	19472	6015087481016300
Ľubietová		Zábava	BB	Banskobystrický kraj	48,74224	19,37707	19474	6015087481016400
Ľuboreč			LC	Banskobystrický kraj	48,30801	19,51743	19519	6065115611108100
Ľuboriečka		Gibalov	VK	Banskobystrický kraj	48,25584	19,5178	19521	6105161631189300
Ľuboriečka		Jakubec	VK	Banskobystrický kraj	48,24244	19,50812	46105	6105161631189400
Ľuboriečka		rázc.	VK	Banskobystrický kraj	48,23449	19,50765	19522	6105161631189500
Ľuboriečka			VK	Banskobystrický kraj	48,2631	19,52837	19520	6105161631189200
Magnezitovce	Kopráš		RA	Banskobystrický kraj	48,67554	20,24142	19944	6085259441136200
Magnezitovce	Mnišany	kostol	RA	Banskobystrický kraj	48,67066	20,22495	19945	6085259441136300
Magnezitovce	Mnišany	rázc.	RA	Banskobystrický kraj	48,66521	20,22825	19946	6085259441136400
Magnezitovce	Mnišany	ZŠ	RA	Banskobystrický kraj	48,66675	20,22578	19947	6085259441136500
Malachov		hostinec	BB	Banskobystrický kraj	48,7107	19,09448	53025	6015802441017100
Malachov		Jednota	BB	Banskobystrický kraj	48,7098	19,08974	53026	6015802441017200
Malachov		Kopanice	BB	Banskobystrický kraj	48,70858	19,07811	53027	6015802441017300
Malachov		Mazúch	BB	Banskobystrický kraj	48,70904	19,08302	53028	6015802441017400
Malachov		pred Určinou	BB	Banskobystrický kraj	48,71315	19,10325	53029	6015802441017500
Malachov		Strelec	BB	Banskobystrický kraj	48,70958	19,08669	53030	6015802441017600
Malá Čalomija		rázc.	VK	Banskobystrický kraj	48,08234	19,24811	20021	6105161711189700
Malá Čalomija			VK	Banskobystrický kraj	48,08445	19,23094	20020	6105161711189600
Malá Lehota		Debnárov štál	ZC	Banskobystrický kraj	48,50804	18,55221	20038	6135170621241100
Malá Lehota		Jednota	ZC	Banskobystrický kraj	48,49887	18,57551	20039	6135170621241200
Malá Lehota		Lehotský háj	ZC	Banskobystrický kraj	48,47417	18,56177	20040	6135170621241300
Malá Lehota		OcÚ	ZC	Banskobystrický kraj	48,50148	18,57101	20041	6135170621241400
Malá Lehota		Pod horou	ZC	Banskobystrický kraj	48,50992	18,55614	20042	6135170621241500
Malá Lehota		Rajnohov štál	ZC	Banskobystrický kraj	48,50034	18,54987	20043	6135170621241600
Malá Lehota		Rúbane	ZC	Banskobystrický kraj	48,48952	18,57295	20045	6135170621241800
Malá Lehota		rázc.	ZC	Banskobystrický kraj	48,48454	18,56494	20044	6135170621241700
Malá Lehota		Skál	ZC	Banskobystrický kraj	48,49242	18,57597	20046	6135170621241900
Malá Lehota		Šteflovci	ZC	Banskobystrický kraj	48,50904	18,57216	20047	6135170621242000
Malá Lehota		Tomov štál	ZC	Banskobystrický kraj	48,51548	18,56309	20048	6135170621242100
Malé Straciny		obec	VK	Banskobystrický kraj	48,20958	19,41435	20180	6105582061189800
Malé Straciny		rázc.k žel.st.	VK	Banskobystrický kraj	48,2016	19,40301	20181	6105582061189900
Malé Straciny		silu	VK	Banskobystrický kraj	48,2022	19,40543	20182	6105582061190000
Malé Zlievce		obec	VK	Banskobystrický kraj	48,18026	19,44789	20201	6105161981190100
Malé Zlievce		rázc.	VK	Banskobystrický kraj	48,18034	19,44224	20202	6105161981190200
Malý Krtíš		obchvat	VK	Banskobystrický kraj	48,19029	19,34784	48944	6105581921190400
Malý Krtíš		priem.zóna	VK	Banskobystrický kraj	48,18421	19,35352	39012	6105581921190500
Malý Krtíš			VK	Banskobystrický kraj	48,19165	19,35359	39016	6105581921190300
Mašková			LC	Banskobystrický kraj	48,33358	19,56362	20544	6065116091111200
Mašková		rázc.	LC	Banskobystrický kraj	48,3426	19,55733	20545	6065116091111300
Málinec	Hrozinovo		LC	Banskobystrický kraj	48,52772	19,67041	48930	6075115951126800
Málinec	Ipeľ		LC	Banskobystrický kraj	48,55582	19,6924	20265	6075115951127700
Málinec	Ipeľ.Potok		LC	Banskobystrický kraj	48,55582	19,6924	20259	6075115951126900
Málinec	Ipeľ.Potok	Starý Vřšok	LC	Banskobystrický kraj	48,55244	19,68299	20267	6075115951127000
Málinec	Ipeľ.Potok	Uhrinka	LC	Banskobystrický kraj	48,56193	19,70168	20268	6075115951127100
Málinec	Lavčíkovo		LC	Banskobystrický kraj	48,51292	19,66958	20260	6075115951127200
Málinec	Mysliny	rázc.	LC	Banskobystrický kraj	48,54793	19,67873	20261	6075115951127300
Málinec		nám.	LC	Banskobystrický kraj	48,49749	19,68071	20262	6075115951127400
Málinec			RD	Banskobystrický kraj	48,50173	19,67807	20263	6075115951127500
Málinec		tržnica	LC	Banskobystrický kraj	48,49265	19,68417	20264	6075115951127600
Medovarce		obec	KA	Banskobystrický kraj	48,23239	19,00032	20627	6055186461095400
Medovarce		rázc.	KA	Banskobystrický kraj	48,23574	18,99246	20628	6055186461095500
Medovarce		Vysoké pole	KA	Banskobystrický kraj	48,2503	19,00291	20630	6055186461095700

Medovarce		vinice	KA	Banskobystrický kraj	48,24719	18,99906	20629	6055186461095600
Medzibrod		OcÚ	BB	Banskobystrický kraj	48,79167	19,35168	20642	6015087641017700
Medzibrod		rázc.	BB	Banskobystrický kraj	48,79349	19,36719	20643	6015087641017800
Medzibrod		žel.zast.	BB	Banskobystrický kraj	48,79198	19,35717	54584	6015087641017900
Michalková		Veľká jama	ZV	Banskobystrický kraj	48,51397	19,13596	20951	6115186541204600
Michalková			ZV	Banskobystrický kraj	48,51057	19,15211	20948	6115186541204500
Michalová		Kubická	BR	Banskobystrický kraj	48,77263	19,75803	20952	6035087721048100
Michalová		Marko	BR	Banskobystrický kraj	48,76637	19,77016	20953	6035087721048200
Michalová		Šurvik	BR	Banskobystrický kraj	48,76016	19,78597	20954	6035087721048300
Michalová		zdrav.str.	BR	Banskobystrický kraj	48,76269	19,77921	20955	6035087721048400
Mikušovce			LC	Banskobystrický kraj	48,30307	19,68322	56677	6065803091111400
Mládovo			LC	Banskobystrický kraj	48,43748	19,70484	21509	6075116171127800
Močiar		Brevácie	BS	Banskobystrický kraj	48,53797	18,93291	21641	6025170711033000
Močiar			BS	Banskobystrický kraj	48,54075	18,94592	21640	6025170711032900
Modrý Kameň		nám.	VK	Banskobystrický kraj	48,24011	19,33396	21687	6105162101190600
Modrý Kameň		Riečky	VK	Banskobystrický kraj	48,28192	19,31482	21688	6105162101190700
Modrý Kameň		SAD	VK	Banskobystrický kraj	48,23213	19,33312	21689	6105162101190800
Mokrú Lúka		č.d.28	RA	Banskobystrický kraj	48,67273	20,14617	21782	6085803841136600
Mokrú Lúka		Jednota	RA	Banskobystrický kraj	48,6737	20,14906	21783	6085803841136700
Moštenica			BB	Banskobystrický kraj	48,80718	19,29221	22115	6015087991018000
Moštenica		rázc.	BB	Banskobystrický kraj	48,77737	19,30396	22117	6015087991018100
Moštenica		vápenka	BB	Banskobystrický kraj	48,79863	19,29082	22118	6015087991018200
Motyčky			BB	Banskobystrický kraj	48,8609	19,17116	22134	6015088021018300
Motyčky	Jergaly		BB	Banskobystrický kraj	48,86536	19,19155	22136	6015088021018400
Môlča			BB	Banskobystrický kraj	48,71045	19,22985	53031	6015087811018500
Môlča		bytovka	BB	Banskobystrický kraj	48,71454	19,22831	53033	6015087811018600
Môlča	Dolná Môlča		BB	Banskobystrický kraj	48,71948	19,22566	22145	6015087811018900
Môlča		I.	BB	Banskobystrický kraj	48,72118	19,22146	53032	6015087811018700
Môlča		lom	BB	Banskobystrický kraj	48,72599	19,21342	22146	6015087811018800
Mučín			LC	Banskobystrický kraj	48,24642	19,69908	22219	6065116251111500
Mučín		rázc.	LC	Banskobystrický kraj	48,24144	19,70791	22220	6065116251111600
Mučín		št.včelár	LC	Banskobystrický kraj	48,24053	19,725	22221	6065116251111700
Mučín		Telka osada	LC	Banskobystrický kraj	48,2331	19,71055	22222	6065116251111800
Muľa		Mlynská dolina	VK	Banskobystrický kraj	48,20282	19,52197	22241	6105162281191000
Muľa			VK	Banskobystrický kraj	48,19456	19,52643	22240	6105162281190900
Muránska Dlhá Lúka			RA	Banskobystrický kraj	48,71746	20,08102	22261	6085259951137300
Muránska Huta	Predná Hora	LÚ	RA	Banskobystrický kraj	48,77008	20,11018	22256	6085260021137500
Muránska Huta	Predná Hora	rázc.LÚ	RA	Banskobystrický kraj	48,77263	20,10373	22257	6085260021137600
Muránska Huta			RA	Banskobystrický kraj	48,77879	20,11036	22262	6085260021137400
Muránska Lehota			RA	Banskobystrický kraj	48,72774	20,04819	22264	6085260111137700
Muránska Lehota		rázc.	RA	Banskobystrický kraj	48,72945	20,02695	22265	6085260111137800
Muránska Zdychava		č. d. 94	RA	Banskobystrický kraj	48,73808	20,13954	22266	6085260291137900
Muránska Zdychava		Jednota	RA	Banskobystrický kraj	48,74384	20,14075	22267	6085260291138000
Muráň		č.d.200	RA	Banskobystrický kraj	48,74044	20,04092	22251	6085259871136800
Muráň		nám.	RA	Banskobystrický kraj	48,74028	20,04696	22253	6085259871136900
Muráň		píla	RA	Banskobystrický kraj	48,73706	20,05352	22255	6085259871137100
Muráň		rázc.žel.st.	RA	Banskobystrický kraj	48,74204	20,05067	22258	6085259871137200
Mýtňa		nám.	LC	Banskobystrický kraj	48,46701	19,55301	22395	6065116411119000
Mýtňa		Prírodná Rešt.	LC	Banskobystrický kraj	48,47374	19,53228	22396	6065116411112000
Mýto p.Ďumbierom		hostinec	BR	Banskobystrický kraj	48,8522	19,6322	22408	6035088111048500
Mýto p.Ďumbierom		Kováč	BR	Banskobystrický kraj	48,8493	19,62927	22409	6035088111048600
Mýto p.Ďumbierom		Kyslá	BR	Banskobystrický kraj	48,87897	19,65701	22410	6035088111048700
Mýto p.Ďumbierom		Pohanské kapln.	BR	Banskobystrický kraj	48,84945	19,64462	22413	6035088111049000
Mýto p.Ďumbierom		píla	BR	Banskobystrický kraj	48,85785	19,63482	22411	6035088111048800
Mýto p.Ďumbierom		píla-hor.koniec	BR	Banskobystrický kraj	48,861	19,6391	22412	6035088111048900
Mýto p.Ďumbierom		rázc.	BR	Banskobystrický kraj	48,86553	19,64483	22414	6035088111049100
Mýto p.Ďumbierom		Zapač	BR	Banskobystrický kraj	48,84637	19,62081	46170	6035088111049200
Nandraž		Jednota	RA	Banskobystrický kraj	48,60827	20,18795	22590	6085260371138100
Nandraž		osada	RA	Banskobystrický kraj	48,60629	20,17443	22591	6085260371138200
Nemce		III.	BB	Banskobystrický kraj	48,7582	19,18886	53037	6015572851019100
Nemce		I.	BB	Banskobystrický kraj	48,76059	19,18786	53034	6015572851019000
Nemce		OcÚ	BB	Banskobystrický kraj	48,76471	19,18442	53038	6015572851019200
Nemce		otoč.	BB	Banskobystrický kraj	48,76779	19,18175	53036	6015572851019300
Nemecká			BR	Banskobystrický kraj	48,81399	19,41071	22889	6035088291049300
Nemecká	Dubová	centrála	BR	Banskobystrický kraj	48,81625	19,4319	22893	6035088291049700
Nemecká	Dubová	hlavná brána	BR	Banskobystrický kraj	48,8114	19,44156	22895	6035088291049800
Nemecká	Dubová	pri moste	BR	Banskobystrický kraj	48,81302	19,44265	22896	6035088291049900
Nemecká	Dubová	Zdroj	BR	Banskobystrický kraj	48,81512	19,42672	22897	6035088291050000
Nemecká	Dubová	žel.st.	BR	Banskobystrický kraj	48,81348	19,43925	22898	6035088291050100
Nemecká		pomník	BR	Banskobystrický kraj	48,81049	19,40591	22890	6035088291049400
Nemecká		pri moste	BR	Banskobystrický kraj	48,8136	19,41499	22891	6035088291049500
Nemecká		žel.zast.	BR	Banskobystrický kraj	48,81086	19,41719	22892	6035088291049600
Nenince		Šufka osada	VK	Banskobystrický kraj	48,15946	19,24627	22945	6105162361191200
Nenince			VK	Banskobystrický kraj	48,147	19,25882	22943	6105162361191100
Nenince		zast.	VK	Banskobystrický kraj	48,14412	19,26716	22946	6105162361191300
Nevoľné		Lazy	ZH	Banskobystrický kraj	48,66314	18,94523	23155	6125170891229400
Nevoľné		RD	ZH	Banskobystrický kraj	48,67372	18,94305	23156	6125170891229500
Nevoľné			ZH	Banskobystrický kraj	48,671	18,94388	23153	6125170891229300
Nitra n. Ipfom			LC	Banskobystrický kraj	48,31877	19,77252	23292	6065116681112100
Nová Baňa		Banicke nám.	ZC	Banskobystrický kraj	48,42679	18,63824	23396	6135170971242200
Nová Baňa	Bukovina	Hájenka	ZC	Banskobystrický kraj	48,41696	18,57088	23450	6135170971246500
Nová Baňa	Bukovina	Jednota	ZC	Banskobystrický kraj	48,41645	18,57661	23451	6135170971246600
Nová Baňa	Bukovina	Valovci	ZC	Banskobystrický kraj	48,4179	18,58161	23452	6135170971246700
Nová Baňa		Červené zeme	ZC	Banskobystrický kraj	48,43696	18,56393	23399	6135170971242400
Nová Baňa		Čierny lúh	ZC	Banskobystrický kraj	48,43538	18,63897	23400	6135170971242500
Nová Baňa		Čierny lúh Vozár	ZC	Banskobystrický kraj	48,44088	18,63901	23401	6135170971242600
Nová Baňa		č.d.363	ZC	Banskobystrický kraj	48,46031	18,63896	23398	6135170971242300
Nová Baňa		Detský domov	ZC	Banskobystrický kraj	48,43282	18,63817	23402	6135170971242700
Nová Baňa		Dlhá lúka	ZC	Banskobystrický kraj	48,43958	18,63556	23403	6135170971242800

Nová Baňa		Dolné Lúky	ZC	Banskobystrický kraj	48,40924	18,63278	23404	6135170971242900
Nová Baňa		Drozdovo	ZC	Banskobystrický kraj	48,43011	18,56033	23405	6135170971243000
Nová Baňa		Dubník	ZC	Banskobystrický kraj	48,45864	18,61209	23406	6135170971243100
Nová Baňa		Havran	ZC	Banskobystrický kraj	48,44324	18,63447	23409	6135170971243200
Nová Baňa		Holíy vrch	ZC	Banskobystrický kraj	48,47998	18,64111	23410	6135170971243300
Nová Baňa		Hrabiny	ZC	Banskobystrický kraj	48,46688	18,63521	23411	6135170971243400
Nová Baňa		Hrádza	ZC	Banskobystrický kraj	48,43218	18,62745	23412	6135170971243500
Nová Baňa		Hrbatý most	ZC	Banskobystrický kraj	48,42767	18,60489	23413	6135170971243600
Nová Baňa		Hrnčiar	ZC	Banskobystrický kraj	48,43027	18,63593	23414	6135170971243700
Nová Baňa	Chotár		ZC	Banskobystrický kraj	48,44044	18,5671	23415	6135170971246800
Nová Baňa		Ilend	ZC	Banskobystrický kraj	48,46049	18,60684	23416	6135170971243800
Nová Baňa		Jednota	ZC	Banskobystrický kraj	48,44931	18,63172	23417	6135170971243900
Nová Baňa		Jožkov most	ZC	Banskobystrický kraj	48,45496	18,64125	23418	6135170971244000
Nová Baňa		Kajlovka lesovňa	ZC	Banskobystrický kraj	48,47961	18,63251	23420	6135170971244100
Nová Baňa		Kňazove lúky	ZC	Banskobystrický kraj	48,44638	18,64002	23421	6135170971244200
Nová Baňa		Kútovci	ZC	Banskobystrický kraj	48,44554	18,62232	23425	6135170971244300
Nová Baňa		Kveta	ZC	Banskobystrický kraj	48,41318	18,64446	23426	6135170971244400
Nová Baňa		Macov vršok	ZC	Banskobystrický kraj	48,4466	18,63324	23427	6135170971244500
Nová Baňa		Nám.Svätej Alžbety	ZC	Banskobystrický kraj	48,4213	18,64243	23429	6135170971244700
Nová Baňa		Nám.slobody	ZC	Banskobystrický kraj	48,42447	18,6393	23428	6135170971244600
Nová Baňa		Odevy	ZC	Banskobystrický kraj	48,42748	18,63731	23430	6135170971244800
Nová Baňa		Orava	ZC	Banskobystrický kraj	48,42588	18,62292	23431	6135170971244900
Nová Baňa		Palajovci	ZC	Banskobystrický kraj	48,44161	18,62598	23432	6135170971245000
Nová Baňa		Pilčík	ZC	Banskobystrický kraj	48,43004	18,6292	23433	6135170971245100
Nová Baňa		Pilenovci	ZC	Banskobystrický kraj	48,45514	18,62342	23434	6135170971245200
Nová Baňa		Pišovci	ZC	Banskobystrický kraj	48,42688	18,63431	23435	6135170971245300
Nová Baňa		Potraviny	ZC	Banskobystrický kraj	48,42809	18,63889	23436	6135170971245400
Nová Baňa		Potraviny Maruška	ZC	Banskobystrický kraj	48,41169	18,64221	23437	6135170971245500
Nová Baňa		Rigel	ZC	Banskobystrický kraj	48,45028	18,63955	23439	6135170971245600
Nová Baňa	Stará Huta	hájenka	ZC	Banskobystrický kraj	48,42805	18,59131	23456	6135170971246900
Nová Baňa	Stará Huta	Jednota	ZC	Banskobystrický kraj	48,42478	18,5763	23457	6135170971247000
Nová Baňa	Stará Huta	Šajtiská	ZC	Banskobystrický kraj	48,42731	18,56687	23458	6135170971247100
Nová Baňa		Suchý mlyn	ZC	Banskobystrický kraj	48,42417	18,63755	23440	6135170971245700
Nová Baňa	Štále	ZŠ	ZC	Banskobystrický kraj	48,45349	18,63059	23441	6135170971247200
Nová Baňa		Technické služby	ZC	Banskobystrický kraj	48,43487	18,63484	23442	6135170971245800
Nová Baňa		Tužinský	ZC	Banskobystrický kraj	48,43872	18,6251	23443	6135170971245900
Nová Baňa		u Medvedov	ZC	Banskobystrický kraj	48,45806	18,61654	23444	6135170971246000
Nová Baňa		ÚNZ	ZC	Banskobystrický kraj	48,41634	18,64165	23445	6135170971246100
Nová Baňa		ústav	ZC	Banskobystrický kraj	48,4705	18,63438	23446	6135170971246200
Nová Baňa		záhradky	ZC	Banskobystrický kraj	48,42632	18,61214	23447	6135170971246300
Nová Baňa		žel.st.	ZC	Banskobystrický kraj	48,41294	18,64679	23449	6135170971246400
Nová Ves		obchvat	VK	Banskobystrický kraj	48,16988	19,36084	23675	6105162441191500
Nová Ves			VK	Banskobystrický kraj	48,1686	19,363	23674	6105162441191400
Nové Hony		Dora	LC	Banskobystrický kraj	48,36023	19,79665	23775	6065116761112200
Nové Hony	Ružová Osada		LC	Banskobystrický kraj	48,37423	19,85068	23777	6065116761112400
Nové Hony		rázc.na Filakovo	LC	Banskobystrický kraj	48,36218	19,82941	23776	6065116761112300
Obeckov		Bukovec	VK	Banskobystrický kraj	48,17611	19,32694	24375	6105162521191700
Obeckov			VK	Banskobystrický kraj	48,1715	19,333	24374	6105162521191600
Očová		dolný koniec	ZV	Banskobystrický kraj	48,5973	19,2809	24454	6115186621204700
Očová		Holcov majer	ZV	Banskobystrický kraj	48,57292	19,32566	24455	6115186621204800
Očová		Holcov majer rázc.	ZV	Banskobystrický kraj	48,57875	19,32883	24456	6115186621204900
Očová		letisko	ZV	Banskobystrický kraj	48,59463	19,26921	24458	6115186621205000
Očová		Ocú	ZV	Banskobystrický kraj	48,59837	19,28715	24460	6115186621205100
Očová		Pivoluska	ZV	Banskobystrický kraj	48,5947	19,2856	24462	6115186621205300
Očová		píla	ZV	Banskobystrický kraj	48,61006	19,30576	24461	6115186621205200
Očová		pri ihrisku	ZV	Banskobystrický kraj	48,6061	19,29449	24463	6115186621205400
Očová		Remeselný dvor	ZV	Banskobystrický kraj	48,60246	19,29078	24457	6115186621205500
Očová		ul.Mieru	ZV	Banskobystrický kraj	48,59921	19,28676	24464	6115186621205600
Očová		vodáreň	ZV	Banskobystrický kraj	48,60852	19,29988	24465	6115186621205700
Olováry			VK	Banskobystrický kraj	48,15326	19,40936	24808	6105162611191800
Opatovská N.Ves			VK	Banskobystrický kraj	48,1144	19,27472	24935	6105162791191900
Opava-VK		Opavské Lazy RD	VK	Banskobystrický kraj	48,21189	19,1783	24984	6105162871192200
Opava-VK		Opavské Lazy rázc.	VK	Banskobystrický kraj	48,20933	19,15253	24983	6105162871192100
Opava-VK		Pahorok	VK	Banskobystrický kraj	48,20286	19,16573	24982	6105162871192300
Opava-VK			VK	Banskobystrický kraj	48,19427	19,17815	24981	6105162871192000
Oravce			BB	Banskobystrický kraj	48,6845	19,26362	25033	6015088371019400
Orovnica		Nezábudka	ZC	Banskobystrický kraj	48,38969	18,60564	25173	6135805461247400
Orovnica		nám.	ZC	Banskobystrický kraj	48,38836	18,59452	25172	6135805461247300
Orovnica		polesie	ZC	Banskobystrický kraj	48,37732	18,59867	25174	6135805461247500
Orovnica		žel.st.	ZC	Banskobystrický kraj	48,38325	18,60087	25176	6135805461247600
Osrblie			BR	Banskobystrický kraj	48,75867	19,52622	25364	6035088451050200
Osrblie		dolný koniec	BR	Banskobystrický kraj	48,76263	19,52759	25365	6035088451050300
Osrblie		ihrisko	BR	Banskobystrický kraj	48,76528	19,52918	64446	6035088451050400
Osrblie		Majer	BR	Banskobystrický kraj	48,78308	19,5508	25366	6035088451050500
Ostrá Lúka		dolný koniec	ZV	Banskobystrický kraj	48,54994	19,05254	62769	6115186711205900
Ostrá Lúka		Ostrolucká	ZV	Banskobystrický kraj	48,56267	19,04552	52877	6115186711206000
Ostrá Lúka			ZV	Banskobystrický kraj	48,54578	19,05259	25373	6115186711205800
Ostrý Grúň		Dolné dvory	ZC	Banskobystrický kraj	48,55423	18,66566	25578	6135171191247700
Ostrý Grúň		Matajzove dvory	ZC	Banskobystrický kraj	48,56651	18,65862	25579	6135171191247800
Ostrý Grúň		MŠ	ZC	Banskobystrický kraj	48,55947	18,66534	25580	6135171191247900
Ostrý Grúň		Ocú	ZC	Banskobystrický kraj	48,56194	18,66351	25582	6135171191248000
Ostrý Grúň		Segetov štál	ZC	Banskobystrický kraj	48,57135	18,65184	25581	6135171191248100
Otročok			RA	Banskobystrický kraj	48,4488	20,2768	25684	6085152561138300
Ozdín	Bystrička		LC	Banskobystrický kraj	48,46924	19,70121	25735	6075116841128100
Ozdín			LC	Banskobystrický kraj	48,47008	19,68458	25734	6075116841127900
Ozdín		rázc.	LC	Banskobystrický kraj	48,47523	19,69601	25737	6075116841128000
Panické Dravce		I.	LC	Banskobystrický kraj	48,28193	19,65079	46247	6065116921112600
Panické Dravce			LC	Banskobystrický kraj	48,28431	19,65277	25859	6065116921112500
Panické Dravce		osada	LC	Banskobystrický kraj	48,27886	19,64413	25860	6065116921112700

Pinciná		stred	LC	Banskobystrický kraj	48,35947	19,7608	26581	6065117141113300
Pinciná		Šťavica	LC	Banskobystrický kraj	48,3607	19,7717	26582	6065117141113400
Piteľová		Danko	ZH	Banskobystrický kraj	48,60496	18,92443	26705	6125171351229600
Piteľová		Fridrich	ZH	Banskobystrický kraj	48,59243	18,92766	26706	6125171351229700
Piteľová		horný koniec	ZH	Banskobystrický kraj	48,60855	18,92193	26707	6125171351229800
Piteľová		Jednota	ZH	Banskobystrický kraj	48,59861	18,93174	26708	6125171351229900
Piteľová		Kľač.dolina mlyn	ZH	Banskobystrický kraj	48,60647	18,94632	58292	6125171351230000
Piteľová		Kľač.dolina osada Žbirka	ZH	Banskobystrický kraj	48,61261	18,95089	26709	6125171351230100
Piteľová		RD	ZH	Banskobystrický kraj	48,59575	18,93443	26711	6125171351230300
Piteľová		rázc.	ZH	Banskobystrický kraj	48,59164	18,92383	26710	6125171351230200
Piteľová		ZŠ	ZH	Banskobystrický kraj	48,60137	18,92697	26712	6125171351230400
Píla		Mužikovci	LC	Banskobystrický kraj	48,48034	19,52176	26565	6065117061112900
Píla		mlyn	LC	Banskobystrický kraj	48,49437	19,51011	26564	6065117061112800
Píla		OcÚ	LC	Banskobystrický kraj	48,48267	19,50729	26566	6065117061113000
Píla		pri Kováčovi	ZC	Banskobystrický kraj	48,51607	18,60276	26574	6135171271248300
Píla		rázc.	LC	Banskobystrický kraj	48,48242	19,51618	26567	6065117061113100
Píla		Sarvaš	LC	Banskobystrický kraj	48,49977	19,50414	26568	6065117061113200
Píla		u Šarhanov	ZC	Banskobystrický kraj	48,50417	18,62042	26575	6135171271248400
Píla			ZC	Banskobystrický kraj	48,52115	18,5927	26573	6135171271248200
Píla		ZŠ	ZC	Banskobystrický kraj	48,52349	18,58866	49553	6135171271248500
Pleš			LC	Banskobystrický kraj	48,2312	19,74754	26857	6065117221113500
Pleš		osada	LC	Banskobystrický kraj	48,23731	19,74107	26858	6065117221113600
Pliešovce		aut.st.	ZV	Banskobystrický kraj	48,42272	19,15632	26885	6115186891206100
Pliešovce		Benzinol	ZV	Banskobystrický kraj	48,42653	19,14772	26886	6115186891206200
Pliešovce		Drieňa	ZV	Banskobystrický kraj	48,41606	19,19938	26887	6115186891206300
Pliešovce		Javorie škola	ZV	Banskobystrický kraj	48,42628	19,22998	26888	6115186891206400
Pliešovce		Laz Hôdlik	ZV	Banskobystrický kraj	48,39123	19,17239	31426	6115186891206500
Pliešovce	Lonec	Malý Lonec	ZV	Banskobystrický kraj	48,41061	19,19118	26892	6115186891207600
Pliešovce	Lonec	Veľký Lonec	ZV	Banskobystrický kraj	48,42029	19,20872	26898	6115186891207700
Pliešovce	Lonec		ZV	Banskobystrický kraj	48,40374	19,19311	26889	6115186891207500
Pliešovce		Malá Zábava	ZV	Banskobystrický kraj	48,40709	19,16739	26891	6115186891206600
Pliešovce		Medzibučiny	ZV	Banskobystrický kraj	48,42218	19,22429	26893	6115186891206700
Pliešovce	Podjavorie		ZV	Banskobystrický kraj	48,41852	19,1907	26894	6115186891207800
Pliešovce		Uhliská	ZV	Banskobystrický kraj	48,43101	19,20086	26895	6115186891206800
Pliešovce		Veľká Zábava	ZV	Banskobystrický kraj	48,40574	19,17626	26896	6115186891206900
Pliešovce		Veľká Zábava VÚ	ZV	Banskobystrický kraj	48,40963	19,18339	26897	6115186891207000
Pliešovce		Víchorec	ZV	Banskobystrický kraj	48,42206	19,21618	26899	6115186891207100
Pliešovce		VLM farma	ZV	Banskobystrický kraj	48,41541	19,1608	26900	6115186891207200
Pliešovce	Zaježová	Bosákovci	ZV	Banskobystrický kraj	48,45283	19,21077	41337	6115186891208000
Pliešovce	Zaježová	Dolinky	ZV	Banskobystrický kraj	48,47254	19,22687	41338	6115186891208100
Pliešovce	Zaježová	farma	ZV	Banskobystrický kraj	48,45602	19,20986	41339	6115186891208200
Pliešovce	Zaježová	mlyn	ZV	Banskobystrický kraj	48,44648	19,20655	41340	6115186891208300
Pliešovce	Zaježová	Pavlík	ZV	Banskobystrický kraj	48,46804	19,22188	41341	6115186891208400
Pliešovce	Zaježová	Podlysec	ZV	Banskobystrický kraj	48,47945	19,23571	41342	6115186891208500
Pliešovce	Zaježová	rázc.	ZV	Banskobystrický kraj	48,45915	19,21435	41343	6115186891208600
Pliešovce	Zaježová		ZV	Banskobystrický kraj	48,45863	19,221	41336	6115186891207900
Pliešovce		ZŠ	ZV	Banskobystrický kraj	48,42569	19,15107	26901	6115186891207300
Pliešovce		Žliebok	ZV	Banskobystrický kraj	48,42577	19,19607	26902	6115186891207400
Ploské		Hámore	RA	Banskobystrický kraj	48,61613	20,07935	26906	6085153021138500
Ploské			RA	Banskobystrický kraj	48,60452	20,08649	26905	6085153021138400
Počúvadlo		chaty	BS	Banskobystrický kraj	48,39814	18,85379	27056	6025171601033100
Počúvadlo		jazero	BS	Banskobystrický kraj	48,40331	18,85596	27057	6025171601033200
Počúvadlo		Križna	BS	Banskobystrický kraj	48,41745	18,85958	27058	6025171601033300
Počúvadlo		obec	BS	Banskobystrický kraj	48,36608	18,83486	27059	6025171601033400
Počúvadlo		tábor	BS	Banskobystrický kraj	48,41108	18,85763	27060	6025171601033500
Podbrezová		aut.st.	BR	Banskobystrický kraj	48,81162	19,52499	27100	6035088531050600
Podbrezová		horná brána	BR	Banskobystrický kraj	48,80988	19,53958	27101	6035088531050700
Podbrezová		Chalúpkova štvrť	BR	Banskobystrický kraj	48,8168	19,54551	27102	6035088531050800
Podbrezová		Chalúpkova štvrť hať	BR	Banskobystrický kraj	48,82212	19,54574	27103	6035088531050900
Podbrezová	Chvatimech	rázc.	BR	Banskobystrický kraj	48,80358	19,55687	27104	6035088531051200
Podbrezová	Chvatimech	žel.st.	BR	Banskobystrický kraj	48,80469	19,56077	27105	6035088531051300
Podbrezová	Lopej		BR	Banskobystrický kraj	48,81712	19,49754	27106	6035088531051400
Podbrezová	Lopej	Jednota	BR	Banskobystrický kraj	48,81784	19,49649	27110	6035088531051500
Podbrezová	Lopej	Turčan	BR	Banskobystrický kraj	48,81627	19,50513	27112	6035088531051600
Podbrezová		nem.	BR	Banskobystrický kraj	48,80704	19,54644	27107	6035088531051000
Podbrezová	Štiavnička	sídl.	BR	Banskobystrický kraj	48,80498	19,55327	27109	6035088531051700
Podbrezová	Vajsková	tehelňa	BR	Banskobystrický kraj	48,82435	19,49567	27114	6035088531051800
Podbrezová	Vajsková	ZSNP	BR	Banskobystrický kraj	48,82663	19,49862	27115	6035088531051900
Podbrezová		ŽP a.s.	BR	Banskobystrický kraj	48,8109	19,52982	50830	6035088531051100
Podhorie			BS	Banskobystrický kraj	48,49834	18,91966	27168	6025171431033600
Podkonice			BB	Banskobystrický kraj	48,80065	19,25599	27210	6015088611019500
Podkonice		dolná zast.	BB	Banskobystrický kraj	48,79842	19,25609	27211	6015088611019600
Podkonice		kaplnka	BB	Banskobystrický kraj	48,79557	19,25857	27212	6015088611019700
Podkriváň	Dolná Bzová		DT	Banskobystrický kraj	48,51878	19,50067	27227	6045117311075900
Podkriváň	Dolná Bzová	rázc.	DT	Banskobystrický kraj	48,50595	19,49761	27228	6045117311076000
Podkriváň	Ivanišovo		DT	Banskobystrický kraj	48,53478	19,48692	27219	6045117311076100
Podkriváň		I.zast.	DT	Banskobystrický kraj	48,51316	19,47466	27218	6045117311075100
Podkriváň		kopec	DT	Banskobystrický kraj	48,51728	19,46789	27220	6045117311075200
Podkriváň		kult.dom	DT	Banskobystrický kraj	48,51532	19,45814	27221	6045117311075300
Podkriváň		MŠ	DT	Banskobystrický kraj	48,51192	19,45485	27222	6045117311075400
Podkriváň		nadžazd	DT	Banskobystrický kraj	48,51683	19,46556	27223	6045117311075500
Podkriváň		OcÚ	DT	Banskobystrický kraj	48,51483	19,45905	27224	6045117311075600
Podkriváň		ZŠ	DT	Banskobystrický kraj	48,5116	19,45434	27225	6045117311075700
Podkriváň		žel.st.	DT	Banskobystrický kraj	48,51597	19,46597	27226	6045117311075800
Podrečany		baňa	LC	Banskobystrický kraj	48,40123	19,59558	27304	6065117491113700
Podrečany		kostol	LC	Banskobystrický kraj	48,4041	19,60312	27305	6065117491113800
Podrečany		žel.st.	LC	Banskobystrický kraj	48,40565	19,59919	27306	6065117491113900
Podzámčok		Bahýf	ZV	Banskobystrický kraj	48,49984	19,09982	27322	6115186971208800
Podzámčok		OcÚ	ZV	Banskobystrický kraj	48,50156	19,10902	27323	6115186971208900

Podzámčok		vodáreň	ZV	Banskobystrický kraj	48,50609	19,09826	27324	6115186971209000
Podzámčok			ZV	Banskobystrický kraj	48,49907	19,09697	27321	6115186971208700
Pohorelá		Jednota	BR	Banskobystrický kraj	48,85517	20,01317	27341	6035089341052000
Pohorelá		Latinák	BR	Banskobystrický kraj	48,86291	20,01657	27342	6035089341052100
Pohorelá		OcÚ	BR	Banskobystrický kraj	48,86562	20,01853	27343	6035089341052200
Pohorelá	Pohorelská Maša	Jednota	BR	Banskobystrický kraj	48,846	20,03387	27345	6035089341052400
Pohorelá	Pohorelská Maša	Krivý potok	BR	Banskobystrický kraj	48,84241	20,0416	27346	6035089341052500
Pohorelá		žel.st.	BR	Banskobystrický kraj	48,85168	20,01448	27344	6035089341052300
Pohronská Polhora		hor.koniec	BR	Banskobystrický kraj	48,75022	19,80684	27381	6035088881052600
Pohronská Polhora		Jánošíkovo	BR	Banskobystrický kraj	48,74822	19,81958	27382	6035088881052700
Pohronská Polhora		OcÚ	BR	Banskobystrický kraj	48,75551	19,79894	27384	6035088881052800
Pohronská Polhora		otoč.	BR	Banskobystrický kraj	48,74871	19,8117	27383	6035088881052900
Pohronská Polhora		pošta	BR	Banskobystrický kraj	48,75347	19,80196	27386	6035088881053000
Pohronská Polhora		Zbojská salaš	BR	Banskobystrický kraj	48,74358	19,85086	27387	6035088881053100
Pohronská Polhora		ZŠ	BR	Banskobystrický kraj	48,7575	19,79186	27388	6035088881053200
Pohronský Bukovec		doI.koniec	BB	Banskobystrický kraj	48,83255	19,37699	27389	6015088961019800
Pohronský Bukovec		OcÚ	BB	Banskobystrický kraj	48,83857	19,37945	27391	6015088961020000
Pohronský Bukovec		horáreň	BB	Banskobystrický kraj	48,80447	19,39331	27390	6015088961019900
Polichno		obec	LC	Banskobystrický kraj	48,40496	19,49741	27490	6065117571114000
Polina			RA	Banskobystrický kraj	48,49593	20,21492	27491	6085153111138600
Polomka	Hámor		BR	Banskobystrický kraj	48,85048	19,88992	27527	6035089001053800
Polomka		konečná	BR	Banskobystrický kraj	48,86275	19,85414	27529	6035089001053300
Polomka		Maruškin	BR	Banskobystrický kraj	48,85771	19,85314	27530	6035089001053400
Polomka		obec	BR	Banskobystrický kraj	48,85223	19,85382	27528	6035089001053500
Polomka		Šmrečina DK	BR	Banskobystrický kraj	48,85225	19,86302	27533	6035089001053600
Polomka		Šucháň	BR	Banskobystrický kraj	48,85477	19,85321	27534	6035089001053700
Poltár		nám.	PT	Banskobystrický kraj	48,43189	19,79295	27537	6075117651128200
Poltár		Ondrejovič	PT	Banskobystrický kraj	48,4374	19,79268	27538	6075117651128300
Poltár		RD	PT	Banskobystrický kraj	48,42361	19,80299	27539	6075117651128400
Poltár		SAD	PT	Banskobystrický kraj	48,42256	19,80843	27540	6075117651128500
Poltár	Slaná Lehota		PT	Banskobystrický kraj	48,45662	19,80206	27545	6075117651129000
Poltár	Slaná Lehota	rázc.	PT	Banskobystrický kraj	48,45455	19,79408	27546	6075117651129100
Poltár		skláreň	PT	Banskobystrický kraj	48,42618	19,79049	27541	6075117651128600
Poltár		UNZ	PT	Banskobystrický kraj	48,42973	19,78879	27542	6075117651128700
Poltár	Zelené	Jednota	PT	Banskobystrický kraj	48,43078	19,77728	27547	6075117651129200
Poltár	Zelené	žel.st.	PT	Banskobystrický kraj	48,42973	19,77055	27549	6075117651129300
Poltár		ZŠ	PT	Banskobystrický kraj	48,43107	19,79471	27543	6075117651128800
Poltár		žel.st.	PT	Banskobystrický kraj	48,42876	19,79473	27544	6075117651128900
Poniky			BB	Banskobystrický kraj	48,71243	19,28073	27574	6015089181020100
Poniky		Hlinka	BB	Banskobystrický kraj	48,7154	19,29553	27575	6015089181020200
Poniky		Jednota	BB	Banskobystrický kraj	48,70844	19,28705	27576	6015089181020300
Poniky		Pelc	BB	Banskobystrický kraj	48,71153	19,29194	27578	6015089181020400
Poniky	Ponická Huta		BB	Banskobystrický kraj	48,691	19,30256	27581	6015089181020800
Poniky	Ponická Huta	pri moste	BB	Banskobystrický kraj	48,69081	19,29947	52281	6015089181020900
Poniky	Ponická Huta	rázc.	BB	Banskobystrický kraj	48,69193	19,2919	27582	6015089181021000
Poniky	Ponická Lehôtka		BB	Banskobystrický kraj	48,72135	19,29872	27583	6015089181021100
Poniky		pri moste	BB	Banskobystrický kraj	48,70456	19,28908	27579	6015089181020500
Poniky		RD	BB	Banskobystrický kraj	48,71411	19,27565	27580	6015089181020600
Poniky		škola	BB	Banskobystrický kraj	48,71156	19,28285	52280	6015089181020700
Povrazník			BB	Banskobystrický kraj	48,71621	19,36458	27795	6015089261021200
Pôtor		rázc.	VK	Banskobystrický kraj	48,22834	19,41553	27835	6105162951192500
Pôtor		Slatinka	VK	Banskobystrický kraj	48,23592	19,40974	27837	6105162951192600
Pôtor			VK	Banskobystrický kraj	48,23237	19,41896	27834	6105162951192400
Pôtor		zdrav.str.	VK	Banskobystrický kraj	48,23541	19,42024	27839	6105162951192700
Pôtor	Žihľava		VK	Banskobystrický kraj	48,22303	19,42765	27840	6105162951192800
Praha-LC			LC	Banskobystrický kraj	48,36291	19,50807	28039	6065117731114100
Pravica			VK	Banskobystrický kraj	48,31706	19,45706	28126	6105163091192900
Predajná		horáreň Kramlište	BR	Banskobystrický kraj	48,82574	19,46348	28161	6035089341053900
Predajná		Kolónia	BR	Banskobystrický kraj	48,81258	19,45102	28162	6035089341054000
Predajná		OcÚ	BR	Banskobystrický kraj	48,81438	19,46215	28164	6035089341054100
Predajná		pri moste	BR	Banskobystrický kraj	48,80949	19,46207	28165	6035089341054200
Prenčov		Jednota	BS	Banskobystrický kraj	48,35844	18,92399	28170	6025171781033700
Prenčov		RD	BS	Banskobystrický kraj	48,35345	18,92703	28171	6025171781033800
Prenčov		Stráne	BS	Banskobystrický kraj	48,34338	18,93657	28172	6025171781033900
Prenčov		ZŠ	BS	Banskobystrický kraj	48,36311	18,92311	28173	6025171781034000
Prestavky	Horná Trnávka	Trnav.mlyn	ZH	Banskobystrický kraj	48,58009	18,73286	9522	6125171861231000
Prestavky	Horná Trnávka		ZH	Banskobystrický kraj	48,58091	18,75576	28179	6125171861230900
Prestavky		Majer	ZH	Banskobystrický kraj	48,57755	18,74844	28180	6125171861230600
Prestavky		nám.	ZH	Banskobystrický kraj	48,58925	18,7579	28181	6125171861230700
Prestavky		Podhora	ZH	Banskobystrický kraj	48,59188	18,74966	28182	6125171861230800
Prestavky			ZH	Banskobystrický kraj	48,58682	18,75699	28178	6125171861230500
Priechod		hájenka	BB	Banskobystrický kraj	48,79816	19,22612	48935	6015089421021300
Priechod		OcÚ	BB	Banskobystrický kraj	48,78411	19,23644	28220	6015089421021400
Priechod		Pod Novou ulicou	BB	Banskobystrický kraj	48,7817	19,23478	53704	6015089421021500
Priechod		RD	BB	Banskobystrický kraj	48,77667	19,22608	28222	6015089421021700
Priechod		rázc.	BB	Banskobystrický kraj	48,77937	19,2317	28221	6015089421021600
Prihradzany		OcÚ	RA	Banskobystrický kraj	48,58349	20,23939	28279	6085261001138700
Príbelce			VK	Banskobystrický kraj	48,19591	19,25661	28192	6105163171193000
Prochot		garáž	ZH	Banskobystrický kraj	48,61256	18,70703	28291	6125171941231100
Prochot		horný koniec	ZH	Banskobystrický kraj	48,61747	18,70388	28292	6125171941231200
Prochot		Kopanice	ZH	Banskobystrický kraj	48,59378	18,71427	28293	6125171941231300
Prochot		Kováč	ZH	Banskobystrický kraj	48,60582	18,70918	28294	6125171941231400
Prochot		RD	ZH	Banskobystrický kraj	48,60085	18,71152	28295	6125171941231500
Prša		Jednota	LC	Banskobystrický kraj	48,30034	19,79117	28464	6065117811114200
Prša		žel.st.	LC	Banskobystrický kraj	48,29685	19,79022	28465	6065117811114300
Radzovce	Cerovo	rázc.	LC	Banskobystrický kraj	48,21054	19,84671	29378	6065117901114400
Radzovce		I. zast.	LC	Banskobystrický kraj	48,2251	19,82955	29379	6065117901114500
Radzovce		kult. dom	LC	Banskobystrický kraj	48,22006	19,82818	29380	6065117901114600
Radzovce		Monosa	LC	Banskobystrický kraj	48,20534	19,86407	29381	6065117901114700

Radzovce		Obručná	LC	Banskobystrický kraj	48,19384	19,87588	29382	6065117901115000
Radzovce		Siloš	LC	Banskobystrický kraj	48,21665	19,83314	29383	6065117901114800
Radzovce		ZŠ	LC	Banskobystrický kraj	48,21822	19,82424	29384	6065117901114900
Rapovce		Demečer	LC	Banskobystrický kraj	48,2586	19,68912	29558	6065118031115200
Rapovce		kompres.st. II.	LC	Banskobystrický kraj	48,29674	19,66871	29559	6065118031115300
Rapovce			LC	Banskobystrický kraj	48,27147	19,68381	29557	6065118031115100
Rapovce		ráz.	LC	Banskobystrický kraj	48,30048	19,66569	29561	6065118031115400
Rapovce		Termálne kúpalisko	LC	Banskobystrický kraj	48,27766	19,68032	29560	6065118031115500
Rašice		Pustatina	RA	Banskobystrický kraj	48,46492	20,24419	29592	6085153611139300
Rašice			RA	Banskobystrický kraj	48,4719	20,23863	29591	6085153611139200
Ratka		Bahleda	LC	Banskobystrický kraj	48,24031	19,78958	29673	6065118111115600
Ratka	Horná Baba		LC	Banskobystrický kraj	48,26685	19,766	29674	6065118111115700
Ratka		lom	LC	Banskobystrický kraj	48,25759	19,79356	29675	6065118111115800
Ratka	Malá Ratka	ráz.	LC	Banskobystrický kraj	48,25141	19,78707	29676	6065118111115900
Ratka		OcÚ	LC	Banskobystrický kraj	48,2457	19,78494	29679	6065118111116000
Ratka	osada		LC	Banskobystrický kraj	48,22607	19,77984	29677	6065118111116100
Ratka	osada I.		LC	Banskobystrický kraj	48,23234	19,79037	29678	6065118111116200
Ratková		č.d.201	RA	Banskobystrický kraj	48,59268	20,09735	29681	6085153701139400
Ratková		pošta	RA	Banskobystrický kraj	48,59238	20,09562	29682	6085153701139500
Ratkovské Bystré	Fillier		RA	Banskobystrický kraj	48,65049	20,05693	29693	6085154001139800
Ratkovské Bystré		garáž	RA	Banskobystrický kraj	48,64339	20,06186	29694	6085154001139700
Ratkovské Bystré			RA	Banskobystrický kraj	48,64593	20,05914	29692	6085154001139600
Rákoš		Jedota	RA	Banskobystrický kraj	48,60115	20,14845	29456	6085261181138800
Rákoš		križ.	RA	Banskobystrický kraj	48,59735	20,14915	29457	6085261181138900
Rákoš		PD	RA	Banskobystrický kraj	48,59877	20,14405	29459	6085261181139000
Rákoš	Rákošská Baňa	ráz.	RA	Banskobystrický kraj	48,60233	20,12985	29460	6085261181139100
Ráztoka			BR	Banskobystrický kraj	48,82014	19,40137	29716	6035089511054300
Repíšte		OcÚ	ZH	Banskobystrický kraj	48,51589	18,8456	29741	6125172161231600
Repíšte		Pionier	ZH	Banskobystrický kraj	48,51206	18,86255	29742	6125172161231700
Revúca		AS	RA	Banskobystrický kraj	48,68263	20,11473	29750	6085261421140000
Revúca		A.Hlinku	RA	Banskobystrický kraj	48,68666	20,12006	29749	6085261421139900
Revúca	Dobšinského ul.		RA	Banskobystrický kraj	48,69251	20,11319	29752	6085261421140100
Revúca		Francisciho 707	RA	Banskobystrický kraj	48,68451	20,10998	29753	6085261421140200
Revúca	Komenského	ul.ZŠ	RA	Banskobystrický kraj	48,68429	20,12303	29754	6085261421140300
Revúca		Kúpeľná ul.ráz.	RA	Banskobystrický kraj	48,68918	20,09963	29757	6085261421140600
Revúca		Kúpeľná ul.452	RA	Banskobystrický kraj	48,68617	20,10381	29755	6085261421140400
Revúca		Kúpeľná ul. Maša	RA	Banskobystrický kraj	48,68393	20,10658	29756	6085261421140500
Revúca		Lesostav	RA	Banskobystrický kraj	48,67911	20,11191	29758	6085261421140700
Revúca		L TZ	RA	Banskobystrický kraj	48,67476	20,13047	29759	6085261421140800
Revúca		NÚP	RA	Banskobystrický kraj	48,68085	20,1235	48937	6085261421141100
Revúca		nák.str.Podháj	RA	Banskobystrický kraj	48,68721	20,11375	29761	6085261421140900
Revúca		nem.	RA	Banskobystrický kraj	48,69257	20,12119	29762	6085261421141000
Revúca		PD	RA	Banskobystrický kraj	48,69238	20,1051	29763	6085261421141200
Revúca		Podskalka	RA	Banskobystrický kraj	48,68609	20,1171	29764	6085261421141300
Revúca		PS	RA	Banskobystrický kraj	48,68271	20,11191	29765	6085261421141400
Revúca	Revúčka	Jednota	RA	Banskobystrický kraj	48,70634	20,13062	29768	6085261421142700
Revúca	Revúčka	PD	RA	Banskobystrický kraj	48,71006	20,1319	29769	6085261421142800
Revúca	Revúčka	píla	RA	Banskobystrický kraj	48,7002	20,12842	29770	6085261421142900
Revúca		Rozkvet	RA	Banskobystrický kraj	48,67946	20,11727	29771	6085261421141700
Revúca		ráz.nem.	RA	Banskobystrický kraj	48,6877	20,11815	29766	6085261421141500
Revúca		rešt.Balaton	RA	Banskobystrický kraj	48,68771	20,11662	29767	6085261421141600
Revúca		SAD	RA	Banskobystrický kraj	48,67492	20,11978	29772	6085261421141800
Revúca		sídl.Stred II.	RA	Banskobystrický kraj	48,68067	20,12227	29773	6085261421141900
Revúca		Štúrova ul.VVaK	RA	Banskobystrický kraj	48,68921	20,11446	29774	6085261421142000
Revúca		TESCO	RA	Banskobystrický kraj	48,67848	20,12547	56559	6085261421142100
Revúca		Tomášikova	RA	Banskobystrický kraj	48,68389	20,11432	29775	6085261421142200
Revúca		ul.1.slov.gymnázia	RA	Banskobystrický kraj	48,68553	20,11163	29776	6085261421142300
Revúca	VI.Klementisa	1125	RA	Banskobystrický kraj	48,68278	20,11963	29777	6085261421142400
Revúca	VI.Klementisa	gymn.	RA	Banskobystrický kraj	48,68514	20,12037	29778	6085261421142500
Revúca		žel.st.	RA	Banskobystrický kraj	48,67768	20,11484	29779	6085261421142600
Revúčka Lehota		Jednota	RA	Banskobystrický kraj	48,67174	20,18044	29780	6085261511143000
Revúčka Lehota		ráz.	RA	Banskobystrický kraj	48,66578	20,17313	29781	6085261511143100
Riečka		garáž	BB	Banskobystrický kraj	48,75538	19,08013	29783	6015089691021800
Riečka		Jednota	BB	Banskobystrický kraj	48,7578	19,07546	29784	6015089691021900
Riečka		mlyn	BB	Banskobystrický kraj	48,75041	19,08432	29785	6015089691022000
Riečka		Nevolné	BB	Banskobystrický kraj	48,75627	19,05356	58752	6015089691022100
Riečka		ráz.	BB	Banskobystrický kraj	48,74529	19,09153	29786	6015089691022200
Rovňany		Jednota	LC	Banskobystrický kraj	48,44817	19,74083	30192	6075118201129400
Rovňany		Semex	LC	Banskobystrický kraj	48,44908	19,73607	30193	6075118201129500
Rudno n.Hronom		hor.koniec	ZC	Banskobystrický kraj	48,41773	18,69418	30504	6135172321248600
Rudno n.Hronom		OcÚ	ZC	Banskobystrický kraj	48,43084	18,68474	30506	6135172321248700
Rudno n.Hronom		starý most	ZC	Banskobystrický kraj	48,42347	18,66989	30507	6135172321248800
Rudno n.Hronom		Šimkovič	ZC	Banskobystrický kraj	48,42445	18,68484	30508	6135172321248900
Ružiná		Hrabinka	LC	Banskobystrický kraj	48,42788	19,55691	30579	6065118381116400
Ružiná			LC	Banskobystrický kraj	48,43007	19,55108	30578	6065118381116300
Ružiná		ráz.	LC	Banskobystrický kraj	48,44087	19,54323	30580	6065118381116500
Ružiná		rekr.str.	LC	Banskobystrický kraj	48,42594	19,56792	30581	6065118381116600
Rybník		Brusník	RA	Banskobystrický kraj	48,53657	20,15262	30650	6085155071143400
Rybník			RA	Banskobystrický kraj	48,54888	20,12443	30649	6085155071143200
Rybník		ráz.	RA	Banskobystrický kraj	48,55057	20,12102	30651	6085155071143300
Rykynčice	Dolné Rykynčice		KA	Banskobystrický kraj	48,19816	18,96906	30718	6055187011095800
Rykynčice	Horné Rykynčice		KA	Banskobystrický kraj	48,20817	18,97063	30719	6055187011095900
Sása		kameňolom	ZV	Banskobystrický kraj	48,44081	19,11477	30989	6115187271209200
Sása		MŠ	ZV	Banskobystrický kraj	48,43232	19,13148	30990	6115187271209300
Sása		Podskalka	ZV	Banskobystrický kraj	48,46245	19,14581	30991	6115187271209400
Sása			RA	Banskobystrický kraj	48,56362	20,1073	24374	6085578201143500
Sása		stred	ZV	Banskobystrický kraj	48,43559	19,13212	64354	6115187271209500
Sása			ZV	Banskobystrický kraj	48,43558	19,1322	24374	6085578201143500
Sebedín-Bečov	Bečov		BB	Banskobystrický kraj	48,65011	19,24316	31252	6015089771022500

Sebedín-Bečov		OcÚ	BB	Banskobystrický kraj	48,63477	19,23942	31250	6015089771022300
Sebedín-Bečov		Ostrolucký	BB	Banskobystrický kraj	48,63813	19,23995	31251	6015089771022400
Sebechleby		Jednota	KA	Banskobystrický kraj	48,27475	18,9514	31050	6055187351096000
Sebechleby		ZŠ	KA	Banskobystrický kraj	48,27646	18,9527	31051	6055187351096100
Sečianky		OcÚ	VK	Banskobystrický kraj	48,09207	19,08119	31095	6105163331193100
Sečianky		rázc.	VK	Banskobystrický kraj	48,08291	19,09049	31096	6105163331193200
Sečianky		ZŠ	VK	Banskobystrický kraj	48,09669	19,07558	31097	6105163331193300
Selce		Jednota	BB	Banskobystrický kraj	48,76523	19,20682	31250	6015089851022600
Selce		konečná	KA	Banskobystrický kraj	48,25533	19,04288	31254	6055187431096200
Selce		mlyn	PT	Banskobystrický kraj	48,44774	19,86974	31256	6075155151129600
Selce		OcÚ	BB	Banskobystrický kraj	48,76194	19,20162	31251	6015089851022700
Selce		rázc.	KA	Banskobystrický kraj	48,26649	19,06466	31255	6055187431096300
Selce	stred		PT	Banskobystrický kraj	48,45582	19,87767	31257	6075155151129700
Selce		štadión	BB	Banskobystrický kraj	48,76752	19,21083	31252	6015089851022800
Selce		ZŠ	BB	Banskobystrický kraj	48,75838	19,19723	31253	6015089851022900
Sefány			VK	Banskobystrický kraj	48,15771	19,19149	31247	6105163411193400
Senné	Príboj	rázc.	VK	Banskobystrický kraj	48,33092	19,40993	28204	6105163681193700
Senné		rázc.	VK	Banskobystrický kraj	48,30813	19,39504	31420	6105163681193600
Senné			VK	Banskobystrický kraj	48,31168	19,39647	31419	6105163681193500
Senohrad		chotár	KA	Banskobystrický kraj	48,33846	19,18993	49265	6055187511096400
Senohrad		Jednota	KA	Banskobystrický kraj	48,35743	19,19736	31423	6055187511096500
Senohrad		Kotruchov laz	KA	Banskobystrický kraj	48,36966	19,19173	31424	6055187511096600
Senohrad		Laz Dolinský	KA	Banskobystrický kraj	48,37838	19,19089	31425	6055187511096700
Senohrad		Laz Lazarov	KA	Banskobystrický kraj	48,38298	19,18452	31427	6055187511096800
Senohrad		mlyn	KA	Banskobystrický kraj	48,34809	19,19679	31428	6055187511096900
Senohrad		Poloma	KA	Banskobystrický kraj	48,34536	19,21155	31430	6055187511097000
Senohrad		rybník	KA	Banskobystrický kraj	48,36852	19,20762	31431	6055187511097100
Senohrad		ZŠ	KA	Banskobystrický kraj	48,3603	19,20087	31433	6055187511097200
Sielnica		Jednota	ZV	Banskobystrický kraj	48,63306	19,11314	31507	6115187601209600
Sielnica		Lesnícky dom	ZV	Banskobystrický kraj	48,63729	19,10285	31508	6115187601209700
Sielnica		nadjazd	ZV	Banskobystrický kraj	48,63076	19,11585	31509	6115187601209800
Sielnica		Rákoš	ZV	Banskobystrický kraj	48,64048	19,09888	31511	6115187601209900
Sielnica		stred	ZV	Banskobystrický kraj	48,63444	19,10971	31513	6115187601210000
Sihla		OcÚ	BR	Banskobystrický kraj	48,65763	19,64683	31522	6035089931054400
Sihla		rázc.	BR	Banskobystrický kraj	48,65983	19,65543	31523	6035089931054500
Sirk	Červeňany	č.d.248	RA	Banskobystrický kraj	48,60147	20,11482	31547	6085262581143900
Sirk	Červeňany	rázc.	RA	Banskobystrický kraj	48,60595	20,10932	31548	6085262581144000
Sirk		OcÚ	RA	Banskobystrický kraj	48,61695	20,099	31544	6085262581143600
Sirk		Starý Sirk	RA	Banskobystrický kraj	48,60899	20,1062	31545	6085262581143700
Sirk		závod	RA	Banskobystrický kraj	48,62746	20,09985	31546	6085262581143800
Sirk	Železník	Ladislav	RA	Banskobystrický kraj	48,62105	20,11446	31550	6085262581144200
Sirk	Železník		RA	Banskobystrický kraj	48,6308	20,12211	31549	6085262581144100
Sirk	Železník	Štefánia	RA	Banskobystrický kraj	48,6256	20,11981	31551	6085262581144300
Sirk	Železník	Štokovec	RA	Banskobystrický kraj	48,62145	20,11026	31552	6085262581144400
Skerešovo			RA	Banskobystrický kraj	48,50128	20,20168	31649	6085155231144500
Sklabiná		juh	VK	Banskobystrický kraj	48,1564	19,35783	31655	6105163761193800
Sklabiná		Peserany	VK	Banskobystrický kraj	48,13936	19,3581	31654	6105163761193900
Sklabiná		rázc.	VK	Banskobystrický kraj	48,1609	19,35269	31656	6105163761194000
Sklabiná		sever	VK	Banskobystrický kraj	48,16033	19,35505	31652	6105163761194100
Sklené Teplice		kúpele	ZH	Banskobystrický kraj	48,52595	18,86443	31676	6125172411231800
Sklené Teplice		Láne	ZH	Banskobystrický kraj	48,51948	18,85507	31677	6125172411231900
Sklené Teplice		most	ZH	Banskobystrický kraj	48,53214	18,863	31678	6125172411232000
Sklené Teplice		rázc.	ZH	Banskobystrický kraj	48,52099	18,86243	49412	6125172411232100
Sklené Teplice		rekreácia	ZH	Banskobystrický kraj	48,54127	18,84831	31679	6125172411232200
Slaská		Jednota	ZH	Banskobystrický kraj	48,65656	18,83499	31881	6125172591232400
Slaská		Úpravňa vody	ZH	Banskobystrický kraj	48,65562	18,82648	31883	6125172591232500
Slaská			ZH	Banskobystrický kraj	48,65851	18,83664	31880	6125172591232300
Slatinské Lazy		Kocaň	DT	Banskobystrický kraj	48,52738	19,30982	31949	6045187941076200
Slatinské Lazy		Lohyňa	DT	Banskobystrický kraj	48,49506	19,29494	39433	6045187941076300
Slatinské Lazy		MŠ	DT	Banskobystrický kraj	48,50659	19,30396	31950	6045187941076400
Slatinské Lazy		rázc.	DT	Banskobystrický kraj	48,51169	19,30774	31951	6045187941076500
Slatinské Lazy		ZŠ	DT	Banskobystrický kraj	48,50069	19,30277	31952	6045187941076600
Sliac		cintoríny	ZV	Banskobystrický kraj	48,61273	19,13173	32090	6115188081210100
Sliac		hospodárska budova	ZV	Banskobystrický kraj	48,61017	19,15604	48414	6115188081210200
Sliac		Jednota	ZV	Banskobystrický kraj	48,61596	19,13733	32091	6115188081210300
Sliac		kult.dom	ZV	Banskobystrický kraj	48,61408	19,1438	32092	6115188081210400
Sliac		letisko	ZV	Banskobystrický kraj	48,64084	19,14116	32093	6115188081210500
Sliac		MÚ	ZV	Banskobystrický kraj	48,61708	19,13468	32095	6115188081210600
Sliac		pomník	ZV	Banskobystrický kraj	48,61781	19,13711	32096	6115188081210700
Sliac	Sampor	rázc.	ZV	Banskobystrický kraj	48,63767	19,1973	32101	6115188081211500
Sliac	Sampor		ZV	Banskobystrický kraj	48,63002	19,20153	32100	6115188081211400
Sliac	Sliac-kúpele		ZV	Banskobystrický kraj	48,61417	19,16175	48416	6115188081211600
Sliac		sídliisko	ZV	Banskobystrický kraj	48,61335	19,15331	48415	6115188081210800
Sliac		tehelňa	ZV	Banskobystrický kraj	48,62141	19,12747	32097	6115188081210900
Sliac		ZŠ	ZV	Banskobystrický kraj	48,61296	19,1459	32098	6115188081211100
Sliac		zdrav.stredisko	ZV	Banskobystrický kraj	48,6147	19,14099	32094	6115188081211000
Sliac		žel.priecestie	ZV	Banskobystrický kraj	48,61216	19,14952	48417	6115188081211200
Sliac		žel.st.	ZV	Banskobystrický kraj	48,61425	19,15005	32099	6115188081211300
Slovenská Ľupča			BB	Banskobystrický kraj	48,76429	19,26705	26565	6015090011023000
Slovenská Ľupča		Pod hradom	BB	Banskobystrický kraj	48,7711	19,28316	26566	6015090011023100
Slovenská Ľupča		Príboj	BB	Banskobystrický kraj	48,75175	19,23515	26567	6015090011023200
Slovenská Ľupča		Príboj Pod skalou	BB	Banskobystrický kraj	48,75862	19,25418	26568	6015090011023300
Slovenská Ľupča		Príboj ZŠ	BB	Banskobystrický kraj	48,75575	19,24173	35970	6015090011023400
Slovenská Ľupča		rázc.	BB	Banskobystrický kraj	48,76124	19,27348	35971	6015090011023500
Slovenská Ľupča		rázc.k.žel.st.	BB	Banskobystrický kraj	48,7667	19,27233	35975	6015090011023600
Slovenské Ďarmoty		aut.st.	VK	Banskobystrický kraj	48,09075	19,29081	32158	6105163841194200
Slovenské Ďarmoty	Iľiašov	ŠM	VK	Banskobystrický kraj	48,09658	19,26677	32161	6105163841194300
Slovenské Ďarmoty	Iľiašov	tehelňa	VK	Banskobystrický kraj	48,08977	19,27866	32162	6105163841194400
Slovenské Kľačany		Bahýf	VK	Banskobystrický kraj	48,26591	19,4445	32163	6105163921194600

Slovenské Kľačany		râzc.	VK	Banskobystrický kraj	48,26906	19,45096	32165	6105163921194700
Slovenské Kľačany			VK	Banskobystrický kraj	48,265	19,44961	32164	6105163921194500
Srdiečko			BR	Banskobystrický kraj	48,92423	19,60265	32632	6035086241054600
Stará Halič		horáreň	LC	Banskobystrický kraj	48,38976	19,54342	32746	6065118461116800
Stará Halič		II.	LC	Banskobystrický kraj	48,3625	19,57227	32747	6065118461116900
Stará Halič			LC	Banskobystrický kraj	48,36737	19,57283	32745	6065118461116700
Stará Halič		Pofana rek. stred.	LC	Banskobystrický kraj	48,39588	19,54008		NEDOSTUPNÝ 6065118461117000
Stará Huta		OcÚ	DT	Banskobystrický kraj	48,47495	19,34186	32752	6045188161076700
Stará Huta		Pod skalou	DT	Banskobystrický kraj	48,47024	19,34735	32753	6045188161076800
Stará Huta		Pofana	DT	Banskobystrický kraj	48,48808	19,35259	32755	6045188161076900
Stará Huta		râzc.	DT	Banskobystrický kraj	48,47536	19,3559	32756	6045188161077000
Stará Huta		Sihla	DT	Banskobystrický kraj	48,46455	19,3554	32757	6045188161077100
Stará Huta		Vajo	DT	Banskobystrický kraj	48,4706	19,35347	32758	6045188161077200
Stará Kremnička		dol.koniec	ZH	Banskobystrický kraj	48,5967	18,89201	32759	6125172671232600
Stará Kremnička		motorest Dolina	ZH	Banskobystrický kraj	48,63349	18,902	32760	6125172671232700
Stará Kremnička		OcÚ	ZH	Banskobystrický kraj	48,60159	18,88827	32761	6125172671232800
Stará Kremnička		potôčik	ZH	Banskobystrický kraj	48,62337	18,89702	32762	6125172671232900
Stará Kremnička		škola	ZH	Banskobystrický kraj	48,60732	18,88989	32763	6125172671233000
Staré Hory		č.d.21	BB	Banskobystrický kraj	48,82895	19,09978	35974	6015090191023700
Staré Hory	Dolný Jeleneec	Jelenská	BB	Banskobystrický kraj	48,85691	19,14884	31257	6015090191024100
Staré Hory	Horný Jeleneec		BB	Banskobystrický kraj	48,85843	19,15129	24374	6015090191024200
Staré Hory		kaplnka	BB	Banskobystrický kraj	48,83853	19,11513	35972	6015090191023800
Staré Hory		OcÚ	BB	Banskobystrický kraj	48,83447	19,11293	35977	6015090191023900
Staré Hory	Polkanová		BB	Banskobystrický kraj	48,81436	19,09946	23777	6015090191024300
Staré Hory		Žiak	BB	Banskobystrický kraj	48,84101	19,10852	31256	6015090191024000
Stožok		Benzinol	DT	Banskobystrický kraj	48,54245	19,3542	33211	6045188241077300
Stožok		Bohumelovci	DT	Banskobystrický kraj	48,51115	19,36916	33212	6045188241077400
Stožok		Horevodie	DT	Banskobystrický kraj	48,54287	19,35627	33213	6045188241077500
Stožok		OcÚ	DT	Banskobystrický kraj	48,52813	19,35905	33214	6045188241077600
Stožok		Přížkovci	DT	Banskobystrický kraj	48,51942	19,36263	33215	6045188241077700
Stožok		râzc.k žel.st.	DT	Banskobystrický kraj	48,53387	19,35711	33216	6045188241077800
Stožok		Sadovci	DT	Banskobystrický kraj	48,51511	19,36505	33217	6045188241077900
Stožok		Šakovci	DT	Banskobystrický kraj	48,51758	19,35214	33218	6045188241078000
Stožok		Vyletelovci	DT	Banskobystrický kraj	48,52403	19,35408	33219	6045188241078100
Stožok		žel.prechod	DT	Banskobystrický kraj	48,53869	19,354	33220	6045188241078200
Stožok		žel.st.	DT	Banskobystrický kraj	48,53792	19,35893	33221	6045188241078300
Stránska	Pustina		RA	Banskobystrický kraj	48,41054	20,28888	33347	6095155661174300
Stredné Plachtince		horáreň	VK	Banskobystrický kraj	48,23157	19,28554	9577	6105164061194900
Stredné Plachtince		Na kameni	VK	Banskobystrický kraj	48,22341	19,29477	33509	6105164061195000
Stredné Plachtince			VK	Banskobystrický kraj	48,22641	19,29214	33508	6105164061194800
Strelníky		Fíbek	BB	Banskobystrický kraj	48,72516	19,38899	24454	6015090271024400
Strelníky		OcÚ	BB	Banskobystrický kraj	48,722	19,39376	24374	6015090271024500
Strelníky		otoč.	BB	Banskobystrický kraj	48,71896	19,4012	30989	6015090271024600
Sudince			KA	Banskobystrický kraj	48,21026	18,87214	33886	6055188321097300
Sudince		RD	KA	Banskobystrický kraj	48,20748	18,88231	33887	6055188321097400
Sucháň		Jednota	VK	Banskobystrický kraj	48,31306	19,22191	33932	6105164141195100
Sucháň		râzc.na Litavu	VK	Banskobystrický kraj	48,26679	19,21146	33936	6105164141195200
Sucháň		râzc.na Močiar	VK	Banskobystrický kraj	48,33587	19,21943	33937	6105164141195300
Suché Brezovo			VK	Banskobystrický kraj	48,30926	19,35782	33980	6105164221195400
Sušany	Pekná		PT	Banskobystrický kraj	48,4172	19,89278	34062	6075155911129800
Sušany		râzc.	PT	Banskobystrický kraj	48,41062	19,87545	34063	6075155911129900
Sušany		ZŠ	PT	Banskobystrický kraj	48,41063	19,88979	34064	6075155911130000
Súdovce		obec	KA	Banskobystrický kraj	48,20886	18,83576	33907	6055188411097500
Súdovce		RD	KA	Banskobystrický kraj	48,21352	18,83455	33909	6055188411097700
Súdovce		râzc.	KA	Banskobystrický kraj	48,19731	18,85175	33908	6055188411097600
Svätý Anton		Feslerov dom	B5	Banskobystrický kraj	48,41751	18,93955	34162	6025165971034100
Svätý Anton		Gaštanová ul.	B5	Banskobystrický kraj	48,40894	18,93995	34163	6025165971034200
Svätý Anton		OcÚ	B5	Banskobystrický kraj	48,42372	18,94021	34164	6025165971034300
Svätý Anton		Stará Huta	B5	Banskobystrický kraj	48,39966	18,93773	34167	6025165971034400
Svätý Anton		u Zacharov	B5	Banskobystrický kraj	48,42892	18,93635	34165	6025165971034500
Svätý Anton		ZŠ	B5	Banskobystrický kraj	48,42158	18,941	34166	6025165971034600
Šávoľ			LC	Banskobystrický kraj	48,30399	19,82761	34651	6065118541117100
Šávoľ		râzc.	LC	Banskobystrický kraj	48,30166	19,81973	34652	6065118541117200
Šiatorská Bukovinka		lom	LC	Banskobystrický kraj	48,19222	19,81654	34736	6065118621117300
Šiatorská Bukovinka		obec	LC	Banskobystrický kraj	48,18392	19,82923	34737	6065118621117400
Šiatorská Bukovinka		râzc.	LC	Banskobystrický kraj	48,17816	19,82153	34738	6065118621117500
Šiatorská Bukovinka		št. hr.	LC	Banskobystrický kraj	48,17009	19,82211	34739	6065118621117600
Šiatorská Bukovinka		ZŠ	LC	Banskobystrický kraj	48,18509	19,81771	34740	6065118621117700
Šiatorská Bukovinka		žel. prechod	LC	Banskobystrický kraj	48,20356	19,82432	34741	6065118621117800
Širákov			VK	Banskobystrický kraj	48,14842	19,18835	34778	6105164311195500
Šivetice		râzc.Prihradzany	RA	Banskobystrický kraj	48,58167	20,27567	34800	6085263041144600
Šíd			LC	Banskobystrický kraj	48,27281	19,88129	34745	6065118711117900
Šíd		Major	LC	Banskobystrický kraj	48,27938	19,87829	34746	6065118711118000
Šíd		osada	LC	Banskobystrický kraj	48,27194	19,86026	34747	6065118711118100
Šíd		râzc.	LC	Banskobystrický kraj	48,26996	19,87381	34748	6065118711118200
Šoltýska			PT	Banskobystrický kraj	48,58038	19,74402	34837	6075118891130100
Šoltýska		râzc.	PT	Banskobystrický kraj	48,58766	19,75666	34838	6075118891130200
Špania Dolina			BB	Banskobystrický kraj	48,80723	19,1336	30990	6015090351024700
Špania Dolina		Rudné bane	BB	Banskobystrický kraj	48,80555	19,13084	30991	6015090351024800
Štiavnické Bane		Galizon	B5	Banskobystrický kraj	48,44156	18,88248	35014	6025172831034700
Štiavnické Bane		Hor.Roveň	B5	Banskobystrický kraj	48,44662	18,87728	35015	6025172831034800
Štiavnické Bane		ihřísko	B5	Banskobystrický kraj	48,43939	18,86513	35016	6025172831034900
Štiavnické Bane		OcÚ	B5	Banskobystrický kraj	48,44058	18,87225	35019	6025172831035000
Štiavnické Bane		Rybníky	B5	Banskobystrický kraj	48,43548	18,85841	35020	6025172831035100
Štiavnické Bane		Rychňava râzc.	B5	Banskobystrický kraj	48,42899	18,85381	35021	6025172831035200
Šufa	Milatince		VK	Banskobystrický kraj	48,33813	19,4091	35162	6105164491195700
Šufa			VK	Banskobystrický kraj	48,3548	19,4061	35161	6105164491195600
Šumiac	Červená Skala	zubná ambulanc.	BR	Banskobystrický kraj	48,82015	20,13754	4609	6035090431055000
Šumiac	Červená Skala	žel.st.	BR	Banskobystrický kraj	48,8238	20,13236	4610	6035090431055100

Šumiac		OcÚ	BR	Banskobystrický kraj	48,84006	20,13002		35174	6035090431054700
Šumiac		pod mostom	BR	Banskobystrický kraj	48,82719	20,12547		58459	6035090431054800
Šumiac		televizna služba	BR	Banskobystrický kraj	48,83565	20,1275		35175	6035090431054900
Šurice			LC	Banskobystrický kraj	48,23041	19,91519		35289	6065118971118300
Šurice		RD	LC	Banskobystrický kraj	48,23454	19,91344		35290	6065118971118400
Trnie	Budička		ZV	Banskobystrický kraj	48,60045	19,02277		36366	6115188751212000
Trnie		Hrabiny hájovňa	ZV	Banskobystrický kraj	48,58649	19,01267		36367	6115188751211700
Trnie		Jednota	ZV	Banskobystrický kraj	48,60574	19,03178		36368	6115188751211800
Trnie	Kašova Lehôtka		ZV	Banskobystrický kraj	48,61684	19,03548		36370	6115188751212100
Trnie		kult.dom	ZV	Banskobystrický kraj	48,60545	19,03503		36369	6115188751211900
Tajov		Biela Hlina	BB	Banskobystrický kraj	48,74188	19,05347		64354	6015090601024900
Tajov		č.d.155	BB	Banskobystrický kraj	48,74523	19,06486		35402	6015090601025000
Tajov		ihrisko	BB	Banskobystrický kraj	48,75588	19,057		35404	6015090601025100
Tajov		mlyn	BB	Banskobystrický kraj	48,74471	19,07631		35405	6015090601025200
Tajov		OcÚ	BB	Banskobystrický kraj	48,74629	19,0702		35407	6015090601025300
Tajov		osada	BB	Banskobystrický kraj	48,7486	19,06593		35406	6015090601025400
Tajov		Rôtovo	BB	Banskobystrický kraj	48,74088	19,04943		16039	6015090601025500
Tále		hotel Partizán	BR	Banskobystrický kraj	48,87427	19,60076		35410	6035086241055200
Tále		motel	BR	Banskobystrický kraj	48,86317	19,60371		35411	6035086241055300
Tekovská Breznica		križ.	ZC	Banskobystrický kraj	48,38074	18,61276		35506	6135172911249000
Tekovská Breznica		OcÚ	ZC	Banskobystrický kraj	48,38532	18,61666		35507	6135172911249100
Tekovská Breznica		škola	ZC	Banskobystrický kraj	48,38281	18,61197		35508	6135172911249200
Tekovská Breznica		závoz	ZC	Banskobystrický kraj	48,3887	18,61943		35509	6135172911249300
Tekovská Breznica		žel.st.	ZC	Banskobystrický kraj	48,38316	18,60426		35510	6135172911249400
Telgárt		Másna	BR	Banskobystrický kraj	48,84819	20,185		35552	6035090511055400
Telgárt		OcÚ	BR	Banskobystrický kraj	48,85144	20,18952		35553	6035090511055500
Telgárt		žel.st.	BR	Banskobystrický kraj	48,8442	20,18207		35556	6035090511055600
Terany		Jednota	KA	Banskobystrický kraj	48,18473	18,89953		35703	6055188671097800
Terany		OcÚ	KA	Banskobystrický kraj	48,17947	18,89362		35704	6055188671097900
Točnica			LC	Banskobystrický kraj	48,41309	19,641		35949	6065119011118500
Tomášovce		autocamp. Halier	LC	Banskobystrický kraj	48,39137	19,6281		35970	6065119191118600
Tomášovce		HZ	LC	Banskobystrický kraj	48,37635	19,6291		35971	6065119191118700
Tomášovce		OcÚ	LC	Banskobystrický kraj	48,37092	19,61986		35975	6065119191118800
Tomášovce		Ostredky	LC	Banskobystrický kraj	48,37472	19,6154		35974	6065119191118900
Tomášovce		PRP-Píla	LC	Banskobystrický kraj	48,36624	19,62739		35972	6065119191119100
Tomášovce		pri moste	LC	Banskobystrický kraj	48,37299	19,62406		35976	6065119191119000
Tomášovce		rázc.	LC	Banskobystrický kraj	48,37844	19,63774		35977	6065119191119200
Tornaľa		aut.st.	RA	Banskobystrický kraj	48,42247	20,32266	NEDOSTUPNÝ		6085156121144700
Tornaľa	Behynce		RA	Banskobystrický kraj	48,42256	20,29378		36035	6085156121145400
Tornaľa	Behynce	rázc.	RA	Banskobystrický kraj	48,42631	20,29811		36036	6085156121145500
Tornaľa		Králik	RA	Banskobystrický kraj	48,40768	20,31874		36027	6085156121145600
Tornaľa		Odevné závody	RA	Banskobystrický kraj	48,42741	20,32971		36030	6085156121144800
Tornaľa		SAD	RA	Banskobystrický kraj	48,42266	20,32358		60284	6085156121144900
Tornaľa	Starňa	ZŠ	RA	Banskobystrický kraj	48,43921	20,33498		36037	6085156121145700
Tornaľa		ŠM	RA	Banskobystrický kraj	48,41519	20,32152		36031	6085156121145000
Tornaľa		tehelňa	RA	Banskobystrický kraj	48,4262	20,3064		36032	6085156121145100
Tornaľa	ul.mieru	ZŠ	RA	Banskobystrický kraj	48,42067	20,32207		36033	6085156121145200
Tornaľa		žel.st.	RA	Banskobystrický kraj	48,42277	20,33045		36034	6085156121145300
Trangoška			BR	Banskobystrický kraj	48,92507	19,6105		36103	6035086241055700
Trebeľovce			LC	Banskobystrický kraj	48,28515	19,71567		36125	6065119271119300
Trebeľovce		Muľka	LC	Banskobystrický kraj	48,27772	19,7014		36126	6065119271119600
Trebeľovce		osada	LC	Banskobystrický kraj	48,29255	19,72559		36127	6065119271119400
Trebeľovce		zast.	LC	Banskobystrický kraj	48,28192	19,713		36128	6065119271119500
Trebušovce			VK	Banskobystrický kraj	48,11595	19,19995		36140	6105164571195800
Trenč			LC	Banskobystrický kraj	48,22473	19,57921		36144	6065573401119700
Trenč		Rároš osada	LC	Banskobystrický kraj	48,20908	19,5455		36145	6065573401119800
Trnavá Hora	Kľačany	konečná	ZH	Banskobystrický kraj	48,60985	18,96406		36356	6125173131233800
Trnavá Hora	Kľačany	osada Móc	ZH	Banskobystrický kraj	48,62044	18,95279		36357	6125173131233900
Trnavá Hora	Kľačany	TWS	ZH	Banskobystrický kraj	48,60316	18,96385		64343	6125173131234000
Trnavá Hora		kostol	ZH	Banskobystrický kraj	48,58764	18,9551		36349	6125173131233100
Trnavá Hora		kult.dom	ZH	Banskobystrický kraj	48,59396	18,96581		36347	6125173131233200
Trnavá Hora		Ladno rázc.	ZH	Banskobystrický kraj	48,59664	18,96529		36348	6125173131233300
Trnavá Hora		OcÚ	ZH	Banskobystrický kraj	48,59211	18,95584		36352	6125173131233400
Trnavá Hora		rázc.	ZH	Banskobystrický kraj	48,58818	18,95003		36350	6125173131233500
Trnavá Hora		tábor Borovica	ZH	Banskobystrický kraj	48,60254	18,94664		36351	6125173131233600
Trnavá Hora		žel.st.	ZH	Banskobystrický kraj	48,59161	18,94847		36354	6125173131233700
Trpín			KA	Banskobystrický kraj	48,29477	19,13699		36474	6055188831098000
Trpín		obec	KA	Banskobystrický kraj	48,29521	19,13877		36475	6055188831098100
Trpín		Selá	KA	Banskobystrický kraj	48,29628	19,14547		36476	6055188831098200
Tuhár		kopec	LC	Banskobystrický kraj	48,43038	19,50975		48941	6065119431120000
Tuhár			LC	Banskobystrický kraj	48,43017	19,50293		36995	6065119431119900
Tuhár		mlyn	LC	Banskobystrický kraj	48,41242	19,52458		36996	6065119431120100
Tuhár		mramor. lom	LC	Banskobystrický kraj	48,41886	19,5212		36997	6065119431120200
Turčok		Jednota	RA	Banskobystrický kraj	48,64056	20,14894		37081	6085263211145800
Turecká		Boboty	BB	Banskobystrický kraj	48,84713	19,09376		37082	6015572691025600
Turecká		Horná	BB	Banskobystrický kraj	48,84958	19,08183		37083	6015572691025700
Turecká		Jednota	BB	Banskobystrický kraj	48,848	19,08767		37084	6015572691025800
Turová		kult.dom	ZV	Banskobystrický kraj	48,59947	19,05204		37146	6115188911212200
Turová		RD	ZV	Banskobystrický kraj	48,59585	19,05435		37147	6115188911212300
Uhorské		I.	PT	Banskobystrický kraj	48,46859	19,75177		37532	6075119781130300
Uhorské		OcÚ	PT	Banskobystrický kraj	48,47141	19,74918		37533	6075119781130400
Uňatín			KA	Banskobystrický kraj	48,29534	19,06381		37672	6055189051098300
Utekáč		Dlhá Lúka	PT	Banskobystrický kraj	48,63931	19,72344		44141	6075803171130500
Utekáč	Drahová		PT	Banskobystrický kraj	48,61185	19,77467		46589	6075803171130600
Utekáč	Ďurkovka		PT	Banskobystrický kraj	48,63557	19,73777		44143	6075803171130700
Utekáč	Gizúľa		PT	Banskobystrický kraj	48,60978	19,78022		44144	6075803171130800
Utekáč	Havrilovo		PT	Banskobystrický kraj	48,61828	19,76749		44145	6075803171130900
Utekáč		nám.	PT	Banskobystrický kraj	48,6061	19,80172		37898	6075803171131000
Utekáč	Sálajka		PT	Banskobystrický kraj	48,612	19,79391		44146	6075803171131100

Utekáč		žel.st.	PT	Banskobystrický kraj	48,6035	19,80584		37899	6075803171131200
Valaská		čistička	BR	Banskobystrický kraj	48,81205	19,59834		38023	6035090861055800
Valaská		odbočka na sídlisko	BR	Banskobystrický kraj	48,80519	19,56881		38024	6035090861055900
Valaská	Piesok	aut.st.	BR	Banskobystrický kraj	48,81222	19,55747		38030	6035090861056300
Valaská	Piesok	dolina	BR	Banskobystrický kraj	48,82525	19,56256		38031	6035090861056400
Valaská	Piesok	Jednota	BR	Banskobystrický kraj	48,81814	19,5609		38032	6035090861056500
Valaská	Piesok	Potraviny	BR	Banskobystrický kraj	48,80974	19,55622		57598	6035090861056600
Valaská	Piesok	závod ŽP	BR	Banskobystrický kraj	48,81096	19,56486		38033	6035090861056800
Valaská		pri moste	BR	Banskobystrický kraj	48,81275	19,57501		38026	6035090861056000
Valaská		sídlisko	BR	Banskobystrický kraj	48,80979	19,57137		38027	6035090861056100
Valaská		za ulicou	BR	Banskobystrický kraj	48,81271	19,59053		38029	6035090861056200
Valkovňa			BR	Banskobystrický kraj	48,83437	20,06884		38209	6035090941056900
Valkovňa	Nová Maša		BR	Banskobystrický kraj	48,83469	20,05128		38210	6035090941057000
Valkovňa	Šváboľka		BR	Banskobystrický kraj	48,8351	20,06152		38211	6035090941057100
Valkovňa	Zlatno	otoč.	BR	Banskobystrický kraj	48,82876	20,08951		38212	6035090941057200
Valkovňa	Zlatno	rázc.	BR	Banskobystrický kraj	48,83034	20,08106		38213	6035090941057300
Veľká Čalomija		obec	VK	Banskobystrický kraj	48,06746	19,20019		38528	6105164651195900
Veľká Čalomija		rázc.	VK	Banskobystrický kraj	48,07484	19,2034		38529	6105164651196000
Veľká Čalomija		ZŠ	VK	Banskobystrický kraj	48,07211	19,20008		38530	6105164651196100
Veľká Lehota		Dolina	ZC	Banskobystrický kraj	48,46804	18,56095		38566	6135173301249500
Veľká Lehota		nám.	ZC	Banskobystrický kraj	48,46188	18,56061		38568	6135173301249600
Veľká Lehota		OcÚ	ZC	Banskobystrický kraj	48,45784	18,55946		38569	6135173301249700
Veľká Lehota		Pirte	ZC	Banskobystrický kraj	48,45381	18,56015		38570	6135173301249800
Veľká Lehota		ŠM	ZC	Banskobystrický kraj	48,44751	18,56024		38571	6135173301249900
Veľká Lúka		zvonica	ZV	Banskobystrický kraj	48,62966	19,168		38587	6115815851212400
Veľká n.Ipfom		I.	LC	Banskobystrický kraj	48,26616	19,61667		38591	6065119941120300
Veľká n.Ipfom		Malé Dáľovce	LC	Banskobystrický kraj	48,24157	19,59785		38594	6065119941120400
Veľká n.Ipfom		OcÚ	LC	Banskobystrický kraj	48,26306	19,61922		38592	6065119941120500
Veľká n.Ipfom		PS	LC	Banskobystrický kraj	48,26855	19,62632		38593	6065119941120600
Veľká n.Ipfom	Veľké Dáľovce		LC	Banskobystrický kraj	48,2542	19,60916		38595	6065119941120700
Veľká Ves			PT	Banskobystrický kraj	48,3842	19,673		38620	6075120011131300
Veľká Ves n.Ipfom			VK	Banskobystrický kraj	48,07698	19,081		38621	6105164731196200
Veľké Dvorce		cintorín	LC	Banskobystrický kraj	48,35231	19,83313		38649	6065120101120900
Veľké Dvorce			LC	Banskobystrický kraj	48,34548	19,83946		38648	6065120101120800
Veľké Pole		Müllerov štál	ZC	Banskobystrický kraj	48,5463	18,5097		38837	6135173481250000
Veľké Pole		OcÚ	ZC	Banskobystrický kraj	48,54111	18,56542		38839	6135173481250100
Veľké Pole		osada Demetroví	ZC	Banskobystrický kraj	48,53105	18,57655		38838	6135173481250200
Veľké Pole		pri križi	ZC	Banskobystrický kraj	48,54183	18,53261		38840	6135173481250300
Veľké Pole		pri mlyne	ZC	Banskobystrický kraj	48,52629	18,58259		38841	6135173481250400
Veľké Pole		Urbanov štál	ZC	Banskobystrický kraj	48,5462	18,51466		38842	6135173481250500
Veľké Straciny			VK	Banskobystrický kraj	48,19642	19,39423		38888	6105582141196300
Veľké Zlievce		KS III.	VK	Banskobystrický kraj	48,17661	19,4659		38939	6105164901196600
Veľké Zlievce		kopec	VK	Banskobystrický kraj	48,20979	19,4488		38938	6105164901196500
Veľké Zlievce		rázc.	VK	Banskobystrický kraj	48,17761	19,4774		38940	6105164901196700
Veľké Zlievce			VK	Banskobystrický kraj	48,19993	19,4545		38937	6105164901196400
Veľký Krtíš		Agrostav	VK	Banskobystrický kraj	48,2262	19,33621		39003	6105158501196800
Veľký Krtíš		AS	VK	Banskobystrický kraj	48,20536	19,35106		39004	6105158501196900
Veľký Krtíš		Baňa Dolina	VK	Banskobystrický kraj	48,21039	19,3903		39005	6105158501197000
Veľký Krtíš		Dom dôchodcov	VK	Banskobystrický kraj	48,22023	19,33783		39006	6105158501197100
Veľký Krtíš		IBV Západ	VK	Banskobystrický kraj	48,21117	19,33383		39007	6105158501197200
Veľký Krtíš		LIAZ	VK	Banskobystrický kraj	48,20066	19,34756		39008	6105158501197300
Veľký Krtíš		Priemstav	VK	Banskobystrický kraj	48,21818	19,36966		6373	6105158501197400
Veľký Krtíš		Sever	VK	Banskobystrický kraj	48,21035	19,35577		39010	6105158501197500
Veľký Krtíš		Stred	VK	Banskobystrický kraj	48,21219	19,34623		39013	6105158501197600
Veľký Lom		RD	VK	Banskobystrický kraj	48,33715	19,37109		39034	6105165031197800
Veľký Lom			VK	Banskobystrický kraj	48,33991	19,3707		39032	6105165031197700
Vidiná		Jednota	LC	Banskobystrický kraj	48,36153	19,6518		39387	6065573071121000
Vidiná		Nová Vidiná	LC	Banskobystrický kraj	48,35636	19,65632		23728	6065573071121100
Vidiná		Obkladačky	LC	Banskobystrický kraj	48,35026	19,65672		39388	6065573071121200
Vieska			VK	Banskobystrický kraj	48,26221	19,4665		6311	6105165111197900
Vinica		Bučina	VK	Banskobystrický kraj	48,13178	19,09848		39555	6105165201198100
Vinica		Jakab	VK	Banskobystrický kraj	48,12255	19,1099		39557	6105165201198200
Vinica		kult.dom	VK	Banskobystrický kraj	48,11882	19,11708		39556	6105165201198300
Vinica		Leklinec	VK	Banskobystrický kraj	48,12255	19,15079		39559	6105165201198400
Vinica			VK	Banskobystrický kraj	48,11591	19,12361		39554	6105165201198000
Višňové			RA	Banskobystrický kraj	48,51386	20,18114		48520	6085157611145900
Viglaš		Čierny most	DT	Banskobystrický kraj	48,54503	19,33962		39417	6045189211078400
Viglaš		garáž ŠL	DT	Banskobystrický kraj	48,55593	19,28586		39418	6045189211078500
Viglaš		Hájiniková	DT	Banskobystrický kraj	48,56417	19,31732		39419	6045189211078600
Viglaš		Jednota	DT	Banskobystrický kraj	48,55531	19,29305		39420	6045189211078700
Viglaš		kameňolom Podrohy	DT	Banskobystrický kraj	48,5505	19,32978		39421	6045189211078800
Viglaš		Malý Sliach	DT	Banskobystrický kraj	48,56003	19,33292		39422	6045189211078900
Viglaš		Malý Sliach rázc.	DT	Banskobystrický kraj	48,5575	19,33087		39423	6045189211079000
Viglaš	Pstruša		DT	Banskobystrický kraj	48,54599	19,32073		39429	6045189211079500
Viglaš	Pstruša	SOUP	DT	Banskobystrický kraj	48,54734	19,31142		39430	6045189211079600
Viglaš			DT	Banskobystrický kraj	48,5639	19,30614		39424	6045189211079100
Viglašská Huta-Kalinka		Červ.vody	DT	Banskobystrický kraj	48,48882	19,26167		39432	6045189301079800
Viglašská Huta-Kalinka			DT	Banskobystrický kraj	48,48603	19,2455		39431	6045189301079700
Viglašská Huta-Kalinka		OcÚ	DT	Banskobystrický kraj	48,49394	19,27945		39434	6045189301079900
Viglašská Huta-Kalinka		Podlysec	DT	Banskobystrický kraj	48,48602	19,25742		39435	6045189301080000
Viglašská Huta-Kalinka		pošta	DT	Banskobystrický kraj	48,49479	19,28177		39436	6045189301080100
Viglaš		Šturec	DT	Banskobystrický kraj	48,56234	19,34502		39425	6045189211079200
Viglaš		Za trúbami	DT	Banskobystrický kraj	48,56167	19,29842		39426	6045189211079300
Viglaš		ZŠ	DT	Banskobystrický kraj	48,54992	19,30255		39427	6045189211079400
Vlkanová		otoč.	BB	Banskobystrický kraj	48,66635	19,15038		39884	6015572931025900
Vlkanová		Prefasol	BB	Banskobystrický kraj	48,66099	19,15052		39885	6015572931026000
Vlkanová		pri moste	BB	Banskobystrický kraj	48,668	19,14661		39886	6015572931026100
Vlkanová		žel.st.	BB	Banskobystrický kraj	48,66864	19,14893		65146	6015572931026200
Voznica		mlyn	ZC	Banskobystrický kraj	48,46488	18,70858		40130	6135173561250700

Voznica		most	ZC	Banskobystrický kraj	48,46113	18,6982	40131	6135173561250800
Voznica		RD	ZC	Banskobystrický kraj	48,45011	18,70255	40133	6135173561251000
Voznica		Rychňava	ZC	Banskobystrický kraj	48,45678	18,71114	40134	6135173561251100
Voznica		râzc.	ZC	Banskobystrický kraj	48,4734	18,72312	40132	6135173561250900
Voznica		tehelňa	ZC	Banskobystrický kraj	48,46934	18,71763	40135	6135173561251200
Voznica			ZC	Banskobystrický kraj	48,45869	18,70424	40129	6135173561250600
Vrbovka			VK	Banskobystrický kraj	48,08996	19,40791	40392	6105165381198500
Vyhne		Fínske domky	ZH	Banskobystrický kraj	48,49901	18,82005	40707	6125173641234100
Vyhne		Hodruška	ZH	Banskobystrický kraj	48,50015	18,81441	40708	6125173641234200
Vyhne		Pivovar	ZH	Banskobystrický kraj	48,50844	18,78097	40711	6125173641234300
Vyhne		sídl.Dolinky	ZH	Banskobystrický kraj	48,50721	18,79691	40706	6125173641234400
Vyhne		sídl.Stred	ZH	Banskobystrický kraj	48,50326	18,80396	40710	6125173641234500
Vyhne		Vodný raj	ZH	Banskobystrický kraj	48,50588	18,78743	40709	6125173641234600
Vysoká			BS	Banskobystrický kraj	48,41189	18,79201	40810	6025173721035300
Vysoká		kameňolom Gumánia	BS	Banskobystrický kraj	48,42339	18,84523	40811	6025173721035400
Vysoká		râzc.	BS	Banskobystrický kraj	48,41479	18,82361	40812	6025173721035500
Vysoká		ŠM	BS	Banskobystrický kraj	48,41369	18,80342	40813	6025173721035600
Záhorce	Seleštiny	râzc.	VK	Banskobystrický kraj	48,1065	19,33038	41231	6105165461198800
Záhorce	Seleštiny		VK	Banskobystrický kraj	48,09111	19,33604	41230	6105165461198700
Záhorce			VK	Banskobystrický kraj	48,11172	19,33905	41228	6105165461198600
Závada		Motorest	VK	Banskobystrický kraj	48,28263	19,48163	41529	6105165541199000
Závada			VK	Banskobystrický kraj	48,28971	19,48737	41528	6105165541198900
Závadka n.Hronom			BR	Banskobystrický kraj	48,85022	19,91137	41532	6035091241057400
Závadka n.Hronom		Paseka	BR	Banskobystrický kraj	48,85088	19,91668	41533	6035091241057500
Závadka n.Hronom		Riverk	BR	Banskobystrický kraj	48,85325	19,93435	41534	6035091241057600
Závadka n.Hronom		Sigma	BR	Banskobystrický kraj	48,85251	19,92869	41535	6035091241057700
Zemiansky Vrbovok		Dolinky	KA	Banskobystrický kraj	48,31904	19,13659	50883	6055189561098400
Zemiansky Vrbovok		Na Patočine	KA	Banskobystrický kraj	48,31492	19,13704	41846	6055189561098500
Zemiansky Vrbovok		Pleso	KA	Banskobystrický kraj	48,32431	19,14041	41848	6055189561098600
Zemiansky Vrbovok		Priehohy	KA	Banskobystrický kraj	48,31136	19,13812	41849	6055189561098700
Zemiansky Vrbovok		RD	KA	Banskobystrický kraj	48,32814	19,1424	41851	6055189561098900
Zemiansky Vrbovok		râzc.	KA	Banskobystrický kraj	48,33346	19,13864	41850	6055189561098800
Zemiansky Vrbovok		Stred	KA	Banskobystrický kraj	48,3327	19,14265	41852	6055189561099000
Zemiansky Vrbovok		Viničky	KA	Banskobystrický kraj	48,30539	19,13782	41853	6055189561099100
Zemiansky Vrbovok		Viničky râzc.	KA	Banskobystrický kraj	48,29611	19,13524	41854	6055189561099200
Zlatno			PT	Banskobystrický kraj	48,5175	19,81938	4841	6075820511131400
Zombor			VK	Banskobystrický kraj	48,13595	19,44904	42123	6105165621199100
Zvolen		Agrozet	ZV	Banskobystrický kraj	48,57688	19,17038	42225	6115181581212500
Zvolen		AS	ZV	Banskobystrický kraj	48,57107	19,11879		NEDOSTUPNÝ
Zvolen		Bučina aut.nást.	ZV	Banskobystrický kraj	48,56718	19,15664	42227	6115181581212700
Zvolen		Bursovo râzc.	ZV	Banskobystrický kraj	48,53405	19,11814	42229	6115181581212800
Zvolen		Continental	ZV	Banskobystrický kraj	48,58457	19,10088	54390	6115181581212900
Zvolen		EUROPA SC	ZV	Banskobystrický kraj	48,58035	19,12567	60262	6115181581213000
Zvolen		Geis	ZV	Banskobystrický kraj	48,58669	19,10451	62768	6115181581213100
Zvolen		Lipovec Potraviny	ZV	Banskobystrický kraj	48,56131	19,14583	48574	6115181581213200
Zvolen	Lukové		ZV	Banskobystrický kraj	48,60291	19,19335	42240	6115181581216300
Zvolen	Môťová	čerpacia stanica	ZV	Banskobystrický kraj	48,56736	19,14317	42239	6115181581216400
Zvolen	Môťová	râzc.	ZV	Banskobystrický kraj	48,56739	19,14863	42244	6115181581216500
Zvolen		Nám.SNP	ZV	Banskobystrický kraj	48,57679	19,12517	42246	6115181581213400
Zvolen	Neresnica	Kohúta	ZV	Banskobystrický kraj	48,55147	19,13229	42248	6115181581216700
Zvolen	Neresnica	Motorest	ZV	Banskobystrický kraj	48,55809	19,13225	42249	6115181581216800
Zvolen	Neresnica		ZV	Banskobystrický kraj	48,56245	19,1329	42247	6115181581216600
Zvolen		náklad.st.	ZV	Banskobystrický kraj	48,57334	19,14372	42245	6115181581213300
Zvolen		Podborová sídlisko	ZV	Banskobystrický kraj	48,59336	19,1345	48581	6115181581213500
Zvolen		Podborová žel.prechod	ZV	Banskobystrický kraj	48,5872	19,131	48582	6115181581213600
Zvolen		Polymat	ZV	Banskobystrický kraj	48,57509	19,16561	42252	6115181581213800
Zvolen		Pofana	ZV	Banskobystrický kraj	48,57403	19,12846	42251	6115181581213700
Zvolen		PUR - STAV KB	ZV	Banskobystrický kraj	48,57669	19,17595	48572	6115181581213900
Zvolen		Rákoš	ZV	Banskobystrický kraj	48,58707	19,12496	42261	6115181581214000
Zvolen		râzc.Lukové	ZV	Banskobystrický kraj	48,59296	19,20441	42241	6115181581214100
Zvolen		SAD Bariny	ZV	Banskobystrický kraj	48,57023	19,11206	42254	6115181581214200
Zvolen		Sekier Dom dôchodcov	ZV	Banskobystrický kraj	48,56116	19,16023	42255	6115181581214300
Zvolen		Sekier LOM	ZV	Banskobystrický kraj	48,55991	19,15312	42256	6115181581214400
Zvolen		Sliačan	ZV	Banskobystrický kraj	48,58372	19,1234	48568	6115181581214500
Zvolen		SPP	ZV	Banskobystrický kraj	48,57611	19,15652	42259	6115181581214600
Zvolen		STRABAG	ZV	Banskobystrický kraj	48,56832	19,12909	42231	6115181581214700
Zvolen		Stráž	ZV	Banskobystrický kraj	48,58457	19,09687	42260	6115181581214800
Zvolenská Slatina		Nový dvor	ZV	Banskobystrický kraj	48,55925	19,27877	42276	6115189721217300
Zvolenská Slatina		Ocú	ZV	Banskobystrický kraj	48,56	19,25842	42278	6115189721217400
Zvolenská Slatina		Očovská cesta	ZV	Banskobystrický kraj	48,56546	19,27314	42277	6115189721217500
Zvolenská Slatina	Slatinka	râzc.	ZV	Banskobystrický kraj	48,56821	19,22203	42281	6115189721217700
Zvolenská Slatina		Šibenice	ZV	Banskobystrický kraj	48,56289	19,27029	42279	6115189721217600
Zvolen		Tepláreň	ZV	Banskobystrický kraj	48,56711	19,16315	42228	6115181581214900
Zvolen		ul.Jesenského	ZV	Banskobystrický kraj	48,57492	19,13667	42232	6115181581215000
Zvolen		ul.Kozáčeka Centrum	ZV	Banskobystrický kraj	48,5776	19,12881	48603	6115181581215100
Zvolen		ul.Štefánika ŽSR	ZV	Banskobystrický kraj	48,57405	19,12366	42253	6115181581215200
Zvolen		Západ obchvat	ZV	Banskobystrický kraj	48,57999	19,10237	42263	6115181581215300
Zvolen		Západ Strážska cesta	ZV	Banskobystrický kraj	48,58279	19,11193	60257	6115181581215400
Zvolen		Západ Tepličky	ZV	Banskobystrický kraj	48,58318	19,10719	42265	6115181581215500
Zvolen		Západ ul.L.Štúra	ZV	Banskobystrický kraj	48,57785	19,10674	60256	6115181581215600
Zvolen		Zlatý Potok konečná	ZV	Banskobystrický kraj	48,58415	19,14574	60253	6115181581215700
Zvolen		Zlatý Potok LIDL	ZV	Banskobystrický kraj	48,57458	19,15137	60259	6115181581215800
Zvolen		Zlatý Potok pod cintorinom	ZV	Banskobystrický kraj	48,5818	19,14476	60254	6115181581215900
Zvolen		Zlatý Potok pod parkom	ZV	Banskobystrický kraj	48,57681	19,15026	60261	6115181581216000
Zvolen		Zlatý Potok râzc.	ZV	Banskobystrický kraj	48,57608	19,15305	42267	6115181581216100
Zvolen		Zlatý Potok ul.A.Hlinku	ZV	Banskobystrický kraj	48,57886	19,14764	60255	6115181581216200
Zvolen	Zolná	Jednota	ZV	Banskobystrický kraj	48,60017	19,22404	42268	6115181581216900
Zvolen	Zolná	osada	ZV	Banskobystrický kraj	48,60866	19,22552	42269	6115181581217000
Zvolen	Zolná	pod Trnovcom	ZV	Banskobystrický kraj	48,62198	19,23381	42270	6115181581217100

Zvolen	Zolná	rázc.	ZV	Banskobystrický kraj	48,59679	19,22189	42271	6115181581217200
Žarnovica		Drevárska	ZC	Banskobystrický kraj	48,48607	18,7227	42372	6135173811251300
Žarnovica	Lukavica	most	ZC	Banskobystrický kraj	48,48504	18,73608	42367	6135173811252100
Žarnovica	Lukavica	nám.	ZC	Banskobystrický kraj	48,48088	18,75346	42368	6135173811252200
Žarnovica	Lukavica		ZC	Banskobystrický kraj	48,48225	18,74489	42366	6135173811252000
Žarnovica		motel Sitno	ZC	Banskobystrický kraj	48,48266	18,72152	42369	6135173811251400
Žarnovica		Nábytok	ZC	Banskobystrický kraj	48,48689	18,70941	42370	6135173811251500
Žarnovica		Nám.SNP	ZC	Banskobystrický kraj	48,48359	18,71815	42371	6135173811251600
Žarnovica	Revištské Podzámčie	rázc.	ZC	Banskobystrický kraj	48,51115	18,73317	42378	6135173811252400
Žarnovica	Revištské Podzámčie		ZC	Banskobystrický kraj	48,52096	18,7266	42377	6135173811252300
Žarnovica		SAD	ZC	Banskobystrický kraj	48,47814	18,72097	42373	6135173811251700
Žarnovica		Techn.služby	ZC	Banskobystrický kraj	48,4902	18,70174	42374	6135173811251800
Žarnovica	Žarnovická Huta		ZC	Banskobystrický kraj	48,49243	18,69022	42379	6135173811252500
Žarnovica		žel.st.	ZC	Banskobystrický kraj	48,48583	18,72746	42376	6135173811251900
Železná Breznica		cint.	ZV	Banskobystrický kraj	48,61448	19,01545	62809	6115189811217900
Železná Breznica		Huta osada	ZV	Banskobystrický kraj	48,60005	19,00554	42598	6115189811218000
Železná Breznica		Huta Žiak	ZV	Banskobystrický kraj	48,6028	19,00769	42599	6115189811218100
Železná Breznica		otoč.	ZV	Banskobystrický kraj	48,61073	19,01013	42600	6115189811218200
Železná Breznica		škola	ZV	Banskobystrický kraj	48,61409	19,00982	42601	6115189811218300
Železná Breznica			ZV	Banskobystrický kraj	48,61711	19,01239	42597	6115189811217800
Želovce		Kovohron	VK	Banskobystrický kraj	48,12687	19,36776	42697	6105165711199300
Želovce		Šošár	VK	Banskobystrický kraj	48,13416	19,38048	42699	6105165711199400
Želovce			VK	Banskobystrický kraj	48,12352	19,35026	42696	6105165711199200
Želovce		ZŠ	VK	Banskobystrický kraj	48,12565	19,35875	42701	6105165711199600
Želovce		zast.	VK	Banskobystrický kraj	48,12702	19,35328	42700	6105165711199500
Žiar			RA	Banskobystrický kraj	48,43713	20,27358	42757	6085158331146000
Žiar		rázc.	RA	Banskobystrický kraj	48,43912	20,28157	42758	6085158331146100
Žiar n.Hronom		aut.st.	ZH	Banskobystrický kraj	48,58916	18,85703	42761	6125165891234800
Žiar n.Hronom		cintorín	ZH	Banskobystrický kraj	48,58494	18,84493	42761	6125165891234900
Žiar n.Hronom		IV.ZŠ	ZH	Banskobystrický kraj	48,59839	18,84131	50629	6125165891235200
Žiar n.Hronom		I.ZŠ	ZH	Banskobystrický kraj	48,59344	18,84859	42763	6125165891235100
Žiar n.Hronom		nadjazd	ZH	Banskobystrický kraj	48,58014	18,86994	42766	6125165891235300
Žiar n.Hronom		nem.	ZH	Banskobystrický kraj	48,58962	18,84553	42767	6125165891235400
Žiar n.Hronom		pož.zbroj.	ZH	Banskobystrický kraj	48,59728	18,84664	42769	6125165891235500
Žiar n.Hronom		RSC	ZH	Banskobystrický kraj	48,57595	18,87055	42768	6125165891235600
Žiar n.Hronom		SAD	ZH	Banskobystrický kraj	48,57228	18,86756	42770	6125165891235700
Žiar n.Hronom		Slnečná stráň	ZH	Banskobystrický kraj	48,59198	18,87824	42771	6125165891235800
Žiar n.Hronom		Slovalco	ZH	Banskobystrický kraj	48,56046	18,84664	42772	6125165891235900
Žiar n.Hronom		Slovalco a.s.	ZH	Banskobystrický kraj	48,56026	18,84854	52664	6125165891236000
Žiar n.Hronom	Šášovské Podhradie	horáreň	ZH	Banskobystrický kraj	48,57967	18,89696	34634	6125165891236500
Žiar n.Hronom	Šášovské Podhradie	Kutinky	ZH	Banskobystrický kraj	48,59106	18,89487	42775	6125165891236600
Žiar n.Hronom	Šášovské Podhradie	píla	ZH	Banskobystrický kraj	48,58818	18,89949	42776	6125165891236700
Žiar n.Hronom	Šášovské Podhradie		ZH	Banskobystrický kraj	48,57576	18,89866	34635	6125165891236400
Žiar n.Hronom		TESCO	ZH	Banskobystrický kraj	48,59386	18,85211	42762	6125165891236100
Žiar n.Hronom		Trstie	ZH	Banskobystrický kraj	48,59052	18,86887	42777	6125165891236200
Žiar n.Hronom		Závod SNP	ZH	Banskobystrický kraj	48,56565	18,8569	42773	6125165891236300
Žibřitov		obchod	KA	Banskobystrický kraj	48,39086	18,98398	42779	6055189991099300
Žibřitov		zvonica	KA	Banskobystrický kraj	48,39161	18,98078	42780	6055189991099400
Župkov		Hor.Župkov Debnár	ZC	Banskobystrický kraj	48,52685	18,62676	43034	6135173991252600
Župkov		Hor.Župkov Struhárovci	ZC	Banskobystrický kraj	48,51832	18,63234	43036	6135173991252800
Župkov		Hor.Župkov stred	ZC	Banskobystrický kraj	48,5244	18,63087	43035	6135173991252700
Župkov		Hor.Župkov Štepnica	ZC	Banskobystrický kraj	48,5141	18,64166	43037	6135173991252900
Župkov		Jednota	ZC	Banskobystrický kraj	48,51178	18,65117	43029	6135173991253000
Župkov		Pecné	ZC	Banskobystrický kraj	48,53127	18,64424	43030	6135173991253100
Župkov		Pecné Smelý	ZC	Banskobystrický kraj	48,52536	18,65085	43031	6135173991253200
Župkov		ZŠ	ZC	Banskobystrický kraj	48,51537	18,65068	43032	6135173991253300
Župkov		Župkovské Lazy	ZC	Banskobystrický kraj	48,5218	18,65403	43033	6135173991253400
Bohúňovo		č.d.108	RV	Košický kraj	48,51312	20,3817	NEDOSTUPNÝ	8085255531299300
Bretka			RV	Košický kraj	48,48853	20,34343	NEDOSTUPNÝ	8085145781299400
Bretka		rázc.	RV	Košický kraj	48,48006	20,35841	NEDOSTUPNÝ	8085145781299500
Brzotín		Jednota	RV	Košický kraj	48,63068	20,49833	NEDOSTUPNÝ	8085600221299700
Brzotín		žel.st.Rožňava	RV	Košický kraj	48,63598	20,51374	NEDOSTUPNÝ	8085600221300000
Čoltovo		čakáreň	RV	Košický kraj	48,49443	20,37165	NEDOSTUPNÝ	8085256001300100
Gemerská Hôrka		č.d.190	RV	Košický kraj	48,53641	20,37298	NEDOSTUPNÝ	8085256511300200
Gemerská Hôrka		č.d.391	RV	Košický kraj	48,53062	20,37981	NEDOSTUPNÝ	8085256511300300
Gemerská Hôrka		Jednota	RV	Košický kraj	48,53571	20,37802	NEDOSTUPNÝ	8085256511300400
Gemerská Hôrka		závod	RV	Košický kraj	48,53878	20,38146	NEDOSTUPNÝ	8085256511300500
Gemerská Hôrka		Žilka	RV	Košický kraj	48,54555	20,34081	NEDOSTUPNÝ	8085256511300600
Gemerská Panica		Ocú	RV	Košický kraj	48,47333	20,35113	NEDOSTUPNÝ	8085147481300700
Gočáľtovo		rázc.	RV	Košický kraj	48,63617	20,3458	NEDOSTUPNÝ	8085256931300900
Hokovce		obec	LV	Nitriansky kraj	0	0	NEDOSTUPNÝ	4025022431292300
Honca		Jednota	RV	Košický kraj	48,66773	20,406	NEDOSTUPNÝ	8085257311301000
Horné Semerovce		obec	LV	Nitriansky kraj	0	0	NEDOSTUPNÝ	4025022781292400
Hranovnica		píla	PP	Prešovský kraj	49,00331	20,30335	NEDOSTUPNÝ	7065235181298500
Hranovnica		ul.SNP	PP	Prešovský kraj	48,98981	20,30992	NEDOSTUPNÝ	7065235181298600
Hrkovce			LV	Nitriansky kraj	0	0	NEDOSTUPNÝ	4025818951292500
Hronské Kľačany		žel.st.	LV	Nitriansky kraj	48,24728	18,58228	NEDOSTUPNÝ	4025023321292600
Hybe		rázc.na Kráľovu Lehotu	LM	Žilinský kraj	49,03249	19,78556	NEDOSTUPNÝ	5055104671296400
Kozárovce		žel.st.	LV	Nitriansky kraj	48,31049	18,53524	NEDOSTUPNÝ	4025024211292700
Kráľova Lehota		žel.st.	LM	Žilinský kraj	49,02574	19,78586	NEDOSTUPNÝ	5055105641296500
Levice		Turecký rad	LV	Nitriansky kraj	48,21718	18,59788	NEDOSTUPNÝ	4025020311292900
Lípt.Hrádok		cint.	LM	Žilinský kraj	49,03837	19,72962	NEDOSTUPNÝ	5055107261296600
Lípt.Hrádok		žel.st.	LM	Žilinský kraj	49,03771	19,72098	NEDOSTUPNÝ	5055107261296700
Lípt.Mikuláš		Aqua Park	LM	Žilinský kraj	0	0	NEDOSTUPNÝ	5055102621296800
Lípt.Mikuláš		centrum	LM	Žilinský kraj	49,08242	19,61133	NEDOSTUPNÝ	5055102621297000
Lípt.Mikuláš	Lípt.Ondrašová	most	LM	Žilinský kraj	0	0	NEDOSTUPNÝ	5055102621297200
Lípt.Mikuláš	Okoličné	ZŠ	LM	Žilinský kraj	49,07565	19,65105	NEDOSTUPNÝ	5055102621297300
Lípt.Mikuláš		ul.Revolučná LIDL	LM	Žilinský kraj	0	0	NEDOSTUPNÝ	5055102621297100
Lípt.Osada		Jednota	RK	Žilinský kraj	48,95231	19,2611	NEDOSTUPNÝ	5085106371297900

Lipt.Osada	Korytnica-kúpele	rázc.	RK	Žilinský kraj	48,88991	19,26584	NEDOSTUPNÝ	5085106371298000
Malužiná		Liptov	LM	Žilinský kraj	48,98183	19,76493	NEDOSTUPNÝ	5055108581297400
Nižná Boca		Stred.Boca Herich	LM	Žilinský kraj	48,9408	19,75669	NEDOSTUPNÝ	5055108741297500
Nižná Boca		Záhradník	LM	Žilinský kraj	48,94924	19,76872	NEDOSTUPNÝ	5055108741297600
Plášťovce		OcÚ	LV	Nitriansky kraj	48,15988	18,97782	NEDOSTUPNÝ	4025026261293000
Plešivec		aut.st.	RV	Košický kraj	48,54858	20,40545	NEDOSTUPNÝ	8085260961301100
Plešivec		Hámor	RV	Košický kraj	48,54883	20,42061	NEDOSTUPNÝ	8085260961301200
Plešivec		íhrisko	RV	Košický kraj	48,54679	20,39503	NEDOSTUPNÝ	8085260961301300
Plešivec		nám.	RV	Košický kraj	48,54517	20,40304	NEDOSTUPNÝ	8085260961301400
Plešivec		žel.st.	RV	Košický kraj	48,55288	20,41244	NEDOSTUPNÝ	8085260961301600
Podtureň		žel.zast.	LM	Žilinský kraj	49,0574	19,69666	NEDOSTUPNÝ	5055109471297700
Poprad	Kvetnica	sanatórium	PP	Prešovský kraj	49,01912	20,28325	NEDOSTUPNÝ	7065233811298900
Poprad		Nové Mesto	PP	Prešovský kraj	49,04754	20,29226	NEDOSTUPNÝ	7065233811298800
Pukanec	Majere	Jednota	LV	Nitriansky kraj	48,3756	18,75442	NEDOSTUPNÝ	4025026931293400
Pukanec	Majere	pri kríži	LV	Nitriansky kraj	48,37174	18,74967	NEDOSTUPNÝ	4025026931293500
Pukanec		nám.	LV	Nitriansky kraj	48,35207	18,72196	NEDOSTUPNÝ	4025026931293100
Pukanec		Rumlovka	LV	Nitriansky kraj	48,36066	18,72723	NEDOSTUPNÝ	4025026931293200
Pukanec		ZŠ	LV	Nitriansky kraj	48,35768	18,72507	NEDOSTUPNÝ	4025026931293300
Rakovníca		hostinec	RV	Košický kraj	48,66167	20,45988	NEDOSTUPNÝ	8085261261301700
Rozložná		rázc.	RV	Košický kraj	48,63399	20,35856	NEDOSTUPNÝ	8085261931301800
Rožňava		eurobus	RV	Košický kraj	48,64854	20,5253	NEDOSTUPNÝ	8085255291302000
Rožňava		Gemtex	RV	Košický kraj	48,66076	20,51406	NEDOSTUPNÝ	8085255291302100
Rožňava		Kaufland	RV	Košický kraj	48,65019	20,52638	NEDOSTUPNÝ	8085255291302200
Rožňavské Bystré		PD	RV	Košický kraj	48,66634	20,43324	NEDOSTUPNÝ	8085262071302300
Rožňavské Bystré		ZŠ	RV	Košický kraj	48,66414	20,44225	NEDOSTUPNÝ	8085262071302400
Rudná		Jednota	RV	Košický kraj	48,6595	20,49018	NEDOSTUPNÝ	8085262151302500
Ružomberok	Biely Potok	pri moste	RK	Žilinský kraj	49,04899	19,30184	NEDOSTUPNÝ	5085109981298400
Ružomberok		Podsuhá	RK	Žilinský kraj	48,99204	19,28281	NEDOSTUPNÝ	5085109981298200
Ružomberok		sídl.SNP	RK	Žilinský kraj	49,07184	19,31371	NEDOSTUPNÝ	5085109981298300
Slatina		obec	LV	Nitriansky kraj	0	0	NEDOSTUPNÝ	4025027401293600
Slavec		nová cesta	RV	Košický kraj	48,58783	20,46699	NEDOSTUPNÝ	8085262661302600
Šahy		Itimex	LV	Nitriansky kraj	48,07744	18,94622	NEDOSTUPNÝ	4025027821293700
Šahy		nám.	LV	Nitriansky kraj	48,07053	18,94833	NEDOSTUPNÝ	4025027821293800
Šahy		nem.	LV	Nitriansky kraj	48,06201	18,95451	NEDOSTUPNÝ	4025027821293900
Šahy	Tešmák	Somoš	LV	Nitriansky kraj	48,07799	19,01317	NEDOSTUPNÝ	4025027821294400
Šahy		úl.Mládežnícka	LV	Nitriansky kraj	48,07857	18,94981	NEDOSTUPNÝ	4025027821294000
Šahy		vinice	LV	Nitriansky kraj	48,07281	18,9635	NEDOSTUPNÝ	4025027821294100
Šahy		žel.st.	LV	Nitriansky kraj	48,05935	18,95712	NEDOSTUPNÝ	4025027821294200
Štítnik		ZŠ	RV	Košický kraj	48,65456	20,36539	NEDOSTUPNÝ	8085263121303000
Štítnik		žel.zast.	RV	Košický kraj	48,66157	20,36816	NEDOSTUPNÝ	8085263121303100
Tímače		aut.st.SES	LV	Nitriansky kraj	48,29009	18,54128	NEDOSTUPNÝ	4025028631294500
Tímače		MsKS	LV	Nitriansky kraj	48,28964	18,53039	NEDOSTUPNÝ	4025028631294600
Tímače		SOUS	LV	Nitriansky kraj	48,29096	18,52409	NEDOSTUPNÝ	4025028631294700
Tupá		Jednota	LV	Nitriansky kraj	48,10563	18,88966	NEDOSTUPNÝ	4025028711294900
Uhliská		rázc.	LV	Nitriansky kraj	48,38451	18,76441	NEDOSTUPNÝ	4025028981295000
Vernár		píla	PP	Prešovský kraj	48,92518	20,27624	NEDOSTUPNÝ	7065240261299100
Vyšná Boca		chata Barbora	LM	Žilinský kraj	48,92591	19,75076	NEDOSTUPNÝ	5055111881297800

**Technické a prevádzkové štandardy
v prímestskej autobusovej doprave
v Banskobystrickom samosprávnom kraji (TPS
BBSK)**

Obsah

1	ZASTÁVKY	3
1.1	Triedenie zastávok	4
2	ŠTANDARD VOZIDIEL	4
2.1	Základné požiadavky na vozidlá a ich vybavenie	4
2.2	Kategórie vozidiel	5
2.2.1.	Vozidlá kategórie V (Veľký autobus)	5
2.2.2.	Vozidlá kategórie K (Štandardný autobus)	5
2.2.3.	Vozidlá kategórie M (Malý autobus)	5
2.3	Spoločný štandard vybavenia vozidiel v BBSK	6
2.3.1.	Vzhľad a farebné označenie vozidiel	6
2.3.2.	Vybavenie priestoru pre cestujúcich	6
2.3.3.	Okná	8
2.4	Čistota a vzhľad vozidiel	8
2.5	Technický stav vozidiel	8
2.6	Informačný systém pre cestujúcich	8
2.7	Predaj cestovných lístkov	9
2.8	Záznam spotreby pohonných hmôt vozidiel	9
2.9	Odbavovacie zariadenia	10
	SLUŽBY SÚVISIACE S PREVÁDZKOVANÍM DOPRAVY	14
2.10	Evidencia dopravných prostriedkov používaných k plneniu zmluvy	14
2.11	Vodič	14
2.12	Preprava bicyklov a lyží	14
3	ŠTANDARD DOPRAVNÝCH VÝKONOV	15
3.1	Presnosť a pristavovanie vozidiel na zastávky	15
3.2	Nadväznosť spojov	15
3.3	Záznam o prevádzke vozidla	15
3.4	Povinnosti pracovníkov Dopravcu	15
4	PREPRAVNÁ KONTROLA	16
4.1	Vykonávanie prepravnej kontroly	16
5	MIMORIADNA SITUÁCIA V DOPRAVE	16
5.1	Postup v prípade mimoriadnych situácií v doprave	16
6	RIADENIE PREVÁDZKY	17
6.1	Dispečing Dopravcu (DDO)	17
6.2	Požiadavky na dáta z informačného centra	17

1 ZASTÁVKY

Zastávka je predpísaným spôsobom označené a zariadené miesto na trasách vozidiel v zmysle cestovného poriadku, ktoré je určené na nástup a výstup cestujúcich do dopravného prostriedku prímestskej autobusovej dopravy a z neho.

Zastávka je prvým miestom, kde prichádza cestujúci zákazník do kontaktu s prímestskou autobusovou dopravou. Je preto nevyhnutné, aby zastávka bola pre cestujúceho ľahko identifikovateľná, bezpečná a aby sa cestujúci počas čakania cítil príjemne.

Všetky zastávky sú zriaďované a prevádzkované najmä v súlade so:

- Zákonom č. 56/2012 Z. z. o cestnej doprave v znení neskorších predpisov
- Zákonom č. 8/2009 Z. z. o cestnej premávke a o zmene a doplnení niektorých zákonov v znení neskorších predpisov

Vybavenie a umiestnenie zastávok má podporovať atraktivitu prímestskej autobusovej dopravy. Umiestňovanie zastávok a staníc musí byť v súlade s priestorovými možnosťami, potrebami a požiadavkami cestujúcich. Pri umiestňovaní zastávok je potrebné brať ohľad na dochádzkovú vzdialenosť k zastávke z pohľadu cestujúcich a možný prestup na iný druh verejnej osobnej dopravy v danej oblasti (železničná, MHD, iná autobusová, iná dráhová) prípadne nadväznosť na cyklo dopravu, ale i individuálnu automobilovú dopravu, a parkoviská v blízkosti zastávok a staníc. Na základe uvedeného sa zastávky umiestňujú tak, aby boli čo najbližšie k významným východiskovým a cieľovým miestam prepravy zákazníkov. Zastávky musia spĺňať podmienky prepravy bezproblémovej prepravy osôb so zdravotným postihnutím alebo zníženou pohyblivosťou.

Zastávky musia byť vybavené:

- Označníkom s identifikáciou a názvom zastávky
- Cestovným poriadkom liniek a spojov zastavujúcich na zastávke
- Inými doplňujúcimi informáciami pre cestujúcich

Zastávky môžu byť tiež vybavené:

- Prístreškom pre cestujúcich s dostatočným množstvom miest na sedenie, a to podľa intenzity prepravy cestujúcich v danom mieste, pričom prístrešok zabezpečuje ochranu pred poveternostnými vplyvmi
- Smetnými košmi
- Reklamnými plochami a plochami pre dôležité oznamy

Starostlivosť o zastávky je k tiaži Objednávateľa.

1.1 Triedenie zastávok

Zastávky sa rozdeľujú:

- i. Z prevádzkového hľadiska:
 - a. Východzia – prvá zastávka na začiatku trasy
 - b. Nácestná – zastávka na trase určená na nástup a výstup cestujúcich
 - c. Cieľová – posledná zastávka na konci trasy
- ii. Z hľadiska cestujúceho:
 - a) Nástupná – zastávka, na ktorej cestujúci vykonávajú nástup
 - b) Výstupná – zastávka, na ktorej cestujúci vykonávajú výstup
- iii. Z hľadiska pravidelnosti zastavovania vozidiel:
 - a) Stále – na ktorých podľa cestovného poriadku zastavujú vozidlá všetkých liniek podľa určenia
 - b) Na znamenie – na ktorých podľa cestovného poriadku zastavujú vozidlá len na znamenie dávané cestujúcim
 - c) Občasné – na ktorých zastavujú vozidlá len v stanovenom období, prípadne len na stanovených spojoch, počas mimoriadnych situácií, atď. Tieto zastávky môžu byť aj na znamenie
 - d) Dočasné – zastávky zriadené na krátky čas, napríklad z dôvodov mimoriadností alebo nedostupnosti niektorej z vyššie uvedených zastávok

2 ŠTANDARD VOZIDIEL

2.1 Základné požiadavky na vozidlá a ich vybavenie

Vozidlá zabezpečujúce dopravu na linkách Banskobystrického samosprávneho kraja (ďalej len „BBSK“) musia byť schválené podľa príslušných a platných predpisov ES a SR. Ich technické riešenie musí spĺňať parametre Nariadenia Európskeho parlamentu a Rady (ES) č. 661/2009 z 13. júla 2009, o požiadavkách typového schvaľovania motorových vozidiel, ich prípojných vozidiel a systémov, komponentov a samostatných technických jednotiek určených pre tieto vozidlá z hľadiska všeobecnej bezpečnosti, alebo podľa nasledujúcich súvisiacich zmien (ďalej len "Nariadenie č. 661/2009").

Všetky prevádzkované vozidlá musia byť homologované výhradne pre triedy „M₂“, „M₃“ vyššie uvedeného nariadenia, tzn. musia umožňovať prepravu stojacich cestujúcich.

Požiadavky podľa tohto dokumentu musí spĺňať každé vozidlo, bez ohľadu na jeho vek a bez ohľadu na to, či sa jedná o vozidlo novovyrobené alebo nie.

Dopravca v prípade nákupu vozidiel, respektíve ich výmeny počas trvania plnenia povinnosti podľa Zmluvy po Začatí prevádzky, je povinný kúpiť, respektíve vymeniť vozidlá len za novovyrobené vozidlá v zmysle bodu 2.2..

V prípade potreby je možné, zo strany Dopravcu, nahradiť vozidlo nižšej kategórie podľa článku 2.2 TPS BBSK vozidlom vyššej kategórie. Je teda možné nahradiť napríklad potrebné

vozidlo kategórie M za vozidlá kategórie K a V, pričom opačný postup nie je možný, a teda nemožno nahradiť vozidlo kategórie V za vozidlo kategórie K bez súhlasu Objednávateľa. V prípade, ak nepôjde o pokyn Objednávateľa, tak uvedené je však tiažou Dopravcu a prípadne zvýšené náklady mu nebudú žiadnym spôsobom kompenzované.

2.2 Kategórie vozidiel

Novovyrobeným vozidlom sa rozumie každé vozidlo, ktoré bude prvýkrát zaregistrované do príslušnej evidencie po dátume účinnosti zmluvy, najviac však 12 mesiacov pred požiadanim o zaradenie do Prílohy č. 3 zmluvy podľa čl. 7.1 zmluvy, pričom rozhodujúca bude informácia o prvej registrácii tá, ktorá bude uvedená v technickom preukaze vozidla.

2.2.1. Vozidlá kategórie V (Veľký autobus)

Jedná sa o "Veľký autobus", ktorý má kapacitu minimálne 55 miest na sedenie (vrátane sklopných sedadiel) pre cestujúcich a kapacitu minimálne 30 na státie. Sklopných môže byť maximálne 10% sedadiel.

Počet miest pre detské kočíky alebo invalidné vozíky: minimálne 1 spoločné miesto

Počet miest pre osoby so zdravotným postihnutím alebo zníženou pohyblivosťou: minimálne 2

Počet dverí: minimálne 2

Všetky vozidlá tejto kategórie musia byť nízko-podlažné („low entry“) a musia mať druhé dvere o šírke min. 1200 mm s plošinou pre nájazd invalidného vozíka.

2.2.2. Vozidlá kategórie K (Štandardný autobus)

Jedná sa o "Štandardný autobus", ktorý má kapacitu minimálne 43 miest na sedenie (vrátane sklopných sedadiel) pre cestujúcich a kapacitu minimálne 22 na státie. Sklopných môže byť maximálne 10% sedadiel.

Počet miest pre detské kočíky alebo invalidné vozíky: minimálne 1 spoločné miesto

Počet miest pre osoby so zdravotným postihnutím alebo zníženou pohyblivosťou: 2

Počet dverí: 2

Minimálne 50 % vozidiel z celkového počtu tejto kategórie musí byť nízko-podlažných („low entry“) a musia mať druhé dvere o šírke min. 1200 mm s plošinou pre nájazd invalidného vozíka.

2.2.3. Vozidlá kategórie M (Malý autobus)

Jedná sa o "Malý autobus", ktorý má kapacitu minimálne 35 miest na sedenie (vrátane sklopných sedadiel) pre cestujúcich a 22 miest na státie. Sklopných môže byť maximálne 10% sedadiel.

Počet miest pre detské kočíky alebo invalidné vozíky: minimálne 1 spoločné miesto

Počet miest pre osoby so zdravotným postihnutím alebo zníženou pohyblivosťou: 2

Počet dverí: 2

Minimálne 50 % vozidiel z celkového počtu tejto kategórie musí byť nízko-podlažných („low entry“) a musia mať druhé dvere o šírke min. 1200 mm s plošinou pre nájazd invalidného vozíka.

2.3 Spoločný štandard vybavenia vozidiel v BBSK

Každé vozidlo vrátane výbavy, prevádzkované na linkách BBSK, musí Dopravca zaevidovať u Objednávateľa.

2.3.1. Vzhľad a farebné označenie vozidiel

Celkové prevedenie vozidla - lak u novovyrobených vozidiel a lak alebo fólia/polepy u ostatných vozidiel, farba biela: napr. typu RAL 9016/9010, teda vzhľadovo podobné alebo odtieňom ťažko rozoznateľné vozidlá budú označené logom Banskobystrického samosprávneho kraja a Integrovaného dopravného systému Banskobystrického samosprávneho kraja (IDS BBSK) formou nálepiek, ktoré zabezpečí a dodá Objednávateľ.

Dopravca všetky vozidlá označí svojím obchodným menom v súlade s platnou legislatívou. Maximálny rozmer textového poľa 800 x 400 mm s maximálnou veľkosťou písma 295 mm, umiestnenej v prvej tretine ľavej prednej bočnej časti vozidla, na strane vodiča, alebo inak len po vzájomnej dohode medzi Dopravcom a Objednávateľom.

2.3.2. Vybavenie priestoru pre cestujúcich

Vybavenie všetkých vozidiel:

- priestorom pre príručnú batožinu nad sedadlami, minimálne v rozsahu 30% dĺžky vnútorného priestoru vozidla, a to s pevným dnom alebo sieťkou,
- sedadlami s výškou operadla od plochy sedadla aspoň 680 mm, čalúnené
- základné čalúnenie sedadiel v červenej farbe (napr. RAL 3026 a odtieňovo podobné), alebo kombináciou s farbou modrou, odtieňom musí byť približné k logu BBSK, pričom možno použiť podobný odtieň tak, aby boli farby podobné a odtieňovo nerozoznateľné v jednotlivých autobusoch.,
- madlá sedadiel na strane priestoru pre státie cestujúcich v modrej farbe (napr. RAL 5017 a odtieňovo podobné),
- pri zastavení vozidla v zastávke nástupu alebo výstupu cestujúcich musí byť zabezpečené dostatočné osvetlenie vozidla v priestore pre cestujúcich, najmä umožňujúce bezpečný nástup a výstup z vozidla a pohodlný nákup lístka,
- možnosťou bezplatného pripojenia cestujúcich na WIFI, samostatná WIFI pre cestujúcich, ktorá zahŕňa balík s obsahom dát minimálne 100GB v jednom autobuse na mesiac,
- klimatizáciou (priestoru vodiča a priestoru pre cestujúcich) s minimálnym výkonom do priestoru pre cestujúcich minimálne 25kW v prípade vozidiel kategórie V a K, v prípade vozidiel kategórie M minimálne s výkonom 14,5kW ,
- Vozidlá budú obsahovať filtráciu vzduchu vo vozidle, ktorá je schopná filtrovať častice veľkosti minimálne 0,5 mikrometru
- Vozidlá musia byť vybavené tlačidlom so signalizačným zariadením STOP:

Tlačidlá signalizačného zariadenia musia byť vo vozidle rozmiestnené tak, aby bolo vždy jedno tlačidlo umiestnené minimálne na každé 2 metra dĺžky vozidla, minimálny počet tlačidiel je 6. Aspoň 3 tlačidlá signalizačného zariadenia pritom musia byť umiestnené vo výške do 160 cm od podlahy vozidla (najlepšie upevnené na madle v blízkosti dverí). Všetky tlačidlá budú mechanické s popisom v Braillovom písme.

Tlačidlá umožňujú informovať vodiča o:

- nutnosti núdzového zastavenia,
- výstupe osoby so zdravotným postihnutím alebo zníženou pohyblivosťou, cestujúceho s kočíkom a pod.,
- potrebe zastavenie vozidla na zastávke na znamenie.

V čele interiéru vozidla musí byť umiestnené vizuálne signalizačné zariadenie, ktoré informuje cestujúceho o zastavení na zastávke na znamení s nápisom „STOP/ZASTAVÍME“.

- USB vstupy s konektorom min. USB 2.0 typu A pre možnosť dobíjania externých zariadení, vrátane funkcie quick charge. Počet nabíjacích portov je minimálne 20% z počtu miest na sedenie. Nabíjacie porty musia byť rovnomerne rozmiestnené v celej dĺžke vozidla v bočných stenách, pod sedadlom alebo na zvislých madlách.
- Vozidlá budú vybavené vnútorným informačným širokouhlým LCD (pomer strán 32:9) minimálne 29“ displejom s LED podsvietením. Minimálne rozlíšenie je 1920x540 Full HD. Zariadenie musí podporovať slovenskú diakritiku. Presný vzhľad a obsah textu vnútorného informačného displeja bude stanovený po vzájomnej dohode medzi Dopravcom a Objednávateľom.

Parametre informačných panelov:

- Predný panel min. 19 x 176 bodov raster min. 10 mm;
 - rozloženie panelu: zobrazenie čísla linky min. 19 x 32 v prevedení RGB, zobrazenie cieľovej stanice min. 19 x 112 zobrazenie biela, zobrazenie dodatkového informácie min. 19 x 32 v RGB;
- Pravý panel min. 19 x 128 bodov raster min. 10 mm vo farebnom prevedení RGB;
 - rozloženie panelu: zobrazenie čísla linky min. 19 x 32 v prevedení RGB, zobrazenie cieľovej stanice min. 19 x 96 zobrazení biela;
- Zadný panel min. 19 x 32 bodov raster min. 10 mm vo farebnom prevedení RGB;
 - rozloženie panelu: zobrazenie čísla linky min. 19 x 32;
- Ľavý panel min. 19 x 32 bodov raster min. 10 mm vo farebnom prevedení RGB;
 - rozložení panelu: zobrazenie čísla linky min. 19 x 32.

LED panely musia umožniť v definovaných poliach zobrazovať farebné texty, čísla liniek atď. (použitie RGB diód).

2.3.3. Okná

Vozidlá musia disponovať niekoľkými oknami s ventiláciou prostredníctvom uzatvárateľných vetracích otvorov) (minimálne 4 okná vo veľkom a štandardnom vozidle, minimálne 2 okná v malom vozidle), konštrukčne k tomu prispôsobených, alebo budú vybavené dvojitými bezpečnostnými bočnými thermo sklami v priestore pre cestujúcich s tónovaním (u tejto varianty sa ventilácia nevyžaduje).

2.4 Čistota a vzhľad vozidiel

Vozidlá musia byť udržiavané v čistote, interiér aj exteriér. Dopravca je povinný viesť záznam o pravidelnom vykonávaní čistenia, umytia, a v prípade potreby aj dezinfekcie vozidla. Záznam musí byť na požiadanie predložený Objednávateľovi alebo oprávneným pracovníkom Objednávateľa. Dokladom o čistote vozidla môže byť aj údaj v zázname o prevádzke vozidla osobnej dopravy.

2.5 Technický stav vozidiel

Dopravca musí mať vozidlá, ktorých výbava obsahuje minimálne bezpečnostné systémy ASR, ESP, ABS, brzdový systém BAS, cúvací alarm, protipožiarny senzor v motorovej časti, zastávková brzda a dvojbodové bezpečnostné pásy. Spĺňať požiadavky emisnej normy EURO VI a vyššie. Spätné zrkadlá sú s možnosťou elektrického ovládania a vyhrievateľné. Dopravca musí spĺňať požiadavky v súlade s platnou legislatívou. Priemerný ročný vek vozidla nesmie v jednotlivých rokoch plnenia zmluvného záväzku presiahnuť hodnotu definovanú v tabuľke. Maximálny vek vozidiel nesmie presiahnuť 10 rokov.

Rok plnenia zmluvného záväzku	1	2	3	4	5	6	7	8	9	10
Priemerný vek vozidiel maximálne (rokov)	6	6	6	6	6	6	7	8	9	10
Maximálny vek vozidiel (rokov)	10	10	10	10	10	10	10	10	10	10

Vek vozidla sa počíta až do konca príslušného roka. Vozidlo teda spĺňa maximálny alebo priemerný vek aj v prípade, kedy začne plynúť hraničný rok, avšak tento sa ešte neskončil (napr. v prípade maximálneho veku je podmienka splnená, aj ak je vek vozidla 10 rokov a 11 mesiacov a k nesplneniu podmienky dôjde až v momente začatia 12. roku veku vozidla)

Vek vozidla sa počíta od dátumu prvej registrácie, pričom rozhodujúca je informácia uvedená v technickom preukaze vozidla.

2.6 Informačný systém pre cestujúcich

Vonkajší smerový elektronický panel:

Vozidlá budú vybavené prevádzkyschopným predným, bočným a zadným elektronickým panelom, najlepšie RGB biele svetelné prevedenie. Predný panel bude umiestnený v hornej časti čelného okna, zadný panel bude umiestnený prednostne, pri pohľade zvonku zozadu vozidla, vpravo, a ak to technické možnosti nedovoľujú, tak zozadu vozidla na mieste, ktoré bude dostatočne viditeľné. Bočný panel bude umiestnený v hornej časti

prvého – ak to technické možnosti nedovoľujú - tak druhého bočného okna, a to čo najbližšie k prvým nástupným dverám na pravej strane vozidla, tak ako to umožňuje konštrukcia vozidla, definovaná výrobcom.

Presný vzhľad a obsah textu elektronických informačných panelov sa stanoví po vzájomnej dohode medzi Dopravcom a Objednávateľom, pokiaľ to možnosti dodávateľov vozidiel dovoľia, Dopravca bude rešpektovať pokyny Objednávateľa.

Hlasový informačný systém:

Hlasový informačný systém je systém, prostredníctvom ktorého budú cestujúci počas jazdy informovaní napr. o jednotlivých zastávkach a prestupných možnostiach. Ďalšie prípadné náležitosti (napr. mimoriadne hlásenie prostredníctvom dispečingu) s týmto spojené budú v gescii Objednávateľa a dispečingu Dopravcu. Hlasový informačný systém je ovládaný zo strany DDO Dopravcu a zo strany Objednávateľa v zmysle bodu 2.9.

Príklad základného hlásenia zastávok:

"Nasledujúca zastávka Banská Bystrica Autobusová stanica" – po odchode vozidla z predchádzajúcej zastávky "Banská Bystrica Autobusová stanica" – pri vchádzaní vozidla do príslušnej zastávky."

2.7 Predaj cestovných lístkov

Predaj cestovných lístkov a odbavenie cestujúcich sú zabezpečené výhradne prostredníctvom odbavovacieho zariadenia Objednávateľa pri nástupe do vozidla, v zákazníckych centrách Objednávateľa, v internetovej aplikácii Objednávateľa (e-shop, mobilná aplikácia) alebo u zmluvného predajcu Objednávateľa. Vodič obsluhuje odbavovacie zariadenie podľa manuálu Objednávateľa. Vo vozidle sú cez odbavovacie zariadenia predávané cestovné lístky za hotovosť alebo bezhotovostnou platbou. Hotovosť prijatá za predaj cestovných lístkov vo vozidle predstavuje Výnos v zmysle zmluvy a zostáva u Dopravcu, pričom túto tržbu fiškálne vysporiada Dopravca.

Odbavenie cestujúcich sa riadi Tarifou BBSK a Prepravným poriadkom BBSK. Dopravca vydá svoju tarifu a prepravný poriadok, ktorá v žiadnom prípade nemôže byť v rozpore s Tarifou BBSK a Prepravným poriadkom BBSK, ani nemôže klásť na cestujúcich vyššie nároky a požiadavky, ako uvedené dokumenty, ak zákonné predpisy neupravujú situáciu inak.

V prípade povinnosti umožniť predaj ostatných cestovných lístkov používaných v regióne, ktoré nevydáva priamo Dopravca, sa primerane aplikuje bod 8.7 Zmluvy s tým, že ak sa napriek vynaloženiu úsilia preukázateľne nepodarí Dopravcovi uzatvoriť dohodu o predaji všetkých lístkov s inými Dopravcami, tak uvedené ide k tiazii Objednávateľa a povinnosť zabezpečiť jednotný predaj cestovných lístkov bude postupne zabezpečený zo strany IDS BBSK.

2.8 Záznam spotreby pohonných hmôt vozidiel

Vozidlá budú vybavené funkciou zaznamenávania aktuálnej spotreby pohonných hmôt podľa GPS polohy. Tieto informácie, alebo ich časť v rozsahu definovanom

Objednávateľom, budú Objednávateľovi sprístupnené v rámci niektorej kabeláže podľa bodu 2.9.

2.9 Odbavovacie zariadenia

Odbavovacie zariadenia zabezpečí Objednávateľ

Kabeláž a zariadenia vo vozidle zabezpečené Dopravcom budú postavené na architektúre otvorených rozhraní alebo na architektúre ITxPT, prípadne na ekvivalentnej technológii umožňujúcej otvorenú komunikáciu medzi zariadeniami a ovládanie Objednávateľom. Všetky zariadenia nainštalované do vozidla musia za každých okolností umožňovať neobmedzené pripojenie otvorenými rozhraniami (napr. AUX, Ethernet, HDMI, USB) na odbavovacie zariadenie alebo VCG (vehicle communication gateway) dodané Objednávateľom, ktorému musí byť zároveň umožnené uvedené zariadenia ovládať. Dopravca je povinný poskytnúť súčinnosť pri pripojovaní zariadení na odbavovacie zariadenie alebo VCG, najmä poskytnutí technických informácií od výrobcov, ktoré sú potrebné pre zapojenie a ovládanie zariadenia odbavovacím zariadením Objednávateľa cez otvorené rozhrania.

Dopravca si môže vybrať, či budú vozidlá vybavené technológiami a zariadeniami so samostatnou kabelážou (architektúra otvorených rozhraní) alebo technológiou ITxPT (Integrovaná backbone/core IP sieť prepojená na všetky zariadenia vo vozidle), obdobnej technológie s rovnakou funkcionalitou a možnosťou otvorenej komunikácie a ovládania, prípadne pomocou jedného napojenia cez riadiacu jednotku vozidla.

Pre inštaláciu **odbavovacieho zariadenia** zabezpečeného Objednávateľom sú požadované nasledujúce minimálne požiadavky na kabeláž a konektory, ktorú zabezpečí Dopravca: V priestore podľa nižšie uvedenej vizualizácie pre umiestnenie odbavovacích zariadení bude 2x sieť napájania 220V ukončené zásuvkou (1x 220V priamo na baterku s možnosťou odpojenia vypínačom a 1x 220V prepojené na zapalovanie vozidla).

Každé vozidlo musí disponovať anténou na strešnej časti vozidla, ktorá bude slúžiť na zosilnenie signálu GPS, WI-FI a GSM, a ktorá bude káblom ukončená v priestore pracovnej skrine (viď nižšie) konektorom SMA-M. Objednávateľovi bude umožnené mať možnosť potvrdiť správnosť a funkčnosť vyššie uvedených signálov tejto antény nainštalovanej v autobuse pred uvedením do prevádzky.

Špecifikácia predprípravy pre real-time:

Predpríprava vozidla spočíva v zabezpečení zakončenia nasledujúcej kabeláže v oblasti pri pracovnom priestore šoféra v pracovnej skrini:

- prístup k údajom o telematike vozidla cez FMS
- Rozhranie Bus-FMS
- FMS to IP alebo VEHICLE to IP služba
- GNSS, GPS alebo Galileo lokalizačná služba prepojená s anténou

- Prepínač Ethernet s údržbovým konektorom Ethernet, natiiahnutý aj ku každým dverám
- Kabeláž a konektory informačného systému pre cestujúcich, vnútorného informačného displeja a informačných panelov, prípadne prepojenie na tieto periférie cez riadiacu jednotku vozidla.

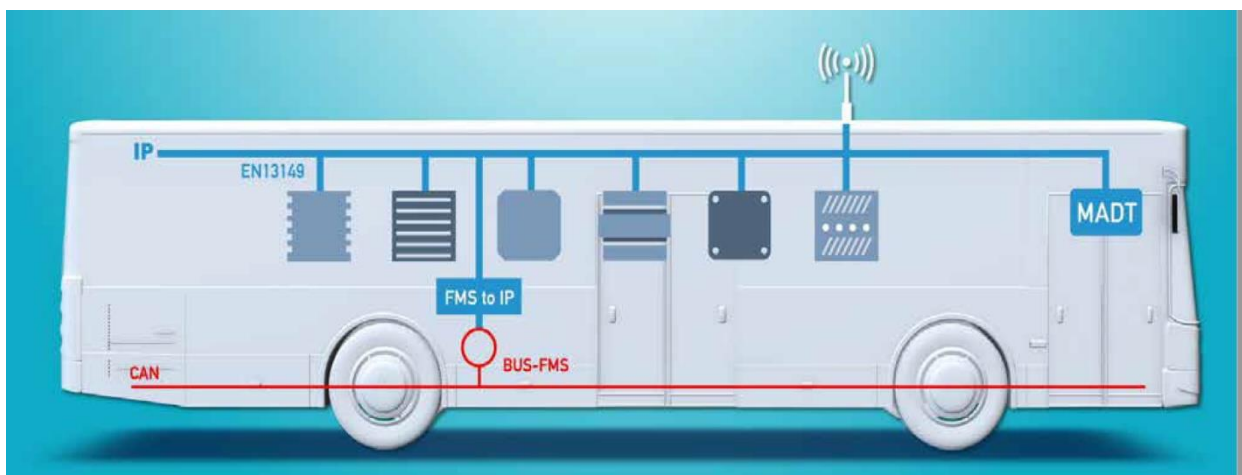
Všetky uvedené zariadenia musia byť zvedené do jedného USB – C (napr. cez router alebo prevodník umiestnený v pracovnej skrini), ktoré zároveň umožní aj nabíjanie. Toto zberné USB – C bude ukončené v priestore pracovnej skrine pod pracovným priestorom odbavovacieho zariadenia podľa nižšie uvedenej vizualizácie.

Ak nebude technicky možné previesť rozhranie z niektorého zariadenia na USB – C, bude v priestore pracovnej skrine ukončený štandardný konektor daného zariadenia umožňujúci Objednávateľovi kontrolu a ovládanie daného zariadenia.

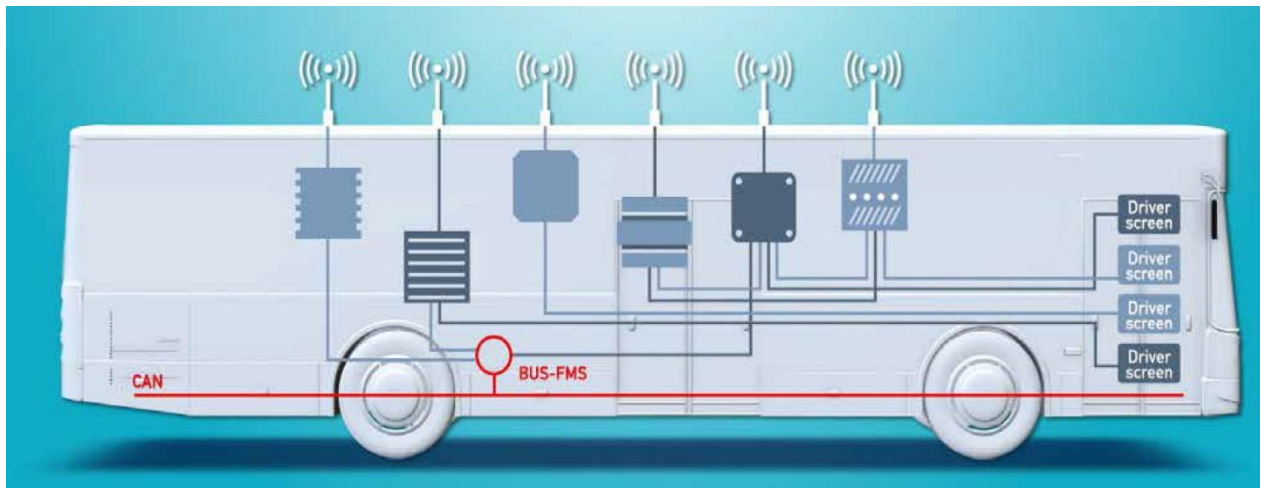
Pracovná skriňa umiestnená v priestore pod odbavovacím zariadením alebo na inom vhodnom mieste, pričom v prípade, ak sa pracovná skriňa bude nachádzať na inom mieste ako pod odbavovacím zariadením, tak musí byť medzi pracovnou skriňou a odbavovacím zariadením zriadená chránička o priemere aspoň 36 mm, a zároveň musí mať minimálne tieto parametre:

- Uzamykateľná, s dobrým prístupom vodiča alebo obsluhy
- Objem min. 50 dm³, jedna z hrán min. 25 cm
- Výstup klimatizácie, tak aby bola v pracovnej skrini zabezpečená rovnaká teplota ako vo vozidle (chladenie v lete)
- Ukončené pripojenie 1x sieť 24V priamo na baterku s možnosťou odpojenia vypínačom

Ilustračné zobrazenie siete pri IPxTP riešení:



Ilustračné zobrazenie pri architektúre otvorených rozhraní:



Vizualizácia miesta pre ukončenie kabeláže a umiestnenie odbavovacích zariadení:



Vodič je pred zahájením svojej cesty povinný si skontrolovať funkčnosť odbavovacieho zariadenia a prípadne poruchy bezodkladne nahlásiť Objednávateľovi, prípadne, ak to situácia dovoľí, daný nedostatok odstrániť. Počas jazdy je vodič povinný dbať na správnu funkčnosť odbavovacieho zariadenia.

Dopravca je povinný byť súčinný s Objednávateľom pri údržbe, aktualizácii, výmene komponentov v rámci odbavovacích zariadení prípadne iných úkonov spojených s činnosťou týchto zariadení a tak isto aj pri výmene časti odbavovacích zariadení počas dĺžky trvania tejto zmluvy a pri odobratí po skončení zmluvy.

Dopravca je povinný bezodkladne informovať Objednávateľa pri prípadnej poruche, nefunkčnosti alebo očakávanej nefunkčnosti odbavovacích zariadení, ktorý zabezpečí opravu. Dopravcovi bude poskytnuté školenie na dodané odbavovacie zariadenia.

V rámci prípravy na budúce možné inštalovanie bezpečnostných kamier a automatických ščítačov, sa požaduje aby boli v rámci kabeláže v strope pripravené chráničky káblov o priemere aspoň 36 mm s ľahkou možnosťou vloženia definovaných káblov pre dané zariadenia do priestorov k predným a zadným dverám a tak isto aj ľahké namontovanie týchto

zariadení v rámci možností autobusu. Chráničky káblov budú na jednej strane ukončené v pracovnej skrini.

SLUŽBY SÚVISIACE S PREVÁDZKOVANÍM DOPRAVY

2.10 Evidencia dopravných prostriedkov používaných k plneniu zmluvy

Dopravca je povinný informovať Objednávateľa o vozidlách novo zaraďovaných do prevádzky v rámci uzatvorenej zmluvy s BBSK a o vozidlách, ktoré sa z prevádzky vyradujú. Pri uvedení vozidla do prevádzky aj jeho vyradení je Dopravca povinný Objednávateľovi predať všetky identifikačné údaje o vozidle (úplná kópia TP).

Štruktúra prenášaných údajov o vozidlách:

EČV	Značka (typ)	Dĺžka (m)	Počet miest na sedenie	Počet miest na státie	Dátum prvej evidencie vozidla
-----	--------------	-----------	------------------------	-----------------------	-------------------------------

2.11 Vodič

Požiadavky na ustrojenie vodičov a ostatnú obsluhu budú v súlade s povinným interným predpisom Dopravcu. Vodič musí ovládať slovenský jazyk v miere dostatočnej pre bežnú komunikáciu s cestujúcim.

2.12 Preprava bicyklov a lyží

Preprava bicyklov a lyží bude umožnená na vybraných linkách. Presné definovanie týchto liniek bude dodané dodatočne, pričom lehota na inštaláciu bude minimálne 30 dní, a prípadné náklady s tým spojené budú dodatočne uhradené. Konštrukcia vozidiel musí umožňovať umiestnenie držiaku bicyklov na zadnej časti autobusu tak, aby bolo možné držiak bicyklov (alebo závesný box) na zadnú časť autobusu kedykoľvek namontovať.

3 ŠTANDARD DOPRAVNÝCH VÝKONOV

3.1 Presnosť a pristavovanie vozidiel na zastávky

Dopravca je povinný zaistiť, aby všetky spoje odchádzali z východiskovej zastávky včas a meškanie na trase neprekročilo 3 minúty. Predčasný odchod spojov zo žiadnej zastávky je neprípustný. V prípade existujúcich alebo očakávaných dlhodobých problémov s dodržiavaním cestovného poriadku je Dopravca povinný o tejto situácii informovať Objednávateľa a poskytnúť mu súčinnosť pri riešení problému, a spravidla navrhnúť Objednávateľovi zmenu cestovného poriadku zreálňujúceho jazdné doby.

3.2 Nadväznosť spojov

Každé vozidlo musí byť vybavené aktuálnym cestovným poriadkom pre daný spoj. Dopravcovia sú povinní zaistiť, aby vodiči dodržiavali všetky pokyny v cestovnom poriadku, vrátane dodržiavania nadväzností spojov na iné spoje autobusovej dopravy alebo iných módov dopravy, resp. pokyny dispečera dopravcu.

3.3 Záznam o prevádzke vozidla

Každé vozidlo prevádzkované na linkách BBSK musí byť vybavené záznamovým zariadením o prevádzke vozidla v súlade s platnou legislatívou. Objednávateľ má možnosť vyžiadať si za účelom kontroly záznam o prevádzke vozidla. Vodič je povinný na požiadanie predložiť oprávnenému pracovníkovi Objednávateľa tento záznam o prevádzke vozidla ku kontrole.

3.4 Povinnosti pracovníkov Dopravcu

Pracovníci Dopravcu sa musia k cestujúcim chovať slušne, ústretovo a citlivo a nesmú byť k cestujúcim hrubí. Urážanie ostatných účastníkov cestnej premávky, povyšovanie sa nad cestujúcich, a vulgárne vyjadrovanie sa vodičom je neprípustné. Vodič prípadne iný zamestnanec Dopravcu je povinný informovať cestujúcich o všetkých neštandardných situáciách, ktoré behom ich prepravy nastanú, pričom vyslovene ide o mimoriadnosti v doprave, a riadiť sa ustanovením podľa bodu 6.1.

V takomto prípade je vodič povinný čo najskôr poskytnúť cestujúcim informácie o približnej dĺžke čakania, prípadne o spôsobe, ktorým sa situácia bude riešiť. Vodič je povinný zastaviť na každej zastávke okrem zastávok na znamenie a umožniť výstup a nástup cestujúcich. Vodič je povinný využiť všetky dostupné možnosti, vrátane osobnej pomoci, pre zabezpečenie bezproblémovej prepravy osôb so zdravotným postihnutím alebo zníženou pohyblivosťou. Označenie *Zastávky na znamenie* bude uvedené v aktuálnom cestovnom poriadku. Vodič má zakázané v priestoroch autobusu zakázané fajčiť a požívať alkoholické nápoje.

4 PREPRAVNÁ KONTROLA

4.1 Vykonávanie prepravnej kontroly

Kontrolu prepravnej disciplíny cestujúcich týkajúcej sa dodržiavania Tarify BBSK a Prepravného poriadku BBSK a kontrolu pracovníkov Dopravcu pri predaji cestovných dokladov ma právo vykonávať Objednávateľ, alebo oprávnení pracovníci Dopravcu.

5 MIMORIADNA SITUÁCIA V DOPRAVE

5.1 Postup v prípade mimoriadnych situácií v doprave

V prípade vzniku mimoriadnych situácií v doprave, predovšetkým výpadku v zaistovaní prevádzky spojov je Dopravca povinný vykonať také kroky, aby dopad na cestujúcich bol čo najmenší, predovšetkým vyvinúť maximálne úsilie na dopravenie cestujúcich do ich cieľa. Každý mimoriadny prípad v doprave musí vodič oznámiť dispečingu dopravcu alebo Objednávateľa, ak existuje Vodič je povinný bezodkladne informovať o vzniknutej mimoriadnej situácii cestujúcich, a to na základe pokynov dispečingu Dopravcu.

Ak, v prípade poruchy vozidla, technický stav vozidla umožňuje dojazd do cieľovej zastávky spoja, vodič pokračuje v ceste a Dopravca je povinný zaistiť výmenu vozidla na najbližšom možnom mieste.

Ak, v prípade poruchy, technický stav vozidla neumožňuje jeho ďalšiu jazdu, je Dopravca povinný zaistiť prepravu vozidlom s rovnakou alebo vyššou kapacitou z miesta predčasného ukončenia jazdy spoja a zabezpečiť odjazd náhradného spoja z východiskovej zastávky, podľa platného Cestovného poriadku.

V prípade neprejazdnosti trasy volí vodič po konzultácii s dispečingom trasu tak, aby sa spoj vychýlil z trasy podľa cestovného poriadku v čo najmenšej možnej miere a obslúžil všetky, resp. čo najviac zastávok po trase.

O každej mimoriadnej situácii v doprave spôsobenej Dopravcom a jej riešení musí Dopravca viesť dokazujúce záznamy a ich zoznam mesačne zasielať Objednávateľovi. Na vyžiadanie Objednávateľa je Dopravca povinný poskytnúť záznamy o jednotlivých mimoriadnosti do 48 hodín.

Dopravca a jeho zamestnanci poskytujú maximálnu súčinnosť polícii, záchranej službe alebo iným zložkám štátu alebo samosprávy, riešiacim vzniklú mimoriadnu situáciu.

6 RIADENIE PREVÁDZKY

6.1 Dispečing Dopravcu (DDO)

Dopravca má vlastný dopravný dispečing.

DDO prevádzkuje príslušný Dopravca v režime pokrývajúcom celú dobu zabezpečovania výkonov daným Dopravcom, pričom čas prevádzky presahuje čas prvého a posledného spoja tak, aby bola zabezpečená jazda vozidiel aj v prípade nepredvídateľných udalostí.

DDO primárne zabezpečuje:

- nepretržitý dohľad nad výkonom dopravy vodičmi, resp. inými zamestnancami Dopravcu,
- riešenie nadväzností medzi spojmi Dopravcu a iných účastníkov systému verejnej osobnej dopravy
- riešenie mimoriadnych situácií v doprave,
- riešenie náhradnej dopravy v prípade výpadku vozidla alebo vodiča na linke prevádzkovej Dopravcom,
- aktuálne a priebežné informácie pre cestujúcich o mimoriadnych udalostiach a nepravidelnosti v doprave prevádzkovej Dopravcom prostredníctvom zriadených informačných kanálov Dopravcu,
- nepretržité monitorovanie on-line polohy všetkých vozidiel Dopravcu prostredníctvom záznamov GPS, ktoré budú archivované najmenej po dobu 30 dní,
- súčinnosť s Objednávatelom, najmä poskytovanie dát (GPS on-line polohy všetkých vozidiel dopravcu) pre Objednávatela,
- sleduje pracovný čas vodičov a dodržiavanie príslušných právnych predpisov v oblasti sociálnej legislatívy,
- iné náležitosti v rámci interných potrieb Dopravcu.

O každom zásahu dispečera DDO je vedený záznam. Zaznamenajú sa minimálne také údaje, aby bolo možné jednoznačne identifikovať vzniknutú udalosť, dôvod a spôsob riešenia situácie. Záznam môže byť doplnený zvukovým záznamom z prebiehajúcej komunikácie. V prípade požiadania je Dopravca povinný poskytnúť kópiu vyššie uvedeného záznamu Objednávatelovi.

6.2 Požiadavky na dáta z informačného centra

Objednávatel na požiadanie poskytne Dopravcovi real-time dátový prístup cez dohodnuté API na dáta zhromaždené v dátovom informačnom centre, ktoré sú potrebné pre prevádzku DDO.

PREHLAD VOZOVÉHO PARKU K ZABEZPEČENIU PREPRAVNÝCH SLUŽIEB PODĽA ZMLUVY**Dopravca:****Názov:** Slovenská autobusová doprava Lučenec, akciová spoločnosť**Sídlo:** Mikušovská cesta 17, 984 01 Lučenec**IČO:** 36 054 259


P. č. ¹	Evidenčné číslo vozidla (EČV)	Značka, typ, trieda	Rok výroby	Dátum prejs registrácie vozidla	Dátum uvedenia vozidla do prevádzky (mesiac, rok)	Počet miest na sedenie	Počet miest na státie	Počet cestujúcich celkom	Výrobné číslo vozidla (VIN)	Dĺžka vozidla	Druh paliva	Emisná norma
1												
2												
3												
4												
5												
6												
7												
8												
9												
10												
11												
12												
13												
14												
15												
16												

¹ Počet riadkov upraviť podľa počtu vozidiel potrebných k výkonu služby


17																					
18																					
19																					
20																					
21																					
22																					
23																					
24																					
25																					
26																					
27																					
28																					
29																					
30																					
31																					
32																					
33																					
34																					
35																					
36																					
37																					
38																					
39																					
40																					
41																					
42																					
43																					

44																					
45																					
46																					
47																					
48																					
49																					
50																					
51																					
52																					
53																					

V Lučenci dňa 30.05.2022



Ing. Vojtěch Kupka, predseda predstavenstva
 Miloš Kelemen, podpredseda predstavenstva
 JUDr. Pavol Petráš, člen predstavenstva





**BANSKOBYSSTRICKÝ
SAMOSPRAVNÝ KRAJ**

Námestie SNP 23
974 01 Banská Bystrica 1

Príloha č. 4

**PREPRAVNÝ PORIADOK
PRAVIDELNEJ PRÍMESTSKEJ
AUTOBUSOVEJ DOPRAVY
BBSK**

Obsah

Čl. I.	Úvodné ustanovenia	- 3 -
Čl. II.	Výklad pojmov	- 4 -
Čl. III.	Druh a rozsah autobusovej dopravy	- 6 -
Čl. IV.	Zmluva o preprave osôb	- 6 -
Čl. V.	Povinnosti dopravcu	- 6 -
Čl. VI.	Práva dopravcu.....	- 8 -
Čl. VII.	Povinnosti cestujúceho	- 8 -
Čl. VIII.	Práva cestujúceho.....	- 9 -
Čl. IX.	Práva osôb so zdravotným postihnutím a zníženou pohyblivosťou.....	- 10 -
Čl. X.	Vylúčenie osôb z prepravy	- 11 -
Čl. XI.	Prepravné doklady	- 11 -
Čl. XII.	Kontrola prepravných dokladov	- 12 -
Čl. XIII.	Preprava batožiny cestujúceho.....	- 13 -
Čl. XIV.	Straty a nálezy.....	- 15 -
Čl. XV.	Mimoriadne udalosti počas prepravy	- 15 -
Čl. XVI.	Reklamačný poriadok	- 17 -
Čl. XVII.	Záverečné ustanovenia.....	- 18 -

Čl. I. Úvodné ustanovenia

- (1) Banskobystrický samosprávny kraj (ďalej len „Objednávateľ“) vydáva tento *Prepravný poriadok pravidelnej prímestskej autobusovej dopravy BBSK* (ďalej len „Prepravný poriadok BBSK“) podľa platných ustanovení zákona č. 56/2012 Z. z. o cestnej doprave (ďalej len „ZCD“).
- (2) Prepravný poriadok BBSK obsahuje prepravné podmienky vydané Objednávateľom, priamo vykonateľné a uplatňované dopravcom, ktoré sú potrebné na uzavretie prepravnej zmluvy, najmä:
 - a. druh prevádzkovej cestnej dopravy a rozsah poskytovaných dopravných služieb,
 - b. spôsob uzavretia a platnosť zmluvy o preprave osôb,
 - c. práva a povinnosti Dopravcu, najmä rozsah zodpovednosti za spôsobenú škodu na zdraví cestujúcich a zvierat, batožine alebo iných veciach a rozsah z toho vyplývajúcich nárokov cestujúcich na náhradu škody alebo na zľavu z ceny prepravy.
- (3) Prepravný poriadok v osobnej doprave okrem prepravných podmienok podľa ods. 2 tohto článku obsahuje:
 - a. rozsah práv a povinností Dopravcu v pravidelnej doprave,
 - b. spôsob rezervácie a predaja cestovných lístkov na autobusových staniciach a v linkových vozidlách alebo elektronickými médiami v elektronickom rezervačnom a predajnom systéme,
 - c. podmienky uzatvárania zmluvy o preprave osôb a platenia cestovného,
 - d. rozsah práv a povinností cestujúcich pred začatím prepravy, počas prepravy a bezprostredne po skončení prepravy, ako aj pri neuskutočnení, nedokončení alebo omeškaní prepravy a postup uplatňovania ich nárokov vyplývajúcich z nedodržania podmienok prepravy,
 - e. rozsah osobitných práv a povinností cestujúcich so zdravotným postihnutím a cestujúcich so zníženou pohyblivosťou vrátane sprevádzajúcich osôb,
 - f. podmienky prepravy batožiny, autobusových zásielok a drobných živých spoločenských zvierat,
 - g. podmienky prepravy psa so špeciálnym výcvikom, ktorý poskytuje pomoc cestujúcemu s ťažkým zdravotným postihnutím,
 - h. pravidlá platnosti cestovných lístkov a spôsob preukazovania zaplateného cestovného pri kontrole a možnosti náhrady za stratu cestovného lístka v pravidelnej doprave,
 - i. postup pri kontrole cestovných lístkov v pravidelnej doprave, práva a povinnosti zamestnancov Dopravcu oprávnených kontrolovať cestovné lístky a spôsob sankcionovania cestujúcich bez platného cestovného lístka a vymáhania cestovného,
 - j. tarifu (tvorí samostatný dokument),
 - k. reklamačný poriadok.
- (4) Tento Prepravný poriadok BBSK nadobúda účinnosť dňom jeho zverejnenia na webovom sídle Objednávateľa na stránke BUDE DOPLNENÉ, dopravca zverejní tento Prepravný poriadok BBSK na svojom webovom sídle spolu s Tarifou BBSK, ktorá platí nerozlučne s Prepravným poriadkom BBSK a tvorí samostatný dokument.
- (5) Tento Prepravný poriadok BBSK spolu s Tarifou BBSK a Cestovnými poriadkami je návrhom Dopravcu na uzavretie prepravnej zmluvy medzi Dopravcom a cestujúcim.

- (6) Dopravca vydáva v súlade s dopravnou licenciou Cestovný poriadok, ktorý obsahuje údaje podľa § 7 vyhlášky MDVaRR SR č. 124/2012 Z. z., ktorou sa vykonáva ZCD, potrebné na informovanie verejnosti o jednotlivých autobusových linkách a o spojoch na nich, prípadne o konkrétnych podmienkach prepravy cestujúcich, batožiny, drobných živých spoločenských zvierat a autobusových zásielok na jednotlivých spojoch autobusových liniek, o cestovnom, príplatkoch a zľavách z neho a o iných úhradách a službách súvisiacich s prepravou cestujúcich.
- (7) Osádku vozidla tvorí vodič (vodiči), resp. iná oprávnená/poverená osoba Dopravcom (sprievodca, prepravná kontrola, dispečer).

Čl. II. Výklad pojmov

- (1) **„Objednávateľ“** je orgán verejnej správy, ktorý je povinný podľa ZCD organizovať a zabezpečovať dopravnú obsluhu územia kraja v pravidelnej prímestskej autobusovej doprave, resp. ním poverený subjekt.

Objednávateľom je:

Názov: Banskobystrický samosprávny kraj
Sídlo: Námestie SNP č. 23, 974 01 Banská Bystrica
IČO: 37828100
Zriadený: zákonom NR SR č. 302/2001 Z. z. o samospráve vyšších územných celkov v znení neskorších predpisov

- (2) **„Dopravca“** je prevádzkovateľ pravidelnej prímestskej autobusovej dopravy v rozsahu podľa tohto Prepravného poriadku BBSK, ktorý má platné povolenie na prevádzkovanie osobnej cestnej dopravy, vydané v súlade s príslušnými predpismi Slovenskej republiky.

Dopravcom je:

Obchodné meno: BUDE DOPLNENÉ
Sídlo: ADRESA INFORMAČNEJ KANCELÁRIE BUDE DOPLNENÁ DOPRAVCOM
IČO: BUDE DOPLNENÉ
Registrácia: BUDE DOPLNENÉ

- (3) **„cestujúci“** je fyzická osoba, ktorá využíva služby osobnej cestnej dopravy, konkrétne pravidelnej prímestskej autobusovej dopravy, poskytované Dopravcom a na tento účel je s Dopravcom povinná uzatvoriť prepravnú zmluvu.
- (4) **„pravidelná prímestská autobusová doprava“** je regionálna doprava, ktorou sa zabezpečuje preprava cestujúcich vozidlom v presne určených intervaloch po presne určených trasách, pričom cestujúci nastupujú a vystupujú na vopred určených zastávkach. Zastávky obsluhované Dopravcom spojmi na základe výkonov vo verejnom záujme sú vyhlásené Objednávateľom za zastávky na znamenie.
- (5) **„preprava“** podľa tohto Prepravného poriadku BBSK je premiestnenie osôb, ich batožiny a autobusových zásielok prostredníctvom vozidiel Dopravcu.
- (6) **„prepravná zmluva“** je zmluva o preprave osôb, ktorú na účely vykonania prepravy osoby uzatvárajú Dopravca a cestujúci. Prepravná zmluva je uzatvorená akceptáciou tohto Prepravného poriadku BBSK cestujúcim, za ktorú sa považuje zakúpenie cestovného lístka.
- (7) **„cestovný lístok“ alebo spolu s batožinovým cestovným lístkom aj ako „prepravný doklad“** je doklad potvrdzujúci zaplatenie cestovného za prepravu a uzatvorenie prepravnej zmluvy. Prepravný doklad môže Dopravca vydať ako papierový alebo elektronický doklad. Prepravný doklad v obsahuje najmä obchodné meno dopravcu, jeho identifikačné číslo a daňové identifikačné číslo, príp. identifikačné číslo pre DPH, dátum a čas výdaja prepravného dokladu číslo linky a spoja, poradové číslo, cenu zaplateného cestovného bez DPH, sadzbu DPH,

cenu zaplateného cestovného vrátane DPH, druh (napr. obyčajné cestovné) cestovného a rozsah¹ (t. j. počet osôb), na ktorý bol vydaný prepravný doklad, úsek (t. j. nástupnú a výstupnú zastávku). Vzory prepravných dokladov tvoria prílohu 1 tohto Prepravného poriadku BBSK.

- (8) **„cestovné“** je výška úhrady za prepravu cestujúceho na danej linke/spoji. Cestovné musí byť vydané v súlade s Tarifou BBSK a jej cenníkom. Ako doklad o zaplatení cestovného slúži cestovný lístok.
- (9) **„dovozné“** je výška úhrady za prepravu batožiny na danej linke/spoji, ak jej druh, povaha, rozmery alebo hmotnosť podliehajú spoplatneniu v súlade s Tarifou BBSK a jej cenníkom. Ako doklad o zaplatení dovozného slúži cestovný batožinový lístok.
- (10) **„Tarifa BBSK“** je samostatný dokument, ktorý upravuje najmä sadzby základného cestovného, príplatkov a zliav z neho a ďalších úhrad spojených s prepravou cestujúcich, ich batožín, drobných živých spoločenských zvierat, autobusových zásielok ako aj podmienky Objednávateľa, za ktorých sa sadzby uplatňujú.
- (11) **„Cestovný poriadok“** je dokument, upravujúci časy odchodov a príchodov jednotlivých autobusových liniek.
- (12) **„prevádzková povinnosť“** dopravcu je povinnosť vykonávať pravidelnú prímestskú autobusovú dopravu v súlade s dopravnou licenciou, Cestovným poriadkom a so zmluvou o poskytovaní prepravných služieb vo verejnom záujme.
- (13) **„prepravná povinnosť“** je povinnosť Dopravcu uzatvoriť zmluvu o preprave osôb s každým cestujúcim pripraveným na zastávke na trase autobusovej linky v čase odchodu autobusu podľa cestovného poriadku; to neplatí, ak je vyčerpaná kapacita vozidla podľa osvedčenia o evidencii, cestujúci nie je podľa Prepravného poriadku BBSK spôsobilý na prepravu alebo prepravu na trase autobusovej linky dočasne znemožňuje aktuálny technický stav, priepustnosť cesty alebo bezpečnosť a plynulosť cestnej premávky.
- (14) **„tarifná povinnosť“** je povinnosť Dopravcu prepravovať cestujúcich podľa Tarify BBSK a vydať cestujúcemu prepravný doklad.
- (15) **„zdravotne postihnutá osoba“** alebo **„osoba so zníženou pohyblivosťou“** je akákoľvek osoba, ktorej pohyblivosť pri využívaní dopravy je znížená v dôsledku akéhokoľvek telesného postihnutia (zmyslového, pohybového, trvalého alebo dočasného), duševného postihnutia a v dôsledku veku.
- (16) **„vodiaci pes“** je všeobecný výraz pre psa, ktorý je špeciálne vycvičený (vodiaci, asistenčný a signalizačný pes) na určitý druh pomoci osobám s telesným či duševným postihnutím.
- (17) **„zrušenie“** je neuskutočnenie služby pravidelnej prímestskej autobusovej dopravy, ktorá bola pôvodne naplánovaná.
- (18) **„meškanie“** je časový rozdiel medzi časom plánovaného odchodu spoja pravidelnej prímestskej autobusovej dopravy podľa zverejneného Cestovného poriadku a časom jeho skutočného odchodu.
- (19) **„linka“** je súbor spojov Dopravcu vykonávaných na totožnej trase alebo viacerých trasách so súbežným úsekom, pričom na každom spoji tejto linky platia u Dopravcu rovnaké prepravné a tarifné podmienky.
- (20) **„spoj“** je spojenie dvoch alebo viacerých zastávok v presne uvedenom čase, priestore a trvaní prepravy konkrétnej linky určený Cestovným poriadkom. Pri linke obsahujúcej viacero rôznych spojov môžu byť uvedené pre cestujúcu verejnosť odlišné podmienky prepravy pre každý spoj. Tieto sú vyznačené priamo v Cestovnom poriadku danej linky.

¹ podľa § 74 ods. 1 písm. f) zákona o dani z pridanej hodnoty č. 222/2004 Z. z. a § 10 ods. 1 písm. c) zákona o účtovníctve č. 431/2002 Z. z.

- (21) „sankcia“ je vyčíslenie nároku Dopravcu voči osobe, ktorá porušila niektoré z ustanovení Prepravného poriadku a Tarify BBSK pri preprave. Výška tohto nároku Dopravcu na zaplatenie závisí od konkrétneho priestupku.

Čl. III. Druh a rozsah autobusovej dopravy

- (1) Podľa tohto Prepravného poriadku BBSK prevádzkuje a vykonáva Dopravca druh autobusovej dopravy a rozsah dopravných služieb:
- a. pravidelná prímestská autobusová doprava (ďalej len „PAD“).
- (2) PAD sa vykonáva na uspokojenie prepravných potrieb osôb ako pravidelne opakovaná preprava cestujúcich po vopred určenej trase dopravnej cesty s určenými zastávkami na nastupovanie a vystupovanie cestujúcich, ktorých Dopravca prepravuje podľa Prepravného poriadku, Tarify BBSK a Cestovného poriadku. Súčasťou PAD je preprava batožiny, a drobných živých spoločenských zvierat, ktorých prepravu Objednávateľ v tomto Prepravnom poriadku BBSK výslovne nezakazuje.
- (3) Dopravca poskytuje cestujúcim aj ďalšie služby spojené s prepravou osôb uvedené v tomto Prepravnom poriadku BBSK, najmä služby súvisiace s:
- a. právami cestujúcich,
 - b. nárokmi cestujúcich z prípadne spôsobenej škody,
 - c. právami z neuskutočnenej alebo nedokončenej prepravy,
 - d. osobitnými právami vybranej skupiny cestujúcich,
 - e. uplatňovaním práv cestujúcich u Dopravcu.

Čl. IV. Zmluva o preprave osôb

- (1) Zmluva o preprave osôb (ďalej len „prepravná zmluva“) je uzavretá uhradením cestovného, dovozného podľa príslušnej Tarify BBSK cestujúcim.
- (2) Potvrdením o uzavretí prepravnej zmluvy a dokladom o zaplatení cestovného, dovozného je listinný alebo elektronický prepravný doklad.
- (3) Nastúpením do vozidla cestujúci vyjadruje svoj neodvolateľný súhlas so všetkými podmienkami prepravy obsiahnutými v tomto Prepravnom poriadku BBSK a Tarife BBSK.

Čl. V. Povinnosti dopravcu

- (1) Všeobecné povinnosti dopravcu sú:
- a. prevádzkovať cestnú dopravu podľa Prepravného poriadku BBSK,
 - b. označiť každé prevádzkované vozidlo svojim obchodným menom; to sa nevzťahuje na zahraničného dopravcu²,
 - c. zabezpečiť technickú základňu vybavenú na prevádzku, údržbu, technickú kontrolu, parkovanie a garážovanie vozidiel a na starostlivosť o osádky vozidiel, o cestujúcich v rozsahu poskytovaných dopravných služieb,
 - d. zabezpečiť, aby v každom prevádzkovanom vozidle bol doklad o udelenej dopravnej licencií na konkrétnu linku,
 - e. zabezpečiť, aby prevádzkované vozidlá parkovali a garážovali v priestoroch technickej základne alebo v priestoroch určených obcou na tento účel,

² v súlade s § 5 vyhlášky MDVaRR SR č. 124/2012 Z. z. ktorou sa vykonáva ZCD

- f. zamestnávať ako vedúceho dopravy len osobu, ktorá má osvedčenie o odbornej spôsobilosti; ak ide o osobu z iného členského štátu, uznanú odbornú kvalifikáciu a ak ide o cudzinca z tretieho štátu, aj osvedčenie vodiča a pracovné povolenie,
- g. zamestnávať len takých vodičov, ktorí absolvovali povinnú základnú kvalifikáciu alebo pravidelný výcvik, ak takej povinnosti podľa osobitného predpisu³ podliehajú,
- h. oznámiť dopravnému správnenému orgánu (v jednej osobe s Objednávateľom), osobu, ktorú vymenoval za vedúceho dopravy, alebo zmenu v osobe vedúceho dopravy, zmenu údajov evidovaných vo vnútroštátnom elektronickom registri prevádzkovateľov cestnej dopravy, a ak ide o právnickú osobu, aj zmenu osoby, ktorá je jej štatutárnym orgánom alebo členom jej štatutárneho orgánu, a to do 15 dní od zmeny,
- i. byť poistený pre prípad zodpovednosti za škodu spôsobenú prevádzkovaním cestnej dopravy a činnosťou osádok vozidiel cestujúcim, odosielateľom, príjemcom vecí a tretím osobám.

(2) Dopravca je ďalej povinný:

- a. plniť prepravnú (čl. II ods. 13 Prepravného poriadku BBSK), prevádzkovú (čl. II ods. 12 Prepravného poriadku BBSK) a tarifnú (čl. II ods. 14 Prepravného poriadku BBSK) povinnosť,
- b. počas prevádzkovania pravidelnej dopravy na autobusovej linke mať uzatvorenú s vlastníkami, správcami alebo nájomcami autobusových staníc, na ktorých má podľa dopravnej licencie zastávku, zmluvu o úhrade za služby súvisiace s užívaním autobusovej stanice s vymedzením podmienok užívania, ak podmienky využívania priestorov a poskytovania služieb vrátane cenníka boli zverejnené, ak nie je v zmluve o poskytovaní prepravných služieb vo verejnom záujme uvedené inak,
- c. zabezpečiť, aby sa aspoň základné údaje (v podobe Tarifných podmienok BBSK) sprístupnili verejnosti v Cestovnom poriadku a ak je to možné, aj v priestoroch autobusovej stanice a vo vozidlách, aby osádka vozidla a revízori boli schopní informovať cestujúcich o sadzbách a ostatných cenách pred začatím prepravy a počas nej,
- d. zverejniť Cestovný poriadok a jeho zmenu v dostatočnom predstihu najneskôr 10 dní pred začiatkom jeho platnosti (neskôr len v prípade písomného pokynu dopravného správneho orgánu v jednej osobe s Objednávateľom, spravidla v mimoriadnej situácii), na autobusových staniciach a zastávkach, prípadne aj iným vhodným spôsobom,
- e. používať vozidlá v predpísanom technickom stave,
- f. zreteľne označiť oprávnené osoby, ktoré majú právo dávať cestujúcim pokyny na zachovanie bezpečnosti a plynulosti dopravy, t. j. vodič vozidla, dispečer, revízor, prípadne iná osoba (ďalej len „oprávnené osoby Dopravcu“),
- g. starať sa v čo najvyššej možnej miere o bezpečnosť, pohodlie a nerušenú prepravu cestujúcich, batožiny a drobných živých spoločenských zvierat v súlade s týmto Prepravným poriadkom BBSK,
- h. zabezpečiť počas jazdy primerané vetranie, resp. vykúrenie vozidla,
- i. v prípade dopravnej nehody sa bezodkladne postarať o bezpečnosť cestujúcich a zabezpečiť im čo najvyššie pohodlie v súlade s týmto Prepravným poriadkom BBSK,
- j. zabezpečiť prístupnosť Prepravného poriadku, Tarifných podmienok BBSK, Cestovných poriadkov, ako aj ďalších informácií potrebných pre cestujúcich v sídle Dopravcu, na webovom sídle Dopravcu a v informačných kanceláriách Dopravcu.

³ Zákon č. 280/2006 Z. z. o povinnej základnej kvalifikácii a pravidelnom výcviku niektorých vodičov v znení neskorších predpisov

- k. potvrdiť v cieľovej zastávke na požiadanie cestujúceho dĺžku meškania spoja, ak spoj meškal viac ako 20 minút, ak spoj nešiel vôbec, vydať o tom potvrdenie na príslušnom pracovisku Dopravcu.

Čl. VI. Práva dopravcu

- (1) Dopravca je oprávnený prednostne prijať na prepravu cestujúceho, pre ktorého je podľa Prepravného poriadku BBSK vyhradené miesto vo vozidle, teda zdravotne postihnuté osoby, osoby so zníženou pohyblivosťou, staršie osoby, tehotné ženy, rodičov s malými deťmi.
- (2) Dopravca je oprávnený požadovať od cestujúcich úhradu prepravného dokladu za vykonanie prepravy vo výške v súlade s príslušnou Tarifou BBSK a vo forme podľa tohto Prepravného poriadku BBSK.
- (3) Dopravca je oprávnený prostredníctvom oprávnenej osoby Dopravcu dávať pokyny a príkazy cestujúcim na účel zaistenia ich bezpečnosti alebo bezpečnosti a plynulosti cestnej premávky, ktorí sú povinní ich uposlúchnuť.
- (4) Dopravca je oprávnený prostredníctvom oprávnenej osoby Dopravcu odmietnuť prepravu cestujúceho a vylúčiť cestujúceho z prepravy v zmysle ustanovení čl. X.
- (5) V prípadoch podľa ods. 4 tohto článku je Dopravca oprávnený prerušiť vykonávanú prepravu až do okamihu opustenia vozidla cestujúcim, ktorého konanie oprávňuje Dopravcu odmietnuť prepravu cestujúceho. Cestujúci, ktorý bol v súlade s ods. 4 tohto článku vylúčený z prepravy, nemá nárok na náhradu cestovného, dovozného za nevykonanú časť prepravy ani na vrátenie zaplateného cestovného, dovozného, okrem výnimky, kedy bol z prepravy vylúčený neprávom, čo cestujúci náležite preukáže a požiada o vrátenie cestovného, dovozného v zmysle ustanovení čl. XVI tohto Prepravného poriadku BBSK.
- (6) Dopravca je oprávnený prostredníctvom poverených osôb, t. j. osôb oprávnených Dopravcom, ktoré svoje poverenie preukazujú preukazom alebo odznakom s označením Dopravcu – revízorov, ktorých vzor je uvedený v prílohe 2 tohto Prepravného poriadku BBSK kedykoľvek počas výkonu prepravy skontrolovať úhradu cestovného a dovozného cestujúcim.
- (7) V prípade, že cestujúci neuhradil cestovné, resp. dovozné zakúpením prepravného dokladu v súlade s týmto Prepravným poriadkom BBSK, resp. sa nepreukázal platným prepravným dokladom alebo platným preukazom na zľavu pri kontrole prepravných dokladov, má Dopravca právo požadovať od Cestujúceho uhradenie cestovného, dovozného podľa príslušnej Tarify BBSK a sankčnej úhrady. Výšku sankčnej úhrady stanovuje Tarifa BBSK.
- (8) Dopravca je oprávnený požadovať od Cestujúceho, ktorý neuhradil cestovné, dovozné a sankčnú úhradu na mieste kontroly, jeho osobné údaje pre účely vymáhania úhrady cestovného, dovozného a sankčnej úhrady zo strany Dopravcu. Ak ide o maloletého, zisťujú sa identifikačné údaje aj o jeho zákonom zástupcovi.

Čl. VII. Povinnosti cestujúceho

- (1) Cestujúci je povinný správať sa tak, aby nenarúšal bezpečnú, pokojnú a pohodlnú prepravu ostatných cestujúcich, nepoškodzoval vozidlo a zariadenia Dopravcu alebo Objednávateľa slúžiace cestujúcim, neznečisťoval vozidlo a priestory Dopravcu určené cestujúcim a neobťažoval ostatných cestujúcich a osádku vozidla. Cestujúcim nie je dovolené:
 - a. prihovárať sa vodičovi počas jazdy,
 - b. písať, spievať, hlučno sa správať alebo hrať na hudobnom nástroji vo vozidle (tiež púšťať reprodukovanosú hudbu a reč),
 - c. otvárať dvere vozidla a vyhadzovať z vozidla odpadky a iné predmety,
 - d. fajčiť vo vozidle a v zariadeniach určených pre potrebu cestujúcich,
 - e. nastupovať do vozidla, ktoré je plne obsadené alebo ktoré vodič vyhlásil za obsadené,

f. zdržiavať sa v priestore vyhradenom pre vodiča.

(2) Ďalej je cestujúci povinný:

- a. poslúchnuť pokyny a príkazy oprávnenej osoby Dopravcu, ktoré smerujú k zaisteniu jeho bezpečnosti a bezpečnosti ostatných cestujúcich alebo bezpečnosti a plynulosti cestnej premávky,
- b. nastupovať do vozidla a vystupovať z neho iba na zastávkach a keď vozidlo stojí a oprávnená osoba Dopravcu dá na to pokyn,
- c. nastupovať a vystupovať mimo zastávky možno iba na pokyn oprávnenej osoby Dopravcu,
- d. zaplatiť cestovné, dovozné s použitím platidla v primeranej hodnote podľa platnej Tarify BBSK v hotovosti alebo prostredníctvom bankovej platobnej karty. Pri platbe v hotovosti je cestujúci povinný platiť cestovné, dovozné platidlom max. v hodnote 5-násobku výšky cestovného, dovozného, toto obmedzenie však neplatí pri platbe bankovkami v nominálnej hodnote do 10,- €,
- e. zaplatiť v prípade nefunkčnosti odbavovacieho zariadenia alebo bankovej karty cestovné, dovozné za precestovaný úsek v hotovosti bez nároku na zľavu, ktorú by mal pri platbe z bankovej karty,
- f. na výzvu oprávnenej osoby Dopravcu preukázať sa platným prepravným dokladom a zaplatiť obyčajné cestovné a sankčnú úhradu, ak sa pri kontrole nemôže preukázať platným prepravným dokladom. Ak sa cestujúci pri kontrole nemôže preukázať platným prepravným dokladom a nemôže zaplatiť ihneď obyčajné cestovné a sankčnú úhradu, je povinný poskytnúť osobné údaje potrebné pre účely vymáhania cestovného a ďalších úhrad podľa Tarify BBSK,
- g. preukázať sa na výzvu oprávnenej osoby Dopravcu preukazom totožnosti a umožniť Dopravcovi si zaznamenať jeho osobné údaje pre účely uplatňovania náhrady škody zo strany Dopravcu v prípade, že cestujúci svojim konaním spôsobí škodu na majetku Dopravcu alebo Objednávateľa a túto nahradiť v súlade s ustanoveniami § 420 zákona č. 40/1964 Zb., Občianskeho zákonníka (ďalej len „OZ“) a Tarify BBSK,
- h. pripútať sa na sedadle, ktoré je vybavené bezpečnostným pásom,
- i. držať sa rukoväte, madla alebo inej časti interiéru vozidla k tomu slúžiaceho a to takým spôsobom, aby počas jazdy v prípade náhlej zmeny rýchlosti alebo smeru jazdy vozidla bolo v maximálne možnej miere zabránené úrazom,
- j. uložiť batožinu tak, aby nepoškodila interiér a zariadenie Dopravcu alebo Objednávateľa, odevy a iné batožiny ostatných cestujúcich, resp. nespôsobila ujmu na zdraví žiadnemu z cestujúcich nielen počas státia a jazdy, ale aj pri náhlom brzdení a iných okolnostiach, ktoré sa môžu vyskytnúť v cestnej premávke. Za takto spôsobenú škodu zodpovedá cestujúci v plnom rozsahu,
- k. dodržiavať v priestore autobusovej stanice, zastávky, prístrešku, interiéri vozidla čistotu a poriadok,
- l. nefajčiť v priestore autobusovej stanice, zastávky alebo prístrešku,
- m. cestujúci je povinný si pri zakúpení prepravného dokladu tento odkontrolovať, predovšetkým údaje o čase, cene prepravného dokladu, poskytnutej zľave, a ostatné údaje podľa jeho požiadaviek. V prípade nehody musí tento prepravný doklad bezodkladne po zakúpení a odchodom vozidla zo zastávky reklamovať u vodiča. Zistené reklamácie mimo pokladne vodiča sa neuznávajú.

(3) Cestujúci zodpovedá za správnosť údajov a platnosť osobných dokladov, vrátane preukazu na zľavu na cestovnom, v celom rozsahu.

Čl. VIII. Práva cestujúceho

- (1) Prepravnou zmluvou vzniká cestujúcemu právo, aby ho Dopravca prepravil do miesta určenia bezpečne, riadne a včas v súlade s týmto Prepravným poriadkom BBSK.
- (2) Osoba mladšia ako 6 rokov nie je oprávnená cestovať bez sprievodu osoby staršej ako 10 rokov. Ak cestuje osoba staršia ako 10 rokov, považuje sa za rozumovo a vôľovo dostatočne vyspelú na uzatvorenie prepravnej zmluvy.
- (3) Cestujúci má právo na prepravu batožiny, a ak to umožňujú prepravné podmienky, aj drobných živých spoločenských zvierat prepravovaných spolu s cestujúcim podľa tohto Prepravného poriadku BBSK.
- (4) Cestujúci má právo na informácie o podmienkach prepravy, ktoré mu je povinná poskytnúť oprávnená osoba Dopravcu.
- (5) Ak nie je ďalej ustanovené inak, platí, že ak sa niektorý spoj zruší alebo ak sa preprava na ňom preruší alebo zastaví, cestujúci s platným prepravným dokladom má prednostné právo na náhradnú prepravu do zastávky, po ktorú zaplatil cestovné, resp. dovozné, iným spojom tej istej autobusovej linky alebo iným spojom inej autobusovej linky Dopravcu. Ak to nie je možné v ten istý deň, cestujúci má právo na bezplatnú prepravu späť do východiskovej zastávky a na vrátenie cestovného, resp. dovozného v zmysle ustanovení čl. XVI tohto Prepravného poriadku BBSK.
- (6) Cestujúci je oprávnený nastupovať a vystupovať len tými dverami, ktoré sú určené na nastupovanie alebo vystupovanie.

Čl. IX. Práva osôb so zdravotným postihnutím a zníženou pohyblivosťou

- (1) Osoba so zdravotným postihnutím, resp. so zníženou pohyblivosťou má právo na vyhradené miesto vo vozidle Dopravcu.
- (2) Nevidiace a nepočujúce osoby sa prepravujú bezplatne.
- (3) Zdravotne postihnuté osoby, ktoré na pomoc používajú vodiaceho psa, majú právo na prepravu spolu s vodiacim psom, označeným pre tento účel postrojom bielej farby s červeným krížom alebo bezpečnostnými oranžovými pruhmi. Vodiaci pes sa prepravuje bezplatne.
- (4) Ak nie je ďalej uvedené inak, Dopravca nie je oprávnený odmietnuť vydať alebo inak poskytnúť prepravný doklad, alebo nastúpiť osobe z dôvodu akéhokoľvek zdravotného postihnutia alebo zníženej pohyblivosti a nie je oprávnený požadovať za prepravné doklady zdravotne postihnutých osôb a osôb so zníženou pohyblivosťou dodatočné príplatky.
- (5) Dopravca môže odmietnuť vydať alebo inak poskytnúť prepravný doklad, alebo nastúpiť osobe z dôvodu zdravotného postihnutia alebo zníženej pohyblivosti:
 - a. aby splnil príslušné bezpečnostné požiadavky ustanovené medzinárodným právom, právom Únie alebo vnútroštátnym právom alebo aby splnili zdravotné a bezpečnostné požiadavky ustanovené príslušnými orgánmi,
 - b. ak konštrukcia vozidla alebo infraštruktúra vrátane vybavenia autobusových zastávok a staníc fyzicky znemožňujú nástup, výstup alebo prepravu zdravotne postihnutej osoby alebo osoby so zníženou pohyblivosťou bezpečným alebo z hľadiska prevádzky uskutočniteľným spôsobom.
- (6) Ak Dopravca odmietne vydať alebo inak poskytnúť prepravný doklad alebo nastúpiť osobe z dôvodu zdravotného postihnutia alebo zníženej pohyblivosti na základe dôvodov uvedených v ods. 4 tohto článku, táto osoba môže požiadať, aby ju sprevádzala iná osoba, ktorú si sama zvolí a ktorá je schopná poskytnúť pomoc, ktorú zdravotne postihnutá osoba alebo osoba so zníženou pohyblivosťou vyžaduje, aby sa prestali uplatňovať dôvody uvedené v ods. 4 tohto článku. Takáto sprevádzajúca osoba sa prepravuje bezplatne a podľa možností sa usadí vedľa zdravotne postihnutej osoby alebo osoby so zníženou pohyblivosťou.

- (7) Ak Dopravca uplatňuje ods. 4 tohto článku, bezodkladne informuje zdravotne postihnutú osobu alebo osobu so zníženou pohyblivosťou o dôvodoch jeho uplatnenia a na základe jej žiadosti písomne informuje dotknutú osobu do piatich pracovných dní odo dňa požiadania.

Čl. X. Vylúčenie osôb z prepravy

- (1) Oprávnená osoba Dopravcu je oprávnená z prepravy vylúčiť cestujúceho, ak:
- a. cestujúci odmietne uhradiť požadované cestovné, dovozné alebo sa pri kontrole prepravných dokladov nepreukáže platným prepravným dokladom alebo platným preukazom na zľavu, prípadne za týmto účelom neuhradí sankčnú úhradu v zmysle Tarify BBSK,
 - b. správanie cestujúceho vzbudzuje obavu o bezpečnosť, život, zdravie vodiča alebo ostatných cestujúcich,
 - c. cestujúci znečisťuje alebo poškodzuje vozidlo Dopravcu a zariadenia Dopravcu alebo Objednávateľa opakovane aj po uhradení sankčnej úhrady v zmysle Tarify BBSK,
 - d. cestujúci má v úmysle prepraviť batožinu alebo zvieru, ktorých preprava je v zmysle ustanovení čl. XIII ods.18 vylúčená,
 - e. cestujúci vo vozidle fajčí, konzumuje alkoholické nápoje, alebo existuje podozrenie, že cestujúci je pod vplyvom alkoholu, návykových alebo psychotropných látok,
 - f. cestujúci svojim hlasovým prejavom, pískaním, reprodukovaním hudby, iných zvukov alebo inými prejavmi pôsobí rušivo na vodiča alebo ostatných cestujúcich,
 - g. cestujúci akýmkoľvek iným spôsobom ohrozuje plynulosť alebo bezpečnosť dopravy, najmä vstupovaním do priestoru vodiča, nastupovaním alebo vystupovaním z vozidla mimo určenej zastávky alebo iným nevhodným konaním,
 - h. cestujúci prepravuje batožinu, ktorá nespĺňa podmienky Objednávateľa pre pohodlnú a bezpečnú prepravu bez ostatných rušivých vplyvov (znečistenie, zápach, hluk, presakujúce tekutiny, a pod.),
 - i. cestujúci napriek upozorneniu oprávnenej osoby Dopravcu nerešpektuje akékoľvek ustanovenie tohto Prepraveného poriadku BBSK.
- (2) Vylúčenie z prepravy po začatí cesty treba uskutočniť tak, aby sa neohrozilo zdravie alebo bezpečnosť cestujúceho vylučovanej z prepravy. Vylúčiť z prepravy osobu mladšiu ako 15 rokov mimo obvodu obce je neprípustné.
- (3) Oprávnená osoba Dopravcu rozhodne s ohľadom na bezpečnosť a plynulosť prepravy, cestnej premávky ako aj ostatných cestujúcich a majetku Dopravcu alebo Objednávateľa, na ktorom mieste a čase bude cestujúci podľa tohto článku vylúčený z prepravy. V prípade mimoriadnych bezpečnostných opatrení je oprávnená osoba Dopravcu oprávnená vylúčiť cestujúceho z vozidla a prepravy aj mimo autobusovej zastávky.
- (4) Cestujúci, ktorý bol z prepravy vylúčený neprávom, po náležitom preukázaní sa cestujúcim, má právo na vrátenie cestovného, prípadne dovozného v zmysle ustanovení čl. XVI tohto Prepravného poriadku BBSK.

Čl. XI. Prepravné doklady

- (1) Potvrdením o uzatvorení prepravnej zmluvy a o zaplatení cestovného, dovozného je prepravný doklad v papierovej alebo elektronickej podobe. Prepravný doklad obsahuje náležitosti uvedené v čl. II ods. 7.
- (2) Druhy prepravných dokladov a sadzby cestovného, dovozného určuje Tarifa BBSK. Prepravný doklad vydáva vodič pri vstupe cestujúceho do vozidla ak ide o predaj za hotovosť na palube vozidla cez odbavovacie zariadenie, prípadne je ich možné zakúpiť iným preukázateľným

spôsobom (aplikácia, e-shop, a pod.) a pri vstupe do vozidla sa náležite preukázať vodičovi už zakúpeným prepravným dokladom v podobe odbavenia na odbavovacom zariadení.

- (3) V prípade prepravného dokladu zakúpeného elektronickou formou je cena cestovného, dovozného odrátaná z platobnej alebo inej karty.
- (4) Cestujúci musí mať pri sebe platný prepravný doklad po celý čas prepravy i v okamihu vystúpenia z vozidla, v prípade jeho straty alebo poškodenia sa náhrada neposkytuje.
- (5) V PAD Dopravca vydáva cestovné lístky na jednotlivú cestu – jednorazové cestovné lístky.
- (6) Jednorazový cestovný lístok je prenosný až do začatia prepravy.
- (7) Cestovným lístkom na jednotlivú cestu prislúcha základné, zľavnené, osobitné, režijné, prípadne iné cestovné.
- (8) Právo na zľavu zo zľavneného, osobitného, režijného, prípadne iného cestovného ustanovuje Tarifa BBSK.
- (9) Ak Dopravca má pochybnosti o splnení podmienok pre poskytnutie zľavy cestovného, je oprávnený požadovať od žiadateľa ďalšie doklady, pokiaľ sa právo na zľavu nepreukáže, Dopravca je oprávnený poskytnutie zľavy odoprieť. Ak cestujúci hrubo alebo opätovne porušil ustanovenie tohto Prepravného poriadku, Tarify BBSK o získaní zľavy cestovného, Dopravca mu môže odmietnuť potvrdenie preukazu na zľavu z cestovného až na dobu jedného roka.
- (10) Cestujúci, ktorý v ceste pokračuje tým istým spojom za zastávku, do ktorej má platný prepravný doklad, je povinný si bez vyzvania zaobstarať prepravný doklad na ďalšiu cestu, a to najneskoršie pred odchodom z tejto zastávky.
- (11) Cestovný lístok sa môže vydať len na prepravu do zastávky uvedenej v Cestovnom poriadku použitého spoja.
- (12) Výška cestovného, dovozného vyznačená na prepravnom doklade musí súhlasiť s cenou zaplateného cestovného, dovozného.
- (13) Oprávnená osoba Dopravcu odovzdá cestujúcemu batožinu, ak sa cestujúci preukáže batožinovým lístkom príslušnej batožiny.

Čl. XII. Kontrola prepravných dokladov

- (1) Kontrolu prepravných dokladov vykonáva oprávnená osoba Dopravcu.
- (2) Kontrola prepravných dokladov sa vykonáva priamo vo vozidle.
- (3) Cestujúci je povinný na vyzvanie oprávnenej osoby Dopravcu kedykoľvek počas prepravy, a to aj v okamihu vystúpenia, predložiť ku kontrole platný prepravný doklad a prípadne aj preukaz/kartu nároku na zľavu z príslušného cestovného, dovozného.
- (4) Cestujúci, ktorý sa na vyzvanie v zmysle čl. XII ods. 3 nemôže preukázať platným prepravným dokladom, je povinný zaplatiť Dopravcovi okrem cestovného, dovozného aj sankčnú úhradu v zmysle Tarify BBSK.
- (5) Ak cestujúci nezaplatí požadované cestovné, dovozné a sankčnú úhradu oprávnenej osobe dopravcu priamo vo vozidle, je povinný poskytnúť oprávnenej osobe Dopravcu svoje osobné údaje (doklad totožnosti, v prípade neplnoletého cestujúceho totožnosť jeho zákonného zástupcu) potrebné na vymáhanie cestovného, dovozného a sankčnej úhrady. Pokiaľ cestujúci nemôže alebo nechce preukázať svoje osobné údaje (nemá doklad totožnosti alebo sa odmieta preukázať), je povinný strpieť potrebný čas a úkony spojené s privolaním polície a zistením jeho totožnosti. Všetky úkony spojené s výkonom kontroly prepravných dokladov, vrátane úkonov spojených so zisťovaním totožnosti cestujúceho, sa vykonávajú priamo vo vozidle, prípadne je nutné postupovať v zmysle pokynov poverenej osoby Dopravcu, t. j. oprávnenej osoby Dopravcu.
- (6) Ak cestujúci nezaplatí požadované cestovné, dovozné a sankčnú úhradu, stráca právo na

prepravu a môže byť z prepravy vylúčený. Vylúčením z prepravy pre nezaplatenie cestovného, dovozného a sankčnej úhrady nezaniká povinnosť cestujúceho príslušné čiastky Dopravcovi uhradiť.

- (7) Z výkonu prepravnej kontroly môže Dopravca vyhotoviť audio/video záznam a cestujúci je povinný strpieť vyhotovenie takéhoto záznamu. Záznam sa spracúva a archivuje v súlade s príslušnými zákonmi⁴.

Čl. XIII. Preprava batožiny cestujúceho

- (1) Cestujúci má právo na prepravu príručnej batožiny a v prípade, že to umožňujú kapacitné a prevádzkové podmienky, aj na prepravu cestovnej batožiny a drobných živých spoločenských zvierat.
- (2) Príručnú batožinu prepravuje Dopravca spoločne s cestujúcim, ktorý je oprávnený prepravovať vo vozidle najviac dva (2) kusy príručnej batožiny, ak vodič neurčí inak. Vzhľadom na to, že príručná batožina je po celú dobu prepravy prepravovaná spolu s cestujúcim, Dopravca nezodpovedá za jej stratu, poškodenie alebo odcudzenie, ibaže by poškodenie bolo spôsobené okolnosťami, ktoré majú pôvod v prevádzke.
- (3) Príručnou batožinou je vec, ktorú možno ľahko, rýchle a bezpečne naložiť a umiestniť vo vozidle, ak neohrozuje bezpečnosť a zdravie ostatných cestujúcich, a plynulosť prepravy a splňa nasledovné parametre:
- a. má rozmery menšie ako 30 × 40 × 60 cm,
 - b. má tvar valca, ktorého dĺžka nepresahuje 150 cm a priemer 10 cm,
 - c. má tvar dosky, ktorej rozmery nepresahujú 80 × 100 cm,
 - d. hmotnosť súčasne nesmie presahovať 25 kg.
- (4) Detský kočík je možné prepravovať len s vedomím vodiča, v priestore vozidla je možné prepravovať najviac jeden detský kočík. Na prepravu sa prednostne prijme detský kočík s dieťaťom.
- (5) Príručná batožina sa prepravuje na mieste k tomu určenom tak, aby neohrozovala ani neobmedzovala vodiča ani ostatných cestujúcich.
- (6) Príručná batožina sa prepravuje bezplatne v zmysle Tarify BBSK.
- (7) Cestovná batožina sa prepravuje oddelene od cestujúceho, prípadne sa prepravuje spoločne s cestujúcim, ak o tom rozhodne vodič a cestujúci bude v takomto prípade zodpovedať za jej stratu, poškodenie alebo odcudzenie, ibaže by poškodenie bolo spôsobené okolnosťami, ktoré majú pôvod v prevádzke. Cestovná batožina je všetko, čo nie je príručnou batožinou a zároveň nie je vylúčené z prepravy v zmysle tohto článku ods. 18. Za oddelenú prepravu sa považuje preprava batožín uložených na mieste určenom Dopravcom mimo priestoru vozidla, určeného na prepravu cestujúcich alebo v tomto priestore, ale na takom mieste, že cestujúci nemá možnosť na svoju batožinu dohliadať.
- (8) Ako batožinu môže cestujúci vziať so sebou drobné živé spoločenské zvieratá, pokiaľ tomu nebránia osobitné predpisy, ak ich preprava nespôsobuje nepohodlie ostatných cestujúcich, neohrozuje ich zdravie alebo bezpečnosť a nemá vplyv na bezpečnosť a plynulosť prepravy. Zvieratá sa môžu prepravovať zásadne len v uzavretých kliečkach, košoch alebo iných vhodných schránkach s nepriepustným dnom. Pre prepravu schránok so zvieratami platia ustanovenia o preprave batožín.

⁴ Nariadenie Európskeho parlamentu a Rady (EÚ) 2016/679 z 27. apríla 2016 o ochrane fyzických osôb pri spracúvaní osobných údajov a o voľnom pohybe takýchto údajov, ktorým sa zrušuje smernica 95/46/ES (všeobecné nariadenie o ochrane osobných údajov) a zákona č. 18/2018 Z. z. o ochrane osobných údajov a o zmene a doplnení niektorých zákonov.

- (9) Bez schránky je možné prepravovať psa, ktorý má bezpečný náhubok a drží sa na krátkej vŕdzke. V jednom vozidle sa smie prepravovať najviac jeden pes bez schránky. V čase dopravnej špičky alebo v prípade zaplnenia miest na sedenie môže byť preprava psa bez schránky odmietnutá. Ustanovenie tohto odseku s výnimkou prvej vety sa nevzťahuje na psov sprevádzajúcich zdravotne postihnuté osoby.
- (10) Dopravca je oprávnený prijať na prepravu bicykel, kolobežku ako cestovnú batožinu, ak to prepravné a prevádzkové podmienky dovoľujú. V prípade, že vozidlo nie je vybavené patričným zariadením na uloženie bicykla, kolobežky na prepravu v batožinovom priestore vozidla, Dopravca nenesie zodpovednosť za poškodenie bicykla, kolobežky.
- (11) Vodič vozidla určí, či sa batožina prepraví ako príručná batožina alebo ako cestovná batožina, mimo priestoru pre cestujúcich, prípadne spolu s cestujúcim. Ak vodič určí ako miesto prepravy batožiny batožinový priestor, je cestujúci povinný upozorniť na osobitnú povahu batožiny, najmä na jej obsah a hodnotu, a ak vyžaduje, aby sa s ňou určitým spôsobom zaobchádzalo alebo aby sa ukladala v určitej polohe. Cestujúci nie je oprávnený prepravovať v cestovnej batožine peniaze, šperky a iné cennosti v hodnote vyššej ako 300,- EUR.
- (12) Každú cestovnú batožinu vodič označí batožinovým lístkom. Ukladať a vyberať batožinu z batožinového priestoru môže len vodič, v prípade potreby s pomocou cestujúceho.
- (13) Cestujúci je povinný pred vybratím batožiny z batožinového priestoru predložiť vodičovi platný batožinový lístok. Vodič je oprávnený vydať cestujúcemu batožinu iba na základe predloženého platného batožinového lístku. Po vydaní batožiny vodič batožinový lístok znehodnotí.
- (14) Za prepravu cestovnej batožiny je cestujúci povinný zaplatiť dovoznú vo výške určenej Tarifou BBSK. Dopravca je povinný vydať cestujúcemu doklad o zaplatení dovozného, batožinový cestovný lístok.
- (15) Ak existuje podozrenie, že batožina nespĺňa podmienky stanovené týmto Prepravným poriadkom alebo Tarifou BBSK, je vodič vozidla oprávnený presvedčiť sa v prítomnosti cestujúceho o obsahu batožiny. Ak cestujúci odmietne preskúmanie batožiny alebo ak sa pri jej preskúmaní zistí, že je z prepravy vylúčená, cestujúci je povinný vylúčené veci z vozidla odstrániť. Ak cestujúci neposlúchne pokyn vodiča na odstránenie vecí, odstránenie batožiny zabezpečí vodič. V takomto prípade môže vodič vylúčiť z ďalšej cesty bez nároku na vrátenie zaplateného cestovného a dovozného.
- (16) Dopravca zodpovedá za škodu, ktorá vznikla na cestovnej batožine prepravovanej oddelene od cestujúceho v čase od jej prevzatia do jej vydania po skončení prepravy cestujúceho. Ak bola škoda spôsobená cestujúcim, vadou batožiny, jej obalu alebo balenia, osobitnou povahou batožiny alebo okolnosťou, ktorú Dopravca nemohol odvrátiť, alebo preto, že cestujúci neupozornil vodiča na potrebu osobitného nakladania s batožinou, Dopravca za škodu nezodpovedá. Rovnako Dopravca nezodpovedá za škodu, ktorá vznikla na opustenej batožine.
- (17) Pri strate alebo zničení cestovnej batožiny prepravovanej oddelene od cestujúceho je Dopravca povinný nahradiť cenu, ktorú mala stratená alebo zničená batožina v čase, keď bola prevzatá na prepravu za základné dovoznú, najviac však do výšky 332,- EUR za jeden kus batožiny. Okrem toho je povinný znášať dovoznú, ktorú cestujúci zaplatil za stratenú alebo zničenú cestovnú batožinu.
- (18) Z prepravy sú vylúčené:
- nebezpečné látky a predmety, ktoré svojimi vlastnosťami môžu spôsobiť výbušnosť, horľavosť, samozápalnosť, jedovatosť, infekčnosť, rádioaktívnosť, žieravosť, rakovinotvornosť a tým ohrozujú zdravie alebo život ľudí, zvierat,
 - vecí, preprava ktorých je zakázaná právnymi predpismi alebo opatreniami orgánmi štátnej správy,
 - zbrane, s výnimkou strelných zbraní príslušníkov ozbrojených síl a policajného zboru,
 - vecí, ktoré môžu ohroziť bezpečnosť alebo plynulosť prepravy alebo poškodiť, či znečistiť

ostatných cestujúcich alebo vozidlo,

- e. veci, ktoré svojím zápachom, odpudzujúcim vzhľadom alebo z iného dôvodu by mohli byť cestujúcim na ťarchu,
- f. batožiny, ktorých celková váha presahuje 50 kg; vec dlhšia ako 300 cm s priemerom alebo uhlopriečkou väčšou ako 20 cm; vec tvaru dosky, ak jeden z rozmerov presiahne 150 cm.

Čl. XIV. Straty a nálezy

- (1) Veci, ktoré sa nájdu po odchode všetkých cestujúcich z vozidla a opustenú batožinu odovzdá oprávnená osoba Dopravcu príslušnému zamestnancovi v sídle Dopravcu.
- (2) Ak sú medzi nájdenými vecami predmety osobnej povahy (osobné doklady, ceniny, peňaženky, šperky, mobilné telefóny, fotoaparáty, a i.), Dopravca je povinný ich bezodkladne doručiť na najbližší útvar policajného zboru.
- (3) Dopravca má právo predať ostatné veci, ktoré nikto nevyzdvihne, do 6 mesiacov. Ak o ich predaj pre ich bezcennosť nie je záujem, Dopravca zabezpečí na vlastné náklady ich likvidáciu. Ak ide o veci nebezpečnej povahy alebo o veci, ktoré podliehajú rýchlej skaze, môže ich Dopravca zlikvidovať bez dodržania uvedenej lehoty.
- (4) Ak sa o nájdené a už predané veci prihlási osoba, ktorá nepochybne preukáže, že nájdená vec jej patrila, Dopravca jej vyplatí výťažok z predaja po odpočítaní príslušného poplatku za uskladnenie a nákladov spojených s predajom.

Čl. XV. Mimoriadne udalosti počas prepravy

- (1) Mimoriadnou udalosťou sa rozumie nasledovné:
 - a. dopravná nehoda vozidla,
 - b. požiar vo vozidle,
 - c. úraz alebo náhle ochorenie, pri ktorom je ohrozený život alebo zdravie cestujúceho, zamestnanca Dopravcu alebo iných osôb,
 - d. nepredpokladané prerušenie dopravy, ktoré trvá dlhšie než 30 minút,
 - e. nepriaznivý vývoj epidemiologickej situácie,
 - f. vyhlásenie mimoriadnej situácie, núdzového stavu,
 - g. iná mimoriadna udalosť, pri ktorej sú ohrozené životy, zdravie cestujúcich, osádky vozidla alebo iných osôb.
- (2) Ak cestujúci zistí, že je ohrozená bezpečnosť, život a zdravie cestujúcich, je povinný na túto skutočnosť upozorniť vodiča.
- (3) Členovia osádky vozidla sú v prípade mimoriadnej udalosti povinní:
 - a. bezodkladne poskytnúť, v prípade potreby, podľa svojich schopností a možností postihnutej osobe potrebnú prvú pomoc a bezodkladne privolať záchrannú zdravotnú službu,
 - b. zastaviť vozidlo a vykonať opatrenia, aby nebola ohrozená bezpečnosť cestnej premávky na mieste mimoriadnej udalosti,
 - c. nahlásiť Dopravcovi, resp. Objednávateľovi, prípadne subjektu poverenému Objednávateľom, mimoriadnu udalosť a zotrvať na mieste do príchodu dopravného dispečera alebo iného oprávneného zástupcu Dopravcu,
 - d. urobiť potrebné opatrenia na ochranu majetku ohrozeného mimoriadnou udalosťou.
- (4) Cestujúci, ktorých život a zdravie nie sú mimoriadnou udalosťou ohrozené, sú povinní pomáhať členom osádky vozidla pri konaní podľa ods. 3 tohto článku.

- (5) Ak pri mimoriadnej udalosti došlo k úrazu, zraneniu, poškodeniu zdravia alebo usmrteniu osôb, k škode na vozidle alebo vybavení vozidla, resp. na inom majetku Dopravcu, Objednávateľa alebo cestujúcich, je dotknutá osoba povinná poskytnúť Dopravcovi všetky údaje potrebné na riadne prešetrenie mimoriadnej udalosti.
- (6) Dopravca zabezpečí náhradnú dopravu do cieľovej zastávky iným vozidlom bezodplatne.
- (7) Cestujúci, ktorí utrpeli v dôsledku osobitnej povahy dopravy zranenie, majú nárok na náhradu spôsobenej škody na zdraví v súlade s § 427 OZ v spojení s ustanoveniami zákona č. 437/2004 Z. z. o náhrade za bolesť a náhrade za sťaženie spoločenského uplatnenia a o zmene a doplnení zákona NR SR č. 273/1994 Z. z. o zdravotnom poistení, financovaní zdravotného poistenia, o zriadení Všeobecnej zdravotnej poisťovne a o zriaďovaní rezortných, odvetvových, podnikových a občianskych zdravotných poisťovní v znení neskorších predpisov (ďalej len „Zákon o náhrade“).
- (8) Pozostalí po zomrelých cestujúcich, ktorých smrť bola spôsobená osobitnou povahou prevádzky dopravy, majú v súlade s príslušnými aplikovateľnými ustanoveniami OZ právo na náhradu ujmy v prípade smrti, vrátane náhrady primeraných výdavkov na pohreb.
- (9) Cestujúci, ktorým v dôsledku osobitnej povahy dopravy vznikla škoda na prepravovanej príručnej, cestovnej batožine (prepravovanej neoddelene od cestujúceho), majú nárok na jej náhradu v súlade s § 311 ods. 1 v spojení s § 427-431 OZ. Ak cestujúcim vznikla škoda na prepravovanej cestovnej batožine (prepravovanej oddelene od cestujúceho), majú nárok na náhradu škody v zmysle ustanovení § 316-318 OZ.
- (10) Výška náhrady škody sa vypočíta v súlade s príslušnými ustanoveniami OZ a Zákona o náhrade.
- (11) Vodič vozidla má právo odmietnuť vykonanie prepravy po úseku cesty alebo trase, kde je predpoklad vzniku rizika pre ohrozenie zdravia cestujúcich ako aj majetku Dopravcu, Objednávateľa, cestujúcich a to pod vplyvom nevyhovujúcich poveternostných podmienok, zmeny kvality vozovky a jej prejazdnosti, ako aj iných okolností (napr. následky po inej dopravnej nehode, a pod.). Cestujúcim, po rozhodnutí osádky vozidla nevykonať prepravu alebo zvoliť iné náhradné riešenie pre zaistenie bezpečnosti cestujúcich a ochrany zdravia a majetku, nevzniká nárok na akékoľvek odškodnenie vo vzťahu k možným následkom nedodržania pôvodnej prepravnej zmluvy medzi cestujúcim a Dopravcom (čas príchodu do cieľa, a i.) podľa tohto Prepravného poriadku BBSK z dôvodu Vis Maior⁵, pričom povinnosťou vodiča vozidla je upozorniť na túto skutočnosť pred svojím rozhodnutím svojho nadriadeného.
- (12) Mimoriadna situácia alebo núdzový stav je vyhlásený ústrednými orgánmi štátnej správy.
- (13) Počas nepriaznivého vývoja epidemiologickej situácie, mimoriadnej situácie, núdzového stavu je Dopravca oprávnený po dohode s Objednávateľom vyhlásiť ďalšie povinnosti cestujúceho nad rámec čl. VIII tohto Prepravného poriadku BBSK. Medzi tieto povinnosti patrí napríklad:
 - a. nástup do vozidla a výstup z vozidla určenými dvermi,
 - b. zákaz obsadzovať vybrané sedadlá,
 - c. nosenie ochranných rúšok, rukavíc, prípadne iných podobných účinných ochranných prostriedkov,
 - d. iné, tu nešpecifikované povinnosti.
- (14) Počas mimoriadnej situácie, núdzového stavu alebo nepriaznivej epidemiologickej situácie je Dopravca oprávnený po dohode s Objednávateľom dočasne pozastaviť predaj prepravných dokladov a dopĺňanie kreditu na čipové karty v hotovosti, tzn. prijímanie bankoviek a mincí.
- (15) Počas mimoriadnej situácie, núdzového stavu alebo nepriaznivej epidemiologickej situácie je Dopravca oprávnený nevziať k preprave, izolovať príp. vylúčiť z prepravy osobu, ktorá má viditeľné príznaky epidemiologickej choroby, alebo nerešpektuje povinnosti stanovené v tomto článku, príp. iné oznamy vydané Dopravcom v súvislosti s mimoriadnou situáciou, núdzovým stavom alebo epidémiou. Pokiaľ si to situácia vyžaduje, je Dopravca oprávnený požiadať o pomoc príslušníkov Policajného zboru SR.
- (16) V prípade podozrenia oprávnenej osoby Dopravcu na možný výskyt epidemiologickej choroby u cestujúceho je Dopravca oprávnený kontaktovať tiesňovú linku územne príslušného Regionálneho úradu verejného zdravotníctva. Ostatní cestujúci sú povinní zotrvať na mieste do

⁵ definovaná ako vyššia moc, t. j. neodvratiteľná skutočnosť, nepredvídaná, neprekonateľná prekážka, udalosť

okamihu vyšetrenia vzniknutej situácie a riadiť sa pokynmi oprávnených osôb Dopravcu, prípadne iných osôb.

Čl. XVI. Reklamačný poriadok

ÚVODNÉ USTANOVENIA

- (1) Objednávateľ vydáva tento reklamačný poriadok v súlade s osobitnými predpismi⁶ za účelom vybavovania reklamácií poskytovanej kvality dopravných služieb vyplývajúcej z prepravnej zmluvy, prípadne iných bližšie nešpecifikovaných (ďalej len „reklamácia“).
- (2) Objednávateľ určuje nasledovné formy prijatia reklamácií:
 - a. osobne v informačnej kancelárii Dopravcu: **ADRESA INFORMAČNEJ KANCELÁRIE BUDE DOPLNENÁ DOPRAVCOM**
 - b. písomne na adresu sídla Dopravcu: **ADRESA INFORMAČNEJ KANCELÁRIE BUDE DOPLNENÁ DOPRAVCOM**
 - c. elektronicky (email, web): **EMAIL/WEBOVÉ SÍDLO BUDE DOPLNENÉ DOPRAVCOM – AK NIE SÚ K DISPOZÍCII OBIDVE FORMY, TAK UVIESŤ ASPOŇ JEDNU FORMU**
 - d. telefonicky - len po prijatí Dopravcom a zaevidovaní požiadavky: **TELEFONICKÝ KONTAKT BUDE DOPLNENÝ DOPRAVCOM - AK JE ZNÁMY**
- (3) Cestujúci uplatňuje u Dopravcu práva a nároky vyplývajúce z tohto Prepravného poriadku BBSK bez zbytočného odkladu; ak sa práva neuplatnili najneskôr do troch (3) mesiacov odo dňa, kedy mal uplatňovaný nárok vzniknúť, zaniknú. To neplatí v prípade nárokov na náhradu škody na batožine cestujúcich, ktoré môže cestujúci uplatniť u Dopravcu najneskôr do šiestich (6) mesiacov od vzniku škody a v prípade nárokov na náhradu škody na zdraví, ktoré môže cestujúci uplatniť priamo na súde v premlčacej dobe podľa príslušných ustanovení OZ.
- (4) Cestujúci je povinný v reklamácii presne a jasne vymedziť, ktoré jeho práva boli akým spôsobom dotknuté a akú kompenzáciu požaduje a zároveň vznik svojich nárokov primerane odôvodniť.
- (5) Ak reklamácia nemá náležitosti uvedené v ods. 4 tohto článku, Dopravca vyzve cestujúceho na jej doplnenie v lehote nie kratšej ako sedem (7) pracovných dní. Ak cestujúci reklamáciu v určenej lehote nedoplní a z podanej reklamácie nevyplýva dôvod na uznanie nárokov cestujúceho, Dopravca reklamáciu odmietne.
- (6) Oznámenie o konečnom vybavení reklamácie musí Dopravca doručiť cestujúcemu najneskôr do tridsiatich (30) kalendárnych dní od prijatia reklamácie na adresu uvedenú cestujúcim v prípade elektronického alebo písomného podania, to neplatí v prípade osobného podania, kedy Dopravca oboznámi cestujúceho priamo na mieste, kde bola reklamácia uplatnená.
- (7) Ak cestujúci podáva reklamáciu osobne, spíše oprávnený zamestnanec Dopravcu o podaní reklamácie reklamačný protokol, ktorý je cestujúci povinný podpísať.

VYBRANÉ OSOBITNÉ USTANOVENIA

Vrátenie cestovného, dovozného

- (1) V prípade, že preprava na spoji nebola vykonaná, Dopravca vráti cestujúcemu celú výšku cestovného, dovozného, v prípade, že došlo k prerušeniu resp. zastaveniu prepravy na spoji a cestujúci nežiada o prepravu do východiskovej zastávky, Dopravca vráti cestujúcemu rozdiel cestovného, dovozného za neprecestovaný úsek (hodnota cestovného, dovozného za zakúpený prepravný doklad podľa príslušnej kategórie na trasu prepravy mínus hodnota cestovného, dovozného podľa príslušnej kategórie za precestovaný úsek po miesto, kde došlo k prerušeniu

⁶ Zákon č. 250/2007 Z. z. o ochrane spotrebiteľa a o zmene zákona Slovenskej národnej rady č. 372/1990 Zb. o priestupkoch v znení neskorších predpisov v spojení s OZ a inými všeobecne záväznými predpismi SR

resp. zastaveniu prepravy), po odpočítaní nákladov spojených s doručením žiadosti a originálu prepravného dokladu (poštovné).

- (2) V prípade vrátenia cestovného, dovozného za prepravný doklad na jednotlivú cestu zakúpený v predpredajnom systéme, Dopravca vráti cestovné, dovozné po odpočítaní storno poplatku a to však len vtedy, ak cestujúci vráti prepravný doklad pred odchodom príslušného spoja, a to najneskôr tridsať (30) minút pred jeho odchodom a počas prevádzkovej doby informačnej kancelárie.

Strata alebo poškodenie batožiny

- (1) Cestujúci v takomto prípade okamžite skutočnosť nahlási vodičovi, s ktorým vypíše reklamačný protokol. Ďalej cestujúci postupuje podľa úvodných ustanovení tohto článku.

Čl. XVII. Záverečné ustanovenia

- (1) Tento Prepravný poriadok BBSK je voči cestujúcim účinný odo dňa zverejnenia na webovom sídle Objednávateľa, príp. subjektom povereným Objednávateľom a od tohto dňa sa považuje za súčasť návrhu na uzavretie prepravnej zmluvy. Dopravca zverejní Prepravný poriadok BBSK súčasne na svojom webovom sídle avšak rozhodujúcim faktorom v prípade určenia dňa účinnosti je zverejnenie vykonané Objednávateľom, resp. subjektom povereným Objednávateľom.
- (2) Všetky zmeny a dodatky Prepravného poriadku BBSK nadobúdajú účinnosť spôsobom uvedeným v ods. 1 tohto článku.
- (3) Neoddeliteľnou súčasťou tohto Prepravného poriadku BBSK sú prílohy:

Príloha 1 Vzory preukazov poverených osôb Dopravcu

V Banskej Bystrici dňa XX 20XX

PRÍLOHA 1 Vzory preukazov poverených osôb Dopravcu

BUDE DOPLNENÉ DOPRAVCOM

Príloha č. 5
MESAČNÝ VÝKAZ VÝKONOV A TRŽIEB (ZÁVÄZNÝ VZOR)

Objednávateľ Banskobystrický samosprávny kraj, IČO: 37828100, so sídlom Námestie SNP č. 23, 974 01
Banská Bystrica

Dopravca [BUDE DOPLNENÉ], IČO: [BUDE DOPLNENÉ], sídlo: [BUDE DOPLNENÉ]

Rok [BUDE DOPLNENÉ]

Mesiac [BUDE DOPLNENÉ]

Skutočný dopravný výkon a Výnosy pre výpočet vyrovnania ceny dopravného výkonu
(všetky hodnoty budú vztiahnuté k aktuálnemu mesiacu)

Objednaný dopravný výkon v príslušnom kalendárnom mesiaci	
Dopravný výkon nezapočítavaný do objednaného dopravného výkonu (km) (podľa čl. I. Zmluvy - definícia Skutočného dopravného výkonu v príslušnom kalendárnom mesiaci)	
Skutočný dopravný výkon v príslušnom kalendárnom mesiaci (km) (podľa čl. I. Zmluvy - definícia Skutočného dopravného výkonu v príslušnom kalendárnom mesiaci)	0,00
Tržby z cestovného (EUR) (bez DPH)	
Ostatné tržby z prepravy (EUR) (bez DPH)	
Iné tržby z neodpravnej činnosti vrátane kompenzácie zliav cestovného a vybraných pokút (EUR) (bez DPH)	
Výnosy pre vyrovnanie ceny dopravného výkonu v kalendárnom mesiaci (EUR) (podľa čl. I. Zmluvy - definícia Výnosov pre vyrovnanie ceny dopravného výkonu v kalendárnom mesiaci) (bez DPH)	0,00
Oprávená suma úhrad za užívanie autobusových staníc v príslušnom kalendárnom mesiaci (EUR) (podľa čl. I. Zmluvy - definícia Sumy úhrad za užívanie autobusových staníc - poddefinícia Oprávená suma úhrad za užívanie autobusových staníc v príslušnom kalendárnom mesiaci)	0,00

Dopočet Vyrovnania ceny dopravného výkonu

$$V_{jn} = (S_{jn} \times C_n) - T_{jn}$$

S_{jn}	0,00	je Skutočný dopravný výkon v príslušnom (už ukončenom) kalendárnom mesiaci "j" roka "n"
C_n		je Cena dopravného výkonu na 1 km v príslušnom kalendárnom roku „n“ (bez DPH) podľa 5.3 zmluvy
$S_{jn} \times C_n$	0,00	je suma zodpovedajúca súčinu ($S_{jn} \times C_n$) v príslušnom kalendárnom mesiaci "j" roka "n" (bez DPH)
z toho:		
O_{jn}	0,00	je čiastka zodpovedajúca Oprávnenej sume úhrad za užívanie autobusových staníc v príslušnom kalendárnom mesiaci „j“ roka „n“ (bez DPH)
T_{jn}	0,00	je suma zodpovedajúca Výnosom pre výpočet vyrovnania ceny dopravného výkonu v príslušnom kalendárnom mesiaci "j" roka "n" (bez DPH)
V_{jn}	0,00	je dopočet Vyrovnania ceny dopravného výkonu za príslušný kalendárny mesiac

Podrobný rozpis - Dopravný výkon, ktorý sa v súlade s čl. I. Zmluvy - definícia Skutočného dopravného výkonu v príslušnom kalendárnom mesiaci nezapočítava do objednaného dopravného výkonu

dátum	číslo linky	číslo spoja	riadna pravidelná čižka spoja	riadna podľa Zmluvy uplatniteľná odjazdená čižka spoja	dopravný výkon, ktorý nemožno započítať do objednaného dopravného výkonu	dôvod nezapočítania dopravného výkonu
Celkom za obdobie (príslušný mesiac)					0,00	
					0,00	neodjazdené v úseku X - X- z dôvodu X
					0,00	neodjazdené v úseku X - X- z dôvodu X
					0,00	neodjazdený celý spoj - obrat z predchádzajúceho spoja - uviazol v zápche
					0,00	neodjazdený celý spoj - obrat z predchádzajúceho spoja - uviazol v zápche

V [BUDE DOPLNENÉ] dňa [BUDE DOPLNENÉ]

za Dopravcu

[BUDE DOPLNENÉ]

Príloha č. 5a
 Predpis vyrovnávacej platby vo výške 1/12 z vopred obojstranne dohodnutého objemu vyrovnávacej platby (ZÁVÄZNÝ VZOR)

Objednávateľ Banskobystrický samosprávny kraj, IČO: 37828100, so sídlom Námestie SNP č. 23, 974 01
 Banská Bystrica
 Dopravca [BUDE DOPLNENÉ], IČO: [BUDE DOPLNENÉ], sídlo: [BUDE DOPLNENÉ]
 Rok [BUDE DOPLNENÉ]
 Mesiac N/A

Odhadovaný objednaný dopravný (v km) výkon v príslušnom kalendárnom roku podľa Cestovných poriadkov	
Odhadovaný dopravný výkon nezapočítavaný do objednaného dopravného výkonu (v km) (podľa čl. I. Zmluvy - definícia Skutočného dopravného výkonu v príslušnom kalendárnom mesiaci)	
Odhadovaný dopravný výkon v príslušnom kalendárnom roku (v km) (podľa čl. I. Zmluvy - definícia Skutočného dopravného výkonu v príslušnom kalendárnom roku)	-
Odhadované tržby z cestovného (EUR) (bez DPH)	
Odhadované ostatné tržby z prepravy (EUR) (bez DPH)	
Odhadované iné tržby z neodpravnej činnosti vrátane kompenzácie zlav cestovného a vybraných pokút (EUR) (bez DPH)	
Odhadované výnosy pre vyrovnanie ceny dopravného výkonu v kalendárnom roku (EUR) (podľa čl. I. Zmluvy - definícia Výnosov pre vyrovnanie ceny dopravného výkonu v kalendárnom roku) (bez DPH)	0,00 €
Odhadovaná oprávnená suma úhrad za užívanie autobusových staníc v príslušnom kalendárnom roku (EUR) (bez DPH) (podľa čl. I. Zmluvy - definícia Sumy úhrad za užívanie autobusových staníc - poddefinícia Oprávnená suma úhrad za užívanie autobusových staníc v príslušnom kalendárnom roku)	

Dopočet Vyrovnania ceny dopravného výkonu

$$Vn = (S_n \times C_n) - T_n$$

S_n	-	je Odhadovaný dopravný výkon (v km) v príslušnom kalendárnom roku "n"
C_n	-	je Cena dopravného výkonu na 1 km v príslušnom kalendárnom roku „n“ (bez DPH)
$S_n \times C_n$	- €	je suma zodpovedajúca súčinu ($S_n \times C_n$) v príslušnom kalendárnom roku "n" (bez DPH)
z toho:		
O_n	- €	je čiastka zodpovedajúca Oprávnenej sume úhrad za užívanie autobusových staníc v príslušnom kalendárnom roku „n“ (bez DPH)
T_n	- €	je suma zodpovedajúca Výnosom pre výpočet vyrovnania ceny dopravného výkonu v príslušnom kalendárnom roku "n" (bez DPH)
V_n	- €	je dopočet Vyrovnania ceny dopravného výkonu za príslušný kalendárny rok "n" (bez DPH)

Predpis vyrovnávacej platby 1/12 (z záloha)	- €	= mesačná zálohová platba
---	-----	---------------------------

V [BUDE DOPLNENÉ] dňa [BUDE DOPLNENÉ]

za Dopravcu

[BUDE DOPLNENÉ]

V [BUDE DOPLNENÉ] dňa [BUDE DOPLNENÉ]

za Objednávateľa

[BUDE DOPLNENÉ]

Príloha č. 5b
Predpis dorovania kvartálnej platby (ZÁVÄZNÝ VZOR)

Objednávateľ Banskobystrický samosprávny kraj, IČO: 37828100, so sídlom Námestie SNP č. 23, 974 01
Banská Bystrica
Dopravca [BUDE DOPLNENÉ], IČO: [BUDE DOPLNENÉ], sídlo: [BUDE DOPLNENÉ]
Rok [BUDE DOPLNENÉ]
Kvartál: N/A (napr. Q1)

	M1 / ABCD	M2 / ABCD	M3 / ABCD	Q1 / ABCD
Vykázaný dopravný výkon (v km) v príslušnom kalendárnom mesiaci podľa Cestovných poriadkov	-	-	-	-
Odhadovaný dopravný výkon nezapočítavaný do objednaného dopravného výkonu (v km) (podľa čl. I. Zmluvy - definícia Skutočného dopravného výkonu v príslušnom kalendárnom mesiaci)	-	-	-	-
Vykázaný dopravný výkon (v km) v príslušnom kalendárnom mesiaci (podľa čl. I. Zmluvy - definícia Skutočného dopravného výkonu v príslušnom kalendárnom mesiaci)	-	-	-	-
Skutočná cena dopravného výkonu v príslušnom kalendárnom mesiaci (EUR) (bez DPH) (ako súčet "Sjn x Cn" z Prílohy č. 5 Zmluvy)	-	-	-	-
Vykázané tržby z cestovného (EUR) (bez DPH)	-	-	-	-
Vykázané ostatné tržby z prepravy (EUR) (bez DPH)	-	-	-	-
Iné tržby z nedopravnej činnosti vrátane kompenzácie zliav cestovného a vybraných pokút (EUR) (bez DPH)	-	-	-	-
Vykázané Výnosy pre vyrovnanie ceny dopravného výkonu v kalendárnom mesiaci (EUR) (bez DPH) (podľa čl. I. Zmluvy - definícia Výnosov pre vyrovnanie ceny dopravného výkonu v príslušnom kalendárnom mesiaci)	-	-	-	-
Oprávnená suma úhrad za užívanie autobusových staníc v príslušnom kalendárnom mesiaci (EUR) (bez DPH) (podľa čl. I. Zmluvy - definícia Sumy úhrad za užívanie autobusových staníc - poddefinícia Oprávnená suma úhrad za užívanie autobusových staníc v príslušnom kalendárnom mesiaci)	-	-	-	-
Skutočná Mesačná vyrovnávací platba za dopravný výkon za príslušný kalendárny mesiac (EUR) (vypočítaná podľa Prílohy č. 5 ako ukazovateľ "V jn")	-	-	-	-
Uhradený Predpis vyrovnácej platby ako 1/12 z p.a. obojstranne dohodnutej vyrovnácej platby (EUR) (podľa Prílohy č. 5a Zmluvy)	-	-	-	-
Kvartálne dorovanie na podklade mesačných výkazov (EUR) (predpis/platba)	-	-	-	-

ak > 0	nedoplatok Objednávateľa
ak < 0	preplatok Objednávateľa

V [BUDE DOPLNENÉ] dňa [BUDE DOPLNENÉ]

za Dopravcu

[BUDE DOPLNENÉ]

V [BUDE DOPLNENÉ] dňa [BUDE DOPLNENÉ]

za Objednávateľa

[BUDE DOPLNENÉ]

PRAVIDLÁ ÚPRAVY CENY DOPRAVNÉHO VÝKONU NA 1 KM

podľa článku XII. Zmluvy – **Zmena Ceny dopravného výkonu na 1 km (indexácia)**

1. Úprava Ceny dopravného výkonu na 1 km v kalendárnom roku v priebehu plnenia Zmluvy

Cena dopravného výkonu na 1 km v kalendárnom roku ako východisková zostavená v cenách roku 2021, ponuková cena dopravného výkonu na 1 km vybraného uchádzača podľa Prílohy č. 6 Zmluvy, bude ďalej v priebehu plnenia Zmluvy v súlade s článkom XII. Zmluvy s účinnosťou počnúc Začiatkom prevádzky a následne každoročne upravovaná, tzn. zvýšená alebo znížená, a to v závislosti od kumulovanej zmeny miery inflácie, medziročnej zmeny nákladov na pohonné hmoty a medziročnej zmeny ukazovateľa pre mzdu vodičov, a to podľa nasledovných ukazovateľov:

- a. ako ukazovateľ zmeny miezd vodičov sa použije vážený priemer medziročnej zmeny (indexu): (i) priemernej hrubej (nominálnej) mesačnej mzdy v SR,¹ a to s celkovou váhou indexu 50%, (ii) priemernej hrubej (nominálnej) mzdy v Banskobystrickom samosprávnom kraji,² a to s celkovou váhou indexu 25%, (iii) priemernej hrubej (nominálnej) mzdy v ročnom výberovom zisťovaní o štruktúre miezd zamestnancov SR v odvetví Doprava a skladovanie,³ a to s celkovou váhou indexu 25%; všetky údaje sú vyhlásené Štatistickým úradom Slovenskej republiky;
- b. ako ukazovateľ zmeny ceny pohonných hmôt sa použije medziročná zmena spotrebiteľskej ceny motorovej nafty vyhlásenej Štatistickým úradom Slovenskej republiky⁴;
- c. ako ukazovateľ inflácie sa použije index spotrebiteľských cien oproti bázickému obdobiu vyhlásený Štatistickým úradom Slovenskej republiky⁵.

V prípade, ak by v príslušnom kalendárnom roku Štatistický úrad Slovenskej republiky vôbec nevyhlásil príslušný ukazovateľ zmeny miezd vodičov, ukazovateľ zmeny ceny pohonných hmôt alebo ukazovateľ inflácie, použije sa hodnota ukazovateľa vyhláseného Štatistickým úradom SR, ktorý najviac zodpovedá zmene príslušného ukazovateľa.

Východisková Cena dopravného výkonu na 1 km v kalendárnom roku 2021, resp. jej čiastkové zložky uvedené uchádzačom v Prílohe č. 6 Zmluvy, zahŕňa všetky náklady Dopravcu spojené s plnením Zmluvy (vypočítané tak, ako keby dochádzalo k plneniu Zmluvy po celý rok 2021, ktoré budú následne indexované počnúc Začiatkom prevádzky), ako aj za celé obdobie plnenia Zmluvy, a to v rozsahu poskytnutia prepravných služieb na 1 km dopravného výkonu.

Pri úprave Ceny dopravného výkonu sa bude vždy vychádzať z hodnoty na 1 km, resp. budú upravované jednotlivé zložky Ceny dopravného výkonu v hodnote pripadajúcej na 1 km dopravného výkonu.

¹ http://datacube.statistics.sk/#!/view/sk/VBD_SK_WIN/np3104rr/v_np3104rr_00_00_00_sk

² http://datacube.statistics.sk/#!/view/sk/VBD_SK_WIN/np3104rr/v_np3104rr_00_00_00_sk

³ http://datacube.statistics.sk/#!/view/sk/VBD_INTERN/pr0201ms/v_pr0201ms_00_00_00_sk

⁴ http://datacube.statistics.sk/#!/view/sk/VBD_SLOVSTAT/sp2039rs/v_sp2039rs_00_00_00_sk

⁵ http://datacube.statistics.sk/#!/view/sk/VBD_INTERN/sp0006ms/v_sp0006ms_00_00_00_sk

Východisková Cena dopravného výkonu na 1 km v kalendárnom roku 2021 uvedená uchádzačom v Prílohe č. 6 Zmluvy bude ďalej upravovaná (aktualizovaná) v termínoch a spôsobom určeným Zmluvou podľa nasledujúceho modelu:

1.1. Prepočet Ceny dopravného výkonu na 1 km k dojednanému termínu

V termínoch určených v Zmluve (úvodná indexácia a pravidelná indexácia) bude Cena dopravného výkonu na 1 km upravovaná (aktualizovaná) s ohľadom na zmeny cien vstupov.

1.1.1. Zmena Ceny dopravného výkonu na 1 km pri zmene Osobných nákladov vodičov vrátane odvodov

Vzorec pre úpravu Osobných nákladov vodičov vrátane odvodov je nasledujúci:

$$M_n = M_{ponuka} * K_{mzdy}$$

M_n predstavuje upravené Osobné náklady vodičov vrátane odvodov na 1 km dopravného výkonu za príslušný kalendárny rok „n“ [EUR/1km]

M_{ponuka} predstavuje Osobné náklady vodičov vrátane odvodov na 1 km dopravného výkonu uvedené v Prílohe č. 6 Zmluvy, Riadok 2, Stĺpec C [EUR/1km]

K_{mzdy} predstavuje **koeficient medziročnej zmeny** vypočítaný podľa nasledujúceho vzorca:

$$K_{mzdy} = \frac{PM_{n-1}}{PM_{2020}}$$

PM₂₀₂₀ predstavuje (i) priemernú hrubú (nominálnu) mesačnú mzdu v SR, a to s celkovou váhou indexu 50%, (ii) priemernú hrubú (nominálnu) mzdu v Banskobystrickom samosprávnom kraji, a to s celkovou váhou indexu 25%, (iii) priemernú hrubú (nominálnu) mzdu v ročnom výberovom zisťovaní o štruktúre miezd zamestnancov SR v odvetví Doprava a skladovanie, a to s celkovou váhou indexu 25%; všetky komponenty vyhlásené Štatistickým úradom Slovenskej republiky pre kalendárny rok 2020.

PM_{n-1} predstavuje (i) priemernú hrubú (nominálnu) mesačnú mzdu v SR, a to s celkovou váhou indexu 50%, (ii) priemernú hrubú (nominálnu) mzdu v Banskobystrickom samosprávnom kraji, a to s celkovou váhou indexu 25%, (iii) priemernú hrubú (nominálnu) mzdu v ročnom výberovom zisťovaní o štruktúre miezd zamestnancov SR v odvetví Doprava a skladovanie, a to s celkovou váhou indexu 25%; všetko pre kalendárny rok, ktorý o jeden (1) rok predchádza ten kalendárny rok „n“, v ktorom sa zmena podľa Zmluvy kalkuluje, s tým, že pokiaľ k úvodnej indexácii podľa bodu 12.2 Zmluvy nedôjde ani do 31. 12. príslušného kalendárneho roka (plánovane do 31. 12. 2023) a zároveň k Začatiu prevádzky dôjde k skoršiemu dátumu, než je 1. 7. príslušného kalendárneho roka, tak budú pre účely úvodnej indexácie

použité údaje za rok n-2, t.j. o dva (2) roky predchádzajúce kalendárny rok „n“, v ktorom sa zmena podľa Zmluvy kalkuluje.

Takto vyjadrený vážený priemer medziročnej zmeny (indexu) sa ďalej v súlade s bodom 12.1 písm. a) bod (iii) Zmluvy zvýši o 1 %, pričom na to, aby sa vážený priemer medziročnej zmeny (indexu) zvýšil o 1 %, je Dopravca povinný zabezpečiť od zástupcov zamestnancov (pre odstránenie pochybností sa ako definícia zástupcov zamestnancov použije § 11a zákona č. 311/2001 Z. z. Zákonník práce v znení neskorších predpisov) potvrdenie o aktuálnej priemernej mzde vodičov autobusov Dopravcu, a to na písomnú výzvu, ktorú môže Objednávateľ zaslať Dopravcovi kedykoľvek počas trvania tejto Zmluvy. Dopravca stráca nárok na zvýšenie indexu o toto dodatočné 1 % v prípadoch, ak nepredloží Objednávateľovi potvrdenie o aktuálnej priemernej mzde vodičov autobusov alebo priemerná mzda vodičov autobusov na základe tohto potvrdenia nebude zvýšená minimálne o vážený priemer medziročnej zmeny (indexu) zvýšený o 1 %.

(t.j. napríklad, ak má byť zmena účinná na základe pravidelnej indexácie v roku 2025 a kalkulovaná v tomto roku (ako rok „n“) a hodnota indexu v roku 2020 predstavovala sumu 100, pričom pre rok „PM_{n-1}“, t.j. rok 2024, predstavovala hodnota indexu sumu 110 a zároveň Dopravca Objednávateľovi v súlade s bodom 12.1 písm. a) bod (iii) Zmluvy doloží potvrdenie zástupcov zamestnancov s vyžadovaným obsahom, dôjde na základe pravidelnej indexácie v roku 2025 k zvýšeniu nákladov v rozsahu nákladov na mzdy vodičov o 10 % + 1 % dodatočné (t.j. 11 %); zároveň, ak pôjde o úvodnú indexáciu uskutočnenú v roku 2023 s účinnosťou k Začatiu prevádzky v roku 2024 (napr. k plánovanému 1. 1. 2024) a hodnota indexu v roku 2020 predstavovala sumu 100, pričom pre rok „PM_{n-1}“, t.j. rok 2022, predstavovala hodnota indexu sumu 105 a zároveň Dopravca Objednávateľovi v súlade s bodom 12.1 písm. a) bod (iii) Zmluvy doloží potvrdenie zástupcov zamestnancov s vyžadovaným obsahom, dôjde na základe úvodnej indexácie v roku 2023 k zvýšeniu nákladov v rozsahu nákladov na mzdy vodičov o 5% + 1 % dodatočné, t.j. 6 %)

1.1.2. Zmena Ceny dopravného výkonu na 1 km pri zmene ceny Pohonných hmôt (paliva)

Vzorec pre úpravu nákladov na Pohonné hmoty (palivo) je nasledujúci:

$$N_{PHMn} = N_{PHMponuka} * K_{PHM}$$

N_{PHMn}	predstavuje upravené náklady na Pohonné hmoty (palivo) na 1 km dopravného výkonu za príslušný kalendárny rok „n“ [EUR/1km]
N_{PHMponuka}	predstavuje náklady na Pohonné hmoty (palivo) na 1 km dopravného výkonu uvedené v Prílohe č. 6 Zmluvy, Riadok 1, Stĺpec C [EUR/1km]
K_{PHM}	predstavuje koeficient medziročnej zmeny vypočítaný podľa nasledujúceho vzorca:

$$K_{PHM} = \frac{PN_{n-1}}{PN_{2020}}$$

- PN₂₀₂₀** predstavuje priemernú ročnú spotrebiteľskú cenu motorovej nafty vyhlásenú Štatistickým úradom Slovenskej republiky pre kalendárny rok 2020.
- PN_{n-1}** predstavuje priemernú ročnú spotrebiteľskú cenu motorovej nafty vyhlásenú Štatistickým úradom Slovenskej republiky pre kalendárny rok, ktorý o jeden (1) rok predchádza ten kalendárny rok „n“, v ktorom sa zmena podľa Zmluvy kalkuluje, s tým, že pokiaľ k úvodnej indexácii podľa bodu 12.2 Zmluvy nedôjde ani do 31. 12. príslušného kalendárneho roka (plánovane do 31. 12. 2023) a zároveň k Začatiu prevádzky dôjde k skoršiemu dátumu, než je 1. 7. príslušného kalendárneho roka, tak budú pre účely úvodnej indexácie použité údaje za rok n-2, t.j. o dva (2) roky predchádzajúce kalendárny rok „n“, v ktorom sa zmena podľa Zmluvy kalkuluje.

(t.j. napríklad, ak má byť zmena účinná na základe pravidelnej indexácie v roku 2025 a kalkulovaná v tomto roku (ako rok „n“) a hodnota indexu v roku 2020 predstavovala sumu 100, pričom pre rok „PN_{n-1}“, t.j. rok 2024, predstavovala hodnota indexu sumu 93, dôjde na základe pravidelnej indexácie v roku 2025 k zníženiu nákladov v rozsahu nákladov na pohonné hmoty (palivo) o 7%; zároveň, ak pôjde o úvodnú indexáciu uskutočnenú v roku 2023 s účinnosťou k Začatiu prevádzky v roku 2024 (napr. k plánovanému 1. 1. 2024) a hodnota indexu v roku 2020 predstavovala sumu 100, pričom pre rok „PN_{n-1}“, t.j. rok 2022, predstavovala hodnota indexu sumu 97, dôjde na základe úvodnej indexácie v roku 2023 k zníženiu nákladov v rozsahu nákladov na pohonné hmoty (palivo) o 3%)

1.1.3. Ostatné variabilné náklady 2

Vzorec pre úpravu Ostatných variabilných nákladov je nasledujúci:

$$OV2_n = OV2_{ponuka} * Ki_{n-1}$$

- OV2_n** predstavuje upravené Ostatné variabilné náklady 2 na 1 km dopravného výkonu za príslušný kalendárny rok „n“ [EUR/1km]
- OV2_{ponuka}** predstavuje Ostatné variabilné náklady 2 na 1 km dopravného výkonu uvedené v Prílohe č. 6 Zmluvy, Riadok 5, Stĺpec C [EUR/1km]
- Ki_{n-1}** predstavuje **koeficient kumulovanej zmeny** vypočítaný podľa nasledujúceho vzorca:

$$Ki_{n-1} == \prod_{i=2021}^{i=n-1} \left(1 + \frac{I_i^{ročný}}{100} \right)$$

(predstavuje hodnotu indexu spotrebiteľských cien kumulovanú od hodnoty bázičného obdobia vyhláseného Štatistickým úradom Slovenskej republiky pre kalendárny rok 2021 a postup výpočtu hodnoty indexu spotrebiteľských cien oproti bázičnému obdobiu

vyhlásenú Štatistickým úradom Slovenskej republiky pre kalendárny rok, ktorý o jeden (1) rok predchádza ten kalendárny rok „n“, v ktorom sa zmena podľa Zmluvy kalkuluje, s tým, že pokiaľ k úvodnej indexácii podľa bodu 12.2 Zmluvy nedôjde ani do 31. 12. príslušného kalendárneho roka (plánovane do 31. 12. 2023) a zároveň k Začatiu prevádzky dôjde k skoršiemu dátumu, než je 1. 7. príslušného kalendárneho roka, tak budú pre účely úvodnej indexácie použité údaje za rok n-2, t.j. o dva (2) roky predchádzajúce kalendárny rok „n“, v ktorom sa zmena podľa Zmluvy kalkuluje)

$I_i^{\text{ročný}}$ je priemerný ročný index nárastu spotrebiteľských cien za rok i vyhlásený Štatistickým úradom Slovenskej republiky za rok i v percentách.

(t.j. napríklad, ak má byť zmena kalkulovaná v roku 2023 v rámci úvodnej indexácie (ako rok „n“), pričom pre rok „ K_{i-1} “, t.j. rok 2022, modelovo predstavovala hodnota kumulovaného indexu 1,0671 % (v roku 2021 modelovo bola inflácia 3,5 %, v roku 2022 bola modelovo inflácia 3,1 % a kumulovaná inflácia je následne: $(1+3,5/100)*(1+3,1/100) = 1,0671$, čo predstavuje koeficient kumulovanej inflácie, a teda dôjde pre rok 2024 k momentu Začatia prevádzky k zvýšeniu Ostatných variabilných nákladov o 6,71%; údaje sa zaokrúhľujú na stotiny percenta; tento príklad analogicky platí aj pre ods. 1.2.2 a 1.2.3 nižšie).

1.2. Fixné náklady

1.2.1. Neindexované náklady a položky

Náklady a akékoľvek položky Prílohy č. 6 výslovne neuvedené v tejto Prílohe č. 7 ako indexované, t.j. napr. spojené s vlastníctvom a/alebo používaním vozidiel PAD – odpisy / nájomné bez úrokov (FO) a Úrokové náklady spojené s financovaním vlastníctva a/alebo používaním vozidiel PAD – úroky (ÚR), sa podľa pravidiel uvedených v tejto prílohe Zmluvy neupravujú (neindexujú) a zostávajú tak po celú dobu plnenia Zmluvy nemenné [EUR/1km]. Indexujú sa len tie náklady, ktoré sa majú indexovať podľa pravidiel v tejto Prílohe č. 7.

1.2.2. Prevádzková a správna réžia a ostatné predvídateľné prevádzkové náklady

Vzorec pre úpravu nákladov na Prevádzkovú a správnu réžiu a ostatných predvídateľných prevádzkových nákladov je nasledujúci:

$$OF_n = OF_{\text{ponuka}} * K_{i-1}$$

OF_n predstavuje náklady na Prevádzkovú a správnu réžiu a ostatné predvídateľné prevádzkové náklady na 1 km dopravného výkonu za príslušný kalendárny rok „n“ [EUR/1km]

OF_{ponuka} predstavuje náklady na Prevádzkovú a správnu réžiu a ostatné predvídateľné prevádzkové náklady na 1 km dopravného výkonu v Prílohe č. 6 Zmluvy, Riadok 9, Stĺpec C [EUR/1km]

K_{i-1} predstavuje **koeficient kumulovanej zmeny** vypočítaný podľa nasledujúceho vzorca:

$$K_{i_{n-1}} = \prod_{i=2021}^{i=n-1} \left(1 + \frac{I_i^{\text{ročný}}}{100} \right)$$

(predstavuje hodnotu indexu spotrebiteľských cien kumulovanú od hodnoty bazického obdobia vyhláseného Štatistickým úradom Slovenskej republiky pre kalendárny rok 2021 a postup výpočtu hodnoty indexu spotrebiteľských cien oproti bazickému obdobiu vyhlásenú Štatistickým úradom Slovenskej republiky pre kalendárny rok, ktorý o jeden (1) rok predchádza ten kalendárny rok „n“, v ktorom sa zmena podľa Zmluvy kalkuluje, s tým, že pokiaľ k úvodnej indexácii podľa bodu 12.2 Zmluvy nedôjde ani do 31. 12. príslušného kalendárneho roka (plánovane do 31. 12. 2023) a zároveň k začatiu prevádzky dôjde k skoršiemu dátumu, než je 1. 7. príslušného kalendárneho roka, tak budú pre účely úvodnej indexácie použité údaje za rok n-2, t.j. o dva (2) roky predchádzajúce kalendárny rok „n“, v ktorom sa zmena podľa Zmluvy kalkuluje)

$I_i^{\text{ročný}}$ je priemerný ročný index nárastu spotrebiteľských cien za rok i vyhlásený Štatistickým úradom Slovenskej republiky za rok i v percentách.

1.2.3. Zisková marža

Vzorec pre úpravu ziskovej marže (ZM) je nasledujúci:

$$ZM_n = ZM_{\text{ponuka}} * K_{i_{n-1}}$$

ZM_n predstavuje ziskovú maržu na 1 km dopravného výkonu za príslušný kalendárny rok „n“ [EUR/1km]

ZM_{ponuka} predstavuje ziskovú maržu na 1 km dopravného výkonu v Prílohe č. 6 Zmluvy, Riadok 10, Stípec C [EUR/1km]

$K_{i_{n-1}}$ predstavuje **koeficient kumulovanej zmeny** vypočítaný podľa nasledujúceho vzorca:

$$K_{i_{n-1}} = \prod_{i=2021}^{i=n-1} \left(1 + \frac{I_i^{\text{ročný}}}{100} \right)$$

(predstavuje hodnotu indexu spotrebiteľských cien kumulovanú od hodnoty bazického obdobia vyhláseného Štatistickým úradom Slovenskej republiky pre kalendárny rok 2021 a postup výpočtu hodnoty indexu spotrebiteľských cien oproti bazickému obdobiu vyhlásenú Štatistickým úradom Slovenskej republiky pre kalendárny rok, ktorý o jeden (1) rok predchádza ten kalendárny rok „n“, v ktorom sa zmena podľa Zmluvy kalkuluje, s tým, že pokiaľ k úvodnej indexácii podľa bodu 12.2 Zmluvy nedôjde ani do 31. 12. príslušného kalendárneho roka (plánovane do 31. 12. 2023) a zároveň k začatiu prevádzky dôjde k skoršiemu dátumu, než je 1. 7. príslušného kalendárneho roka, tak budú pre účely úvodnej indexácie použité údaje za rok n-2, t.j. o dva (2) roky predchádzajúce kalendárny rok „n“, v ktorom sa zmena podľa Zmluvy kalkuluje)

$I_i^{\text{ročný}}$ je priemerný ročný index nárastu spotrebiteľských cien za rok i vyhlásený Štatistickým úradom Slovenskej republiky za rok i v percentách.

2. Nová Cena dopravného výkonu v kalendárnom roku po započítaní zmien v cenách vstupov

Cena dopravného výkonu na 1 km_n =

$$M_n + N_{PHM_n} + OV1_{ponuka} + OV2_n + FO_{ponuka} + ÚR_{ponuka} + OF_n + ZM_n$$

Cena dopravného výkonu na 1km_n predstavuje Cenu dopravného výkonu na 1 km v príslušnom kalendárnom roku „n“ bez DPH [EUR/1km]

VZOROVÁ TABUĽKA PRE ÚPRAVU CENY DOPRAVNÉHO VÝKONU NA 1 KM

Východisková Cena dopravného výkonu na 1 km pre kalendárny rok 2021 podľa Prílohy č. 7 Zmluvy	
Názov položky	Východiskové hodnoty
M_{ponuka} Osobné náklady vodičov (vrátane odvodov) [EUR/1km]	[BUDE DOPLNENÉ]
$N_{PHMponuka}$ Pohonné hmoty (palivo) [EUR/1km]	[BUDE DOPLNENÉ]
$OV1_{ponuka}$ Variabilné náklady – náklady za užívanie autobusových staníc a terminálov [EUR/1km]	[BUDE DOPLNENÉ]
$OV2_{ponuka}$ Ostatné variabilné náklady 2 [EUR/1km]	[BUDE DOPLNENÉ]
FO_{ponuka} Náklady spojené s vlastníctvom a/alebo používaním vozidiel PAD – odpisy / nájomné bez úrokov [EUR/1km]	[BUDE DOPLNENÉ]
ÚR Úrokové náklady spojené s financovaním vlastníctva a/alebo používaním vozidiel PAD – úroky (ÚR)	[BUDE DOPLNENÉ]
OF_{ponuka} Prevádzková a správna réžia a ostatné predvídateľné prevádzkové náklady [EUR/1km]	[BUDE DOPLNENÉ]
ZM_{ponuka} Zisková marža [EUR/1km]	[BUDE DOPLNENÉ]
Východisková Cena dopravného výkonu na 1 km pre kalendárny rok 2021 [EUR/1km]	[BUDE DOPLNENÉ]
Cena dopravného výkonu na 1 km _{ponuka} = $M_{ponuka} + N_{ponuka} + OV1_{ponuka} + OV2_{ponuka} + FO_{ponuka} + ÚR_{ponuka} + OF_{ponuka} + ZM_{ponuka}$	[BUDE DOPLNENÉ]

1. Úpravy vybraných zložiek ceny dopravného výkonu

1.1 Úprava Osobných nákladov vodičov (vrátane odvodov) podľa článku XII. bod 12.1 Zmluvy a ods. 1.1.1 Prílohy č. 7 Zmluvy

PM_{n-1}	PM_{2020}	Koeficient zmeny $K_{mzdy} = \frac{PM_{n-1}}{PM_{2020}}$	Upravené Osobné náklady vodičov vrátane odvodov na 1 km dopravného výkonu za príslušný kalendárny rok „n“ $M_n = M_{ponuka} * K_{mzdy}$
[BUDE DOPLNENÉ]	[BUDE DOPLNENÉ]	[BUDE DOPLNENÉ]	[BUDE DOPLNENÉ] [EUR/1km]

1.2 Úprava nákladov na Pohonné hmoty (paliva) podľa článku XII. bod 12.1 Zmluvy a ods. 1.1.2 Prílohy č. 7 Zmluvy

PN_{n-1}	PN_{2020}	Koeficient zmeny $K_{PHM} = \frac{PN_{n-1}}{PN_{2020}}$	Upravené náklady na Pohonné hmoty (paliva) na 1 km dopravného výkonu za príslušný kalendárny rok „n“ $N_{PHMn} = N_{PHMponuka} * K_{PHM}$
[BUDE DOPLNENÉ]	[BUDE DOPLNENÉ]	[BUDE DOPLNENÉ]	[BUDE DOPLNENÉ] [EUR/1km]

1.3 Úprava Ostatných variabilných nákladov 2 podľa článku XII. bod 12.1 Zmluvy a ods. 1.1.3 Prílohy č. 7 Zmluvy

Ki_{n-1}	Upravené Ostatné variabilné náklady 2 na 1 km dopravného výkonu za príslušný kalendárny rok „n“ $OV2_n = OV2_{ponuka} * Ki_{n-1}$
[BUDE DOPLNENÉ]	[BUDE DOPLNENÉ] [EUR/1km]

1.4 Úprava nákladov na Prevádzkovú a správnu réžiu a ostatné predvídateľné prevádzkové náklady podľa článku XII. bod 12.1 Zmluvy a ods. 1.2.2 Prílohy č. 7 Zmluvy

Ki_{n-1}	Upravené náklady na Prevádzkovú a správnu réžiu a ostatné predvídateľné prevádzkové náklady na 1 km dopravného výkonu za príslušný kalendárny rok „n“ $OF_n = OF_{ponuka} * Ki_{n-1}$
[BUDE DOPLNENÉ]	[BUDE DOPLNENÉ] [EUR/1km]

1.5 Úprava Ziskovej marže podľa článku XII. bod 12.1 Zmluvy a ods. 1.2.3 Prílohy č. 7 Zmluvy

Ki_{n-1}	Upravená Zisková marža na 1 km dopravného výkonu za príslušný kalendárny rok „n“ $ZM_n = ZM_{ponuka} * Ki_{n-1}$
[BUDE DOPLNENÉ]	[BUDE DOPLNENÉ] [EUR/1km]

2. Celková úprava cien v kalendárnom roku [BUDE DOPLNENÉ]

Upravené ceny platné v príslušnom kalendárnom roku:	
<p>Cena dopravného výkonu na 1 km_n</p> $= M_n + N_{PHMn} + OV1_{ponuka} + OV2_n + FO_{ponuka} + ÚR_{ponuka} + OF_n + ZM_n$	
Cena dopravného výkonu na 1 km v kalendárnom roku [BUDE DOPLNENÉ]	[BUDE DOPLNENÉ] bez DPH [EUR/1km]

V [BUDE DOPLNENÉ] dňa [BUDE DOPLNENÉ]

za Dopravcu

[BUDE DOPLNENÉ]

ZMENA ROZSAHU PLNENIA - ÚPRAVA CENY DOPRAVNÉHO VÝKONU NA 1 KM

podľa čl. VI. Zmluvy (Zmena rozsahu plnenia, vyhradená zmena záväzku a ďalšie zmeny a dojednania).

Táto Príloha č. 8 v nadväznosti na ustanovenia čl. VI. Zmluvy rieši Úpravu ceny dopravného výkonu na 1 km v týchto prípadoch:

- A. zmeny rozsahu objednaných km dopravného výkonu v rozpätí do -2% alebo +2% (obe hodnoty vrátane) zo základného objemu dopravného výkonu v km p.a. definovaného v Prílohe č. 1 Zmluvy
- B. zmena rozsahu objednaných km dopravného výkonu v rozsahu menej ako -2% alebo viac ako +2% zo základného objemu dopravného výkonu v km p.a. definovaného v Prílohe č. 1 Zmluvy na prechodné obdobie do max. 1 roka od prijatia takejto požiadavky dopravcom od Objednávateľa a/alebo IDS
= **dočasná zmena rozsahu plnenia (< 1 rok)**
- C. zmena rozsahu objednaných km dopravného výkonu v rozsahu menej ako -2% alebo viac ako +2% zo základného objemu dopravného výkonu v km p.a. definovaného v Prílohe č. 1 Zmluvy na obdobie do konca trvania zmluvného vzťahu od prijatia takejto požiadavky dopravcom od Objednávateľa a/alebo IDS
= **trvalá zmena rozsahu plnenia (platí do konca trvania Zmluvy)**

V ďalšom sa prípady A, B a C nazývajú spoločne aj „Situácie“.

Situácia B alebo C môže rezultovať do zmeny počtu nasadených vozidiel Prímestskej autobusovej dopravy (PAD) ako aj počtu vodičov PAD a nákladov spojených s ich prevádzkou.

V nadväznosti na situáciu, ktorá nastane sú zmluvné strany povinné postupovať pri úprave ceny za dopravný výkon nasledovne:

Ak nastane situácia podľa A.:

⇒ bez zmeny ceny dopravného výkonu za 1 km stanovenej podľa Prílohy č. 6 Zmluvy

Ak nastane situácia podľa B.:

⇒ dočasná úprava ceny dopravného výkonu za 1 km stanovenej podľa Prílohy č. 6 nasledovne:

- 1) Objednávateľ oznámi zmenu rozsahu plnenia v danom rozpätí menej ako -2% alebo viac ako 2% Dopravcovi písomne a to najneskôr 45 kalendárnych dní pred termínom, odkedy daná zmena rozsahu plnenia má byť aplikovaná
- 2) Dopravca na písomnú výzvu Objednávateľa predloží kalkuláciu úpravy ceny smerom dole alebo hore v štruktúre ako je uvedené nižšie, pričom Dopravca explicitne uvedie, o koľko:
 - ❖ ks autobusov menej alebo viac
 - ❖ o koľko vodičov menej alebo viacbude využívať na zabezpečenie zmeneného rozsahu dopravného výkonu v km v období od požadovanej zmeny na max. 12 po sebe nasledujúcich kalendárnych mesiacov od určeného termínu pre zmenu rozsahu plnenia.
- 3) Dopravca a Objednávateľ sú povinní najneskôr 15 pracovných dní pred dňom, kedy má zmena rozsahu plnenia podľa 1) vstúpiť do platnosti potvrdiť písomne alebo elektronicky stanovenie novej jednotkovej ceny za 1 km dopravného výkonu platnej odo dňa platnosti zmeny rozsahu plnenia.
- 4) Pokiaľ Dopravca a Objednávateľ nedospejú k dohode, platí, že cena za 1 km dopravného výkonu sa automaticky mení vzorcom uvedeným nižšie:

Úprava ceny dopravného výkonu na 1 km v kalendárnom – dočasná zmena rozsahu plnenia (< 1 rok)		Riadok	Predpokladané hodnoty / vysvetlenia		
			Stúpec A	Stúpec B	Stúpec C
			Hodnota v EUR bez DPH za dopravný výkon v kalendárnom roku ABCD podľa Prílohy č. 6	Úprava ceny – návod na úpravu / vysvetlenie Objednávateľa	Nová hodnota v EUR bez DPH/1 km na obdobie 12 mesiacov odo dňa platnosti zmeny rozsahu plnenia
Predpokladané náklady	Pohonné hmoty (palivo) (N)	1		cena za 1 km bez zmeny	
	Osobné náklady vodičov (vrátane odvodov) (M)	2		cena za 1 km bez zmeny	
	Variabilné náklady celkom (súčet riadkov 4+5) (OV; OV = OV1 + OV2)	3			
	Variabilné náklady – náklady za užívanie autobusových staníc a terminálov (OV 1)	4		cena za 1 km bez zmeny	
	Ostatné variabilné náklady (OV 2)	5		cena za 1 km bez zmeny	
	Fixné náklady celkom (súčet riadkov 7 + 8 +9) (F; F = FO + ÚR + OF)	6			
	Náklady spojené s vlastníctvom a/alebo používaním vozidiel PAD – odpisy / nájomné bez úrokov (FO)	7		v prípade zníženia počtu km bez zmeny; v prípade zvýšenia počtu km => zvýšenie pro rata počtu autobusov potrebných na obsluhu dodatočného počtu km v porovnaní so stavom podľa Prílohy č. 6	
	Úrokové náklady spojené s financovaním vlastníctva a/alebo používaním vozidiel PAD – úroky (ÚR)	8		v prípade zníženia počtu km bez zmeny; v prípade zvýšenia počtu km => zvýšenie pro rata počtu autobusov financovaných z externých zdrojov potrebných na obsluhu dodatočného počtu km v porovnaní so stavom podľa Prílohy č. 6	
	Prevádzková a správna réžia a ostatné predvídateľné prevádzkové náklady (OF) ¹	9		cena za 1 km bez zmeny	
	Zisková marža (ZM)	10		kde platí nasledujúce: $ZM_1 = \frac{ZM_0}{CN_0} \times CN_1$ $CN_0 = N_0 + M_0 + OV2_0 + F_0$ $CN_1 = N_1 + M_1 + OV2_1 + F_1$ 0 = rok začínajúci 01. 01. 2021; 1 = rok, kedy nastala zmena rozsahu plnenia	
Hodnota predpokladaných nákladov za rozsah dopravného výkonu za nasledujúcich 12 mesiacov plnenia Zmluvy (súčet riadkov 1+2+3+6+10 v Stĺpci C postupom podľa Stĺpca B)	11				

- 5) Rozdiel ceny (kumulatívne za obdobie odo dňa účinnosti zmeny ceny do konca 31. 12. roka, v ktorom nastala zmena ceny v dôsledku zmeny rozsahu plnenia Zmluvy) je finančne kompenzovaný spôsobom uvedeným v čl. X. Zmluvy a to tak, že kladný alebo záporný rozdiel je finančne kompenzovaný naraz v Q2 roka nasledujúceho po roku, kedy došlo ku zmene rozsahu plnenia podľa tejto Prílohy č. 8.

Ak nastane situácia podľa C.:

⇒ trvalá úprava ceny dopravného výkonu za 1 km stanovenej podľa Prílohy č. 6 nasledovne:

- 1) Objednávateľ oznámi zmenu rozsahu plnenia v danom rozpätí menej ako -2% alebo viac ako 2% Dopravcovi písomne a to najneskôr 60 kalendárnych dní pred termínom, odkedy daná zmena rozsahu plnenia má byť aplikovaná
- 2) Dopravca na výzvu Objednávateľa predloží kalkuláciu úpravy ceny smerom dole alebo hore v štruktúre ako je uvedené nižšie, pričom Dopravca explicitne uvedie, o koľko:
 - ❖ ks autobusov menej alebo viac
 - ❖ o koľko vodičov menej alebo viacbude využívať na zabezpečenie zmeneného rozsahu dopravného výkonu v km v období od požadovanej zmeny do konca platnosti Zmluvy
- 3) Dopravca a Objednávateľ sú povinní najneskôr 15 pracovných dní pred dňom, kedy má zmena rozsahu plnenia podľa 1) vstúpiť do platnosti potvrdiť písomne alebo elektronicky stanovenie novej jednotkovej ceny za 1 km dopravného výkonu platnej odo dňa platnosti zmeny rozsahu plnenia.
- 4) Pokiaľ Dopravca a Objednávateľ nedospejú k dohode, platí, že cena za 1 km dopravného výkonu sa automaticky mení vzorcom uvedeným nižšie:

Úprava ceny dopravného výkonu na 1 km v kalendárnom – dočasná zmena rozsahu plnenia (< 1 rok)		Riadok	Predpokladané hodnoty / vysvetlenia		
			Stúpec A	Stúpec B	Stúpec C
			Hodnota v EUR bez DPH za dopravný výkon v kalendárnom roku ABCD podľa Prílohy č. 6	Úprava ceny – návod na úpravu / vysvetlenie Objednávateľa	Nová hodnota v EUR bez DPH/1 km na obdobie 12 mesiacov odo dňa platnosti zmeny rozsahu plnenia
Predpokladané náklady	Pohonné hmoty (palivo) (N)	1		cena za 1 km bez zmeny	
	Osobné náklady vodičov (vrátane odvodov) (M)	2		cena za 1 km bez zmeny	
	Variabilné náklady celkom (súčet riadkov 4+5) (OV; OV = OV1 + OV2)	3			
	Variabilné náklady – náklady za užívanie autobusových staníc a terminálov (OV 1)	4		cena za 1 km bez zmeny	
	Ostatné variabilné náklady (OV 2)	5		cena za 1 km bez zmeny	
	Fixné náklady celkom (súčet riadkov 7 + 8 +9) (F; F = FO + ÚR + OF)	6			
	Náklady spojené s vlastníctvom a/alebo používaním vozidiel PAD – odpisy / nájomné bez úrokov (FO)	7		v prípade zníženia počtu km bez zmeny počas 6 mesiacov po účinnosti zmeny rozsahu plnenia, potom zníženie o FO prislúchajúce počtu ks autobusov, o ktoré bol celkový počet autobusov z titulu zmeny rozsahu plnenia znížený v porovnaní s Prílohou č. 6; v prípade zvýšenia počtu km sa aplikuje zvýšenie FO prislúchajúce počtu novo zaradených autobusov z titulu zmeny rozsahu plnenia a to tak, že cena novo zaradených autobusov sa rozpočíta lineárne na nový počet km na obdobie odo dňa platnosti zmeny rozsahu plnenia do konca platnosti Zmluvy v porovnaní so stavom podľa Prílohy č. 6 spôsobom tak, že životnosť autobusu je celkom 120 mesiacov a dopravca pre účel stanovenia zmeny ceny použije odpis vo výške 1/120 vstupnej ceny autobusu, o ktorej výške je dopravca povinný Objednávateľa informovať vopred písomne	
	Úrokové náklady spojené s financovaním vlastníctva a/alebo používaním vozidiel PAD – úroky (ÚR)	8		v prípade zníženia počtu km bez zmeny počas 6 mesiacov po účinnosti zmeny rozsahu plnenia, potom zníženie o ÚR prislúchajúce počtu ks autobusov, o ktoré bol celkový počet autobusov z titulu zmeny rozsahu plnenia znížený v porovnaní s Prílohou č. 6; v prípade zvýšenia počtu km sa aplikuje zvýšenie ÚR prislúchajúce počtu novo zaradených autobusov z titulu zmeny rozsahu plnenia a to tak, že ÚR novo zaradených autobusov sa rozpočíta lineárne na obdobie odo dňa platnosti zmeny rozsahu plnenia do konca platnosti Zmluvy v porovnaní so stavom podľa Prílohy č. 6	

	Prevádzková a správna réžia a ostatné predvídateľné prevádzkové náklady (OF) ²	9		cena za 1 tkm bez zmeny	
	Zisková marža (ZM)	10		$ZM_1 = \frac{ZM_0}{CN_0} \times CN_1$ kde platí nasledujúce: $CN_0 = N_0 + M_0 + OV2_0 + F_0$ $CN_1 = N_1 + M_1 + OV2_1 + F_1$ 0 = rok začínajúci 01. 01. 2021; 1 = rok, kedy nastala zmena rozsahu plnenia	
Hodnota predpokladaných nákladov za rozsah dopravného výkonu za nasledujúcich 12 mesiacov plnenia Zmluvy (súčet riadkov 1+2+3+6+10 v Stĺpci C postupom podľa Stĺpca B)		11			

- 5) Rozdiel ceny vedie k vyčísleniu novej (upravenej) ceny dopravného výkonu na 1 km. Nová cena dopravného výkonu sa aplikuje od 1. dňa mesiaca nasledujúceho po mesiaci, v ktorom došlo k dohode Objednávateľa a Dopravcu na zmene rozsahu plnenia podľa tejto Zmluvy. Podkladom pre stanovenie novej (upravenej) ceny dopravného výkonu na 1 km je šablóna predpísaná Objednávateľom nesúca štruktúru identickú s Prílohou č. 6 tejto Zmluvy. Postup pre stanovenie novej (upravenej) ceny dopravného výkonu na 1 km si Dopravca a Objednávateľ dohodnú písomne na úrovni oprávnených osôb v zmysle podpisovej matice podľa tejto Zmluvy.

ZOZNAM SUBDODÁVATEĽOV**Dopravca:****Názov:** Slovenská autobusová doprava Lučenec, akciová spoločnosť**Sídlo:** Mikušovská cesta 17, 984 01 Lučenec**IČO:** 36 054 259

P. č. ¹ subdodávky	Identifikácia subdodávateľa (názov, IČO, sídlo/miesto podnikania, osoba oprávnená konať v rozsahu meno a priezvisko, adresa pobytu, dátum narodenia)	Predmet subdodávky
1	Dopravca nevyužíva subdodávateľov	

V Lučenci dňa 30.05.2022



Ing. Vojtěch Kupka, predseda predstavenstva
 Miloš Kelemen, podpredseda predstavenstva
 JUDr. Pavol Petráš, člen predstavenstva

¹ Počet riadkov upraviť podľa počtu subdodávateľov; v prípade nevyužitia subdodávateľov ostáva tabuľka prázdna, nevyplnená (t. j. všetky predpripravené riadky ostávajú prázdne, nevyplnené).

Príloha č. 10 – Prehľad zmluvných pokút

Bod Zmluvy upravujúci zmluvnú pokutu:	Povinnosti zabezpečené príslušnou zmluvnou pokutou:	Výška zmluvnej pokuty:
4.6	Zmena Cestovného poriadku bez predchádzajúceho výslovného pokynu alebo výslovného súhlasu Objednávateľa.	10.000,- EUR za každé jednotlivé porušenie.
4.7	Porušenie povinnosti požiadať o zmenu licencie / vydanie novej licencie v prípade zmeny Cestovného poriadku a nenapravenie tohto porušenia ani v nápravnej lehote.	2.000,- EUR za každé jednotlivé porušenie (a to aj opakovane za každú výzvu).
4.8	Pozastavenie prevádzkovania dopravy na viac ako 24 hodín.	50.000,- EUR za každý deň trvania pozastavenia
4.9	Nezačatie prevádzkovania Služieb v rozsahu viac ako 5% zo spojov v zmysle schválených Cestovných poriadkov v deň Začatia prevádzky .	2% zo súčtu Ceny dopravného výkonu na 1 km pre rok 2021 uvedenej v bode 5.3 Zmluvy a predpokladaného rozsahu dopravného výkonu v km za celé trvanie tejto Zmluvy (10 rokov) uvedeného v bode 5.1 Zmluvy, a ďalej vo výške podľa 20.000,- EUR za každý aj začatý deň omeškania bez ohľadu na rozsah, v ktorom Dopravca neuskutočnil plánované Spoje v zmysle schválených Cestovných poriadkov, plus 4.000,- EUR za každé aj začaté jedno % nevykonaných plánovaných Spojov v zmysle schválených Cestovných poriadkov za každý aj začatý deň takéhoto neuskutočnenia.
4.9	Začatie prevádzky, avšak nespĺňanie ktorejkoľvek povinnosti podľa Zmluvy osobitne nesankcionovanej inou zmluvnou pokutou.	1.000,- EUR za každú nedodržanú povinnosť podľa tejto Zmluvy a za každý deň trvania porušenia tejto povinnosti (t.j. opakovane a kumulovane) na prvú písomnú výzvu Objednávateľa.
7.2	Nespĺňanie Technických a prevádzkových štandardov tvoriacich Prílohu č. 2 Zmluvy za každý deň trvania porušenia a porušenie každej jednotlivkej povinnosti plynúcej z Prílohy č. 2 u každého jednotlivého Vozidla.	500,- EUR za každý prípad a deň trvania porušenia (pozn. napr. ak každé z 50 Vozidiel nespĺňa po dve povinnosti, tak sa pokuta 500,- EUR násobí x 100 za každý deň takéhoto porušenia) .
7.3	Prevádzkovanie Vozidla, o ktorom nebol Objednávateľ informovaný v súlade s bodom	1.000,- EUR za každý prípad a deň trvania porušenia.

Príloha č. 10 – Prehľad zmluvných pokút

8.4	Porušenie povinnosti predkladať Dopravcovi formuláre, resp. údaje v zmysle a v rozsahu podľa bodu 8.4. najneskôr do 15.2 nasledujúceho kalendárneho roka.	1.000,- EUR, plus 10,- EUR za každý aj začatý deň omeškania.
8.4	Porušenie povinnosti predkladať Dopravcovi formuláre, resp. údaje v zmysle a v rozsahu podľa bodu 8.4. na požiadanie Objednávateľa (najčastejšie raz do mesiaca do 10. pracovných dní od vyžiadania).	1.000,- EUR, plus 10,- EUR za každý aj začatý deň omeškania.
13.2	Porušenie povinnosti poskytnúť Služby riadne s následkom meškania, predčasného odchodu alebo vynechania spoja.	<p>a) Vo výške 20,- EUR v prípade oneskorenia Spoja o viac než 10 minút a menej než 30 minút (vynímajúc);</p> <p>b) vo výške 40,- EUR v prípade oneskorenia Spoja v rozmedzí od 30 minút (vrátane) do 60 minút (vynímajúc)</p> <p>c) vo výške 40,- EUR v prípade, ak Spoj odíde zo Zastávky o 60 a viac sekúnd skôr; a</p> <p>d) vo výške 200,- EUR v prípade oneskorenia Spoja o viac než 60 minút (vrátane) alebo jeho neuskutočnenia. Neuskutočnenie Spoja sa rozumie taktiež nejdenie po trase Linky (na trase dopravnej cesty určenej východiskovou a cieľovou Zastávkou a ostatnými Zastávkami) z dôvodu na strane Dopravcu.</p>
13.4	Porušenie povinnosti mať všetky potrebné povolenia na vykonávanie Prímestskej dopravy, resp. porušenie povinnosti tieto získať v súlade so Zmluvou	500,- EUR za každý prípad porušenia.
13.5	Porušenie povinnosti umožniť Objednávateľovi vykonať kontrolu v súlade s bodom 8.3, resp. za podmienok podľa daného bodu; Porušenie povinnosti viesť riadne účtovníctvo a umožniť Objednávateľovi nahliadnutie do účtovníctva vrátane zaslania elektronických dokumentov.	1.000,- EUR za každý prípad porušenia, aj opakovane a kumulovane.

Príloha č. 10 – Prehľad zmluvných pokút

13.6	Porušenie povinnosti udržiavať vyhlásenia úplné, pravdivé a správne, ako aj neúplnosť, nepravdivosť a nesprávnosť týchto vyhlásení ako taká.	10.000,- EUR za každý prípad porušenia
13.7	Celý článok IX. (ktorákoľvek povinnosť tam uvedená) – vybrané povinnosti vo vzťahu k plneniu Zmluvy prostredníctvom subdodávateľov.	10.000,- EUR za každý prípad porušenia, s výnimkou porušenia povinnosti podľa bodu 9.3 (oznámenie zmeny údajov o subdodávateľovi), kedy je zmluvná pokuta 5.000,- EUR za každý prípad porušenia
13.8	porušenie ktorejkoľvek povinnosti tam uvedenej (pozn. ide najmä o povinnosti v súvislosti s vznikom, začlenením sa, prevádzkou a rozvojom IDS), pokiaľ takéto porušenie nie je sankcionované inou zmluvnou pokutou.	1.000,- EUR za každý prípad porušenia, a to aj opakovane, a následne zmluvnú pokutu vo výške 1.000,- EUR za každý ďalší aj začatý deň, počas ktorého porušenie povinnosti trvá (pre vylúčenie pochybností, 1000,- EUR za každé z týchto porušení).