

Úrad geodézie, kartografie a katastra Slovenskej republiky
VÝPIS Z KATASTRA NEHNUTEĽNOSTÍ

Okres : 402 Levice
Obec : 502782 Šahy
Katastrálne územie : 860158 Šahy

Dátum vyhotovenia : 10.7.2022
Čas vyhotovenia : 19:07:39
Údaje platné k : 8.7.2022 18:00:00

Výpis je nepoužiteľný na právne úkony

VÝPIS Z LISTU VLASTNÍCTVA č. 1
ČIASTOČNÝ

ČASŤ A: MAJETKOVÁ PODSTATA

PARCELY registra „C“ nevyžiadané.

Parcely registra „E“ evidované na mape určeného operátu

Počet parcel: 1

Parcelné číslo	Výmera v m ²	Druh pozemku	Pôvodné katastrálne územie	Spoločná nehnuteľnosť	Umiestnenie pozemku
1799/2	836	Trvalý trávny porast		1	2
Iné údaje: Bez zápisu					

Ostatné PARCELY registra „E“ nevyžiadané.

Legenda

Umiestnenie pozemku

2 Pozemok je umiestnený mimo zastavaného územia obce

Spoločná nehnuteľnosť

1 Pozemok nie je spoločnou nehnuteľnosťou

STAVBY nevyžiadané.

ČASŤ B: VLASTNÍCI A INÉ OPRÁVNENÉ OSOBY Z PRÁVA K NEHNUTEĽNOSTI

Vlastník

Počet vlastníkov: 1

Poradové číslo	Titul, priezvisko, meno, rodné meno / Názov Miesto trvalého pobytu / Sídlo Dátum narodenia, rodné číslo / IČO / Iný identifikačný údaj	Spoluvlastnícky podiel
1	Mesto Šahy, Hlavné námestie 1, Šahy, PSČ 936 01, SR, IČO: 307513	1/1
	Titul nadobudnutia	

Ziadosť c.j.343/1994 zo dňa 22.8.1994.-Z-2138/94.
Kupna zmluva c.V-75/93-6 zo dňa 9.7.1993.-v.z.78/93.
Ziadosť,hosp.zmluva c.488/2-P zo dňa 6.2.1991,geom.plan.c.243-247-032-93 zo dňa 9.6.1993.-Z-1269/93.-v.z.100/93.
Kupna zmluva c.V-329/93-8 zo dňa 29.3.1993,geom.plan c.48-081/92 zo dňa 28.2.1992.-v.z.120/93.
Zamenna zmluva c.V-309/93 zo dňa 24.3.1993,geom.plan c.48-107/92 zo dňa 15.12.1992.-v.z.123,124/93.
Ziadosť,rozhod.MU-Sahy c.683/1993 zo dňa 27.10.1993,geom.plan c.421-25/93 zo dňa 26.10.1993.-v.z.212/93.
Kupna zmluva c.R I.945/92 zo dňa 24.11.1992.-v.z.294/93.
Darovacia zmluva c.R I.1109/92 zo dňa 15.6.1992.-v.z.1/94.
Ziadosť,c.j.205/94 zo dňa 10.5.1994.-Z-1305/94.-v.z.57/94.
Ziadosť OU-Sahy o zapis kultúrnych pamiatok zo dňa 1.12.1994.-Z-3080/94.
Ziadosť Okresneho uradu Levice c.94/000380-FPR zo dňa 18.1.1994.-Z-218/94.
Ziadosť c.47/1995,kupne zmluvy,geom.plan c.11 845 597-025/95 zo dňa 5.4.1995.-Z-1737/95.
Ziadosť c.95/005163 zo dňa 4.9.1995.-Z-4090/95.
Dodatok k delimitačnému protokolu č.95/005923-FJA zo dňa 17.10.1995, č.Z-5063/95 zo dňa 30.10.1995.
Dodatok k delimitačnému protokolu č.95/005874-FJA zo dňa 16.10.1995, č.Z-4999/95 zo dňa 20.10.1995,
rozhodnutie MÚ Sahy č.290/1995 určení súp.čísła zo dňa 23.6.1995, č.Z-2625/95 zo dňa 11.7.1995.
Zamenna zmluva c. V-528/96 zo dňa 12.4.1996.
Rozhodnutie MU-Sahy o urc.sup.cisla budovy c.290/1995 zo dňa 27.6.1995,geom.plan c.11845597-063/95 zo dňa 3.11.1995.-Z-2901/96 zo dňa 18.4.1996.
Rozhodnutie MU-Sahy o urc.sup.cisla budovy c.290/1995 zo dňa 22.6.1995,geom.plan c.11845597-060/95 zo dňa 7.11.1995.-Z-2628/95 zo dňa 11.7.1995.
1-Ziadosť,Pk.vl.c.195,Delimitacia c.230/1996,-Z-4428/96 zo dňa 2.7.1996.
1-Ziadosť,Rozhodnutie MsU Sahy zo dňa 18.6.1996 c.290/1995,-Z-4430/96 zo dňa 2.7.1996.
1-Dodatok k delimitacnemu protokolu c.41/96 zo dňa 13.9.1996,-Z-5861/96 zo dňa 20.9.1996.
1-Ziadosť,delimitacny protokol,-Z-348/97 zo dňa 4.2.1997.
1-Ziadosť c.97/000182 zo dňa 9.4.1997, Z-1522/97 zo dňa 21.4.1997.
1-Ziadosť c.14/96 zo dňa 8.8.1996, Z-5275/96 zo dňa 16.8.1996.
1-Kúpna zmluva č. V-704/97 zo dňa 27.5.1997.
1-Kúpna zmluva č. V-705/97 zo dňa 27.5.1997.
1-Protokol o odovzdaní a prevzatí nehnuteľnosti č. Z-2460/97 zo dňa 4.6.1997.
1-Ziadosť o založenie LV,kupne zmluvy,osvedcenie,geom.plan c.243-205-054-89 zo dňa 11.10.1989.-Z-4054/97 zo dňa 24.9.1997.
Geometrický plán č. 11845597-046/96 zo dňa 6.9.1996.-v.z.-193/97.
Ziadosť č.Fin.97/00077 v zmysle zák.č.138/91 Zb., Z-3394/97 zo dňa 8.8.1997.
Geometrický plán č.11845 597-001/97 zo dňa 30.1.1997.
Ziadosť MU v Sahách č.okt./1996 zo dňa 8.10.1996, § 14 ods.2 zák.č.180/1995 Z.z., č.Z-6587/96 zo dňa 10.10.1996.
Návrh OU v Leviciach č.Fin.69/96-Mr. zo dňa 25.10.1996, § 14 ods.2 zák.č.180/95 Z.z., č.Z-7251/96 zo dňa 11.11.1996.
Ziadosť, Z-5188/97 zo dňa 9.12.1997.
Ziadosť MU c.okt./96 zo dňa 28.10.1996,podľa §-u 14,zak.c.180/95 Z.z.,Z-6981/96 zo dňa 30.10.1996
Notar.zapisnica-vyhlasenie o vydrzani podľa §-u 63 z.c.323/92
Zb., c. N 328/97, Nz 322/97, Z 5101/97 zo dňa 4.12.1997.
Geom.plán č.11845597-048/97 zo dňa 4.7.1997.
Kúpna zmluva č. V-2957/97 zo dňa 17.2.1998.
Not.záp.-osvedcenie č. N 99/97, Nz 93/97 na základe vydržania podľa §56 ods.1 pís.g zák.č.323/1992 Zb, Z-4329/97 zo dňa 10.10.1997.-v.z-375/97.
Ziadosť č.mar./98 zo dňa 31.3.1998, Z-1505/98 zo dňa 1.4.1998.
Návrh-dodatok k delimitačnému protokolu zo dňa 16.7.1991
č.Fin.98/00018, č. Z 1513/98 zo dňa 1.4.1998.
Listina-Mesto Sahy o určení súp.čísła č. 218/98 zo dňa 21.4.1998, geom.plán č.11845597-61/96 zo dňa 16.10.1996,
č.Z-1755/98 zo dňa 22.4.1998.
Not.zápisnica - vyhlásenie o vydržaní č. N 29/98, Nz 28/98, v súlade s §63 zák.č.323/92 Zb.,Z-666/98 zo dňa 12.2.1998.
Ziadosť č.máj./98, Z-2111/98 zo dňa 6.5.1998.
Ziadosť c.okt./97 zo dňa 14.10.1997,Z-4398/97 zo dňa 16.10.1997
Ziadosť č.okt./97, Z-4648/97 zo dňa 31.10.1997.
Ziadosť o prevedenie geom.plánu č.11845597-008/98 zo dňa 3.2.1998, Z-1174/98 zo dňa 13.3.1998.
Geometrický plán č.11845597-029/98 zo dňa 30.4.1998, V-2212/98.
Kúpna zmluva č. 1/UMP/98, č. V-1116/98 zo dňa 21.10.1998.
Not.záp.-vyhlásenie o vydržaní č. N 281/98, Nz 272/98 v súlade s §63 zák.č.323/92 Zb., Z-4613/98 zo dňa 13.10.1998.
Ziadosť, Z-4614/98 zo dňa 13.10.1998.
Geometrický plán č.146/98 zo dňa 6.10.1998, č.Z-5512/98 zo dňa 15.12.1998.
Ziadosť, Z-5721/98 zo dňa 28.12.1998.
Ziadosť o zapis budov do LV,listina o urc.sup.cisla c.527/98,Z-5260/98 zo dňa 26.11.1998.
Listina o urc.sup.cisla c.527/1998,Z-1086/99 zo dňa 12.3.1999.
Listina o určení súpis. čísla č.222/1999 zo dňa 20.9.1999, Z-4508/99 zo dňa 23.9.1999.
Ziadosť, Z-5194/98 zo dňa 20.11.1998.
Ziadosť MU Sahy č.feb./00 o zápis do LV na základe ustanovenia § 4 ods.1 Zák.č.138/91 Zb. v nadväznosti na § 2 Zák.č.518/90 Zb. zo dňa 8.2.2000, č.Z-814/2000 zo dňa 8.2.2000, geom.plán č.19/2000 zo dňa 16.3.2000.
Ziadosť- listina o určení súp.čísła č.161,162/2000-výst. zo dňa 1.3.2000,Z-1566,1567/2000 zo dňa 7.3.2000
Notárska zápisnica, vyhlásenie o vydržaní N 98/2000, Nz 100/2000 zo dňa 24.5.2000, § 63 zák.č.323/92 Zb., č.Z-3707/2000 zo dňa 24.5.2000.

Listina o určení súpisného čísla č.269/2000 zo dňa 25.4.2000, č. Z-3296/2000 zo dňa 5.5.2000.
 Listina Mesta Šahy č.416/2000-výst. o určení súpisného čísla zo dňa 27.7.2000, č.Z-5312/2000 zo dňa 3.8.2000.
 Listina Mesta Šahy č.421/2000-výst. o určení súpisného čísla zo dňa 31.7.2000, č.Z-5273/2000 zo dňa 2.8.2000.
 Listina Mesta Šahy č.422/2000-výst. o určení súpisného čísla zo dňa 31.7.2000, č.Z-5272/2000 zo dňa 2.8.2000.
 Listina o zmene súpisného čísla č.349/2000 zo dňa 16.6.2000, Z-4696/2000 zo dňa 11.7.2000.
 Listina Mesta Šahy č.j.425/2000-výst. o zmene súpisného čísla zo dňa 1.8.2000, č.Z-5458/2000 zo dňa 8.8.2000.
 Listina o zmene súpisného čísla č.j.52/1999-výst., Z-5786/2000 zo dňa 28.8.2000.
 Listina č.390/2000 zo dňa 19.7.2000, Z-5303/2000 zo dňa 3.8.2000
 Not.záp.-vyhlásenie o vydržaní č. N 169/2000, Nz 169/2000 v súlade s §63 zák.č.323/92 Zb., Z-5923/2000 zo dňa 6.9.2000.
 Listina o určení súpisného čísla č.466/2000 zo dňa 6.9.2000, Z-6182/2000, Z-6181/2000, Z-6180/2000, Z-6179/2000 zo dňa 22.9.2000, geom.plán č.73/2000 zo dňa 13.9.2000.
 Listina o určení súpisného čísla č.12/2001 zo dňa 15.1.2001, č. Z-408/01 zo dňa 17.1.2001.Geometrický plán č.76/2000 zo dňa 14.12.2000.
 Listina o určení súpisného čísla č.63/2001-1-výst. zo dňa 15.2.2001 ,Z-1205/2001 zo dňa 21.2.2001
 Žiadosť zo dňa 12.2.2001, geom.plán č.78/2000 zo dňa 12.1.2001, Z-1166/2001 zo dňa 15.2.2001.
 Listina o určení súpisného čísla č.105/2001 zo dňa 22.3.2001, Z-1814/2001 zo dňa 27.3.2001.
 Listina č.63/2001 zo dňa 15.2.2001, Z-2587/2001 zo dňa 30.4.2001.
 Notárska zápisnica osvedčenie č.N 96/01,Nz 96/01 titulom vydržania podľa §-u 63 Zák.č.323/1992 Z.z.,Z-3184/2001 zo dňa 8.6.2001
 Žiadosť Č.j.maj./2001 zo dňa 15.8.2001, č.Z-4337/2001 zo dňa 16.8.2001.
 Kúpna zmluva č. V-1718/2001 zo dňa 11.9.2001.
 Geom.plán č.58/2001 zo dňa 27.6.2001, V-2935/2001.
 Listina o určení súpisného čísla Č.j.259/2001-1-výst. zo dňa 5.9.2001.
 Listina o určení súpisného čísla Č.j.259/2001-2-výst. zo dňa 20.11.2001.
 Listina o určení súpisného čísla Č.j.259/2001-3-výst. zo dňa 20.11.2001.
 Listina o určení súpisného čísla Č.j.259/2001-4-výst. zo dňa 20.11.2001.
 Listina o určení súpisného čísla Č.j.259/2001-5-výst. zo dňa 20.11.2001.
 Listina o určení súpisného čísla Č.j.259/2001-6-výst. zo dňa 20.11.2001.
 Listina o určení súpisného čísla Č.j.259/2001-výst. zo dňa 5.9.2001, č.Z-4758/2001 zo dňa 18.9.2001.
 Udelenie súhlasu OU v Leviciach P 2002/00018 zo dňa 18.1.2002.
 Geometrický plán č.30/2001 zo dňa 15.11.2001.
 Zámenná zmluva č.V-1080/2002 zo dňa 16.4.2002,geom.plán č.57/2001 zo dňa 20.12.2001.
 Kúpna zmluva č.V-2131/2002 zo dňa 10.7.2002.
 Rozhodnutie Správy katastra v Leviciach č. X/2002/68/Za zo dňa 19.7.2002.
 Listina o určení súpisného čísla č.247/2002-výst zo dňa 13.8.2002,č.Z-3800/2002 zo dňa 14.8.2002.
 Kúpna zmluva č.V-3282/2002 zo dňa 27.8.2002.
 Kúpna zmluva č. V-2972/2002 zo dňa 9.9.2002, geom.plán č.33/2002 zo dňa 14.5.2002.
 Rozhodnutie Správy katastra v Leviciach č. X/2002/78/Za zo dňa 1.10.2002.
 Listina o určení súpisného čísla č.272/02 zo dňa 18.9.2002, č. Z-4426/02 zo dňa 25.9.2002.
 Žiadosť č.183/2002 zo dňa 18.11.2002,delimitačný protokol č. Z-5278/2002 zo dňa 19.11.2002.
 Delimitačné protokoly č.Z-130/03,č.Z-131/03 zo dňa 16.1.2003.
 Geometrický plán č.89/2002 zo dňa 8.1.2003,č.Z-204/03 zo dňa 20.1.2003.
 Listina o určení súpisného čísla č.20/2003-2-výst.zo dňa 21. 1.2003,geometrický plán č.65/99 zo dňa 26.8.1999,č.Z-271/03 zo dňa 24.1.2003.
 Delimitačný protokol,dodatok č.1,č.Z-1062/03 zo dňa 7.3.2003.
 Listina o určení súpisného čísla č.33/2002-výst.,č.Z-1063/03 zo dňa 7.3.2003.
 Žiadosť,geom.plán č.12/2003 zo dňa 31.3.2003,Z-1524/2003 zo dňa 9.4.2003.
 Žiadosť,Z-1523/2003 zo dňa 9.4.2003.
 Vzdanie sa časti záložného práva, rozhodnutie o zmene súpisného čísla č.128/2003/1-výst, rozhodnutie o určení súpisného čísla č.128/2003/2,3,4,5-výst. zo dňa 10.4.2003, č.GP 20/2003, č.Z 2224/2003 zo dňa 16.5.2003.
 Rozhodnutie o určení súpisného čísla č.227/2003 zo dňa 24.6.2003,geom.plán č.52/2003 zo dňa 4.6.2003,Z-2997/2003 zo dňa 2.7.2003.
 Žiadosť o založenie listu vlastníctva č.j.maj./2004 zo dňa 1.3.2004, PK vl.č.1011, č.Z-975/04 zo dňa 2.3.2004.
 Doložka k notárskej zápisnici č.N 281/98, Nz 272/98 zo dňa 17.3.2004, Z-1339/2004 zo dňa 17.3.2004.
 Kúpna zmluva č. V-977/2004 zo dňa 23.4.2004, geom.plán č.59/2003.
 Rozhodnutie o určení súpisného čísla Č.j.142/2004-2-výst. zo dňa 19.4.2004, č.Z-1983/2004 zo dňa 21.4.2004.
 Žiadosť č.maj./2004 zo dňa 13.5.2004,Z-2450/2004 zo dňa 13.5.2004
 Geom.plán č.45/03, V-2356/2004.
 Kúpna zmluva č.V-3527/2004 zo dňa 29.10.2004.
 Rozhodnutie č.X93/2004 zo dňa 7.12.2004.
 Rozhodnutie č.X130/2004 zo dňa 26.1.2005.
 Žiadosť zo dňa 15.11.2004, delimitačný protokol, Z-5702/2004 zo dňa 16.11.2004.
 Rozhodnutie OPÚ v Leviciach č.P2004/00496 zo dňa 29.10.2004, č.Z-5669/2004 zo dňa 12.11.2004, geom.plán č.48/2004 zo dňa 4.10.2004.
 Rozhodnutie č.X7/2005 zo dňa 4.3.2005.
 Not.zápis., osvedčenie vyhlásenia o vydržaní č.N 262/2004, Nz 87723/2004 zo dňa 7.12.2004, č.Z-6165/2004 zo dňa 10.12.2004.
 Rozhodnutie č.P 2004/00683 zo dňa 24.1.2005, R-32/2005 zo dňa 3.2.2005.

Geom.plán č.3/2004, V-817/2005.
Rozhodnutie č.X-48/2005 zo dňa 8.8.2005.
Notárska zápisnica, osvedčenie o vydržaní č.N 126/2005, Nz 39730/2005 zo dňa 26.8.2005, geom. plán č.077/2001 zo dňa 12.12.2001, Z-4191/2005 zo dňa 31.8.2005.
Rozhodnutie o určení súpisného čísla č.33/2006 zo dňa 1.2.2006, Z-601/2006 zo dňa 7.2.2006.
Žiadosť, rozhodnutie o určení súpisného čísla č.j.34/2006-výst., č.GP 11845597-023/98, č.Z 1849/2006 zo dňa 7.4.2006.
Žiadosť č. 79/prim. zo dňa 11.4.2006 a dodatok č.1 k Delimitačnému protokolu zo dňa 6.4.2006, č. Z-2038/2006 zo dňa 13.4.2006.
Zámenná zmluva č. V-2236/2006 zo dňa 18.7.2006, geom.pl.č.20/2006.
Zámenná zmluva č.V-3053/2006 zo dňa 7.9.2006, geom.plán č.27/2006 zo dňa 7.6.2006.
Not. zápis., osvedčenie vyhlásenia o vydržaní č.N 96/2006, Nz 28951/2006, NCRIs 28895/2006 zo dňa 24.7.2006, geometrický plán č.66/2002 zo dňa 21.10.2002, č.Z-4721/2006 zo dňa 28.8.2006, stanovisko č.P 2006/00621 zo dňa 11.8.2006, č.R-276/2006 zo dňa 15.8.2006.
Zámenná zmluva č. V-5047/2006 zo dňa 21.12.2006, geom.plán č. 49/2006, Rozhodnutie č. P 2006/00567 zo dňa 21.8.2006.
Notárska zápisnica N 28/2007, Nz 10347/2007, NCRIs 10365/2007 zo dňa 16.3.2007, podľa § 63 zák.č.323/1992 Zb.z. v znení zmien a doplnkov, geom.plán č.11845597-064/95 zo dňa 3.11.1995, Z-1668/2007 zo dňa 22.3.2007.
Dodatok č.1 k Delimitačnému protokolu o odovzdaní a prevzatí nehnuteľného majetku podľa zák. č.138/1991 Zb. o majetku obcí zo dňa 16.7.1991, č.Z-2257/2007 zo dňa 19.4.2007.
Žiadosť, č.Z-3985/2007 zo dňa 17.7.2007.
Geometrický plán č.07/2007 zo dňa 26.6.2007.
Žiadosť, č.Z-4122/2007 zo dňa 24.7.2007.
Geometrický plán č.2/07 zo dňa 4.4.2007.
Notárska zápisnica N 137/2007, Nz 37166/2007, NCRIs 36902/2007 zo dňa 19.9.2007, podľa § 63 Zák.č.323/1992 Zb.z. v znení zmien a doplnkov, Z-5324/2007 zo dňa 28.9.2007.
Geometrický plán č.13/2007 zo dňa 29.5.2007.
Zámenná zmluva č. V-700/2008 zo dňa 20.3.2008, geom.plán č. 17/2007 zo dňa 20.6.2007.
Notárska zápisnica N 40/2008, Nz 11167/2008, NCRIs 11099/2008 zo dňa 17.3.2008, podľa § 63 Zák.č.323/1992 Zb.z. v znení zmien a doplnkov, Z-1582/2008 zo dňa 19.3.2008.
Kúpna zmluva č. V-2211/2008, geom.plán č.6/2008.
Rozhodnutie SK Levice č.X 368/2008 zo dňa 19.9.2008.
Žiadosť o zápis do katastra zo dňa 10.9.2008, č.Z-5051/2008 zo dňa 10.9.2008
Geometrický plán č.135/2008.
Rozhodnutie SK Levice č. X 73/2009 zo dňa 27.2.2009.
Darovacia zmluva č. A/2009/45, V-1334/2009 zo dňa 27.04.2009.
Kúpna zmluva č.V-1902/2009 zo dňa 15.7.2009, geom.plán č.41283007-134/2008 zo dňa 4.12.2008.
Rozhodnutie SK-Levice č. X 265/2009 zo dňa 19.8.2009.
Zámenná zmluva č. V-3766/2009 zo dňa 16.10.2009.
Rozhodnutie o zrušení a orčení súpisného čísla č. 453/2009-7-výst., 453/2009-8-výst., 453/2009-9-výst., 453/2009-10-výst., 453/2009-11-výst., 453/2009-12-výst., 453/2009-13-výst., 453/2009-14-výst., 453/2009-15-výst., 453/2009-16-výst., 453/2009-17-výst., 453/2009-18-výst., 453/2009-19-výst., 453/2009-20-výst. zo dňa 10.12.2009, č. Z-61/2010 zo dňa 8.1.2010.
Rozhodnutie o zrušení a určení súpisného čísla č. 453/2009-výst., 453/2009-2-výst., 453/2009-3-výst., 453/2009-4-výst., 453/2009-5-výst., 453/2009-6-výst., zo dňa 8.12.2009, č. Z-106/2010 zo dňa 11.1.2010.
Geometrický plán č.41283007-107/2009 zo dňa 11.11.2009.
Rozhodnutie č.P 2010/00163 zo dňa 4.3.2010, geom.plán č.41283007-113/2009 zo dňa 14.12.2009, č.R-113/2010 zo dňa 1.4.2010
Na p.č. 72/15 nadväzuje LV č. 2759.
Žiadosť, rozhodnutie o určení súpisného čísla č. 971/2010-OSO zo dňa 22.10.2010, č. Z-6274/2010 zo dňa 28.10.2010.
Žiadosť, č.Z-2800/2011 zo dňa 11.5.2011, kolaudačné rozhodnutie č.j.71/2011-Veľ. Tur. -32/2011-SÚ zo dňa 26.4.2011, geometrický plán č. 41283007-31/2011 zo dňa 11.4.2011.
Geometrický plán č.16/2011 zo dňa 14.04.2011.
Žiadosť, geometrický plán č.011/2011 zo dňa 25.5.2011, č.Z-4520/2011 zo dňa 20.7.2011.
Geometrický plán č.41283007-82/2011 zo dňa 31.10.2011.
Žiadosť, rozhodnutie o určení súpisného čísla č.j.857/2011-OSO zo dňa 16.11.2011, Z-7780/2011 zo dňa 20.12.2011.
Žiadosť. Protokol o odovzdaní pozemkov pod stavbami z majetku SR do vlastníctva obcí. Notárska zápisnica, vyhlásenie o vydržaní č. N 122/2012, Nz 10451/2012, NCRIs 10722/2012 zo dňa 23.3.2012, geometrický plán č.14/2011 zo dňa 3.3.2011, č.Z-395/2012 zo dňa 24.1.2012.
Žiadosť Č.j. maj./2012 zo dňa 31.10.2012, č.Z-6050/2012 zo dňa 31.10.2012.
Geometrický plán č.41283007-86/2012 zo dňa 26.10.2012.
Geom.plán č.41283007-36/2013 zo dňa 29.4.2013.
Protokol o oprave chyby v operáte KN neformálnym spôsobom č. X - 219/2013-7 zo dňa 28.10.2013.
Z-2254/14, Geometrický plán č.41283007 - 131/2014, ZPM 2478 zo dňa 18.9.2014, vz.502/14.
Z-6318/2014 zo dňa 15.10.2014 - Geom. plán č. 144/2014 zo dňa 29.9.2014, ZPM č. 2483 - v.z.639/2014
V-2967/2015 - Zámenná zmluva zo dňa 14.4.2015, dodatok č. 1 zo dňa 22.9.2015, rozhodnutie zo dňa 28.9.2015.
geometrický plán č. 142/2014 (ZPM 2481) zo dňa 24.11.2014-vz.655/2015
V-6461/2016 - kúpna zmluva zo dňa 10.11.2016 - v.z.76/2017
Z-7518/2016 zo dňa 30.11.2016 - Žiadosť o zápis vlastníckych práv, Protokol č. 01137/2016-UVOP-U00029/16.00 zo dňa 21.11.2016, Geometrický plán č.41283007-02/2016 zo dňa 28.1.2016 (ZPM 2530), č. 41283007-01/2016 zo dňa 19.1.2016 (ZPM 2529), č.41283007-03/2016 zo dňa 28.1.2016 (ZPM 2531),-vz.96/17.
V-6459/2016 - kúpna zmluva zo dňa 8.11.2016 - v.z.112/2017
V-6460/2016 - kúpna zmluva zo dňa 16.11.2016 - v.z.113/2017

<p>Zápis geom. plánu č. 43/2017, ZPM č. 2585 pri zápise V-2868/2017 zo dňa 23.5.2017.-vz.380/17 Z-5261/2017 zo dňa 30.8.2017, Žiadosť zo dňa 28.8.2017, Rozhodnutie o zmene v užívaní stavby č.j. 233-003/2017-Hor.Tur. zo dňa 24.8.2017.-vz.705/2017 Z-2412/2018 - žiadosť o zmenu popisu stavby v.z. 251/18. Z-1920/2018 zo dňa 5.4.2018 - žiadosť č. 25/17-prim. zo dňa 29.3.2018, protokol č. 02258/2017-UVOP-U00090/17.00 v zmysle § 2d ods. 1,2 a § 14d ods. 1 zákona 138/1991 Zb. zo dňa 22.3.2018.-vz.315/2018 Z-3349/2018 zo dňa 13.6.2018, Žiadosť zo dňa 13.6.2018, Rozhodnutie o zmene v užívaní stavby č.j. 249-003/2017-Š. zo dňa 12.12.2017, právoplatné zo dňa 13.12.2017.-vz.430/2018 V-5236/2018 - Kúpna zmluva zo dňa 25.9.2018,-vz.630/18. Z-191/2019 zo dňa 14.1.2019 - Protokol č. 02390/2018-UVOP-U00142/18.00 o odovzdaní pozemkov pod stavbami z majetku SR do vlastníctva obcí podľa ust. § 2d ods. 1,2 a § 14d ods.1 zákona č. 138/1991 Zb. o majetku obcí v znení neskorších predpisov. Geometrický plán č. 41283007-98/2018 (ZPM 2636), Geometrický plán č. 41283007-99/2018 (ZPM 2637). - vz.167/19. Z-6411/2019 zo dňa 21.11.2019, žiadosť o zápis stavby, Oznámenie o zrušení a určení súpisného čísla č.478/2019-OSaO zo dňa 10.10.2019, Kolaudačné rozhodnutie Č.j.:161-003/2019-Hor.Tur. zo dňa 25.9.2019, vz.33/2020. Z-2209/2020 zo dňa 6.5.2020 - Žiadosť zo dňa 27.4.2020, Rozhodnutie Obce Horné Turovce č. j. 218-003/2019-Hor. Tur. zo dňa 16.12.2019, právoplatné dňa 12.1.2020 o odstránení stavby (C KN parc. č. 1036). Vz. 335/2020 V-4182/2020 Kúpna zmluva zo dňa 29.07.2020 v znení dodatku č. 1 zo dňa 30.09.2020, rozhodnutie zo dňa 12.10.2020.-vz.584/2020. V-182/2021 - kúpna zmluva zo dňa 5.1.2021 (C-KN p.č. 180/2). - vz.94/2021 Z-1305/2021 zo dňa 23.2.2021 - Návrh na zápis pozemkov zo dňa 22.2.2021, Protokol o odovzdaní pozemkov č. 00895/2020-OV-0250081/20-00 zo dňa 2.2.2021, Geometrický plán č. 129/2019 zo dňa 28.6.2019, č. ZPM 2693, Geometrický plán č. 127/2019 zo dňa 28.6.2019, č. ZPM 2691, Gerometrický plán č. 130/2019 zo dňa 28.6.2019, č. ZPM 2694. - vz. 245/2021 Z-1873/2021 zo dňa 15.03.2021 - Návrh na zápis práva k nehnuteľnosti záznamom zo dňa 12.03.2021, Zoznam nehnuteľností, ktoré prechádzajú podľa § 2 zákona č. 138/1991 Zb. o majetku obcí v znení neskorších predpisov z majetku Slovenskej republiky do vlastníctva Mesta Šahy zo dňa 04.03.2021 (E KN parc.č. 685/711), (PKV 237). - vz.289/2021 Z-5705/2021 zo dňa 10.8.2021 - Delimitačný protokol č. 8/2021, reg. č.: 235/2021-2060-2063 zo dňa 2.8.2021 v zmysle § 2 ods. 2 vyhlášky Ministerstva pre správu a privatizáciu národného majetku SR č. 364/2000 Z. z. o postupe pri prevode majetku štátu na iné osoby (pozemok registra E KN č. 1093/6). - vz. 684/2021</p>	
Iné údaje	
<p>Na p.č.3565 nadväzuje LV č.393 Na parc.č.72/14 nadväzuje LV č.2706. Na p.č.72/6 nadväzuje LV č.2714, na parc.č. 72/8 nadväzuje LV č. 2717 Na parc.č.72/16 nadväzuje LV č.2757. Na parc.č.966/9 nadväzuje LV č. 3281 - v.z.639/14 K pozemku reg. CKN p.č. 1741/1 - kód 201 národná kultúrna pamiatka. R-413/2020 zo dňa 6.4.2020 - Rozhodnutie Pamiatkového úradu SR č. PUSR-2019/23669-6/102489/SAB zo dňa 12.12.2019, právoplatné dňa 26.2.2020.-vz.313/2020 Geometrický plán č. 12/2020 (ZPM 2720) zo dňa úradného overenia 28.4.2020 pod č. 356/2020. (C KN parc. č. 198) Vz. 751/2020 Zlúčenie LV č. 2930 s LV č. 1 pri zápise Z-1873/2021. - vz.289/2021 Z-4135/21 vz. 391/21 Z-4140/21 vz. 392/21 Z-4142/21 vz. 393/21 Z-5822/21 vz. 556/21 Geometrický plán č. 24/2022, ZPMZ 2803, číslo úradného overenia G1-152/2022 zo dňa 17.02.2022, (CKN p.č. 3343). -vz.441/22</p>	
Poznámky	K nehnuteľnosti
<p>Úradný záznam P-583/2017-7 zo dňa 4.5.2017 - Hodnovernosť údajov katastra o práve k pozemkom registra C-KN parcelné č. 1531/6 - ostatné plochy o výmere 973 m2, č. 1534 - zastavané plochy a nádvorcia o výmere 561 m2, parcelné č. 1535 - ostatné plochy o výmere 2659 m2, parcelné č. 1540 - zastavané plochy a nádvorcia o výmere 908 m2, na ktorom je postavená stavba so súpisným č. 1586, parcelné č. 1542 - zastavané plochy a nádvorcia o výmere 5893 m2, bola v katastri nehnuteľností spochybnená v zmysle § 39 ods. 2 zákona č. 162/1995 Z.z. v znení neskorších predpisov a podľa § 29 ods. 3 vyh. č. 461/2009 Z.z. v znení neskorších predpisov, v časti zodpovedajúcej pozemkom registra E-KN parcelné č. 685/39 - záhrady o výmere 1154 m2 a č. 685/42 - zastavané plochy a nádvorcia o výmere 34 m2, z dôvodu duplicitného evidovania vlastníctva nehnuteľností k pozemkom registra E-KN parcelné č. 685/39 a č. 685/42 a súčasne k pozemkom registra C-KN parcelné č. 1531/6, č. 1534, č. 1535, č. 1540, č. 1542. V zmysle § 71 ods. 3 zákona č. 162/1995 Z.z. v znení neskorších predpisov, údaje katastra, ktorých hodnovernosť je spochybnená, sa nesmú používať.-vz.293/2017</p>	-

Správca

Poradové číslo	Titul, priezvisko, meno, rodné meno / Názov Miesto trvalého pobytu / Sídlo	K nehnuteľnosti K vlastníčkovi
----------------	---	-----------------------------------

Dátum narodenia, rodné číslo / IČO / Iný identifikačný údaj	
Neevidovaní	

Nájomca

Poradové číslo	Titul, priezvisko, meno, rodné meno / Názov Miesto trvalého pobytu / Sídlo Dátum narodenia, rodné číslo / IČO / Iný identifikačný údaj	K nehnuteľnosti K vlastníkovi
Neevidovaní		

Iná oprávnená osoba

Poradové číslo	Titul, priezvisko, meno, rodné meno / Názov Miesto trvalého pobytu / Sídlo Dátum narodenia, rodné číslo / IČO / Iný identifikačný údaj	K nehnuteľnosti K vlastníkovi
Neevidovaní		

Titul nadobudnutia – nepriradené

Ziadosť c.428/94 zo dňa 14.6.1995, c.Z-2875/95 zo dňa 18.7.1995, geometrický plán c.33115087-13/95 zo dňa 6.7.1995.

Rozhodnutie c.290/1995 o určení sup.cisla zo dňa 10.7.1995, žiadosť o zápis nadstavby do LV c.Z-2958/95 zo dňa 20.7.1995.

Ziadosť,-Z-5745/95 zo dňa 28.11.1995.

Ziadosť o zápis do LV, rozhodnutie o určení sup.cisla c.290/95, Z-2618/95, Z-2611/95, Z-2619/95, Z-2620/95, Z-2633/95, Z-2636/95, Z-2621/95, Z-2631/95, Z-2615/95, Z-2613/95, Z-2630/95, Z-2629/95, Z-2612/95, Z-2632/95, Z-2635/95, Z-2637/95, Z-2622/95, Z-2623/95, Z-2616/95, Z-2610/95 zo dňa 11.7.1995, geom.plan.c.11845597-058/95.

Rozhodnutie MU Sahy c.290/1995 o určení sup.cisla zo dňa 27.6.1995, c.Z-2609/95 zo dňa 11.7.1995, geom.plan.c.11845597-063/95 zo dňa 3.11.1995.

Rozhodnutie MU Sahy c.290/1995 o určení sup.cisla zo dňa 22.6.1995, c.Z-2638/95 zo dňa 11.7.1995.

Rozhodnutie MU Sahy c.290/1995 o určení sup.cisla zo dňa 26.6.1995, c.Z-2614/95, c.Z-2617/95 zo dňa 11.7.1995.

Rozhodnutie MU Sahy c.290/1995 o určení sup.cisla zo dňa 22.6.1995, c.Z-2634/95 zo dňa 11.7.1995, geom.plan.c.11845597-062/95 zo dňa 2.11.1995.

1-Ziadosť, rozhodnutie MU-Sahy o určení sup.cisla budovy c.290/1995 zo dňa 6.10.1995, c.290/1995 zo dňa 23.6.1995, c.290/1995 zo dňa 17.4.1996, c.290/1995 zo dňa 17.4.1996, geom.plan.c.11845597-059/95 zo dňa 2.11.1995.-Z-2905/96 zo dňa 18.4.1996, Z-2624/95 zo dňa 11.7.1995, Z-2903/96 zo dňa 18.4.1996, Z-2904/96 zo dňa 18.4.1996 -179/96.

Geom.plan.c.243-243-183-86

Ziadosť MU v Sahach zo dňa 13.8.1996, c. Z-5301/96 zo dňa 19.8.1996, geometrický plán c.11988258-045/96 zo dňa 18.9.1996.

Ziadosť MU v Sahach zo dňa 24.9.1996, c. Z-5974/96 zo dňa 24.9.1996, geometrický plán c.48-085/94 zo dňa 7.11.1994.

Geometrický plán c.11845597-031/96 zo dňa 24.6.1996.

Rozhodnutie Obvodného pozemkového úradu v Leviciach Č: P 2007/00689 zo dňa 27.11.2007, č.R-640/2007 zo dňa 3.12.2007.

Žiadosť Pamiatkového úradu Slovenskej republiky zo dňa 9.9.2011 o vykonanie záznamu chránených skutočností pamiatkovej zóny Šahy, č. R-402/2011 zo dňa 19.9.2011.

Oznámenie o zrušení súpisného čísla č. 47/2017-OSaO zo dňa 7.2.2017, Geometrický plán č. 4/2016 zo dňa 28.1.2016, ZPM č. 2532 (V-6459/2016) - v.z.112/2017

Geometrický plán č. 566/2016 zo dňa 23.12.2016, zpm 2575 E.-vz.615/2017.

Geometrický plán č. 567/2016 zo dňa 25.01.2017, zpm 2576 E.-vz.615/2017.

Geometrický plán č. 568/2016 zo dňa 17.01.2017, zpm 2577 E.-vz.615/2017.

Geometrický plán č. 82/2017 zo dňa 23.06.2017, zpm 2596.-vz.79/2018.

Geometrický plán č.25/2018, ZPM 2617, úradne overený 8.3.2018, vz.537/18.

Z-2927/2022 zo dňa 2.5.2022 - Oznámenie o určení súpisného čísla č. 801/2022/OSaO zo dňa 25.4.2022, Kolaudačné rozhodnutie, Obec Horné Turovce, č. 3-003/2022 zo dňa 25.2.2022, právoplatné dňa 28.2.2022, Geometrický plán č. 266/2021 zo dňa 12.1.2022, č. ZPM 2794. - vz. 515/2022

Z-2928/2022 zo dňa 2.5.2022 - Oznámenie o zrušení a určení súpisného čísla č. 802/2022/OSaO zo dňa 25.4.2022, vz.526/2022.

Iné údaje - nepriradené

Pravo prechodu pre vlastníka parc.c.109,114/3,115,107/2 cez parc.c.106/2,106/3,107/1,114/1,114/2.

Pravo prechodu cez parcely 107/2,112,114/3,115 pre vlastníkov parc.c.102,103,104,105,106/1,2,3,108/1,117,114/1,2,116,111,110,107/1.

Rozhodnutie Správy katastra Levice Č: X200/2006-8 zo dňa 13.9.2006.

Rozhodnutie SK Levice č. X 332/2008 zo dňa 4.9.2008.

Na časť parcely C-KN č. 198,1649/2 a stavby sč. 1373 - na Telocvičňa na parc. č. 1620/1 je vyznačená pamiatková zóna na základe Vyhlášky Okresného úradu Levice č. 1/93 zo dňa 3.5.1993 o vyhlásení mestskej pamiatkovej zóny.

Na parcele č. 1 sa nachádza národná kultúrna pamiatka Dom župný a pamätná tabuľa, zapísaná v Ústrednom zozname pamiatkového fondu pod číslom 1647/1-2.

Na parcele č. 1639 sa nachádza národná kultúrna pamiatka Socha na stĺpe, zapísaná v Ústrednom zozname pamiatkového fondu pod číslom 10768/1-2.

Na parcele č. 1644 sa nachádza národná kultúrna pamiatka Pomník, zapísaná v Ústrednom zozname pamiatkového fondu pod číslom 1645, č. R-402/2011 zo dňa 19.9.2011.

PKV 1011 pre parcelu reg. E KN 322/35; PKV 1489 pre parcelu reg. E KN 686/3

Oprávnenie vlastníka pozemku registra C KN p.č. 937 o vstupe, prechode a prejazdu peši motorovými a nemotorovými dopravnými prostriedkami v rozsahu vyznačenom v geometrickom pláne č. 567/2016 v prospech vlastníka pozemku registra C KN p.č. 940/2, č. V-4113/2017.-vz.615/2017.

Zápis podľa usmernenia č.18/2018. - vz.224/2020.

R-594/2020 zo dňa 31.8.2020 - geometrický plán č. 41283007-154/2020, (ZPM 2731), úradne overený dňa 12.8.2020, pod č. 763/2020. - vz.647/2020

R-864/2020 zo dňa 1.12.2020 - geometrický plán č.41283007-238/2020, (ZPM 2748), úradne overený pod č. 1187/2020, (C-KN p.č. 513/1). - vz.164/2021

Protokol o oprave chyby v katastrálnom operáte č. X - 179/2021-2 zo dňa 12.10.2021. - v.z. 668/2021

Rozhodnutie Okresného úradu Levice, katastrálneho odboru č. X - 207/2021-3, právoplatné dňa 23.12.2021. - v.z. 8/2022

ČASŤ C: ĎARCHY



K nehnuteľnosti K vlastníkovi	Obsah
-	Zmluva o zriadení záložného práva č.009/Z/2000 pre Štátny fond životného prostredia Bratislava ul.Bukureštská 4, IČO 156868, č. V-2815/2000, zmluva č.402/12/009/00 na parc.č. 1822/1, 1822/2-s.č.1142, 1822/3-s.č.1146.
-	Zmluva o zriadení záložného práva pre Štátny fond rozvoja bývania, Lamačská cesta 8, 833 04 Bratislava IČO:31749542, č. V-1663/2002 zo dňa 5.4.2002, zml.č.402/2426/2000 na nájomné byty na parc.č. 66/2, 66/3, 179/3.
-	Záložná zmluva č.80/520-2000/Z pre Ministerstvo výstavby a regionálneho rozvoja SR, Špitálska 8, 816 44 Bratislava, IČO:31751067, č. V-1664/2002 zo dňa 5.4.2002 na parc.č.66/2-s.č.1727, 66/3-s.č.1800, 179/3-s.č.1800.
-	V-4149/2002 - záložné právo na úver poskytnutý Štátnym fondom rozvoja bývania Bratislava, IČO:31749542 zo zmluvy zo dňa 25.9.2002 na nájomné byty na parc.č.66/2, 66/3, 179/3.
-	V-3444/2003 - záložné právo na úver poskytnutý Štátnym fondom rozvoja bývania Bratislava, IČO:31749542 zo zmluvy zo dňa 22.9.2003 na nájomné byty " Byty s odlišným štandardom - 10 b.j." s.č.1855 na parc.č.3571/7 a pozemok parc.č.3571/7.
-	V-3445/2003 záložné právo na dotáciu poskytnutú Ministerstvom výstavby a regionálneho rozvoja SR, IČO:31751067 zo zmluvy zo dňa 11.8.2003 na stavbu " Byty s odlišným štandardom - 10 b.j." s.č.1855 na parc.č.3571/7 a pozemok parc.č.3571/7.
-	Zmluva č.1870-23-Ž/2004, V-2356/2004 o vecnom bremene uzatvorená pre Západoslovenskú vodárenskú spoločnosť, a.s. Nitra na vybudovanie stavby Čerpacej stanice č.11 na parc.č.3158/5.

-	V zmysle § 11 odst.4 zákona NR SR č.278/1993 Z.z.sa zriaďuje právo prednostnej kúpy štátu päť rokov od nadobudnutia vlastníckeho práva,ktoré jeho uplynutím bude na základe tejto zmluvy zrušené a vykonaná oprava v zápise podľa kúpnej zmluvy č.V-3527/2004 zo dňa 29.10.2004 na parc.č.3885-sč.770,3886/1,3887/1,3887/3,
-	Vecné bremeno - právo prechodu cez parc.č.1758/1 pre všetkých zamestnancov, zákazníkov a iných osôb počas všetkých dní kalendárneho roku, pešo, osobnými a nákladnými motorovými vozidlami v prospech vlastníka parc.č.1758/2.
-	Zmluva č.602-23-Ž/2005, V-790/2005 zo dňa 23.3.2005 o vecnom bremene pre Západoslovenskú vodárenskú spoločnosť, a.s. Nitra IČO:365550949 na vybudovanie stavby Čerpacej stanice č.6 na parc.č.1649/2 a výkon vlastníckych práv s ňou spojených.
-	Zmluva č.775-142-Ž/2005, V-817/2005 zo dňa 24.3.2005 o vecnom bremene pre Západoslovenskú vodárenskú spoločnosť, a.s. Nitra IČO:365550949 na vybudovanie stavby Čerpacej stanice č.12 na parc.č.3027/2 a výkon vlastníckych práv s ňou spojených.
-	V-1990/2006 - záložné právo na zabezpečenie povinnosti záložcu vrátiť dotáciu poskytnutú Ministerstvom výstavby a regionálneho rozvoja SR, IČO:31751067 zo zmluvy zo dňa 27.3.2006 za podmienok vyplývajúcich zo zmluvy o poskytnutí podpory na výstavbu nájomných bytov na pozemok: parc.č.3885 a stavbu s.č.770 na parc.č.3885.
-	V-3162/2006 - záložné právo na úver poskytnutý Všeobecnou úverovou bankou, a.s. Bratislava IČO:31320155 zo zmluvy zo dňa 27.07.2006 na pozemky: parc.č.1597/2, 1597/3 a stavby: bytový dom s.č.425 na parc.č.1597/3, bytový dom s.č.1303 na parc.č.1597/2.
-	V-5047/2006 - vecné bremeno - právo výstavby komunikácii na parc.č.3802/14, 3802/15 a právo prechodu a prejazdu cez parc.č.3802/14 a 3802/15 v prospech vlastníka parc.č.3802/2, 3802/12, 3802/13, 3802/11 na dobu neurčitú bezodplatne, v zmysle geom.pl. č. 49/2006. - vz.648/06.
-	V-944/2007 zo dňa 27.3.2007 - záložné právo na úver poskytnutý Štátnym fondom rozvoja bývania, Lamačská cesta 8, 833 04 Bratislava 37, IČO: 31 749 542, zo zmluvy zo dňa 10.3.2006 na p.č.3885,budova -sč.770.
-	V-668/2007 - vecné bremeno - bezplatné právo prechodu a prejazdu cez parc.č.3802/14, 3802/15 v prospech vlastníka CKN parc.č.674/3, 674/4, 675, 3802/5, 3802/6, 3802/7, EKN parc.č. 1447/1, 1447/2 na dobu neurčitú bezodplatne v zmysle geom.plánu č. 49/2006 zo dňa 24.7.2006.
-	V-2362/2007 - záložné právo na úver poskytnutý Štátnym fondom rozvoja bývania Bratislava IČO:31749542 zo zmluvy zo dňa 24.04.2007 a to: 1.bytového domu súp.č.917 postaveného na parc.č. 1035.
-	Vecné bremeno spočívajúce v povinnosti strieť uplatňovanie práv prevádzkovateľa produktovodu SLOVNAFT, a.s. na p.č. 2505, 2509 v rozsahu podľa geometrického plánu č. 164/2007 zo dňa 3.12.2007, v súlade s § 10 zákona NR SR č. 656/2004 Z.z.o energetike, č. Z-1478/2008 zo dňa 14.3.2008.
-	V-3038/2009-záložné právo na úver poskytnutý Všeobecnou úverovou bankou,a.s.Bratislava IČO:31320155 zo zmluvy zo dňa 24.7.2009 na pozemky parc.č.1597/2, 1597/3 a stavby na parc.č.1597/2-sč.1303 bytový dom,na parc.č.1597/3-sč.425 bytový dom.
-	Povinnosť strieť uplatňovanie práv prevádzkovateľa ropovodu TRANSPETROL, a.s. v rozsahu podľa geometrického plánu č. 36242624-26/2010 v súlade so zákonom NR SR č. 656/2004 Z.z., o energetike a zmene niektorých zákonov na p.č.2505, 2509 , č.Z-1824/2010 zo dňa 30.5.2010.
-	V-2826/2010-záložné právo na úver poskytnutý Všeobecnou úverovou bankou,a.s.Bratislava IČO 31320155 zo zmluvy zo dňa 26.7.2010 na pozemky reg."C"č.1597/2,1597/3 a stavby na parc.reg."C"č.1597/2-sč.1303 bytový dom, na parc.reg."C"č.1597/3-sč.425 bytový dom,- vz.383/2010.
-	Z-2524/16 zo dňa 27.4.2016 - Vecné bremeno podľa § 22 a nasl. Zákona č. 79/1957 Zb. o výrobe, rozvode a spotrebe elektriny (elektrizačný zákon) v spojení s § 96 ods. 4 zákona č.251/2012 Z.z. o energetike a o zmene a doplnení niektorých zákonov v prospech spoločnosti Západoslovenská distribučná, a.s. IČO 36361518, so sídlom Čulenova 6, 816 47 Bratislava podľa geometrického plánu č.47 029 102-144/2016 zo dňa 22.3.2016, ZPM 2538 E na pozemku s parc.číslo EKN č.2513, 1365 týkajúce sa elektroenergetického zariadenia: 1x22 kV VN linka č. 122 na trase Rz Tupá-Šahy mesto, vz.283/16.
-	Z-2530/2016 zo dňa 27.04.2016 - Vecné bremeno podľa § 22 a nasl. Zákona č. 79/1957 Zb. o výrobe, rozvode a spotrebe elektriny (elektrizačný zákon) v spojení s § 96 ods. 4 zákona č.251/2012 Z.z. o energetike a o zmene a doplnení niektorých zákonov v prospech spoločnosti Západoslovenská distribučná, a.s., IČO 36 361 518, so sídlom Čulenova 6, 816 47 Bratislava podľa geometrického plánu č. 47 029 102 - 143/2016, ZPM č.2540E zo dňa 12.04.2016, na pozemky registra EKN parc.č. 1030/18, 1030/19, 1030/17, 685/707, 685/297, 2510, pozemok registra CKN parc.č. 751 týkajúce sa elektroenergetického zariadenia :1x22 kV VN linka č. 122 na trase Rz Tupá - Šahy mesto.-vz. 309/2016.

-	Vecné bremeno in personam spočívajúce v povinnosti vlastníka zaťažených nehnuteľností strpieť : a) zriadenie a uloženie elektroenergetických stavieb a zariadení distribučnej sústavy, b) užívanie, prevádzkovanie, údržbu, opravy, rekonštrukcie, modernizácie a akékoľvek iné stavebné úpravy elektroenergetických stavieb a zariadení distribučnej sústavy a ich odstránenie, c) vstup, prechod a prejazd peši, motorovými a nemotorovými dopravnými prostriedkami, strojmi a mechanizmami oprávneným za účelom výkonu povolenej činnosti a činnosti uvedených v bode a) a b) do katastra nehnuteľností k nehnuteľnostiam : pozemok registra C KN p.č. 940/1, 867/2 v prospech Západoslovenská distribučná, a.s., IČO 36361518, Bratislava, č. V-4113/2017. -vz.615/2017.
-	Vecné bremeno zo zákona 351/2011 Z.z.§66 ods. 1, v prospech oprávneného - spoločnosti Slovak Telekom, a.s., Bratislava, spočívajúce v práve prechodu a uloženia. zotrvania a prevádzkovaníapodzemného telekomunikačného vedenia a jeho ochranného pásma, vykonávania údržby a opráv na telekomunikačných vedeniach a zariadeniach na pozemkoch registra E KN č. 2504/6, 2504/1, 685/427, 685/439, 685/444, 685/446, 685/447, C KN č. 857, 860 na ktorých bola zriadená stavba F2BTS_17F_LV_SAH_Levice Šahy, optické pripojenie., Z-682/2022 zo dňa 31.1.2022. - vz. 285/2022
-	Vecné bremeno spočívajúce v povinnosti strpieť na časti zaťažených pozemkov reg. CKN parc.č. 1250, EKN parc.č. 1000/74, 1000/76 v rozsahu vyznačenom v geometrickom pláne č. 214/2021 (ZPM 2787), úradne overenom pod č. 1031/2021 ako koridor vecných bremien a) zriadenie a uloženie elektroenergetických zariadení - podzemné káblové NN (1kV) vedenie, vrátane zariadení súvisiacich a potrebných na ich prevádzku, b) užívanie, prevádzkovanie, údržbu, opravy, úpravy, rekonštrukcie, modernizácie a akékoľvek iné stavebné úpravy uvedených elektroenergetických zariadení a ich odstránenie v prospech Západoslovenská distribučná, a.s. Bratislava IČO 36361518 k podielu 1/1, na základe zmluvy o zriadení vecných bremien zo dňa 19.4.2022, rozhodnutie zo dňa 2.6.2022, č.V-2723/2022.-vz. 424/2022
Vlastník poradové číslo 1	V-4995/2013 - Vecné bremeno - právo spočívajúce v práve prechodu a prejazdu vlastníka parcely registra C KN č.1527/1, 1527/2, 1524/3 cez pozemok registra C KN parc.č.1531/6 vo vlastníctve: Mesto Šahy, IČO-00307513, v rozsahu vyznačenom v geometrickom pláne č.063/2013 zo dňa 8.7.2013, č.ZPM 2433.
Vlastník poradové číslo 1	Vecné bremeno "in rem" spočívajúce: - v povinnosti povinného z vecného bremena strpieť zriadenie a uloženie inžinierskych sietí (voda, plyn, elektrická energia, kanalizácia a slaboprúd) ako aj výkon užívateľských práv - v povinnosti povinného z vecného bremena strpieť vstup, prechod pešo alebo prejazd motorovým vozidlom alebo pešo v rozsahu zameranom geom. plánom č. 43/2017, ZPM č. 2585 zo dňa 21.3.2017, na pozemky C KN parc.č. 3802/14, 3802/15 v prospech každočasého vlastníka pozemkov registra C KN parc.č. 3802/32 (zmena GP č. 73/2018, ZPMZ č. 2619) - podľa V-2868/2017. - vz.380/17, 424/2019
Vlastník poradové číslo 1	Zriadenie vecného bremena spočívajúceho: a) v povinnosti povinného z vecného bremena strpieť existenciu inžinierskych sietí - plynárenských zariadení oprávneného z vecného bremena, ich ochranných a bezpečnostných pásiem, údržbu, prevádzku a rekonštrukcie týchto zariadení, b) v povinnosti povinného z vecného bremena strpieť prechod oprávneného z vecného bremena a prejazd vozidiel oprávneného z vecného bremena, za účelom vykonávania údržby, opráv, rekonštrukcie plynárenských zariadení, a zabezpečenie ich prevádzky na pozemky registra C KN č. 3802/3 v prospech: SPP-distribúcia, a.s., IČO 35910739 a to v rozsahu vymedzenom v geometrickom pláne č. 36/2020 zo dňa 29.6.2020, č. ZPM 2730, V-2351/2021. - vz. 426/2021
Vlastník poradové číslo 1	Z-8855/2021 - vz.834/2021

Výpis je nepoužiteľný na právne úkony

Geometrický plán je podkladom na právne úkony, keď údaje doterajšieho stavu výkazu výmer sú zhodné s údajmi platných výpisov z katastra nehnuteľností

Vyhoviteľ Geodetická kancelária MILÁN KOHÁRY-GEOMK Mládežnícka 780/48 89128 Vinica-Ipolynyék IČO: 41283007		Kraj Nitriansky	Okres Levice	Obec Šahy
Katastr. územie Šahy		Číslo plánu 41283007 - 67/2022	Mapový list č. Šahy 5-1/22	
GEOMETRICKÝ PLÁN na oddelenie parciel a určenie vlastnických práv k nehnuteľnostiam p.č.3170/25.				
Vyhoviteľ Milán Koháry		Autorizačne overil Ing. Štefan Fašánek		Úradne overil Mgr. Erika Zakhariášová
Dňa: 06.04.2022	Meno: Milán Koháry	Dňa: 06.04.2022	Meno: Ing. Štefan Fašánek	Dňa: - 9 MÁJ 2022
Nové hranice boli v prírode označené drevenými kolíkmi		Náležnosť a právnosť zodpovedá predpisom		Úradne overené podľa § 9 zákona NR/SR č.215/1995 Z.z. o geodézii a kartografii
Záznam podrobného merania (meračský náčrt) č. 2810		 Pečiatka a podpis		 Pečiatka a podpis
Súradnice bodov označených číslami a ostatné meračské údaje sú uložené vo všeobecnej dokumentácii				



3170/1

3170/2

3170/3

3170/4

3170/5

3170/6

3170/7

3170/8

① A

3170/25

9.50

17.89/2

3162/3

3162/4

3172/3

d 3292/1

3304/1

d 3304/5

3304/3

3304/4

d 3302/1

d 3794

VÝKAZ VÝMER

Doterajší stav				Zmeny				Nový stav				Vlastník nájomca - držiteľ (adresa)		
Číslo			Výmera	Druh poz.	Diel	k parc. číslo	m ²	od parc. číslo	m ²	Číslo parc	Výmera		Druh poz.	
PK vločky	parceľy										ha			m ²
LV	KN-E	KN-C												
Stav právny														
1	1799/2		836	tr.tr.p.	1	3170/25	62			(1799/2	774	tr.tr.p.)	<i>Doterajší</i>	
					1			1799/2	62	3170/25	62	ostat.pl. 99	<i>Západoslovenská distribučná a.s. Čulenova 6 Brislava</i>	
Spolu:			836				62		62		836			
Stav podľa registra KN C														
		3170/7	241	orné p.						3170/7	179	orné p. 1	<i>Doterajší</i>	
										3170/25	62	ostat.pl. 99	<i>ako v stave právnom</i>	
Spolu:			241								241			

Poznámka: Navrhovaný druh pozemku p.č.3170/25 možno do KN zapísať iba na základe doloženia rozhodnutia orgánov ochrany PPF.

Legenda: kód spôsobu využitia

1 - Pozemok na pestovanie poľnohospodárskych plodín

99 - Pozemok využívaný podľa druhu pozemku



Podľa rozdeľovníka

Váš list číslo/zo dňa	Naše číslo	Vybavuje/linka	Levice
31.05.2022	OU-LV-PLO1-2022/010594-002	Ing. Guľanová/0961322074	06. 07. 2022

Vec

„Kiosková transformačná stanica typu EH5“

Stanovisko k pripravovanému zámeru na poľnohospodárskej pôde v katastrálnom území Šahy k stavbe „LE_ŠAHY_Bitúnková- VNk, TS, DTr, NNk 10RD“ podľa ust. §17 ods. 2 „b“, 3 zákona č.220/2004 Z.z. o ochrane a využívaní poľnohospodárskej pôdy.

Okresný úrad Levice, pozemkový a lesný odbor, pozemkové oddelenie, ul. Rozmarínová 4, 934 01 Levice na základe žiadosti BEVATRON s.r.o. (IČO: 50649973), so sídlom G. Bethlena č.50, 940 01 Nové Zámky zo dňa 07.06.2022, v zastúpení investora/stavebníka Západoslovenská distribučná a.s. (IČO: 36361518), so sídlom Čulenova č.6, 816 47 Bratislava (poverenie č.1/2018-11 zo dňa 02.01.2018), predloženej projektovej dokumentácie pre stavbu: „LE_ŠAHY_Bitúnková- VNk, TS, DTr, NNk 10RD“ (01/2022) a Výpisu z uznesenia zo zasadnutia Mestského zastupiteľstva v Šahách k zmene druhu pozemku a k nadobudnutiu vlastníckych práv k predmetnému pozemku č.44-XI./22-Z zo dňa 26.05.2022 a ostatných predložených dokladov ako príslušný správny orgán štátnej správy podľa zákona č.180/2013 Z.z. o organizácii miestnej štátnej správy a o zmene a doplnení niektorých zákonov v súlade so zákonom č.220/2004 Z.z. o ochrane a využívaní poľnohospodárskej pôdy a o zmene zákona č.245/2003 Z.z. o integrovanej prevencii a kontrole znečisťovania životného prostredia a o zmene a doplnení niektorých zákonov v znení neskorších predpisov (ďalej len „zákon“) udeľuje:

podľa ust. §17 ods. 2 „b“, 3 citovaného zákona súhlas k pripravovanému zámeru na poľnohospodárskej pôde pre stavbu: „Kiosková transformačná stanica typu EH5“ v zastavanom území mesta nasledovne:

Katastrálne územie: Šahy
Parcela C KN číslo: 3170/7
Výmera v m²: 62 (časť výmery parcely)
Druh pozemku: orná pôda

(V zmysle GP č.41283007-67/2022 vyhotoveným Milanom Kohárom - GEOMK, Ul. Mládežnícka č.780/46, 99 128 Vinica-Ipolynýk (IČO: 41283007) dňa 06.04.2022, úradne overeným Okresným úradom Levice, katastrálnym odborom dňa 09.05.2022 pod č.490/2022 (ZPM č.2810), novovzniknutá parc. C KN č.3170/25 o výmere 0,0062 ha.)

Údaje o pozemku boli zistené:

- list vlastníctva č.1 vyhotovený cez Informačný systém katastra nehnuteľností, Úrad geodézie, kartografie a katastra Slovenskej republiky (portál www.oversi.gov.sk), dňa 06.07.2022,

- kópia katastrálnej mapy vyhotovená cez Informačný systém katastra nehnuteľností, Úrad geodézie, kartografie a katastra Slovenskej republiky (portál www.oversi.gov.sk), dňa 06.07.2022 pod č.107955/2022,
- GP č.41283007-67/2022 vyhotovený Milanom Kohárom - GEOMK, Ul. Mládežnícka č.780/46, 99 128 Vinica-Ipolynyék (IČO: 41283007) dňa 06.04.2022, úradne overený Okresným úradom Levice, katastrálnym odborom dňa 09.05.2022 pod č.490/2022 (ZPM č.2810),
- Výpis z uznesenia zo 44. zasadnutia Mestského zastupiteľstva v Šahách k zmene druhu pozemku a k nadobudnutiu vlastníckych práv k predmetnému pozemku č.44-XI./22-Z zo dňa 26.05.2022,
- situácia (osadenie) stavby vyhotovená: „BEVATRON s.r.o.“ (IČO: 50649973), so sídlom G. Bethlena č.50, 940 01 Nové Zámky, v mierke 1:50 (01/2022),
- poverenie č.1/2018-11 zo dňa 02.01.2018 + plnomocenstvo č.00437-URI-PLTS zo dňa 30.09.2021.

Určuje investorovi stavby tieto povinnosti:

- zabezpečiť základnú starostlivosť o poľnohospodársku pôdu, na ktorú bolo vydané toto stanovisko až do doby realizácie stavby najmä pred zaburinením pozemku a porastom samonáletu drevín,
- vykonať skrývku humusového horizontu poľnohospodárskej pôdy a zabezpečiť jej hospodárne a účelné využitie,
- v rámci stavebného pozemku použiť iba poľnohospodársku pôdu uvedenú v tomto stanovisku,
- po realizácii výstavby, stavbu zamerať geometrickým plánom a spolu s týmto súhlasom predložiť Okresnému úradu Levice katastrálnemu odboru, ul. Komenského 24, Levice k zápisu.

Správny poplatok bol uhradený v súlade so zákonom č.145/1995 Z. z. o správnych poplatkoch v znení neskorších predpisov.

Zmenu druhu poľnohospodárskeho pozemku vykoná Okresný úrad Levice, katastrálny odbor, ul. Komenského 24, Levice.

V prípade výstavby nie je potrebné požiadať o rozhodnutie o odňatí poľnohospodárskej pôdy.

Na vedomie

Západoslovenská distribučná, a.s., Čulenova 6, 816 47 Bratislava 1

Ing. Miloš Mrkvica
vedúci odboru

Informatívna poznámka - tento dokument bol vytvorený elektronicky

Rozdeľovník k číslu OU-LV-PLO1-2022/010594-002

Bevatron s.r.o., G. Bethlena 50, 940 01 Nové Zámky 1
Mesto Šahy, Hlavné nám. 1, 936 01 Šahy



Pred vytlačением zvažte dopad na životné prostredie.
Vytlačený dokument nie je právne záväzný.

Výsledok informatívneho overenia

Úradný list - 06.07.2022 12:19:45.asice

Podpis	Dokument	Platnosť podpisu	Autorizácia	Dátum časovej pečiatky
	CN=Okresný úrad Levice O=Ministerstvo vnútra Slovenskej republiky OU=OÚ LV 10189 SERIALNUMBER=NTRSK-00151866 C=SK	Platný	 Kvalifikovaná pečať	06.07.2022 12:19

Úradný list



M E S T O Š A H Y

Mestský úrad

oddelenie správne a organizačné
936 01 Šahy, Hlavné námestie č.1

V ý p i s z u z n e s e n i a zo 44. zasadnutia Mestského zastupiteľstva v Šahách dňa 26.05.2022

44-XI./22-Z

Mestské zastupiteľstvo v Šahách:

s c h v a ľ u j e

1. V súlade s § 9 ods.2 písm. a) zák. 138/1991 Zb. o majetku obcí v znení neskorších predpisov zámer previesť nehnuteľný majetok mesta nachádzajúci sa v katastrálnom území Šahy, obec Šahy, okres Levice a spôsob prevodu nasledovného majetku mesta a to novovytvorenej parcely:

Pôvodná parcela					Novovytvorená parcela			
Číslo LV	Regist. KN	Parcelné číslo	Výmera v m ²	Druh pozemku	Regist. KN	Parcelné číslo	Výmera v m ²	Druh pozemku
1	E	1799/2	836	trvalý trávny porast	C	3170/25	62	ostatná plocha

Novovytvorená parcela (predmetný nehnuteľný majetok) je oddelená Geometrickým plánom č. 41283007-67/2022, úradne overeným pod číslom 490/2022 dňa 09. mája 2022.

Spôsob prevodu vlastníctva predmetného nehnuteľného majetku a to formou kúpnej zmluvy podľa §9a ods. 8 písm. e) zák. 138/1991 Zb. v znení neskorších predpisov z dôvodu hodného osobitného zreteľa za kúpnu cenu **100,00 eur** (slovom: **jednoto eur a nula centov**) za celú výmeru novovytvorenej parcely kupujúcemu: spoločnosti Západoslvenská distribučná, a. s. so sídlom Čulenova 6, 816 47 Bratislava, IČO: 36361518 do jej výlučného vlastníctva s nasledovným dôvodom hodného osobitného zreteľa:

Predmetný nehnuteľný majetok spoločnosť Západoslvenská distribučná, a. s. má záujem nadobudnúť do svojho vlastníctva za účelom vybudovania a prevádzky novej distribučnej kioskovej transformačnej stanice a jej súčastí, prostredníctvom ktorej sa posilní oslabená dodávka elektrickej energie v danej lokalite a umožní pripojenie nových odberných miest.

2. zverejnenie predmetného zámeru prevodu pozemku z dôvodu hodného osobitného zreteľa na úradnej tabuli a na internetovej stránke mesta po dobu min. 15 dní, podľa predloženého oznámenia č. 9/2022. Po lehote zverejnenia zámeru sa predloží kúpna zmluva na schválenie, na najbližšom zasadnutí MsZ.

Hlasovanie

Počet poslancov: 12


Prítomní: 9

Za: 9

Ing. Štefan Gregor v.r.
primátor mesta

Za správnosť: Anikó Frenková Šáfárová





M E S T O Š A H Y

Mestský úrad

oddelenie správne a organizačné
936 01 Šahy, Hlavné námestie č.1

V ý p i s z u z n e s e n i a zo 45. zasadnutia Mestského zastupiteľstva v Šahách dňa 30.06.2022

45-XVI./22-Z

Mestské zastupiteľstvo v Šahách

s c h v a p u j e

v súlade s § 9 ods.2 písm. a) zák. 138/1991 Zb. o majetku obcí v znení neskorších predpisov a v súlade so schváleným zámerom a schváleným spôsobom prevodu zo dňa 26.05.2022 uznesením č. 44-XI./22-Z **prevod nehnuteľného majetku** Mesta Šahy nachádzajúci sa v katastrálnom území Šahy, Mesto Šahy, okres Levice a to novovytvorenej parcely:

Pôvodná parcela					Novovytvorená parcela			
Číslo LV	Register KN	Parcelné číslo	Výmera v m ²	Druh pozemku	Register KN	Parcelné číslo	Výmera v m ²	Druh pozemku
1	E	1799/2	836	trvalý trávny porast	C	3170/25	62	ostatná plocha

Novovytvorená parcela (predmetný nehnuteľný majetok) je oddelená Geometrickým plánom č. 41283007-67/2022, úradne overeným pod číslom 490/2022 dňa 09. mája 2022.

Spôsob prevodu vlastníctva predmetného nehnuteľného majetku bol schválený podľa §9a ods. 8 písm. e) zák. 138/1991 Zb. v znení neskorších predpisov z dôvodu hodného osobitého zreteľa a za kúpnu cenu **100,00 EUR (slovom: jednota eur a nula centov)** za celú výmeru novovytvorenej parcely **formou kúpnej zmluvy** kupujúcemu: spoločnosti Západoslvenská distribučná, a.s. so sídlom Čulenova 6, 816 47 Bratislava, IČO: 36361518 do jej výlučného vlastníctva s nasledovným dôvodom hodným osobitného zreteľa:

Predmetný nehnuteľný majetok spoločnosť Západoslvenská distribučná, a.s. má záujem nadobudnúť do svojho vlastníctva za účelom vybudovania a prevádzky novej distribučnej kioskovej transformačnej stanice a jej súčastí, prostredníctvom ktorej sa posilní oslabená dodávka elektrickej energie v danej lokalite.

Hlasovanie

Počet poslancov: 12

Prítomní: 9

Za: 9

Za správnosť: Anikó Frenková Šáfárová



Ing. Štefan Gregor v.r.
príjímateľ mesta