ZMLUVA O ZRIADENÍ VECNÉHO BREMENA

č. 580/2022

Žilina

medzi

spoločnosťou **Immo – Log – SK Alpha s.r.o.**
so sídlom Trnavská cesta 41/A,
831 04 Bratislava
IČO: 36 531 952
zapísanou v Obchodnom registri
Okresného súdu Bratislava I,
oddiel Sro, vložka č. 22783/B

zastúpenou

František Vojčík, na základe plnej moci

a

Denisa Baxová, na základe plnej moci

- ďalej len „**povinný**" -

a

Mesto Žilina
so sídlom Námestie obetí komunizmu 1, 011 31 Žilina
IČO: 00 321 796
DIČ: 2021339474
IČ DPH: SK2021339474

konajúce prostredníctvom:
Mgr. Peter Fiabáne, primátor

- ďalej len „**oprávnený**" -

Oprávnený a **povinný** ďalej spolu nazývané ako „**Zmluvné strany**".

1.Nehnuteľnosti.....3
2.Zriadenie vecného bremena.....4
3.Obsah vecného bremena 4
4.Povaha a doba trvania vecného bremena.....4
6.Odplata.....~~4~~5
7.Náklady .....~~4~~5
8.Záverečné ustanovenia 5

Preambula

Dňa 28.01.2020 bolo medzi povinným, oprávneným a spoločnosťami ESPATI s.r.o. a Reinoo, a.s. podpísané Memorandum o spolupráci č. 83/2020, na základe ktorého má byť riešená dopravná situácia križovatky na Obchodnej ulici a križovatky ulice Cyrila a Metoda v Žiline (ďalej len „Memorandum"). Súčasťou tohto projektu, ktorého stavebníkom v čase uzavretia tejto zmluvy je Mesto Žilina a ktorý je povolený v stavebných povoleniach ako stavba s názvom „Prepojenie parkoviska Žilpo na Obchodnú ulicu Žilina", je realizácia stavebného objektu SO 202 Úprava miestnej komunikácie Ul. Obchodná a úprava chodníkov. Touto zmluvou sa upravujú práva a povinnosti v súvislosti s uvedeným stavebným objektom, ktorý realizoval povinný v prospech oprávneného na pozemku vo vlastníctve povinného.

1. **Nehnuteľnosti**

1.1 **Povinný** je výlučným vlastníkom nasledujúceho pozemku:

parcela reg. C parc. č. 7930/124, druh pozemku ostatná plocha, o výmere 72 m2, nachádzajúca sa v katastrálnom území Žilina, obec Žilina, okres Žilina (ďalej len „**povinný pozemok**").

Povinný pozemok vznikol na základe geometrického plánu č. 152/2021 zo dňa 22.02.2022, vyhotoveného spoločnosťou Proma Invest, Kuzmányho 8428/20A, 010 01 Žilina (ďalej len „**geometrický plán 152/2021**") odčlenením od pozemku reg. C parc. č. 7930/78, druh pozemku ostatná plocha, o výmere 7660 m2, nachádzajúceho sa v katastrálnom území Žilina, obec Žilina, okres Žilina zapísaného na liste vlastníctva č. 9952, vedenom katastrálnym odborom Okresného úradu Žilina (ďalej len „**pôvodný pozemok**").

Geometrický plán 152/2021 a výpis z listu vlastníctva č. 9952 je pripojený k tejto zmluve ako **príloha 1.**

Povinný postavil na časti **pôvodného pozemku** rozšírenie parkoviska, ktoré je súčasťou nákupného areálu Kaufland, tvoreného nehnuteľnosťami:
(i) pozemky parc. č. 7930/11, 7930/15, 7930/38, 7930/64, 7930/77 a budov – obchodný dom Kaufland na parc. č. 7930/11a sklad paliet OC Kaufland Žilina na parc. č. 7930/64, všetko v okrese Žilina, obec Žilina, k.ú. Žilina, zapísané na LV č. 6119 vedenom Okresným úradom Žilina; výpis z listu vlastníctva č. 6119 je pripojený k tejto zmluve ako **príloha 2.**
(ii) pozemok parc. č. 7930/78, v okrese Žilina, obec Žilina, k.ú. Žilina, zapísané na LV č. 9952 vedenom Okresným úradom Žilina (príloha 1)

(ďalej spolu ako „**nákupný areál**")

Povinný súhlasil s tým, aby na povinnom pozemku bola umiestnená časť cestného telesa, ktorá je súčasťou stavby vo vlastníctve oprávneného tak, ako je to bližšie špecifikované v bode 1.2 tejto zmluvy.

1.2 **Oprávnený** je výlučným vlastníkom nasledujúcich pozemkov:

a. pozemku reg. C parc. č. 7930/35, druh pozemku ostatná plocha, o výmere 711 m2;

b. pozemku reg. C parc. č. 7926/1, druh pozemku zastavené plochy a nádvoria, o výmere 9961 m2;

nachádzajúcich sa v katastrálnom území Žilina, obec Žilina, okres Žilina, zapísaných na liste vlastníctva č. 1100, vedenom katastrálnym odborom Okresného úradu Žilina.

(spolu ďalej len „**pozemky oprávneného**").

Výpis z katastra nehnuteľností č. 1100 ohľadne **pozemkov oprávneného** je pripojený k tejto zmluve ako **príloha 3.**

Oprávnený postavil na časti **pozemkov oprávneného** inžiniersku stavbu – „„Prepojenie parkoviska ŽILPO na Obchodnú ulicu, Žilina", na ktoré Mesto Žilina ako špecializovaný stavebný úrad pre oblasť dopravy vydalo stavebné povolenia č. 9208/2021 – 148932/2021/SÚ-ŠSÚ-doprava/MoSP zo dňa 20.07.2021, ktoré nadobudlo právoplatnosť dňa 06.09.2021 (ďalej len „**stavebné povolenie**"). Stavebné povolenie je pripojené k tejto zmluve ako **príloha 4.** **Stavebným povolením** bola povolená výstavba stavebného objektu „SO202 Úprava miestnej komunikácie Ul. Obchodná a úprava chodníkov", ktorej časť bola zrealizovaná na **povinnom pozemku** (časť stavebného objektu SO202, umiestnená na povinnom pozemku - ďalej len „**komunikácia**").

Oprávnený je vlastníkom stĺpu trolejového vedenia. Stavba stĺpu trolejového vedenia bolo povolená stavebným povolením č. 05288/2021/OD-8, vydaným stavebníkom Mesto Žilina dňa 28.06.2021, ktoré je pripojené k tejto zmluve ako **príloha 5**. Tento stĺp trolejového vedenia so všetkým príslušenstvom sa nachádza na **povinnom pozemku** (ďalej len „**stĺp trolejového vedenia**"). Stĺp trolejového vedenia slúžia potrebám prevádzky trolejbusovej dopravy na križovatke na Obchodnej ulici v Žiline. Umiestnenie stĺpu trolejového vedenia je vyznačené v situačnom nákrese, ktorý je pripojený k tejto zmluve ako **príloha 6**.

1.3 **Komunikácia** a **Stĺp trolejového vedenia** budú ďalej spoločne označované ako „**stavba**". Vzhľadom na umiestnenie **stavby** vo vlastníctve **oprávneného** na povinnom pozemku dohodli sa oprávnený a povinný na zriadení vecného bremena za podmienok dojednaných v tejto zmluve.

2. Zriadenie vecného bremena

Povinný zriaďuje touto zmluvou k **povinnému pozemku** v celom rozsahu vecné bremeno *in personam* v prospech **oprávneného**, ktorému zodpovedá právo umiestnenia **stavby** na **povinnom pozemku**, a to s obsahom dohodnutým v čl. 3 tejto zmluvy.

3. Obsah vecného bremena

3.1 **Oprávnený** je na základe práva zodpovedajúceho **vecnému bremenu** oprávnený

a. umiestniť **stavbu** v súlade so stavebnými povoleniami na **povinný pozemok**;

b. vstupovať a vchádzať na **povinný pozemok**, a to za účelom prechodu a prejazdu motorovými vozidlami,

c. vstupovať a vchádzať na **povinný pozemok** za účelom opráv a údržby **stavby** a umožniť všetkým tretím osobám povereným vykonávaním opráv a údržby **stavby** vstup a vjazd na **povinný pozemok**;

3.2 **Oprávnený** právo uvedené v bode 3.1 tejto zmluvy zodpovedajúce **vecnému bremenu** týmto prijíma a **povinný** sa zaväzuje výkon tohto práva umožniť a strpieť.

Oprávnený berie na vedomie, že **stavba** umiestnená na **povinnom pozemku** je súčasťou verejnej komunikácie, na ktorú sa priamo napája prijazdová vnútro areálová komunikácia **nákupného areálu Kaufland**.

Oprávnený je preto povinný užívať **stavbu v súlade s právnymi predpismi** (najmä § 20 zákona č. 135/1961 Zb. o pozemných komunikáciách (cestný zákon), § 127 ods. 1 veta 1 a § 415 Obč. zák.).

3.3 **Oprávnený** je povinný vopred (minimálne 20 pracovných dní) písomne informovať **povinného o** potrebe plánovanej opravy alebo údržby **stavby** a o termíne, rozsahu a podrobnosti opravy alebo údržby **stavby**. V prípade mimoriadnych udalostí, týkajúcich sa opravy/údržby stavby, kedy nie je možné dodržať lehotu podľa predchádzajúcej vety, je Oprávnený povinný informovať Povinného o podrobnostiach opravy bezodkladne

4. Povaha a doba trvania vecného bremena

4.1 **Vecné bremeno** sa zriaďuje v prospech **oprávneného** („in personam").
Vecné bremeno sa zriaďuje na dobu neurčitú.

4.2 Právo zodpovedajúce **vecnému bremenu** vznikne vkladom do katastra nehnuteľností.

5. Zánik vecného bremena

5.1 **Vecné bremeno** zaniká okrem prípadov stanovených všeobecne záväznými právnymi predpismi i v prípade odstúpenia **povinného** od tejto zmluvy. Účinky odstúpenia nastanú doručením oznámenia o odstúpení druhej zmluvnej strane.

Povinný je oprávnený od tejto zmluvy odstúpiť najmä v nasledovných prípadoch:
- **oprávnený** poruší svoju povinnosť podľa čl. 3 tejto zmluvy,
- **oprávnený** poruší povinnosť podľa bodu 8.4 alebo 8.5 tejto zmluvy.

6. Odplata

6.1 **Povinný** zriaďuje **vecné bremeno** bezodplatne.

7. Náklady

7.1 Každá **zmluvná strana** nesie vlastné náklady súvisiace s uzavretím tejto zmluvy.

Náklady na povolenie vkladu práva zodpovedajúceho **vecnému bremenu** zriaďovanému touto zmluvou do katastra nehnuteľností nesie **povinný**. Povinný podá návrh na vklad práva zodpovedajúceho **vecnému bremenu** zriaďovanému touto zmluvou spolu s návrhom na zápis geometrického plánu 152/2021.

7.2 Všetky náklady vznikajúce v súvislosti s prevádzkou, zachovaním, opravami a údržbou **stavby** znáša **oprávnený**. **Oprávnený** je povinný riadne a včas plniť povinnosti vyplývajúce z príslušných právnych predpisov, ktoré sa týkajú prevádzky, zachovania, údržby a opráv **stavby** .

8. Záverečné ustanovenia

8.1 Ak sú alebo sa stanú jednotlivé ustanovenia tejto zmluvy úplne alebo z časti neplatnými alebo pokiaľ by v tejto zmluve niektoré ustanovenia chýbali, nie je tým dotknutá platnosť ostatných ustanovení.
Namiesto neplatného alebo chýbajúceho ustanovenia dohodnú **zmluvné strany** také platné ustanovenie, ktoré odpovedá zmyslu a účelu neplatného alebo chýbajúceho ustanovenia.

8.2 Vedľajšie ústne dohody k tejto zmluve neboli urobené.
Zmeny tejto zmluvy musia byť urobené písomnou formou s úradným overením.
To isté platí aj pre zmenu tohto ustanovenia o písomnej forme.

8.3 **Povinný** je kedykoľvek oprávnený previesť práva a povinnosti z jednotlivej zmluvy na podnik spojený s **povinným** („**prevod zmluvy**").
Oprávnený s takým **prevodom zmluvy** od začiatku súhlasí.
Prevod zmluvy je účinný voči **oprávnenému** najneskôr vtedy, keď **povinný oprávnenému prevod zmluvy** písomne oznámi.
Za predpokladu, že bude potrebná v tejto súvislosti akákoľvek súčinnosť zo strany **oprávneného**, zaväzuje sa ju tento bezodkladne poskytnúť.

8.4 **Oprávnený** nie je oprávnený robiť si reklamu menom „**Kaufland**", logom „**Kaufland**", dôvernými informáciami **povinného** alebo obrázkami samoobslužných obchodných domov **povinného**, alebo tieto zverejňovať v prospektoch, tlači, na internete alebo iných médiách.

8.5 **Oprávnený** berie na vedomie a je mu známe, že **povinný** nepodporuje ani nestrpí akékoľvek priame alebo nepriame poskytovanie výhod na dosiahnutie zmluvných cieľov.
Pri porušení tohto ustanovenia **oprávneným** má **povinný** právo na odstúpenie zmluvy.
Oprávnený navyše zodpovedá za všetky následky vyplývajúce z porušenia tohto ustanovenia.

8.6 **Zmluvné strany** sa zaväzujú nakladať so všetkými informáciami, správami, poznatkami a podkladmi týkajúcimi sa obchodných alebo technických záležitostí druhej zmluvnej strany dôverne a tieto nesprístupniť tretej osobe bez písomného súhlasu druhej zmluvnej strany, ak právne predpisy nestanovujú inak.
Zmluvné strany sú si vedomé toho, že všetky informácie poskytnuté druhej zmluvnej strane v rámci rokovaní o uzatvorení tejto zmluvy a všetkých s ňou súvisiacich zmlúv sú podľa § 271 obchodného zákonníka dôverné.

8.7 Táto zmluva sa uzatvára v šiestich vyhotoveniach.
Každá zmluvná strana dostane dve vyhotovenia zmluvy.
Dve vyhotovenia dostane príslušný okresný úrad ako prílohu k návrhu na povolenie vkladu práva zodpovedajúceho **vecnému bremenu** do katastra nehnuteľností.

8.8 Táto zmluva nadobúda platnosť dňom podpisu zmluvnými stranami a účinnosť dňom nasledujúcim po dni jej zverejnenia v Centrálnom registri zmlúv v zmysle § 47a ods. 1 Občianskeho zákonníka v znení neskorších predpisov v spojení s § 5a zákona č. 211/2000 Z. z. o slobodnom prístupe k informáciám a o zmene a doplnení niektorých zákonov (zákon o slobode informácií) v znení neskorších predpisov. Oprávnený je povinný bezodkladne doručiť povinnému potvrdenie o zverejnení zmluvy a jej štyri podpísané vyhotovenia.

8.9 Právne účinky vkladu práva zodpovedajúceho vecnému bremenu vznikajú kladným právoplatným rozhodnutím Okresného úradu Žilina, katastrálneho odboru, o povolení vkladu práva zodpovedajúceho vecnému bremenu do katastra nehnuteľností.

8.10 Neoddeliteľnou súčasťou tejto zmluvy sú nasledujúce prílohy:

1. geometrický plán 152/2021 a výpis z listu vlastníctva č. 9952
2. výpis z listu vlastníctva č. 6119
3. výpis z listu vlastníctva č. 1100
4. stavebné povolenie č. 9208/2021 – 148932/2021/SÚ-ŠSÚ-doprava/MoSP
5. stavebné povolenie č. 05288/2021/OD-8
6. situačný nákres – umiestnenie stĺpu trolejového vedenia
7. plná moc na uzatvorenie zmluvy v mene povinného

8.11 **Zmluvné strany** výslovne prehlasujú, že si túto zmluvu pred podpisom prečítali a uzavreli ju po vzájomnom prerokovaní na základe ich slobodnej a vážnej vôle, nie v tiesni ani za nápadne nevýhodných podmienok. To potvrdzujú svojimi vlastnoručnými podpismi na tejto zmluve.

Miesto a Dátum

Oprávnený
Mesto Žilina

Mgr. Peter Fiabáne
primátor

Miesto a Dátum

Povinný
Immo – Log – SK Alpha s.r.o.

František Vojčík,
na základe plnej moci

Denisa Baxová,
na základe plnej moci

OSVEDČENIE O PRAVOSTI PODPISU NA LISTINE
(LEGALIZÁCIA)

Osvedčujem, že: **Ing. František Vojčík**, dátum narodenia: rodné číslo: pobyt: , ktorého(ej) totožnosť som zistil(a) zákonným spôsobom: doklad totožnosti - občiansky preukaz, číslo: , listinu predo mnou vlastnoručne podpísal(a). Poradové číslo knihy osvedčenia pravosti podpisov: **O 752233/2022**.

Bratislava - mestská časť Ružinov dňa 25.08.2022

.....

JUDr. Dušan Majerčák
kandidát
poverený notárom

OSVEDČENIE O PRAVOSTI PODPISU NA LISTINE
(LEGALIZÁCIA)

Osvedčujem, že: **Ing.arch. Denisa Baxová**, dátum narodenia: , rodné číslo: , pobyt: , ktorého(ej) totožnosť som zistil(a) zákonným spôsobom: doklad totožnosti - občiansky preukaz, číslo: listinu predo mnou vlastnoručne podpísal(a). Poradové číslo knihy osvedčenia pravosti podpisov: **O 752234/2022**.

Bratislava - mestská časť Ružinov dňa 25.08.2022

JUDr. Dušan Majerčák
kandidát
poverený notárom

Upozornenie:
Notár legalizáciou neosvedčuje pravdivosť skutočností uvádzaných v listine
(§ 58 ods. 4 Notárskeho poriadku)

(1a)

Poznámka: Geometrický plán na oddelenie pozemkov parc. č. 7930/123 - 7930/126 a na zameranie spevnených plôch na parc. č. 7930/15, 7930/123 - 7930/126 ku kolaudácii.

Geometrický plán je podkladom na právne úkony , keď údaje doterajšieho stavu výkazu výmer sú zhodné s údajmi platných výpisov z katastra nehnuteľností .

Vyhotoviteľ : **PROMA INVEST** Kuzmányho 8428/20A 010 01 Žilina tel., fax: +421 41 516 6125 geodesy@promainvest.sk IČO : 36 438 626	Kraj : **ŽILINSKÝ**	Okres : **ŽILINA**	Obec : **ŽILINA**
	Katastrálne územie : **ŽILINA**	Číslo plánu : **152/2021**	Mapový list : **VKM**
	GEOMETRICKÝ PLÁN		*** viď poznámku**

Vyhotovil :		Autorizačne overil :		Úradne overil meno : Ing. Jana Cisárikova	
Dňa: 22.02.2022	Meno: **Maroš Majerčiak**	Dňa : 22.02.2022	Meno : **Ing. Matej Valentovič**	Dňa : 04 -03- 2022	Číslo : 81-397/2022
Nové hranice boli v prírode označené : **obrubníkmi, drevenými kolíkmi**		Náležitosťami a presnosťou zodpovedá predpisom .		Úradne overené podľa § 9 zákona NR SR č. 215/1995 Z.z. o geodézii a kartografii	
Záznam podrobného merania zmien : **7197**					
Súradnice bodov označených číslami a ostatné meračské údaje sú uložené vo všeobecnej dokumentácii .		Pečiatka a podpis		Pečiatka a podpis	

VÝKAZ VÝMER

Doterajší stav						Zmeny					Nový stav				
PK vložky LV	Číslo parcely EKN	Číslo parcely CKN	Výmera ha	Výmera m2	Druh pozemku	Diel	k parcele číslo	m2	od parcely	m2	Číslo parcely	Výmera ha	Výmera m2	Druh pozemku kód	Vlastník, (iná oprávnená osoba) adresa, (sídlo)
						Stav právny je totožný s registrom C KN									
6119		7930/15	1	5520	ost.pl.						7930/15	1	5520	ost.pl. 37	doterajší
7837		7930/47		2191	zast.pl.						7930/47		1791	zast.pl. 18	detto
											7930/126		400	zast.pl. 22	Immo- Log- SK Alpha s.r.o. Trnavská cesta 41/A Bratislava
9952		7930/78		7660	ost.pl.						7930/78		3245	ost.pl. 29	doterajší
											7930/122		116	ost.pl. 29	detto
											7930/123		3616	zast.pl. 22	Immo- Log- SK Alpha s.r.o. Trnavská cesta 41/A Bratislava
											7930/124		72	zast.pl. 22	detto
											7930/125		611	zast.pl. 22	ŽILPO, s.r.o. Vysokoškolákov 31 Žilina
Spolu:			2	5371								2	5371		

Legenda: kód spôsobu využívania

18 - Pozemok, na ktorom je dvor

22 - Pozemok, na ktorom je postavená inžinierska stavba - cestná, miestna a účelová komunikácia, lesná cesta, poľná cesta, chodník, nekryté parkovisko a ich súčasti

29 - Pozemok, na ktorom je okrasná záhrada, uličná a sídlisková zeleň, park a iná funkčná zeleň a lesný pozemok na rekreačné a poľovnicke využívanie

37 - Pozemok, na ktorom sú skaly, svahy, rokliny, výmole, vysoké medze s krovím alebo kamením a iné plochy, ktoré neposkytujú trvalý úžitok

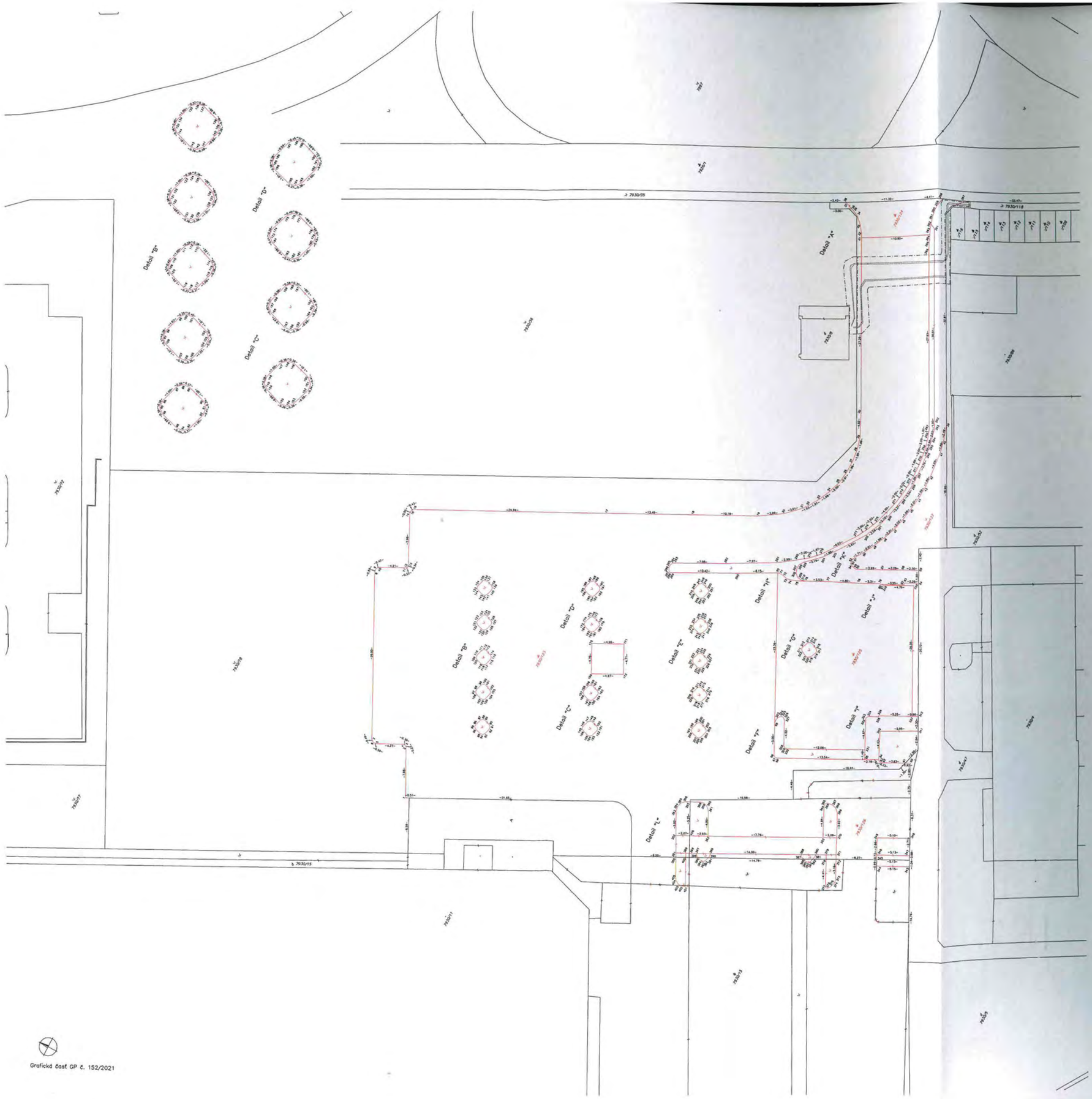
Detail "A"
Detail "B"
Detail "C"
Detail "D"
Detail "E"
Detail "F"
Detail "G"
Detail "H"
Detail "I"
Detail "J"
Detail "K"
Detail "L"
Grafická část GP č. 152/2021

Grafická časť GP č. 152/2021
Detail "A"

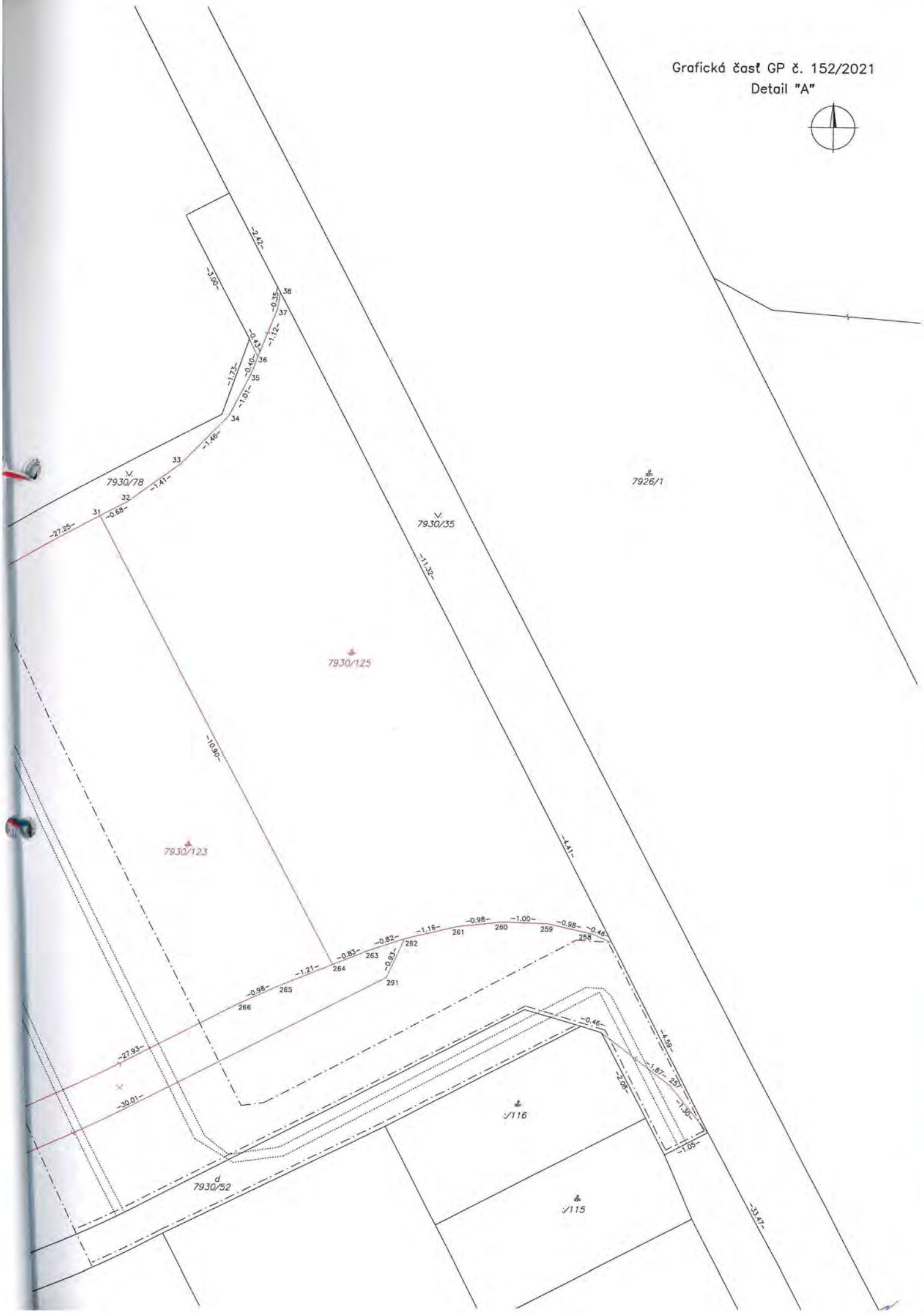

Detail "E"

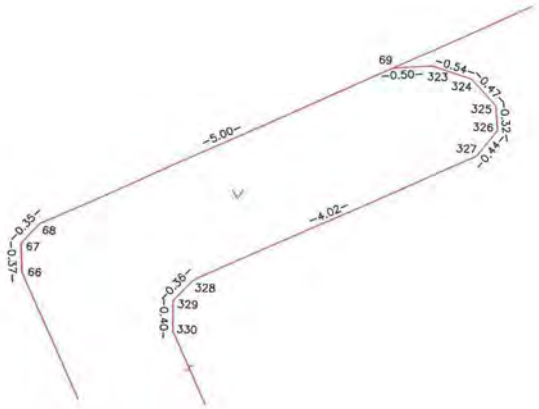

Detail "F"

Detail "G"

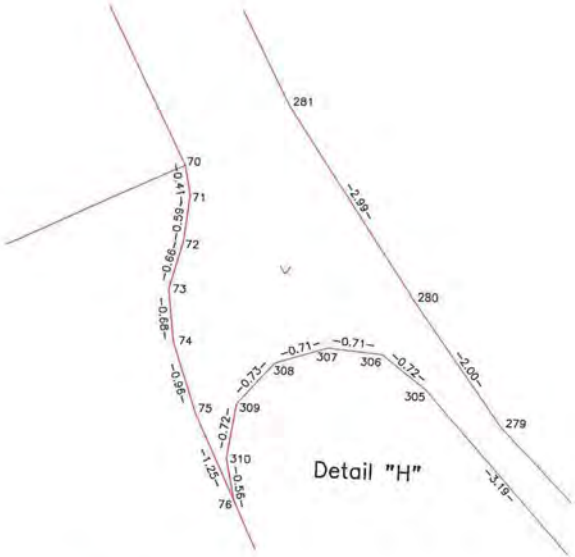

Detail "H"

Detail "I"

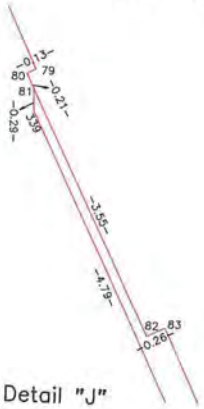

Detail "J"

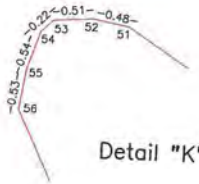

Detail "K"

Grafická časť GP č. 152/2021

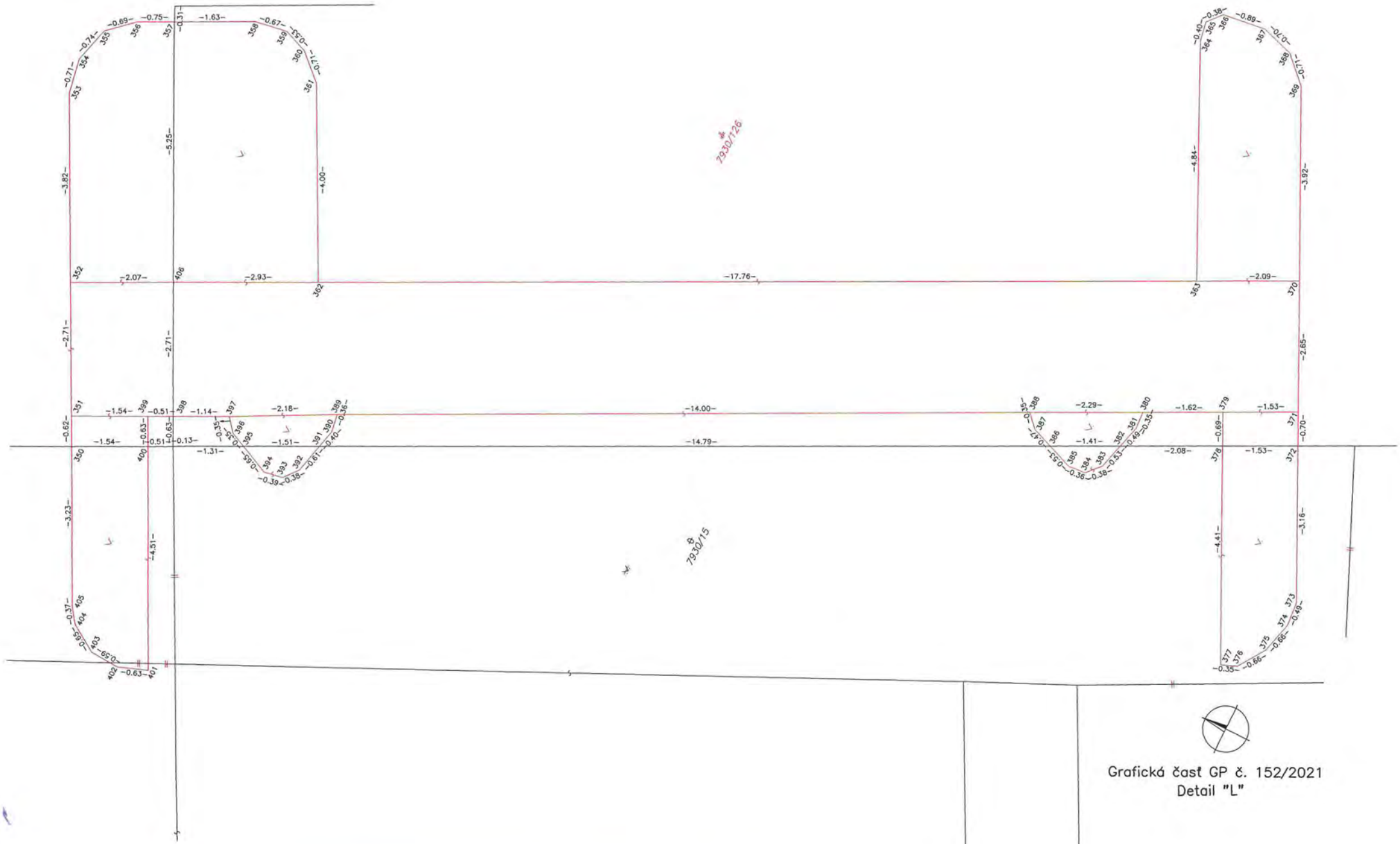

Grafická časť GP č. 152/2021
Detail "L"

16

Úrad geodézie, kartografie a katastra Slovenskej republiky

VÝPIS Z KATASTRA NEHNUTEĽNOSTÍ

Okres	: 511	Žilina	Dátum vyhotovenia	:	22.8.2022
Obec	: 517402	Žilina	Čas vyhotovenia	:	16:37:36
Katastrálne územie	: 874604	Žilina	Údaje platné k	:	19.8.2022 18:00:00

Výpis je nepoužiteľný na právne úkony

VÝPIS Z LISTU VLASTNÍCTVA č. 9952

ČASŤ A: MAJETKOVÁ PODSTATA

Parcely registra „C" evidované na katastrálnej mape

Počet parciel: 1

Parcelné číslo	Výmera v m²	Druh pozemku	Spôsob využívania pozemku	Druh chránenej nehnuteľnosti	Spoločná nehnuteľnosť	Umiestnenie pozemku	Druh právneho vzťahu
7930/78	7660	Ostatná plocha	29		1	1	
Iné údaje: Bez zápisu							

Legenda

Spôsob využívania pozemku

29 Pozemok, na ktorom je okrasná záhrada, uličná a sídlisková zeleň, park a iná funkčná zeleň a lesný pozemok na rekreačné a poľovnícke využívanie

Spoločná nehnutelnosť

1 Pozemok nie je spoločnou nehnuteľnosťou

Umiestnenie pozemku

1 Pozemok je umiestnený v zastavanom území obce

ČASŤ B: VLASTNÍCI A INÉ OPRÁVNENÉ OSOBY Z PRÁVA K NEHNUTEĽNOSTI

Vlastník

Počet vlastníkov: 1

Poradové číslo	Titul, priezvisko, meno, rodné meno / Názov Miesto trvalého pobytu / Sídlo Dátum narodenia, rodné číslo / IČO / Iný identifikačný údaj	Spoluvlastnícky podiel
3	Immo- Log - SK Alpha s.r.o., Trnavská cesta 41/A, Bratislava, PSČ 83104, SR, IČO: 36531952	1/1

	Titul nadobudnutia
	V 4656/2017 - Kúpna zmluva, vklad povolený dňa 14.06.2017 - 3265/17;
	Iné údaje
	Bez zápisu.
	Poznámky
	Bez zápisu.

Správca

Poradové číslo	Titul, priezvisko, meno, rodné meno / Názov Miesto trvalého pobytu / Sídlo Dátum narodenia, rodné číslo / IČO / Iný identifikačný údaj	K nehnuteľnosti K vlastníkovi
	Neevidovaní	

Nájomca

Poradové číslo	Titul, priezvisko, meno, rodné meno / Názov Miesto trvalého pobytu / Sídlo Dátum narodenia, rodné číslo / IČO / Iný identifikačný údaj	K nehnuteľnosti K vlastníkovi
	Neevidovaní	

Iná oprávnená osoba

Poradové číslo	Titul, priezvisko, meno, rodné meno / Názov Miesto trvalého pobytu / Sídlo Dátum narodenia, rodné číslo / IČO / Iný identifikačný údaj	K nehnuteľnosti K vlastníkovi
	Neevidovaní	

ČASŤ C: ŤARCHY

K nehnuteľnosti K vlastníkovi	Obsah
Vlastník poradové číslo 3	Vecné bremeno, ktorému zodpovedá povinnosť strpieť umiestnenie elektroenergetického zariadenia, jeho prevádzku, údržbu, a tiež prístup a príjazd k nemu, vedenie a uloženie inžinierskych sietí, ich údržbu, opravy, ako aj ich prípadné odstránenie, a tiež prístup k uloženým inžinierskym sieťam, a to v rozsahu podľa goemetrického plánu č. 45/2020 - G1-1510/2020 - k nehnuteľnosti: pozemok registra CKN parc.č. 7930/78 - ostatná plocha o výmere 7701 m2 - v p r o s p e c h: Stredoslovenská distribučná, a.s., IČO: 36442151, Pri Rajčianke 2927/8, 01047 Žilina - V-8942/2020 - 5571/20; Z 11615/2020 - zápis GP č. 45308381-74/2020-G1-1562/2020 - 1595/21;

Výpis je nepoužiteľný na právne úkony

(2)

Úrad geodézie, kartografie a katastra Slovenskej republiky

VÝPIS Z KATASTRA NEHNUTEĽNOSTÍ

Okres	: 511	Žilina	Dátum vyhotovenia	:	22.8.2022
Obec	: 517402	Žilina	Čas vyhotovenia	:	16:48:29
Katastrálne územie	: 874604	Žilina	Údaje platné k	:	19.8.2022 18:00:00

Výpis je nepoužiteľný na právne úkony

VÝPIS Z LISTU VLASTNÍCTVA č. 6119

ČASŤ A: MAJETKOVÁ PODSTATA

Parcely registra „C" evidované na katastrálnej mape

Počet parciel: 5

Parcelné číslo	Výmera v m²	Druh pozemku	Spôsob využívania pozemku	Druh chránenej nehnuteľnosti	Spoločná nehnuteľnosť	Umiestnenie pozemku	Druh právneho vzťahu
7930/11	6478	Zastavaná plocha a nádvorie	16		1	1	
Právny vzťah k stavbe súpisné číslo 8083 evidovanej na pozemku parcelné číslo 7930/11							
Iné údaje: Bez zápisu							
7930/15	15520	Ostatná plocha	37		1	1	
Iné údaje: Bez zápisu							
7930/38	51	Zastavaná plocha a nádvorie	17		1	1	
Právny vzťah k stavbe evidovanej na pozemku parcelné číslo 7930/38 je evidovaný na liste vlastníctva č. 7072.							
Iné údaje: Bez zápisu							
7930/64	63	Ostatná plocha	17		1	1	
Právny vzťah k stavbe evidovanej na pozemku parcelné číslo 7930/64							
Iné údaje: Bez zápisu							
7930/77	623	Ostatná plocha	29		1	1	
Iné údaje: Bez zápisu							

Legenda

Spôsob využívania pozemku

16 Pozemok, na ktorom je postavená nebytová budova označená súpisným číslom

17 Pozemok, na ktorom je postavená budova bez označenia súpisným číslom

29 Pozemok, na ktorom je okrasná záhrada, uličná a sídlisková zeleň, park a iná funkčná zeleň a lesný pozemok na rekreačné a poľovnícke využívanie

37 Pozemok, na ktorom sú skaly, svahy, rokliny, výmole, vysoké medze s krovím alebo kamením a iné plochy, ktoré neposkytujú trvalý úžitok

Spoločná nehnutelnosť

1 Pozemok nie je spoločnou nehnuteľnosťou

Umiestnenie pozemku

1 Pozemok je umiestnený v zastavanom území obce

Stavby

Počet stavieb: 2

Súpisné číslo	Na pozemku parcelné číslo	Druh stavby	Popis stavby	Druh chránenej nehnuteľnosti	Umiestnenie stavby
8083	7930/11	20	OBCH.DOM-KAUFLAND		1
Iné údaje: Bez zápisu					
	7930/64	20	sklad paliet OC Kaufland Žilina		1
Iné údaje: Bez zápisu					

Legenda

Druh stavby

20 Iná budova

Umiestnenie stavby

1 Stavba postavená na zemskom povrchu

ČASŤ B: VLASTNÍCI A INÉ OPRÁVNENÉ OSOBY Z PRÁVA K NEHNUTEĽNOSTI

Vlastník

Počet vlastníkov: 1

Poradové číslo	Titul, priezvisko, meno, rodné meno / Názov Miesto trvalého pobytu / Sídlo Dátum narodenia, rodné číslo / IČO / Iný identifikačný údaj	Spoluvlastnícky podiel
1	**Immo- Log - SK Alpha s.r.o., TRNAVSKÁ CESTA 41/A, BRATISLAVA, SR, IČO: 36531952**	1/1
	Titul nadobudnutia	
	KÚPNO-PREDAJNÁ ZMLUVA Č.V 1589/01-2544/01., LISTINA O URČENÍ SÚPIS.ČÍSLA ZO DŇA 30.1.2002,Č.Z 555/02-3311/02., ŽIADOSŤ Č.Z 486/04-593/04; ŽIADOSŤ O ZMENU ADRESY,Č.R-93/05 - 2498/06 NÁVRH NA VYKONANIE ZÁZNAMU,Č.R 213/09-2288/09; ŽIADOSŤ Č.R 552/12-2566/12 Žiadosť č.Z 5405/13-3861/13 V 100/2017 - Zámenná zmluva, vklad povolený dňa 11.01.2017 - 251/17; Z 11615/2020 - Žiadosť o zápis GP č. 45308381/74/2020 - G1 - 1562/2020 - Kolaudačné rozhodnutie Č.s.: 15875/2020-187193/2020-SÚ-KOD - 1595/21;	
	Iné údaje	
	Bez zápisu.	
	Poznámky	

	Bez zápisu.

Správca

Poradové číslo	Titul, priezvisko, meno, rodné meno / Názov Miesto trvalého pobytu / Sídlo Dátum narodenia, rodné číslo / IČO / Iný identifikačný údaj	K nehnuteľnosti K vlastníkovi
	Neevidovaní	

Nájomca

Poradové číslo	Titul, priezvisko, meno, rodné meno / Názov Miesto trvalého pobytu / Sídlo Dátum narodenia, rodné číslo / IČO / Iný identifikačný údaj	K nehnuteľnosti K vlastníkovi
	Neevidovaní	

Iná oprávnená osoba

Poradové číslo	Titul, priezvisko, meno, rodné meno / Názov Miesto trvalého pobytu / Sídlo Dátum narodenia, rodné číslo / IČO / Iný identifikačný údaj	K nehnuteľnosti K vlastníkovi
	Neevidovaní	

ČASŤ C: ŤARCHY

K nehnuteľnosti K vlastníkovi	Obsah
Vlastník poradové číslo 1	V 7802/2015 - Zmluva o zriadení záložného práva k nehnuteľnostiam č. 89/0092/CC/2015-ZZ/6 pre Slovenská sporiteľňa, a.s., Tomášikova 48, 83237 Bratislava, IČO:00151653 - na nehnuteľnosti: pozemok registra CKN parc.č. 7930/11 - zast. plochy a nádvoria o výmere 6398 m2, pozemok registra CKN parc.č. 7930/15 - ost. plochy o výmere 16185 m2, pozemok registra CKN parc.č. 7930/38 - zast. plochy a nádvoria o výmere 51 m2, pozemok registra CKN parc.č. 7930/64 - ost. plochy o výmere 63 m2, stavba sklad paliet OC Kaufland Žilina bez súp. čísla na pozemku registra CKN parc.č. 7930/64 - ost. plochy o výmere 63 m2, stavba OBCH.DOM - KAUFLAND so súp. číslom 8083 na pozemku registra CKN parc.č. 7930/11 - zast. plochy a nádvoria o výmere 6398 m2 - vklad povolený dňa 12.11.2015 - 6022/15;zápisom geometrického plánu č. 58/2016 - 2087/2016 - z pôvodnej CKN parc.č. 7930/15 - novovytvorená CKN parc.č. 7930/76, zmena výmery CKN parc.č. 7930/15 - 15559 m2, Z 79/2017 - čiastočný výmaz V 7802/15 - okrem CKN parc.č. 7930/76 - 251/17; Z 11615/2020 - zápis GP č. 45308381/74/2020 - G1 - 1562/2020 - zmena výmery CKN parc. č .7930/11 a CKN parc. č. 7930/15 - 1595/21;

Výpis je nepoužiteľný na právne úkony

Úrad geodézie, kartografie a katastra Slovenskej republiky

VÝPIS Z KATASTRA NEHNUTEĽNOSTÍ

[illegible]	: 311	Žilina	Dátum vyhotovenia	: 22.8.2022
[illegible]	: 517402	Žilina	Čas vyhotovenia	: 17:12:34
[illegible]	: 474604	Žilina	Údaje platné k	: 19.8.2022 18:00:00

Výpis je nepoužiteľný na právne úkony

VÝPIS Z LISTU VLASTNÍCTVA č. 1100

ČASŤ A: MAJETKOVÁ PODSTATA

Parcely registra „C" evidované na katastrálnej mape

Počet parciel: 1822

Parcelné číslo	Výmera v m²	Druh pozemku	Spôsob využívania pozemku	Druh chránenej nehnuteľnosti	Spoločná nehnuteľnosť	Umiestnenie pozemku	Druh právneho vzťahu
5	1718	Zastavaná plocha a nádvorie	16		1	1	
Právny vzťah k stavbe súpisné číslo 1 evidovanej na pozemku parcelné číslo 5							
Iné údaje: Bez zápisu							
59/3	193	Ostatná plocha	37		1	1	
Iné údaje: Bez zápisu							
109/5	1247	Zastavaná plocha a nádvorie	15		1	1	
Právny vzťah k stavbe súpisné číslo 67 evidovanej na pozemku parcelné číslo 109/5							
Iné údaje: Bez zápisu							
109/6	54	Zastavaná plocha a nádvorie	18		1	1	
Iné údaje: Bez zápisu							
109/9	60	Zastavaná plocha a nádvorie	18		1	1	
Iné údaje: Bez zápisu							
109/12	50	Zastavaná plocha a nádvorie	22		1	1	
Iné údaje: Bez zápisu							
109/13	42	Zastavaná plocha a nádvorie	18		1	1	

Iné údaje: Bez zápisu							
109/14	57	Zastavaná plocha a nádvorie	18		1	1	
Iné údaje: Bez zápisu							
136/2	16	Zastavaná plocha a nádvorie	16	201	1	1	
Právny vzťah k stavbe súpisné číslo 34 evidovanej na pozemku parcelné číslo 136/2							
Iné údaje: Bez zápisu							
187	520	Zastavaná plocha a nádvorie	16		1	1	5
Právny vzťah k stavbe súpisné číslo 202 evidovanej na pozemku parcelné číslo 187							
Iné údaje: Bez zápisu							
202/3	28	Zastavaná plocha a nádvorie	16		1	1	
Právny vzťah k stavbe súpisné číslo 8007 evidovanej na pozemku parcelné číslo 202/3 je evidovaný na liste vlastníctva č. 8223.							
Iné údaje: Bez zápisu							
248/1	41	Zastavaná plocha a nádvorie	22		1	1	
Iné údaje: Bez zápisu							
336/1	254	Ostatná plocha	29		1	1	
Iné údaje: Bez zápisu							
336/3	7	Zastavaná plocha a nádvorie	17		1	1	
Právny vzťah k stavbe evidovanej na pozemku parcelné číslo 336/3 je evidovaný na liste vlastníctva č. 8223.							
Iné údaje: Bez zápisu							
336/6	137	Ostatná plocha	29		1	1	
Iné údaje: Bez zápisu							
346/1	816	Ostatná plocha	29		1	1	
Iné údaje: Bez zápisu							
353/3	605	Ostatná plocha	10		1	1	
Iné údaje: Bez zápisu							
353/4	44	Ostatná plocha	10		1	1	
Iné údaje: Bez zápisu							
356/1	136	Ostatná plocha	29		1	1	
Iné údaje: Bez zápisu							
356/5	9	Ostatná plocha	29		1	1	
Iné údaje: Bez zápisu							
357/1	208	Ostatná plocha	29		1	1	

Iné údaje: Bez zápisu							
361/1	245	Zastavaná plocha a nádvorie	18		1	1	
Iné údaje: Bez zápisu							
361/7	105	Zastavaná plocha a nádvorie	18		1	1	
Iné údaje: Bez zápisu							
361/8	62	Zastavaná plocha a nádvorie	18		1	1	
Iné údaje: Bez zápisu							
381/4	19	Zastavaná plocha a nádvorie	17		1	1	
Iné údaje: Bez zápisu							
391/2	319	Zastavaná plocha a nádvorie	18		1	1	
Iné údaje: Bez zápisu							
391/7	2	Zastavaná plocha a nádvorie	25		1	1	
Iné údaje: Bez zápisu							
394/1	229	Zastavaná plocha a nádvorie	18		1	1	
Iné údaje: Bez zápisu							
439/2	1693	Zastavaná plocha a nádvorie	15		1	1	
Právny vzťah k stavbe súpisné číslo 1314 evidovanej na pozemku parcelné číslo 439/2.							
Iné údaje: Bez zápisu							
456/2	286	Ostatná plocha	30		1	1	
Iné údaje: Bez zápisu							
554	1566	Ostatná plocha	29		1	1	
Iné údaje: Bez zápisu							
555/3	1130	Zastavaná plocha a nádvorie	16		1	1	
Právny vzťah k stavbe súpisné číslo 2205 evidovanej na pozemku parcelné číslo 555/3 je evidovaný na liste vlastníctva č. 8382.							
Iné údaje: Bez zápisu							
555/4	302	Zastavaná plocha a nádvorie	18		1	1	
Iné údaje: Bez zápisu							
556/7	3254	Zastavaná plocha a nádvorie	18		1	1	
Iné údaje: Bez zápisu							

557/4	922	Zastavaná plocha a nádvorie	16		1	1	
Právny vzťah k stavbe súpisné číslo 2205 evidovanej na pozemku parcelné číslo 557/4 je evidovaný na liste vlastníctva č. 8382.							
Iné údaje: Bez zápisu							
557/5	515	Zastavaná plocha a nádvorie	18		1	1	
Iné údaje: Bez zápisu							
623	246	Záhrada	4		1	1	
Iné údaje: Bez zápisu							
624	289	Záhrada	4		1	1	
Iné údaje: Bez zápisu							
702/1	832	Ostatná plocha	29		1	1	
Iné údaje: Bez zápisu							
702/4	21	Zastavaná plocha a nádvorie	17		1	1	
Iné údaje: Bez zápisu							
702/6	181	Zastavaná plocha a nádvorie	18		1	1	
Iné údaje: Bez zápisu							
702/8	545	Zastavaná plocha a nádvorie	15		1	1	
Právny vzťah k stavbe súpisné číslo 2123 evidovanej na pozemku parcelné číslo 702/8 je evidovaný na liste vlastníctva č. 6238.							
Iné údaje: Bez zápisu							
705/6	165	Ostatná plocha	29		1	1	
Iné údaje: Bez zápisu							
740/10	5	Zastavaná plocha a nádvorie	17		1	1	
Iné údaje: Bez zápisu							
740/11	27	Zastavaná plocha a nádvorie	18		1	1	
Iné údaje: Bez zápisu							
740/12	157	Zastavaná plocha a nádvorie	18		1	1	
Iné údaje: Bez zápisu							
761/2	206	Ostatná plocha	29		1	1	
Iné údaje: Bez zápisu							
823/1	303	Zastavaná plocha a nádvorie	18		1	1	
Iné údaje: Bez zápisu							

823/4	20	Zastavaná plocha a nádvorie	17		1	1	
Iné údaje: Bez zápisu							
823/12	18	Zastavaná plocha a nádvorie	18		1	1	
Iné údaje: Bez zápisu							
963/3	5916	Ostatná plocha	29		1	1	
Iné údaje: Bez zápisu							
994/10	15	Zastavaná plocha a nádvorie	17		1	1	
Iné údaje: Bez zápisu							
994/16	19	Zastavaná plocha a nádvorie	17		1	1	
Iné údaje: Bez zápisu							
994/30	36	Zastavaná plocha a nádvorie	16		1	1	
Právny vzťah k stavbe súpisné číslo 3959 evidovanej na pozemku parcelné číslo 994/30 je evidovaný na liste vlastníctva č. 8223.							
Iné údaje: Bez zápisu							
994/31	907	Zastavaná plocha a nádvorie	18		1	1	
Iné údaje: Bez zápisu							
998/1	2471	Zastavaná plocha a nádvorie	18		1	1	
Iné údaje: Bez zápisu							
998/4	376	Zastavaná plocha a nádvorie	18		1	1	
Iné údaje: Bez zápisu							
998/9	266	Zastavaná plocha a nádvorie	18		1	1	
Iné údaje: Bez zápisu							
998/10	114	Zastavaná plocha a nádvorie	18		1	1	
Iné údaje: Bez zápisu							
998/11	1503	Zastavaná plocha a nádvorie	18		1	1	
Iné údaje: Bez zápisu							
998/12	397	Zastavaná plocha a nádvorie	18		1	1	
Iné údaje: Bez zápisu							
998/13	996	Zastavaná plocha a nádvorie	18		1	1	

Iné údaje: Bez zápisu							
998/14	1518	Zastavaná plocha a nádvorie	18		1	1	
Iné údaje: Bez zápisu							
998/15	35	Zastavaná plocha a nádvorie	18		1	1	
Iné údaje: Bez zápisu							
998/16	236	Zastavaná plocha a nádvorie	18		1	1	
Iné údaje: Bez zápisu							
998/17	678	Zastavaná plocha a nádvorie	18		1	1	
Iné údaje: Bez zápisu							
998/18	209	Zastavaná plocha a nádvorie	18		1	1	
Iné údaje: Bez zápisu							
998/19	382	Zastavaná plocha a nádvorie	18		1	1	
Iné údaje: Bez zápisu							
998/45	30	Zastavaná plocha a nádvorie	18		1	1	
Iné údaje: Bez zápisu							
1015/7	46	Zastavaná plocha a nádvorie	25		1	1	
Iné údaje: Bez zápisu							
1015/8	522	Zastavaná plocha a nádvorie	18		1	1	
Iné údaje: Bez zápisu							
1082/1	271	Ostatná plocha	29		1	1	
Iné údaje: Bez zápisu							
1082/2	263	Ostatná plocha	29		1	1	
Iné údaje: Bez zápisu							
1087/1	1442	Ostatná plocha	29		1	1	
Iné údaje: Bez zápisu							
1087/16	139	Ostatná plocha	29		1	1	
Iné údaje: Bez zápisu							
1091/3	5317	Ostatná plocha	32		1	1	
Iné údaje: Bez zápisu							
1091/4	3	Zastavaná plocha a nádvorie	17		1	1	

Právny vzťah k stavbe evidovanej na pozemku parcelné číslo 1091/4							
Iné údaje: Bez zápisu							
1092	36	Zastavaná plocha a nádvorie	19		1	1	
Právny vzťah k stavbe súpisné číslo 8896 evidovanej na pozemku parcelné číslo 1092							
Iné údaje: Bez zápisu							
1094/2	29	Zastavaná plocha a nádvorie	16		1	1	
Právny vzťah k stavbe súpisné číslo 3986 evidovanej na pozemku parcelné číslo 1094/2 je evidovaný na liste vlastníctva č. 8223.							
Iné údaje: Bez zápisu							
1097	674	Zastavaná plocha a nádvorie	16		1	1	
Právny vzťah k stavbe súpisné číslo 1129 evidovanej na pozemku parcelné číslo 1097							
Iné údaje: Bez zápisu							
1099	28285	Ostatná plocha	32		1	1	
Iné údaje: Bez zápisu							
1108	344	Zastavaná plocha a nádvorie	15		1	1	
Právny vzťah k stavbe súpisné číslo 1206 evidovanej na pozemku parcelné číslo 1108 je evidovaný na liste vlastníctva č. 1076.							
Iné údaje: Bez zápisu							
1167	274	Ostatná plocha	29		1	1	
Iné údaje: Bez zápisu							
1209/1	549	Zastavaná plocha a nádvorie	18		1	1	
Iné údaje: Bez zápisu							
1209/3	99	Zastavaná plocha a nádvorie	22		1	1	
Iné údaje: Bez zápisu							
1211/3	329	Zastavaná plocha a nádvorie	18		1	1	
Iné údaje: Bez zápisu							
1211/4	55	Zastavaná plocha a nádvorie	22		1	1	
Iné údaje: Bez zápisu							
1234/1	2368	Zastavaná plocha a nádvorie	18		1	1	
Iné údaje: Bez zápisu							
1245/1	4789	Ostatná plocha	29		1	1	
Iné údaje: Bez zápisu							
1245/9	434	Ostatná plocha	29		1	1	

Iné údaje: Bez zápisu							
1245/11	415	Ostatná plocha	29		1	1	
Iné údaje: Bez zápisu							
1245/29	144	Zastavaná plocha a nádvorie	18		1	1	
Iné údaje: Bez zápisu							
1245/30	229	Zastavaná plocha a nádvorie	18		1	1	
Iné údaje: Bez zápisu							
1245/31	100	Zastavaná plocha a nádvorie	22		1	1	
Iné údaje: Bez zápisu							
1248/39	18	Zastavaná plocha a nádvorie	17		1	1	
Právny vzťah k stavbe súpisné číslo 4773 evidovanej na pozemku parcelné číslo 1248/39 je evidovaný na liste vlastníctva č. 10639.							
Iné údaje: Bez zápisu							
1248/40	18	Zastavaná plocha a nádvorie	17		1	1	
Iné údaje: Bez zápisu							
1250	506	Ostatná plocha	29		1	1	
Iné údaje: Bez zápisu							
1258/2	22	Zastavaná plocha a nádvorie	17		1	1	
Iné údaje: Bez zápisu							
1258/14	18	Zastavaná plocha a nádvorie	17		1	1	
Iné údaje: Bez zápisu							
1258/21	928	Zastavaná plocha a nádvorie	18		1	1	
Iné údaje: Bez zápisu							
1258/23	159	Zastavaná plocha a nádvorie	18		1	1	
Iné údaje: Bez zápisu							
1259/4	22	Ostatná plocha	29		1	1	
Iné údaje: Bez zápisu							
1276/1	1223	Zastavaná plocha a nádvorie	18		1	1	
Iné údaje: Bez zápisu							
1282/5	21	Zastavaná plocha a nádvorie	18		1	1	

Iné údaje: Bez zápisu							
1290/32	125	Zastavaná plocha a nádvorie	22		1	1	
Iné údaje: Bez zápisu							
1291/4	1603	Zastavaná plocha a nádvorie	16		1	1	
Právny vzťah k stavbe súpisné číslo 324 evidovanej na pozemku parcelné číslo 1291/4							
Iné údaje: Bez zápisu							
1335/1	333	Zastavaná plocha a nádvorie	18		1	1	5
Iné údaje: Bez zápisu							
1335/2	26	Zastavaná plocha a nádvorie	17		1	1	
Iné údaje: Bez zápisu							
1335/17	328	Zastavaná plocha a nádvorie	15		1	1	
Právny vzťah k stavbe súpisné číslo 359 evidovanej na pozemku parcelné číslo 1335/17 je evidovaný na liste vlastníctva č. 5189.							
Iné údaje: Bez zápisu							
1340/2	22	Zastavaná plocha a nádvorie	17		1	1	
Iné údaje: Bez zápisu							
1340/3	22	Zastavaná plocha a nádvorie	17		1	1	
Iné údaje: Bez zápisu							
1340/4	22	Zastavaná plocha a nádvorie	17		1	1	
Iné údaje: Bez zápisu							
1340/5	128	Zastavaná plocha a nádvorie	16		1	1	
Právny vzťah k stavbe súpisné číslo 8163 evidovanej na pozemku parcelné číslo 1340/5							
Iné údaje: Bez zápisu							
1340/6	148	Zastavaná plocha a nádvorie	18		1	1	
Iné údaje: Bez zápisu							
1341/2	241	Zastavaná plocha a nádvorie	18		1	1	
Iné údaje: Bez zápisu							
1341/3	68	Zastavaná plocha a nádvorie	18		1	1	
Iné údaje: Bez zápisu							

1341/4	230	Zastavaná plocha a nádvorie	16		1	1	
Právny vzťah k stavbe súpisné číslo 8163 evidovanej na pozemku parcelné číslo 1341/4							
Iné údaje: Bez zápisu							
1365/2	745	Zastavaná plocha a nádvorie	18		1	1	
Iné údaje: Bez zápisu							
1365/5	86	Zastavaná plocha a nádvorie	22		1	1	
Iné údaje: Bez zápisu							
1365/9	5	Zastavaná plocha a nádvorie	18		1	1	
Iné údaje: Bez zápisu							
1365/16	26	Zastavaná plocha a nádvorie	18		1	1	
Iné údaje: Bez zápisu							
1365/19	26	Zastavaná plocha a nádvorie	18		1	1	
Iné údaje: Bez zápisu							
1366/6	16	Zastavaná plocha a nádvorie	17		1	1	
Iné údaje: Bez zápisu							
1366/7	17	Zastavaná plocha a nádvorie	16		1	1	
Právny vzťah k stavbe súpisné číslo 571 evidovanej na pozemku parcelné číslo 1366/7 je evidovaný na liste vlastníctva č. 731.							
Iné údaje: Bez zápisu							
1366/9	810	Zastavaná plocha a nádvorie	18		1	1	
Iné údaje: Bez zápisu							
1372	558	Záhrada	4		1	1	
Iné údaje: Bez zápisu							
1373	697	Zastavaná plocha a nádvorie	16		1	1	
Právny vzťah k stavbe súpisné číslo 306 evidovanej na pozemku parcelné číslo 1373							
Iné údaje: Bez zápisu							
1391/2	574	Zastavaná plocha a nádvorie	18		1	1	
Iné údaje: Bez zápisu							
1391/5	18	Zastavaná plocha a nádvorie	17		1	1	
Iné údaje: Bez zápisu							

1391/6	12	Zastavaná plocha a nádvorie	17		1	1	
Iné údaje: Bez zápisu							
1392/2	171	Zastavaná plocha a nádvorie	18		1	1	
Iné údaje: Bez zápisu							
1392/3	336	Ostatná plocha	29		1	1	
Iné údaje: Bez zápisu							
1393/1	246	Zastavaná plocha a nádvorie	15		1	1	
Právny vzťah k stavbe súpisné číslo 294 evidovanej na pozemku parcelné číslo 1393/1							
Iné údaje: Bez zápisu							
1394	128	Zastavaná plocha a nádvorie	18		1	1	
Iné údaje: Bez zápisu							
1396/1	372	Zastavaná plocha a nádvorie	18		1	1	
Iné údaje: Bez zápisu							
1407	344	Zastavaná plocha a nádvorie	15		1	1	
Právny vzťah k stavbe súpisné číslo 378 evidovanej na pozemku parcelné číslo 1407 je evidovaný na liste vlastníctva č. 6526.							
Iné údaje: Bez zápisu							
1479/1	1094	Ostatná plocha	37		1	1	
Iné údaje: Bez zápisu							
1479/4	137	Ostatná plocha	37		1	1	
Iné údaje: Bez zápisu							
1511/3	1115	Zastavaná plocha a nádvorie	18		1	1	
Iné údaje: Bez zápisu							
1511/9	14	Zastavaná plocha a nádvorie	17		1	1	5
Právny vzťah k stavbe evidovanej na pozemku parcelné číslo 1511/9 je evidovaný na liste vlastníctva č. 5180.							
Iné údaje: Bez zápisu							
1511/11	279	Zastavaná plocha a nádvorie	18		1	1	
Iné údaje: Bez zápisu							
1511/15	23	Zastavaná plocha a nádvorie	16		1	1	
Právny vzťah k stavbe súpisné číslo 4681 evidovanej na pozemku parcelné číslo 1511/15 je evidovaný na liste vlastníctva č. 10331.							
Iné údaje: Bez zápisu							

1515/12	85	Zastavaná plocha a nádvorie	18		1	1	
Iné údaje: Bez zápisu							
1533/4	241	Zastavaná plocha a nádvorie	22		1	1	
Iné údaje: Bez zápisu							
1536/2	245	Zastavaná plocha a nádvorie	18		1	1	
Iné údaje: Bez zápisu							
1536/7	44	Zastavaná plocha a nádvorie	25		1	1	
Iné údaje: Bez zápisu							
1556/2	118	Zastavaná plocha a nádvorie	25		1	1	
Iné údaje: Bez zápisu							
1556/3	197	Zastavaná plocha a nádvorie	18		1	1	
Iné údaje: Bez zápisu							
1558/2	124	Ostatná plocha	37		1	1	
Iné údaje: Bez zápisu							
1558/3	19	Zastavaná plocha a nádvorie	18		1	1	
Iné údaje: Bez zápisu							
1558/4	97	Zastavaná plocha a nádvorie	18		1	1	
Iné údaje: Bez zápisu							
1565/1	157	Záhrada	4		1	1	
Iné údaje: Bez zápisu							
1565/3	22	Záhrada	4		1	1	
Iné údaje: Bez zápisu							
1568/1	483	Záhrada	4		1	1	
Iné údaje: Bez zápisu							
1568/4	15	Záhrada	4		1	1	
Iné údaje: Bez zápisu							
1568/5	15	Záhrada	4		1	1	
Iné údaje: Bez zápisu							
1568/6	15	Záhrada	4		1	1	
Iné údaje: Bez zápisu							
1569	440	Záhrada	4		1	1	

Iné údaje: Bez zápisu							
1572/1	739	Zastavaná plocha a nádvorie	18		1	1	
Iné údaje: Bez zápisu							
1577/2	1440	Zastavaná plocha a nádvorie	18		1	1	
Iné údaje: Bez zápisu							
1589	5771	Zastavaná plocha a nádvorie	16		1	1	
Právny vzťah k stavbe súpisné číslo 400 evidovanej na pozemku parcelné číslo 1589 Právny vzťah k stavbe evidovanej na pozemku parcelné číslo 1589							
Iné údaje: Bez zápisu							
1592/1	425	Zastavaná plocha a nádvorie	22		1	1	
Iné údaje: Bez zápisu							
1592/11	18	Zastavaná plocha a nádvorie	17		1	1	
Iné údaje: Bez zápisu							
1592/18	553	Zastavaná plocha a nádvorie	18		1	1	
Iné údaje: Bez zápisu							
1636/2	178	Zastavaná plocha a nádvorie	18		1	1	
Iné údaje: Bez zápisu							
1636/3	18	Zastavaná plocha a nádvorie	17		1	1	
Iné údaje: Bez zápisu							
1662/1	1038	Zastavaná plocha a nádvorie	18		1	1	
Iné údaje: Bez zápisu							
1663/2	672	Zastavaná plocha a nádvorie	18		1	1	
Iné údaje: Bez zápisu							
1663/10	23	Zastavaná plocha a nádvorie	16		1	1	
Právny vzťah k stavbe súpisné číslo 574 evidovanej na pozemku parcelné číslo 1663/10 je evidovaný na liste vlastníctva č. 4556.							
Iné údaje: Bez zápisu							
1663/15	785	Zastavaná plocha a nádvorie	18		1	1	
Iné údaje: Bez zápisu							
1678/8	386	Zastavaná plocha a nádvorie	18		1	1	

Iné údaje: Bez zápisu							
1724/2	559	Zastavaná plocha a nádvorie	17		1	1	
Iné údaje: Bez zápisu							
1724/3	1475	Ostatná plocha	37		1	1	
Iné údaje: Bez zápisu							
1724/5	407	Ostatná plocha	29		1	1	
Iné údaje: Bez zápisu							
1724/8	1652	Zastavaná plocha a nádvorie	16		1	1	
Právny vzťah k stavbe súpisné číslo 8610 evidovanej na pozemku parcelné číslo 1724/8 je evidovaný na liste vlastníctva č. 8442.							
Iné údaje: Bez zápisu							
1724/9	431	Zastavaná plocha a nádvorie	25		1	1	
Iné údaje: Bez zápisu							
1730	12486	Ostatná plocha	29	103	1	1	
Iné údaje: Bez zápisu							
1731	114	Zastavaná plocha a nádvorie	17	103	1	1	
Iné údaje: Bez zápisu							
1732	74	Zastavaná plocha a nádvorie	17	103	1	1	
Iné údaje: Bez zápisu							
1844/2	372	Zastavaná plocha a nádvorie	18		1	1	
Iné údaje: Bez zápisu							
1872/1	576	Zastavaná plocha a nádvorie	18		1	1	
Iné údaje: Bez zápisu							
1890/2	13	Zastavaná plocha a nádvorie	17		1	1	
Iné údaje: Bez zápisu							
1890/4	77	Zastavaná plocha a nádvorie	18		1	1	
Iné údaje: Bez zápisu							
1891/1	175	Zastavaná plocha a nádvorie	18		1	1	
Iné údaje: Bez zápisu							
1892/2	145	Zastavaná plocha a nádvorie	18		1	1	

Iné údaje: Bez zápisu							
1935/6	11	Zastavaná plocha a nádvorie	18		1	1	
Iné údaje: Bez zápisu							
1936/1	376	Zastavaná plocha a nádvorie	18		1	1	
Iné údaje: Bez zápisu							
1945/4	53	Zastavaná plocha a nádvorie	22		1	1	
Iné údaje: Bez zápisu							
1958/1	36	Zastavaná plocha a nádvorie	18		1	1	
Iné údaje: Bez zápisu							
1958/2	61	Zastavaná plocha a nádvorie	22		1	1	
Iné údaje: Bez zápisu							
1958/3	40	Zastavaná plocha a nádvorie	18		1	1	
Iné údaje: Bez zápisu							
1962	716	Zastavaná plocha a nádvorie	18		1	1	
Iné údaje: Bez zápisu							
1963	852	Zastavaná plocha a nádvorie	18		1	1	
Iné údaje: Bez zápisu							
1964	182	Zastavaná plocha a nádvorie	18		1	1	
Iné údaje: Bez zápisu							
1965/1	163	Záhrada	4		1	1	
Iné údaje: Bez zápisu							
1974/1	215	Zastavaná plocha a nádvorie	18		1	1	
Iné údaje: Bez zápisu							
1974/2	18	Zastavaná plocha a nádvorie	16		1	1	
Právny vzťah k stavbe súpisné číslo 458 evidovanej na pozemku parcelné číslo 1974/2 je evidovaný na liste vlastníctva č. 768.							
Iné údaje: Bez zápisu							
1974/5	16	Zastavaná plocha a nádvorie	17		1	1	
Iné údaje: Bez zápisu							

1974/6	17	Zastavaná plocha a nádvorie	17		1	1	
Iné údaje: Bez zápisu							
1975/2	17	Zastavaná plocha a nádvorie	17		1	1	
Právny vzťah k stavbe evidovanej na pozemku parcelné číslo 1975/2 je evidovaný na liste vlastníctva č. 11125.							
Iné údaje: Bez zápisu							
1975/3	14	Zastavaná plocha a nádvorie	17		1	1	
Právny vzťah k stavbe evidovanej na pozemku parcelné číslo 1975/3 je evidovaný na liste vlastníctva č. 11125.							
Iné údaje: Bez zápisu							
1975/4	16	Zastavaná plocha a nádvorie	17		1	1	
Právny vzťah k stavbe evidovanej na pozemku parcelné číslo 1975/4 je evidovaný na liste vlastníctva č. 10615.							
Iné údaje: Bez zápisu							
1975/5	16	Zastavaná plocha a nádvorie	17		1	1	
Právny vzťah k stavbe evidovanej na pozemku parcelné číslo 1975/5 je evidovaný na liste vlastníctva č. 10615.							
Iné údaje: Bez zápisu							
1978/1	84	Zastavaná plocha a nádvorie	18		1	1	
Iné údaje: Bez zápisu							
1981/1	1363	Zastavaná plocha a nádvorie	18		1	1	
Iné údaje: Bez zápisu							
1981/5	22	Zastavaná plocha a nádvorie	16		1	1	
Právny vzťah k stavbe súpisné číslo 6353 evidovanej na pozemku parcelné číslo 1981/5 je evidovaný na liste vlastníctva č. 7229.							
Iné údaje: Bez zápisu							
1981/6	14	Zastavaná plocha a nádvorie	17		1	1	
Iné údaje: Bez zápisu							
1987/1	159	Zastavaná plocha a nádvorie	18		1	1	
Iné údaje: Bez zápisu							
1987/3	22	Zastavaná plocha a nádvorie	16		1	1	
Právny vzťah k stavbe súpisné číslo 4489 evidovanej na pozemku parcelné číslo 1987/3 je evidovaný na liste vlastníctva č. 6883.							
Iné údaje: Bez zápisu							
2007/1	159	Zastavaná plocha a nádvorie	15		1	1	

Iné údaje: Bez zápisu							
2018/1	853	Zastavaná plocha a nádvorie	18		1	1	
Iné údaje: Bez zápisu							
2021/1	560	Zastavaná plocha a nádvorie	18		1	1	
Iné údaje: Bez zápisu							
2022	822	Zastavaná plocha a nádvorie	18		1	1	
Iné údaje: Bez zápisu							
2029	1409	Ostatná plocha	29		1	1	
Iné údaje: Bez zápisu							
2036	4128	Ostatná plocha	29		1	1	
Iné údaje: Bez zápisu							
2057/7	28	Zastavaná plocha a nádvorie	18		1	1	
Iné údaje: Bez zápisu							
2057/8	78	Zastavaná plocha a nádvorie	18		1	1	
Iné údaje: Bez zápisu							
2076/7	3	Zastavaná plocha a nádvorie	18		1	1	
Iné údaje: Bez zápisu							
2120/1	10648	Zastavaná plocha a nádvorie	15		1	1	
Právny vzťah k stavbe súpisné číslo 3350 evidovanej na pozemku parcelné číslo 2120/1							
Iné údaje: Bez zápisu							
2156/2	896	Ostatná plocha	29		1	1	
Iné údaje: Bez zápisu							
2156/4	136	Záhrada	4		1	1	
Iné údaje: Bez zápisu							
2156/14	183	Zastavaná plocha a nádvorie	16		1	1	
Právny vzťah k stavbe súpisné číslo 3616 evidovanej na pozemku parcelné číslo 2156/14							
Iné údaje: Bez zápisu							
2156/17	80	Zastavaná plocha a nádvorie	18		1	1	
Iné údaje: Bez zápisu							
2166/5	459	Ostatná plocha	29		1	1	

Iné údaje: Bez zápisu							
2409/3	18	Zastavaná plocha a nádvorie	17		1	1	
Iné údaje: Bez zápisu							
2423/1	284	Zastavaná plocha a nádvorie	18		1	1	
Iné údaje: Bez zápisu							
2423/2	21	Zastavaná plocha a nádvorie	18		1	1	
Iné údaje: Bez zápisu							
2423/3	20	Zastavaná plocha a nádvorie	18		1	1	
Iné údaje: Bez zápisu							
2423/4	169	Zastavaná plocha a nádvorie	18		1	1	
Iné údaje: Bez zápisu							
2439/1	1262	Zastavaná plocha a nádvorie	18		1	1	
Iné údaje: Bez zápisu							
2439/8	20	Zastavaná plocha a nádvorie	17		1	1	
Právny vzťah k stavbe súpisné číslo 4378 evidovanej na pozemku parcelné číslo 2439/8 je evidovaný na liste vlastníctva č. 11096.							
Iné údaje: Bez zápisu							
2451/2	533	Zastavaná plocha a nádvorie	18		1	1	
Iné údaje: Bez zápisu							
2451/15	268	Zastavaná plocha a nádvorie	18		1	1	
Iné údaje: Bez zápisu							
2451/16	394	Zastavaná plocha a nádvorie	18		1	1	
Iné údaje: Bez zápisu							
2451/18	22	Zastavaná plocha a nádvorie	16		1	1	
Právny vzťah k stavbe súpisné číslo 4334 evidovanej na pozemku parcelné číslo 2451/18							
Iné údaje: Bez zápisu							
2451/19	22	Zastavaná plocha a nádvorie	16		1	1	
Právny vzťah k stavbe súpisné číslo 4335 evidovanej na pozemku parcelné číslo 2451/19							
Iné údaje: Bez zápisu							

2451/22	22	Zastavaná plocha a nádvorie	16		1	1	
Právny vzťah k stavbe súpisné číslo 4338 evidovanej na pozemku parcelné číslo 2451/22							
Iné údaje: Bez zápisu							
2451/25	22	Zastavaná plocha a nádvorie	16		1	1	
Právny vzťah k stavbe súpisné číslo 4341 evidovanej na pozemku parcelné číslo 2451/25							
Iné údaje: Bez zápisu							
2451/32	66	Zastavaná plocha a nádvorie	16		1	1	
Právny vzťah k stavbe súpisné číslo 4345 evidovanej na pozemku parcelné číslo 2451/32							
Iné údaje: Bez zápisu							
2451/33	13	Zastavaná plocha a nádvorie	17		1	1	
Iné údaje: Bez zápisu							
2485/1	604	Zastavaná plocha a nádvorie	18		1	1	
Iné údaje: Bez zápisu							
2514/1	2676	Zastavaná plocha a nádvorie	18		1	1	
Iné údaje: Bez zápisu							
2514/29	29	Zastavaná plocha a nádvorie	18		1	1	
Iné údaje: Bez zápisu							
2518/1	98	Zastavaná plocha a nádvorie	16		1	1	
Iné údaje: Bez zápisu							
2519	252	Zastavaná plocha a nádvorie	18		1	1	
Iné údaje: Bez zápisu							
2583/2	194	Zastavaná plocha a nádvorie	18		1	1	
Iné údaje: Bez zápisu							
2609/1	38	Zastavaná plocha a nádvorie	18		1	1	
Iné údaje: Bez zápisu							
2610/8	98	Zastavaná plocha a nádvorie	18		1	1	
Iné údaje: Bez zápisu							
2726/5	5	Zastavaná plocha a nádvorie	25		1	1	
Iné údaje: Bez zápisu							

2971/10	6240	Zastavaná plocha a nádvorie	22		1	1	
Iné údaje: Bez zápisu							
2971/23	42	Zastavaná plocha a nádvorie	22		1	1	
Iné údaje: Bez zápisu							
2971/24	31	Zastavaná plocha a nádvorie	22		1	1	
Iné údaje: Bez zápisu							
2971/25	47	Zastavaná plocha a nádvorie	22		1	1	
Iné údaje: Bez zápisu							
2971/26	43	Zastavaná plocha a nádvorie	22		1	1	
Iné údaje: Bez zápisu							
2972/5	297	Zastavaná plocha a nádvorie	22		1	1	
Iné údaje: Bez zápisu							
2972/7	538	Zastavaná plocha a nádvorie	22		1	1	
Iné údaje: Bez zápisu							
3028/1	4723	Zastavaná plocha a nádvorie	22		1	1	
Iné údaje: Bez zápisu							
3031/1	3998	Zastavaná plocha a nádvorie	22		1	1	
Iné údaje: Bez zápisu							
3034/2	683	Ostatná plocha	29		1	1	
Iné údaje: Bez zápisu							
3035/14	659	Zastavaná plocha a nádvorie	18		1	1	
Iné údaje: Bez zápisu							
3035/52	1	Ostatná plocha	37		1	1	
Iné údaje: Bez zápisu							
3035/56	615	Ostatná plocha	37		1	1	
Iné údaje: Bez zápisu							
3035/57	32	Ostatná plocha	37		1	1	
Iné údaje: Bez zápisu							
3035/58	131	Ostatná plocha	37		1	1	
Iné údaje: Bez zápisu							

3035/78	28	Ostatná plocha	37		1	1	
Iné údaje: Bez zápisu							
3035/79	161	Ostatná plocha	37		1	1	
Iné údaje: Bez zápisu							
3035/80	9	Ostatná plocha	37		1	1	
Iné údaje: Bez zápisu							
3035/81	38	Ostatná plocha	37		1	1	
Iné údaje: Bez zápisu							
3035/83	2	Ostatná plocha	37		1	1	
Iné údaje: Bez zápisu							
3035/84	36	Ostatná plocha	37		1	1	
Iné údaje: Bez zápisu							
3035/94	1	Ostatná plocha	37		1	1	
Iné údaje: Bez zápisu							
3110	1196	Zastavaná plocha a nádvorie	22		1	1	
Iné údaje: Bez zápisu							
3143/1	1129	Zastavaná plocha a nádvorie	18		1	1	
Iné údaje: Bez zápisu							
3149/1	1380	Zastavaná plocha a nádvorie	18		1	1	
Iné údaje: Bez zápisu							
3149/6	630	Zastavaná plocha a nádvorie	22		1	1	
Iné údaje: Bez zápisu							
3149/7	411	Zastavaná plocha a nádvorie	18		1	1	
Iné údaje: Bez zápisu							
3149/8	50	Zastavaná plocha a nádvorie	18		1	1	
Iné údaje: Bez zápisu							
3149/9	550	Zastavaná plocha a nádvorie	18		1	1	
Iné údaje: Bez zápisu							
3187/1	2717	Zastavaná plocha a nádvorie	22		1	1	
Iné údaje: Bez zápisu							

3238/1	5260	Zastavaná plocha a nádvorie	16		1	1	
Právny vzťah k stavbe súpisné číslo 573 evidovanej na pozemku parcelné číslo 3238/1							
Iné údaje: Bez zápisu							
3242/1	296	Ostatná plocha	30		1	1	
Iné údaje: Bez zápisu							
3242/8	720	Zastavaná plocha a nádvorie	16		1	1	
Právny vzťah k stavbe súpisné číslo 8340 evidovanej na pozemku parcelné číslo 3242/8							
Iné údaje: Bez zápisu							
3242/9	1786	Zastavaná plocha a nádvorie	16		1	1	
Právny vzťah k stavbe súpisné číslo 8340 evidovanej na pozemku parcelné číslo 3242/9							
Iné údaje: Bez zápisu							
3243/1	1241	Zastavaná plocha a nádvorie	22		1	1	
Iné údaje: Bez zápisu							
3243/7	511	Zastavaná plocha a nádvorie	16		1	1	
Právny vzťah k stavbe súpisné číslo 8340 evidovanej na pozemku parcelné číslo 3243/7							
Iné údaje: Bez zápisu							
3243/8	16	Zastavaná plocha a nádvorie	16		1	1	
Právny vzťah k stavbe súpisné číslo 8340 evidovanej na pozemku parcelné číslo 3243/8							
Iné údaje: Bez zápisu							
3243/13	217	Zastavaná plocha a nádvorie	22		1	1	
Iné údaje: Bez zápisu							
3255/1	5940	Ostatná plocha	29		1	1	
Iné údaje: Bez zápisu							
3255/13	19	Zastavaná plocha a nádvorie	16		1	1	
Právny vzťah k stavbe súpisné číslo 1716 evidovanej na pozemku parcelné číslo 3255/13 je evidovaný na liste vlastníctva č. 2460.							
Iné údaje: Bez zápisu							
3260	988	Zastavaná plocha a nádvorie	22		1	1	
Iné údaje: Bez zápisu							
3269/1	121	Zastavaná plocha a nádvorie	22		1	1	
Iné údaje: Bez zápisu							

3269/5	231	Zastavaná plocha a nádvorie	18		1	1	
Iné údaje: Bez zápisu							
3269/6	98	Zastavaná plocha a nádvorie	18		1	1	
Iné údaje: Bez zápisu							
3270/1	2213	Zastavaná plocha a nádvorie	18		1	1	
Iné údaje: Bez zápisu							
3270/17	90	Zastavaná plocha a nádvorie	18		1	1	
Iné údaje: Bez zápisu							
3270/27	10	Zastavaná plocha a nádvorie	18		1	1	
Iné údaje: Bez zápisu							
3272/1	795	Zastavaná plocha a nádvorie	25		1	1	
Iné údaje: Bez zápisu							
3272/5	96	Zastavaná plocha a nádvorie	22		1	1	
Iné údaje: Bez zápisu							
3273/1	301	Zastavaná plocha a nádvorie	18		1	1	
Iné údaje: Bez zápisu							
3276/1	2156	Ostatná plocha	29		1	1	
Iné údaje: Bez zápisu							
3276/3	209	Ostatná plocha	29		1	1	
Iné údaje: Bez zápisu							
3463/13	259	Zastavaná plocha a nádvorie	22		1	1	
Iné údaje: Bez zápisu							
3463/14	425	Zastavaná plocha a nádvorie	22		1	1	
Iné údaje: Bez zápisu							
3568/32	2068	Zastavaná plocha a nádvorie	22		1	1	
Iné údaje: Bez zápisu							
3570/2	612	Zastavaná plocha a nádvorie	18		1	1	
Iné údaje: Bez zápisu							

3570/9	39	Zastavaná plocha a nádvorie	16		1	1	
Právny vzťah k stavbe súpisné číslo 6096 evidovanej na pozemku parcelné číslo 3570/9 je evidovaný na liste vlastníctva č. 7835.							
Iné údaje: Bez zápisu							
3570/11	311	Zastavaná plocha a nádvorie	18		1	1	
Iné údaje: Bez zápisu							
3570/13	319	Zastavaná plocha a nádvorie	18		1	1	
Iné údaje: Bez zápisu							
3570/14	273	Zastavaná plocha a nádvorie	18		1	1	
Iné údaje: Bez zápisu							
3570/15	282	Zastavaná plocha a nádvorie	18		1	1	
Iné údaje: Bez zápisu							
3570/16	487	Zastavaná plocha a nádvorie	18		1	1	
Iné údaje: Bez zápisu							
3572/3	416	Zastavaná plocha a nádvorie	18		1	1	
Iné údaje: Bez zápisu							
3572/5	218	Zastavaná plocha a nádvorie	18		1	1	
Iné údaje: Bez zápisu							
3653/1	328	Zastavaná plocha a nádvorie	18		1	1	
Iné údaje: Bez zápisu							
3653/2	210	Zastavaná plocha a nádvorie	15		1	1	
Právny vzťah k stavbe súpisné číslo 3000 evidovanej na pozemku parcelné číslo 3653/2 je evidovaný na liste vlastníctva č. 6650.							
Iné údaje: Bez zápisu							
3655/3	1334	Zastavaná plocha a nádvorie	18		1	1	
Iné údaje: Bez zápisu							
3655/8	541	Zastavaná plocha a nádvorie	22		1	1	
Iné údaje: Bez zápisu							
3771/12	4	Zastavaná plocha a nádvorie	17	204	1	1	
Právny vzťah k stavbe evidovanej na pozemku parcelné číslo 3771/12.							

Iné údaje: Bez zápisu							
3771/13	34	Zastavaná plocha a nádvorie	17	204	1	1	
Právny vzťah k stavbe evidovanej na pozemku parcelné číslo 3771/13							
Iné údaje: Bez zápisu							
3771/14	6	Zastavaná plocha a nádvorie	17	204	1	1	
Právny vzťah k stavbe evidovanej na pozemku parcelné číslo 3771/14							
Iné údaje: Bez zápisu							
3789	288	Ostatná plocha	29	204	1	1	
Iné údaje: Bez zápisu							
3790	1416	Ostatná plocha	30	204	1	1	
Iné údaje: Bez zápisu							
3900/7	306	Záhrada	4		1	1	
Iné údaje: Bez zápisu							
3900/8	44	Zastavaná plocha a nádvorie	18		1	1	
Iné údaje: Bez zápisu							
3949/1	1749	Orná pôda	1		1	1	
Plomba vyznačená na základe Z-10152/2021 (Osvedčenie podľa listiny)							
Iné údaje: Bez zápisu							
3957/3	357	Zastavaná plocha a nádvorie	18		1	1	
Iné údaje: Bez zápisu							
3960/21	1070	Ostatná plocha	37		1	1	
Iné údaje: Bez zápisu							
3960/38	43	Ostatná plocha	37		1	1	
Iné údaje: Bez zápisu							
3960/39	249	Zastavaná plocha a nádvorie	22		1	1	
Iné údaje: Bez zápisu							
4116/31	665	Zastavaná plocha a nádvorie	22		1	1	
Iné údaje: Bez zápisu							
4116/80	150	Zastavaná plocha a nádvorie	22		1	1	
Iné údaje: Bez zápisu							
4134/3	5052	Zastavaná plocha a nádvorie	22		1	1	

Iné údaje: Bez zápisu							
4134/8	840	Zastavaná plocha a nádvorie	22		1	1	
Iné údaje: Bez zápisu							
4134/9	78	Zastavaná plocha a nádvorie	22		1	1	
Iné údaje: Bez zápisu							
4134/14	46	Zastavaná plocha a nádvorie	22		1	1	
Iné údaje: Bez zápisu							
4134/15	3	Zastavaná plocha a nádvorie	22		1	1	
Iné údaje: Bez zápisu							
4239/1	1193	Trvalý trávny porast	7		1	1	
Iné údaje: Bez zápisu							
4239/3	284	Zastavaná plocha a nádvorie	22		1	1	
Iné údaje: Bez zápisu							
4239/4	3372	Ostatná plocha	29		1	1	
Iné údaje: Bez zápisu							
4239/58	546	Trvalý trávny porast	7		1	1	
Iné údaje: Bez zápisu							
4239/60	741	Trvalý trávny porast	7		1	1	
Iné údaje: Bez zápisu							
4239/61	1059	Trvalý trávny porast	7		1	1	
Iné údaje: Bez zápisu							
4239/62	181	Trvalý trávny porast	7		1	1	
Iné údaje: Bez zápisu							
4239/170	2	Trvalý trávny porast	7		1	1	
Iné údaje: Bez zápisu							
4277/7	694	Zastavaná plocha a nádvorie	16		1	1	
Právny vzťah k stavbe súpisné číslo 2983 evidovanej na pozemku parcelné číslo 4277/7							
Iné údaje: Bez zápisu							

4277/8	2296	Zastavaná plocha a nádvorie	18		1	1	
Iné údaje: Bez zápisu							
4342/9	24	Zastavaná plocha a nádvorie	17		1	1	
Iné údaje: Bez zápisu							
4342/10	276	Zastavaná plocha a nádvorie	18		1	1	
Iné údaje: Bez zápisu							
4345/9	20	Zastavaná plocha a nádvorie	17		1	1	
Iné údaje: Bez zápisu							
4346/5	403	Zastavaná plocha a nádvorie	17		1	1	
Iné údaje: Bez zápisu							
4346/12	127	Zastavaná plocha a nádvorie	18		1	1	
Iné údaje: Bez zápisu							
4346/13	135	Zastavaná plocha a nádvorie	18		1	1	
Iné údaje: Bez zápisu							
4346/14	19	Zastavaná plocha a nádvorie	18		1	1	
Iné údaje: Bez zápisu							
4346/15	203	Zastavaná plocha a nádvorie	18		1	1	
Iné údaje: Bez zápisu							
4346/16	223	Zastavaná plocha a nádvorie	18		1	1	
Iné údaje: Bez zápisu							
4367/4	280	Zastavaná plocha a nádvorie	18		1	1	
Iné údaje: Bez zápisu							
4368/4	376	Zastavaná plocha a nádvorie	18		1	1	
Iné údaje: Bez zápisu							
4451/7	19	Zastavaná plocha a nádvorie	16		1	1	
Právny vzťah k stavbe súpisné číslo 6486 evidovanej na pozemku parcelné číslo 4451/7 je evidovaný na liste vlastníctva č. 7964.							
Iné údaje: Bez zápisu							
4451/11	19	Zastavaná plocha a nádvorie	17		1	1	

Právny vzťah k stavbe súpisné číslo 4925 evidovanej na pozemku parcelné číslo 4451/11 je evidovaný na liste vlastníctva č. 10738.							
Iné údaje: Bez zápisu							
4451/12	19	Zastavaná plocha a nádvorie	16		1	1	
Právny vzťah k stavbe súpisné číslo 4926 evidovanej na pozemku parcelné číslo 4451/12 je evidovaný na liste vlastníctva č. 6984.							
Iné údaje: Bez zápisu							
4451/13	19	Zastavaná plocha a nádvorie	16		1	1	
Právny vzťah k stavbe súpisné číslo 4927 evidovanej na pozemku parcelné číslo 4451/13 je evidovaný na liste vlastníctva č. 6974.							
Iné údaje: Bez zápisu							
4451/14	19	Zastavaná plocha a nádvorie	17		1	1	
Právny vzťah k stavbe súpisné číslo 4928 evidovanej na pozemku parcelné číslo 4451/14 je evidovaný na liste vlastníctva č. 10819.							
Iné údaje: Bez zápisu							
4451/16	17	Zastavaná plocha a nádvorie	17		1	1	
Právny vzťah k stavbe súpisné číslo 930 evidovanej na pozemku parcelné číslo 4451/16 je evidovaný na liste vlastníctva č. 561.							
Iné údaje: Bez zápisu							
4451/22	18	Zastavaná plocha a nádvorie	17		1	1	
Iné údaje: Bez zápisu							
4451/23	18	Zastavaná plocha a nádvorie	17		1	1	
Iné údaje: Bez zápisu							
4451/25	18	Zastavaná plocha a nádvorie	17		1	1	
Iné údaje: Bez zápisu							
4451/35	18	Zastavaná plocha a nádvorie	17		1	1	
Plomba vyznačená na základe Z-708/2020 (Osvedčenie podľa listiny)							
Iné údaje: Bez zápisu							
4451/46	18	Zastavaná plocha a nádvorie	17		1	1	
Iné údaje: Bez zápisu							
4451/68	322	Zastavaná plocha a nádvorie	22		1	1	
Iné údaje: Bez zápisu							
4460/3	19	Zastavaná plocha a nádvorie	17		1	1	

Iné údaje: Bez zápisu							
4460/9	19	Zastavaná plocha a nádvorie	17		1	1	
Iné údaje: Bez zápisu							
4462/9	29	Zastavaná plocha a nádvorie	18		1	1	
Iné údaje: Bez zápisu							
4486/5	1	Zastavaná plocha a nádvorie	18		1	1	
Iné údaje: Bez zápisu							
4497/2	734	Zastavaná plocha a nádvorie	15		1	1	5
Právny vzťah k stavbe súpisné číslo 2175 evidovanej na pozemku parcelné číslo 4497/2 je evidovaný na liste vlastníctva č. 7436.							
Iné údaje: Bez zápisu							
4499/1	1399	Ostatná plocha	29		1	1	
Iné údaje: Bez zápisu							
4499/13	19	Zastavaná plocha a nádvorie	16		1	1	
Právny vzťah k stavbe súpisné číslo 5437 evidovanej na pozemku parcelné číslo 4499/13 je evidovaný na liste vlastníctva č. 767.							
Iné údaje: Bez zápisu							
4499/14	20	Zastavaná plocha a nádvorie	17		1	1	
Iné údaje: Bez zápisu							
4499/16	19	Zastavaná plocha a nádvorie	16		1	1	
Právny vzťah k stavbe súpisné číslo 5434 evidovanej na pozemku parcelné číslo 4499/16 je evidovaný na liste vlastníctva č. 8236.							
Iné údaje: Bez zápisu							
4503/1	400	Zastavaná plocha a nádvorie	18		1	1	
Iné údaje: Bez zápisu							
4503/2	19	Zastavaná plocha a nádvorie	17		1	1	
Iné údaje: Bez zápisu							
4503/5	20	Zastavaná plocha a nádvorie	16		1	1	
Právny vzťah k stavbe súpisné číslo 5429 evidovanej na pozemku parcelné číslo 4503/5 je evidovaný na liste vlastníctva č. 9670.							
Iné údaje: Bez zápisu							
4503/10	1	Zastavaná plocha a nádvorie	18		1	1	

Iné údaje: Bez zápisu							
4517/22	180	Záhrada	4		1	1	
Iné údaje: Bez zápisu							
4517/27	144	Zastavaná plocha a nádvorie	18		1	1	
Iné údaje: Bez zápisu							
4517/36	5	Záhrada	4		1	1	
Iné údaje: Bez zápisu							
4524/3	69	Záhrada	4		1	1	
Iné údaje: Bez zápisu							
4524/5	126	Zastavaná plocha a nádvorie	18		1	1	
Iné údaje: Bez zápisu							
4524/7	155	Zastavaná plocha a nádvorie	18		1	1	
Iné údaje: Bez zápisu							
4524/10	116	Zastavaná plocha a nádvorie	18		1	1	
Iné údaje: Bez zápisu							
4524/11	36	Zastavaná plocha a nádvorie	18		1	1	
Iné údaje: Bez zápisu							
4524/12	135	Zastavaná plocha a nádvorie	18		1	1	
Iné údaje: Bez zápisu							
4524/13	73	Zastavaná plocha a nádvorie	18		1	1	
Iné údaje: Bez zápisu							
4525/1	146	Zastavaná plocha a nádvorie	18		1	1	
Iné údaje: Bez zápisu							
4525/2	195	Záhrada	4		1	1	
Iné údaje: Bez zápisu							
4525/4	16	Zastavaná plocha a nádvorie	17		1	1	
Iné údaje: Bez zápisu							
4525/6	138	Zastavaná plocha a nádvorie	18		1	1	
Iné údaje: Bez zápisu							

4526/10	363	Zastavaná plocha a nádvorie	18		1	1	
Iné údaje: Bez zápisu							
4527/1	438	Zastavaná plocha a nádvorie	18		1	1	
Iné údaje: Bez zápisu							
4527/2	31	Zastavaná plocha a nádvorie	18		1	1	
Iné údaje: Bez zápisu							
4528/2	78	Zastavaná plocha a nádvorie	15		1	1	
Iné údaje: Bez zápisu							
4528/3	95	Zastavaná plocha a nádvorie	15		1	1	
Iné údaje: Bez zápisu							
4528/4	75	Zastavaná plocha a nádvorie	15		1	1	
Iné údaje: Bez zápisu							
4528/5	65	Zastavaná plocha a nádvorie	15		1	1	
Iné údaje: Bez zápisu							
4529/1	1357	Záhrada	4		1	1	
Iné údaje: Bez zápisu							
4529/2	57	Zastavaná plocha a nádvorie	15		1	1	
Právny vzťah k stavbe súpisné číslo 2079 evidovanej na pozemku parcelné číslo 4529/2							
Iné údaje: Bez zápisu							
4529/3	76	Zastavaná plocha a nádvorie	18		1	1	
Iné údaje: Bez zápisu							
4529/4	76	Zastavaná plocha a nádvorie	18		1	1	
Iné údaje: Bez zápisu							
4529/5	167	Zastavaná plocha a nádvorie	15		1	1	
Právny vzťah k stavbe súpisné číslo 2074 evidovanej na pozemku parcelné číslo 4529/5							
Iné údaje: Bez zápisu							
4529/6	77	Zastavaná plocha a nádvorie	15		1	1	
Právny vzťah k stavbe súpisné číslo 2073 evidovanej na pozemku parcelné číslo 4529/6							
Iné údaje: Bez zápisu							

4529/7	77	Zastavaná plocha a nádvorie	18		1	1	
Iné údaje: Bez zápisu							
4529/8	77	Zastavaná plocha a nádvorie	18		1	1	
Iné údaje: Bez zápisu							
4529/9	223	Záhrada	4		1	1	
Iné údaje: Bez zápisu							
4529/10	421	Záhrada	4		1	1	
Iné údaje: Bez zápisu							
4529/11	17	Zastavaná plocha a nádvorie	17		1	1	
Iné údaje: Bez zápisu							
4529/12	18	Zastavaná plocha a nádvorie	17		1	1	
Iné údaje: Bez zápisu							
4529/13	18	Zastavaná plocha a nádvorie	17		1	1	
Iné údaje: Bez zápisu							
4535/1	134	Zastavaná plocha a nádvorie	18		1	1	
Iné údaje: Bez zápisu							
4535/2	73	Zastavaná plocha a nádvorie	18		1	1	
Iné údaje: Bez zápisu							
4535/6	21	Záhrada	4		1	1	
Iné údaje: Bez zápisu							
4535/11	88	Zastavaná plocha a nádvorie	22		1	1	
Iné údaje: Bez zápisu							
4535/12	21	Zastavaná plocha a nádvorie	18		1	1	
Iné údaje: Bez zápisu							
4535/13	15	Zastavaná plocha a nádvorie	18		1	1	
Iné údaje: Bez zápisu							
4535/15	118	Zastavaná plocha a nádvorie	18		1	1	
Iné údaje: Bez zápisu							
4535/16	1	Záhrada	4		1	1	

Iné údaje: Bez zápisu							
4535/17	15	Zastavaná plocha a nádvorie	18		1	1	
Iné údaje: Bez zápisu							
4535/18	81	Zastavaná plocha a nádvorie	18		1	1	
Iné údaje: Bez zápisu							
4535/19	216	Zastavaná plocha a nádvorie	18		1	1	
Iné údaje: Bez zápisu							
4535/20	67	Zastavaná plocha a nádvorie	22		1	1	
Iné údaje: Bez zápisu							
4540/1	678	Zastavaná plocha a nádvorie	18		1	1	
Iné údaje: Bez zápisu							
4540/9	60	Záhrada	4		1	1	
Iné údaje: Bez zápisu							
4553/1	1971	Zastavaná plocha a nádvorie	18		1	1	
Iné údaje: Bez zápisu							
4553/2	87	Zastavaná plocha a nádvorie	18		1	1	
Iné údaje: Bez zápisu							
4553/3	87	Zastavaná plocha a nádvorie	18		1	1	
Iné údaje: Bez zápisu							
4553/4	76	Zastavaná plocha a nádvorie	15		1	1	
Právny vzťah k stavbe súpisné číslo 2083 evidovanej na pozemku parcelné číslo 4553/4							
Iné údaje: Bez zápisu							
4553/5	76	Zastavaná plocha a nádvorie	15		1	1	
Právny vzťah k stavbe súpisné číslo 2082 evidovanej na pozemku parcelné číslo 4553/5							
Iné údaje: Bez zápisu							
4553/6	69	Zastavaná plocha a nádvorie	18		1	1	
Iné údaje: Bez zápisu							
4553/7	73	Zastavaná plocha a nádvorie	18		1	1	
Iné údaje: Bez zápisu							

4553/8	87	Zastavaná plocha a nádvorie	18		1	1	
Iné údaje: Bez zápisu							
4553/9	87	Zastavaná plocha a nádvorie	18		1	1	
Iné údaje: Bez zápisu							
4553/12	100	Zastavaná plocha a nádvorie	15		1	1	
Právny vzťah k stavbe súpisné číslo 2088 evidovanej na pozemku parcelné číslo 4553/12							
Iné údaje: Bez zápisu							
4553/13	98	Zastavaná plocha a nádvorie	15		1	1	
Právny vzťah k stavbe súpisné číslo 2089 evidovanej na pozemku parcelné číslo 4553/13							
Iné údaje: Bez zápisu							
4553/14	100	Zastavaná plocha a nádvorie	15		1	1	
Právny vzťah k stavbe súpisné číslo 2090 evidovanej na pozemku parcelné číslo 4553/14							
Iné údaje: Bez zápisu							
4553/15	98	Zastavaná plocha a nádvorie	15		1	1	
Právny vzťah k stavbe súpisné číslo 2091 evidovanej na pozemku parcelné číslo 4553/15							
Iné údaje: Bez zápisu							
4553/16	103	Zastavaná plocha a nádvorie	15		1	1	
Právny vzťah k stavbe súpisné číslo 2056 evidovanej na pozemku parcelné číslo 4553/16							
Iné údaje: Bez zápisu							
4553/17	103	Zastavaná plocha a nádvorie	15		1	1	
Právny vzťah k stavbe súpisné číslo 2055 evidovanej na pozemku parcelné číslo 4553/17							
Iné údaje: Bez zápisu							
4553/18	100	Zastavaná plocha a nádvorie	15		1	1	
Právny vzťah k stavbe súpisné číslo 2092 evidovanej na pozemku parcelné číslo 4553/18							
Iné údaje: Bez zápisu							
4553/19	100	Zastavaná plocha a nádvorie	15		1	1	
Právny vzťah k stavbe súpisné číslo 2054 evidovanej na pozemku parcelné číslo 4553/19							
Iné údaje: Bez zápisu							
4553/20	2018	Zastavaná plocha a nádvorie	18		1	1	
Iné údaje: Bez zápisu							
4553/21	593	Záhrada	4		1	1	

Iné údaje: Bez zápisu							
4553/22	3215	Záhrada	4		1	1	
Iné údaje: Bez zápisu							
4553/23	681	Záhrada	4		1	1	
Iné údaje: Bez zápisu							
4553/24	179	Záhrada	4		1	1	
Iné údaje: Bez zápisu							
4555/1	1589	Záhrada	4		1	1	
Iné údaje: Bez zápisu							
4555/4	87	Zastavaná plocha a nádvorie	18		1	1	
Iné údaje: Bez zápisu							
4555/5	88	Zastavaná plocha a nádvorie	18		1	1	
Iné údaje: Bez zápisu							
4555/6	87	Zastavaná plocha a nádvorie	18		1	1	
Iné údaje: Bez zápisu							
4555/7	87	Zastavaná plocha a nádvorie	18		1	1	
Iné údaje: Bez zápisu							
4555/10	84	Zastavaná plocha a nádvorie	18		1	1	
Iné údaje: Bez zápisu							
4555/11	84	Zastavaná plocha a nádvorie	18		1	1	
Iné údaje: Bez zápisu							
4555/12	84	Zastavaná plocha a nádvorie	18		1	1	
Iné údaje: Bez zápisu							
4555/13	82	Zastavaná plocha a nádvorie	18		1	1	
Iné údaje: Bez zápisu							
4555/14	14	Zastavaná plocha a nádvorie	18		1	1	
Iné údaje: Bez zápisu							
4555/15	15	Zastavaná plocha a nádvorie	18		1	1	
Iné údaje: Bez zápisu							

4555/16	2137	Zastavaná plocha a nádvorie	18		1	1	
Iné údaje: Bez zápisu							
4699/10	1492	Ostatná plocha	29		1	1	
Iné údaje: Bez zápisu							
4699/43	142	Zastavaná plocha a nádvorie	22		1	1	
Iné údaje: Bez zápisu							
4699/44	63	Ostatná plocha	29		1	1	
Iné údaje: Bez zápisu							
4699/51	6	Ostatná plocha	29		1	1	
Iné údaje: Bez zápisu							
4699/52	121	Zastavaná plocha a nádvorie	22		1	1	
Iné údaje: Bez zápisu							
4699/53	141	Ostatná plocha	29		1	1	
Iné údaje: Bez zápisu							
4711/4	1622	Zastavaná plocha a nádvorie	22		1	1	
Iné údaje: Bez zápisu							
4711/21	7	Zastavaná plocha a nádvorie	22		1	1	
Iné údaje: Bez zápisu							
4723/1	1036	Zastavaná plocha a nádvorie	22		1	1	
Iné údaje: Bez zápisu							
4723/3	84	Zastavaná plocha a nádvorie	18		1	1	
Iné údaje: Bez zápisu							
4723/5	13	Zastavaná plocha a nádvorie	18		1	1	
Iné údaje: Bez zápisu							
4737/1	92	Zastavaná plocha a nádvorie	25		1	1	
Iné údaje: Bez zápisu							
4738/3	10	Zastavaná plocha a nádvorie	25		1	1	
Iné údaje: Bez zápisu							
4758/9	139	Zastavaná plocha a nádvorie	22		1	1	

Iné údaje: Bez zápisu							
4758/10	7361	Ostatná plocha	30		1	1	
Iné údaje: Bez zápisu							
4758/11	1637	Zastavaná plocha a nádvorie	18		1	1	
Iné údaje: Bez zápisu							
4758/12	624	Zastavaná plocha a nádvorie	22		1	1	
Iné údaje: Bez zápisu							
4758/25	149	Ostatná plocha	30		1	1	
Iné údaje: Bez zápisu							
4758/28	100	Zastavaná plocha a nádvorie	22		1	1	
Iné údaje: Bez zápisu							
4758/33	291	Zastavaná plocha a nádvorie	22		1	1	
Iné údaje: Bez zápisu							
4758/35	18	Zastavaná plocha a nádvorie	22		1	1	
Iné údaje: Bez zápisu							
4758/36	562	Zastavaná plocha a nádvorie	22		1	1	
Iné údaje: Bez zápisu							
4758/43	122	Zastavaná plocha a nádvorie	18		1	1	
Iné údaje: Bez zápisu							
4758/45	308	Zastavaná plocha a nádvorie	22		1	1	
Iné údaje: Bez zápisu							
4758/48	2	Zastavaná plocha a nádvorie	22		1	1	
Iné údaje: Bez zápisu							
4758/50	448	Zastavaná plocha a nádvorie	18		1	1	
Iné údaje: Bez zápisu							
4758/55	300	Zastavaná plocha a nádvorie	22		1	1	
Iné údaje: Bez zápisu							
4758/56	749	Zastavaná plocha a nádvorie	18		1	1	

Iné údaje: Bez zápisu							
4758/61	1309	Zastavaná plocha a nádvorie	18		1	1	
Iné údaje: Bez zápisu							
4758/62	66	Zastavaná plocha a nádvorie	18		1	1	
Iné údaje: Bez zápisu							
4758/63	756	Zastavaná plocha a nádvorie	18		1	1	
Iné údaje: Bez zápisu							
4758/64	45	Zastavaná plocha a nádvorie	18		1	1	
Iné údaje: Bez zápisu							
4766/1	1539	Zastavaná plocha a nádvorie	18		1	1	
Iné údaje: Bez zápisu							
4766/9	470	Zastavaná plocha a nádvorie	22		1	1	
Iné údaje: Bez zápisu							
4766/45	269	Zastavaná plocha a nádvorie	18		1	1	
Iné údaje: Bez zápisu							
4766/51	16	Zastavaná plocha a nádvorie	18		1	1	
Iné údaje: Bez zápisu							
4766/53	1906	Ostatná plocha	29		1	1	
Iné údaje: Bez zápisu							
4766/62	157	Zastavaná plocha a nádvorie	22		1	1	
Iné údaje: Bez zápisu							
4766/63	111	Zastavaná plocha a nádvorie	18		1	1	
Iné údaje: Bez zápisu							
4766/64	89	Zastavaná plocha a nádvorie	18		1	1	
Iné údaje: Bez zápisu							
4766/65	3	Zastavaná plocha a nádvorie	18		1	1	
Iné údaje: Bez zápisu							
4766/82	40	Zastavaná plocha a nádvorie	18		1	1	

Iné údaje: Bez zápisu							
4767/26	545	Zastavaná plocha a nádvorie	22		1	1	
Iné údaje: Bez zápisu							
4802/1	1110	Ostatná plocha	30		1	1	
Iné údaje: Bez zápisu							
4802/3	1242	Zastavaná plocha a nádvorie	22		1	1	
Iné údaje: Bez zápisu							
4831	191	Zastavaná plocha a nádvorie	15		1	1	
Právny vzťah k stavbe súpisné číslo 1827 evidovanej na pozemku parcelné číslo 4831 je evidovaný na liste vlastníctva č. 357.							
Iné údaje: Bez zápisu							
4840/6	41	Zastavaná plocha a nádvorie	17		1	1	
Právny vzťah k stavbe evidovanej na pozemku parcelné číslo 4840/6 je evidovaný na liste vlastníctva č. 5374.							
Iné údaje: Bez zápisu							
4840/18	20	Zastavaná plocha a nádvorie	18		1	1	
Iné údaje: Bez zápisu							
4840/19	20	Zastavaná plocha a nádvorie	18		1	1	
Iné údaje: Bez zápisu							
4842/1	35562	Ostatná plocha	29		1	1	
Iné údaje: Bez zápisu							
4842/2	955	Ostatná plocha	30		1	1	
Iné údaje: Bez zápisu							
4842/3	1793	Ostatná plocha	29		1	1	
Iné údaje: Bez zápisu							
4842/4	1262	Zastavaná plocha a nádvorie	22		1	1	
Iné údaje: Bez zápisu							
4843/1	631	Zastavaná plocha a nádvorie	22		1	1	
Iné údaje: Bez zápisu							
4843/2	218	Ostatná plocha	29		1	1	
Iné údaje: Bez zápisu							
4843/3	940	Ostatná plocha	29		1	1	
Iné údaje: Bez zápisu							

4844/1	963	Ostatná plocha	29		1	1	
Iné údaje: Bez zápisu							
4844/2	535	Ostatná plocha	29		1	1	
Iné údaje: Bez zápisu							
4844/3	34	Zastavaná plocha a nádvorie	22		1	1	
Iné údaje: Bez zápisu							
4844/4	2813	Ostatná plocha	29		1	1	
Iné údaje: Bez zápisu							
4844/5	18	Zastavaná plocha a nádvorie	22		1	1	
Iné údaje: Bez zápisu							
4844/6	26	Zastavaná plocha a nádvorie	22		1	1	
Iné údaje: Bez zápisu							
4844/7	364	Zastavaná plocha a nádvorie	22		1	1	
Iné údaje: Bez zápisu							
4844/8	23	Zastavaná plocha a nádvorie	22		1	1	
Iné údaje: Bez zápisu							
4844/9	265	Zastavaná plocha a nádvorie	22		1	1	
Iné údaje: Bez zápisu							
4844/10	123	Zastavaná plocha a nádvorie	22		1	1	
Iné údaje: Bez zápisu							
4844/11	219	Zastavaná plocha a nádvorie	22		1	1	
Iné údaje: Bez zápisu							
4844/12	16	Zastavaná plocha a nádvorie	22		1	1	
Iné údaje: Bez zápisu							
4844/13	46	Zastavaná plocha a nádvorie	22		1	1	
Iné údaje: Bez zápisu							
4876/1	415	Zastavaná plocha a nádvorie	22		1	1	
Iné údaje: Bez zápisu							
4876/6	133	Záhrada	4		1	1	

Iné údaje: Bez zápisu							
4879/3	90	Zastavaná plocha a nádvorie	22		1	1	
Iné údaje: Bez zápisu							
4882/2	477	Zastavaná plocha a nádvorie	22		1	1	
Iné údaje: Bez zápisu							
4885/18	3409	Zastavaná plocha a nádvorie	22		1	1	
Iné údaje: Bez zápisu							
4886/2	14415	Zastavaná plocha a nádvorie	22		1	1	
Iné údaje: Bez zápisu							
4886/109	38	Záhrada	4		1	1	
Iné údaje: Bez zápisu							
4886/110	36	Záhrada	4		1	1	
Iné údaje: Bez zápisu							
4886/183	14	Zastavaná plocha a nádvorie	18		1	1	
Iné údaje: Bez zápisu							
4886/184	118	Zastavaná plocha a nádvorie	18		1	1	
Iné údaje: Bez zápisu							
4886/185	103	Zastavaná plocha a nádvorie	18		1	1	
Iné údaje: Bez zápisu							
4886/186	104	Zastavaná plocha a nádvorie	18		1	1	
Iné údaje: Bez zápisu							
4886/187	101	Zastavaná plocha a nádvorie	18		1	1	
Iné údaje: Bez zápisu							
4886/188	92	Zastavaná plocha a nádvorie	18		1	1	
Iné údaje: Bez zápisu							
4886/189	83	Zastavaná plocha a nádvorie	18		1	1	
Iné údaje: Bez zápisu							
4886/190	40	Zastavaná plocha a nádvorie	18		1	1	

Iné údaje: Bez zápisu							
4886/191	122	Ostatná plocha	29		1	1	
Iné údaje: Bez zápisu							
4886/192	163	Zastavaná plocha a nádvorie	22		1	1	
Iné údaje: Bez zápisu							
4886/193	732	Ostatná plocha	29		1	1	
Iné údaje: Bez zápisu							
4886/194	382	Zastavaná plocha a nádvorie	18		1	1	
Iné údaje: Bez zápisu							
4886/195	206	Zastavaná plocha a nádvorie	18		1	1	
Iné údaje: Bez zápisu							
4886/197	173	Zastavaná plocha a nádvorie	18		1	1	
Iné údaje: Bez zápisu							
4886/198	24	Zastavaná plocha a nádvorie	18		1	1	
Iné údaje: Bez zápisu							
4886/199	97	Zastavaná plocha a nádvorie	22		1	1	
Iné údaje: Bez zápisu							
4886/200	868	Zastavaná plocha a nádvorie	18		1	1	
Iné údaje: Bez zápisu							
4886/203	36	Zastavaná plocha a nádvorie	18		1	1	
Iné údaje: Bez zápisu							
4886/204	17	Zastavaná plocha a nádvorie	18		1	1	
Iné údaje: Bez zápisu							
4886/206	88	Zastavaná plocha a nádvorie	18		1	1	
Iné údaje: Bez zápisu							
4886/207	9	Zastavaná plocha a nádvorie	18		1	1	
Iné údaje: Bez zápisu							
4886/208	101	Zastavaná plocha a nádvorie	18		1	1	

Iné údaje: Bez zápisu							
4886/209	53	Zastavaná plocha a nádvorie	18		1	1	
Iné údaje: Bez zápisu							
4886/213	43	Zastavaná plocha a nádvorie	18		1	1	
Iné údaje: Bez zápisu							
4886/221	82	Zastavaná plocha a nádvorie	18		1	1	
Iné údaje: Bez zápisu							
4886/227	16	Zastavaná plocha a nádvorie	18		1	1	
Iné údaje: Bez zápisu							
4886/228	25	Zastavaná plocha a nádvorie	18		1	1	
Iné údaje: Bez zápisu							
4886/229	17	Zastavaná plocha a nádvorie	18		1	1	
Iné údaje: Bez zápisu							
4886/230	18	Zastavaná plocha a nádvorie	18		1	1	
Iné údaje: Bez zápisu							
4886/231	17	Zastavaná plocha a nádvorie	18		1	1	
Iné údaje: Bez zápisu							
4886/232	19	Zastavaná plocha a nádvorie	18		1	1	
Iné údaje: Bez zápisu							
4886/236	2	Zastavaná plocha a nádvorie	18		1	1	
Iné údaje: Bez zápisu							
4886/237	310	Zastavaná plocha a nádvorie	18		1	1	
Iné údaje: Bez zápisu							
4886/238	225	Zastavaná plocha a nádvorie	18		1	1	
Iné údaje: Bez zápisu							
4886/239	49	Zastavaná plocha a nádvorie	18		1	1	
Iné údaje: Bez zápisu							
4886/240	93	Zastavaná plocha a nádvorie	18		1	1	

Iné údaje: Bez zápisu							
4886/241	15	Zastavaná plocha a nádvorie	18		1	1	
Iné údaje: Bez zápisu							
4886/242	80	Zastavaná plocha a nádvorie	18		1	1	
Iné údaje: Bez zápisu							
4886/243	7	Zastavaná plocha a nádvorie	18		1	1	
Iné údaje: Bez zápisu							
4886/244	175	Zastavaná plocha a nádvorie	18		1	1	
Iné údaje: Bez zápisu							
4886/245	273	Zastavaná plocha a nádvorie	18		1	1	
Iné údaje: Bez zápisu							
4886/246	4	Zastavaná plocha a nádvorie	18		1	1	
Iné údaje: Bez zápisu							
4886/247	6	Zastavaná plocha a nádvorie	18		1	1	
Iné údaje: Bez zápisu							
4886/248	42	Zastavaná plocha a nádvorie	18		1	1	
Iné údaje: Bez zápisu							
4886/249	1	Zastavaná plocha a nádvorie	18		1	1	
Iné údaje: Bez zápisu							
4886/250	35	Zastavaná plocha a nádvorie	18		1	1	
Iné údaje: Bez zápisu							
4886/251	31	Zastavaná plocha a nádvorie	18		1	1	
Iné údaje: Bez zápisu							
4886/252	34	Zastavaná plocha a nádvorie	18		1	1	
Iné údaje: Bez zápisu							
4886/253	80	Zastavaná plocha a nádvorie	18		1	1	
Iné údaje: Bez zápisu							
4886/254	107	Zastavaná plocha a nádvorie	18		1	1	

né údaje: Bez zápisu							
4886/255	3086	Zastavaná plocha a nádvorie	22		1	1	
né údaje: Bez zápisu							
4886/259	6	Zastavaná plocha a nádvorie	18		1	1	
Iné údaje: Bez zápisu							
4888/1	2595	Ostatná plocha	29		1	1	
Iné údaje: Bez zápisu							
4899/1	9555	Ostatná plocha	32	201	1	2	
Iné údaje: Bez zápisu							
4899/2	2583	Ostatná plocha	32		1	2	
Iné údaje: Bez zápisu							
4906/1	14	Trvalý trávny porast	7		1	2	
Iné údaje: Bez zápisu							
4906/2	970	Zastavaná plocha a nádvorie	22		1	1	
Iné údaje: Bez zápisu							
4906/51	28	Zastavaná plocha a nádvorie	18		1	1	
Iné údaje: Bez zápisu							
4906/77	1965	Trvalý trávny porast	7		1	1	
Iné údaje: Bez zápisu							
4906/112	1071	Zastavaná plocha a nádvorie	22		1	1	
Iné údaje: Bez zápisu							
4906/115	13594	Zastavaná plocha a nádvorie	22		1	2	
Iné údaje: Bez zápisu							
4906/146	147	Trvalý trávny porast	7		1	1	
Iné údaje: Bez zápisu							
4906/147	451	Trvalý trávny porast	7		1	1	
Iné údaje: Bez zápisu							
4906/148	1576	Ostatná plocha	37		1	1	
Iné údaje: Bez zápisu							

4906/149	11553	Trvalý trávny porast	7		1	2	
Iné údaje: Bez zápisu							
4906/151	799	Trvalý trávny porast	7		1	1	
Iné údaje: Bez zápisu							
4906/178	70	Ostatná plocha	36		1	2	
Iné údaje: Bez zápisu							
4906/185	1997	Trvalý trávny porast	7		1	2	
Iné údaje: Bez zápisu							
4906/210	217	Orná pôda	1		1	2	
Iné údaje: Bez zápisu							
4906/211	213	Trvalý trávny porast	7		1	2	
Iné údaje: Bez zápisu							
4906/229	214	Orná pôda	1		1	2	
Iné údaje: Bez zápisu							
4906/236	8	Zastavaná plocha a nádvorie	18		1	1	
Iné údaje: Bez zápisu							
4906/246	2157	Ostatná plocha	37		1	1	
Iné údaje: Bez zápisu							
4906/252	23	Ovocný sad	7		1	2	
Iné údaje: Bez zápisu							
4906/253	122	Trvalý trávny porast	7		1	2	
Iné údaje: Bez zápisu							
4906/255	120	Zastavaná plocha a nádvorie	22		1	2	
Iné údaje: Bez zápisu							
4906/256	633	Zastavaná plocha a nádvorie	22		1	2	
Iné údaje: Bez zápisu							
4906/257	1257	Zastavaná plocha a nádvorie	22		1	1	
Iné údaje: Bez zápisu							
4906/258	6	Ostatná plocha	37		1	1	
Iné údaje: Bez zápisu							

4906/267	7	Ostatná plocha	37		1	1	
Iné údaje: Bez zápisu							
4906/268	333	Ostatná plocha	37		1	1	
Iné údaje: Bez zápisu							
4906/269	9	Ostatná plocha	37		1	1	
Iné údaje: Bez zápisu							
4906/281	30	Zastavaná plocha a nádvorie	18		1	1	
Iné údaje: Bez zápisu							
4906/282	1	Zastavaná plocha a nádvorie	18		1	1	
Iné údaje: Bez zápisu							
4906/283	1	Zastavaná plocha a nádvorie	18		1	1	
Iné údaje: Bez zápisu							
4906/308	3	Trvalý trávny porast	7		1	1	
Iné údaje: Bez zápisu							
4921/19	18	Orná pôda	1		1	1	
Iné údaje: Bez zápisu							
4921/23	18	Orná pôda	1		1	1	
Iné údaje: Bez zápisu							
4921/24	9	Orná pôda	1		1	1	
Iné údaje: Bez zápisu							
4921/25	10	Orná pôda	1		1	1	
Iné údaje: Bez zápisu							
4921/77	265	Zastavaná plocha a nádvorie	18		1	1	
Iné údaje: Bez zápisu							
4921/78	403	Zastavaná plocha a nádvorie	18		1	1	
Iné údaje: Bez zápisu							
4921/79	384	Zastavaná plocha a nádvorie	18		1	1	
Iné údaje: Bez zápisu							
4921/112	51	Zastavaná plocha a nádvorie	22		1	1	
Iné údaje: Bez zápisu							

4921/131	193	Zastavaná plocha a nádvorie	18		1	1	
Iné údaje: Bez zápisu							
4921/132	17	Zastavaná plocha a nádvorie	18		1	1	
Iné údaje: Bez zápisu							
4921/133	3	Zastavaná plocha a nádvorie	18		1	1	
Iné údaje: Bez zápisu							
4921/134	24	Zastavaná plocha a nádvorie	18		1	1	
Iné údaje: Bez zápisu							
4921/177	287	Zastavaná plocha a nádvorie	18		1	1	
Iné údaje: Bez zápisu							
4921/179	277	Zastavaná plocha a nádvorie	18		1	1	
Iné údaje: Bez zápisu							
4921/180	105	Zastavaná plocha a nádvorie	22		1	1	
Iné údaje: Bez zápisu							
4921/192	108	Zastavaná plocha a nádvorie	22		1	1	
Iné údaje: Bez zápisu							
4921/196	65	Zastavaná plocha a nádvorie	22		1	1	
Iné údaje: Bez zápisu							
4939/2	537	Trvalý trávny porast	7		1	1	
Iné údaje: Bez zápisu							
4939/3	3747	Zastavaná plocha a nádvorie	22		1	1	
Iné údaje: Bez zápisu							
4940/5	17799	Trvalý trávny porast	7		1	2	
Iné údaje: Bez zápisu							
4940/10	26998	Trvalý trávny porast	7		1	2	
Iné údaje: Bez zápisu							
4952/1	136716	Lesný pozemok	38		1	2	
Iné údaje: Bez zápisu							

4952/2	4923	Lesný pozemok	38		1	2	
Iné údaje: Bez zápisu							
4952/3	129	Lesný pozemok	38		1	2	
Iné údaje: Bez zápisu							
4953/1	262738	Lesný pozemok	38		1	2	
Iné údaje: Bez zápisu							
4953/2	165	Lesný pozemok	38		1	2	
Iné údaje: Bez zápisu							
4953/3	884	Ostatná plocha	37		1	2	
Iné údaje: Bez zápisu							
4954/1	61378	Lesný pozemok	38		1	2	
Iné údaje: Bez zápisu							
4954/2	43559	Lesný pozemok	38		1	2	
Iné údaje: Bez zápisu							
4954/3	6880	Lesný pozemok	38		1	2	
Iné údaje: Bez zápisu							
4954/4	7730	Zastavaná plocha a nádvorie	22		1	2	
Iné údaje: Bez zápisu							
4954/5	3251	Ostatná plocha	37		1	2	
Iné údaje: Bez zápisu							
4954/6	1566	Ostatná plocha	37		1	2	
Iné údaje: Bez zápisu							
4954/9	379	Lesný pozemok	38		1	2	
Iné údaje: Bez zápisu							
4955/1	36832	Lesný pozemok	38		1	2	
Iné údaje: Bez zápisu							
4955/4	27170	Lesný pozemok	38		1	2	
Iné údaje: Bez zápisu							
4955/46	2362	Zastavaná plocha a nádvorie	18		1	1	
Iné údaje: Bez zápisu							
4955/47	1091	Ostatná plocha	37		1	1	
Iné údaje: Bez zápisu							
4955/48	338	Zastavaná plocha a nádvorie	18		1	1	

Iné údaje: Bez zápisu							
4955/56	1288	Zastavaná plocha a nádvorie	22		1	2	
Iné údaje: Bez zápisu							
4955/57	614	Zastavaná plocha a nádvorie	22		1	2	
Iné údaje: Bez zápisu							
4956	7383	Lesný pozemok	38		1	2	
Iné údaje: Bez zápisu							
4958/1	72944	Lesný pozemok	38		1	2	
Iné údaje: Bez zápisu							
4958/5	393	Zastavaná plocha a nádvorie	16		1	2	
Právny vzťah k stavbe súpisné číslo 8398 evidovanej na pozemku parcelné číslo 4958/5							
Iné údaje: Bez zápisu							
4958/6	24	Zastavaná plocha a nádvorie	18		1	2	
Iné údaje: Bez zápisu							
4958/7	2455	Lesný pozemok	38		1	2	
Iné údaje: Bez zápisu							
4958/8	76	Lesný pozemok	38		1	2	
Iné údaje: Bez zápisu							
4959/1	29365	Lesný pozemok	38		1	2	
Iné údaje: Bez zápisu							
4959/6	26046	Lesný pozemok	38		1	2	
Iné údaje: Bez zápisu							
4959/7	256	Zastavaná plocha a nádvorie	22		1	2	
Iné údaje: Bez zápisu							
4959/8	297	Lesný pozemok	38		1	2	
Iné údaje: Bez zápisu							
4959/9	891	Ostatná plocha	36		1	2	
Iné údaje: Bez zápisu							
4968	1829	Lesný pozemok	38		1	2	
Iné údaje: Bez zápisu							
4973/1	349	Orná pôda	1		1	1	
Iné údaje: Bez zápisu							

4988/3	326	Zastavaná plocha a nádvorie	25		1	1	
Iné údaje: Bez zápisu							
4988/11	1967	Ostatná plocha	29		1	1	
Iné údaje: Bez zápisu							
4988/12	1930	Zastavaná plocha a nádvorie	22		1	1	
Iné údaje: Bez zápisu							
4988/19	50	Zastavaná plocha a nádvorie	22		1	1	
Iné údaje: Bez zápisu							
4997/1	2063	Záhrada	4		1	1	
Iné údaje: Bez zápisu							
4997/2	15	Zastavaná plocha a nádvorie	17		1	1	
Iné údaje: Bez zápisu							
5071/18	100	Zastavaná plocha a nádvorie	22		1	2	
Iné údaje: Bez zápisu							
5071/19	149	Zastavaná plocha a nádvorie	22		1	2	
Iné údaje: Bez zápisu							
5071/20	27	Zastavaná plocha a nádvorie	22		1	2	
Iné údaje: Bez zápisu							
5118/21	217	Ostatná plocha	30		1	1	
Iné údaje: Bez zápisu							
5118/29	2901	Zastavaná plocha a nádvorie	19		1	1	
Iné údaje: Bez zápisu							
5118/30	942	Zastavaná plocha a nádvorie	18		1	1	
Iné údaje: Bez zápisu							
5118/31	1054	Zastavaná plocha a nádvorie	18		1	1	
Iné údaje: Bez zápisu							
5118/32	43	Zastavaná plocha a nádvorie	22		1	1	
Iné údaje: Bez zápisu							
5118/33	661	Zastavaná plocha a nádvorie	30		1	1	

Iné údaje: Bez zápisu							
5132/6	11748	Ostatná plocha	30		1	1	
Iné údaje: Bez zápisu							
5132/14	7038	Zastavaná plocha a nádvorie	22		1	1	
Iné údaje: Bez zápisu							
5132/15	318	Ostatná plocha	29		1	1	
Iné údaje: Bez zápisu							
5132/16	878	Ostatná plocha	29		1	1	
Iné údaje: Bez zápisu							
5132/137	1906	Ostatná plocha	29		1	1	
Iné údaje: Bez zápisu							
5132/138	3084	Ostatná plocha	29		1	1	
Iné údaje: Bez zápisu							
5142/2	116	Zastavaná plocha a nádvorie	17		1	1	
Iné údaje: Bez zápisu							
5145/1	148	Zastavaná plocha a nádvorie	17		1	1	
Plomba vyznačená na základe X-257/2022 (Oprava chýb v katastrálnom operáte)							
Iné údaje: Bez zápisu							
5145/2	810	Zastavaná plocha a nádvorie	17		1	1	
Plomba vyznačená na základe X-257/2022 (Oprava chýb v katastrálnom operáte)							
Iné údaje: Bez zápisu							
5146/1	15577	Zastavaná plocha a nádvorie	18		1	1	
Iné údaje: Bez zápisu							
5146/2	304	Zastavaná plocha a nádvorie	18		1	1	
Iné údaje: Bez zápisu							
5146/3	460	Zastavaná plocha a nádvorie	18		1	1	
Iné údaje: Bez zápisu							
5146/13	700	Zastavaná plocha a nádvorie	18		1	1	
Iné údaje: Bez zápisu							
5146/16	93	Ostatná plocha	30		1	1	

Iné údaje: Bez zápisu							
5146/17	1173	Ostatná plocha	30		1	1	
Iné údaje: Bez zápisu							
5146/18	1341	Ostatná plocha	30		1	1	
Iné údaje: Bez zápisu							
5146/19	316	Zastavaná plocha a nádvorie	16		1	1	
Právny vzťah k stavbe súpisné číslo 8587 evidovanej na pozemku parcelné číslo 5146/19							
Iné údaje: Bez zápisu							
5146/23	10	Zastavaná plocha a nádvorie	17		1	1	
Právny vzťah k stavbe evidovanej na pozemku parcelné číslo 5146/23							
Iné údaje: Bez zápisu							
5146/31	372	Zastavaná plocha a nádvorie	18		1	1	
Iné údaje: Bez zápisu							
5147/1	4753	Zastavaná plocha a nádvorie	16		1	1	
Právny vzťah k stavbe súpisné číslo 1765 evidovanej na pozemku parcelné číslo 5147/1							
Iné údaje: Bez zápisu							
5147/2	3840	Zastavaná plocha a nádvorie	22		1	1	
Iné údaje: Bez zápisu							
5147/8	11	Zastavaná plocha a nádvorie	18		1	1	
Iné údaje: Bez zápisu							
5147/12	12	Zastavaná plocha a nádvorie	22		1	1	
Iné údaje: Bez zápisu							
5176/1	1577	Trvalý trávny porast	7		1	1	
Iné údaje: Bez zápisu							
5176/8	1044	Záhrada	4		1	1	
Iné údaje: Bez zápisu							
5193/31	157	Záhrada	4		1	1	
Iné údaje: Bez zápisu							
5193/32	39	Záhrada	4		1	1	
Iné údaje: Bez zápisu							
5193/33	15	Záhrada	4		1	1	

Iné údaje: Bez zápisu							
5194/1	2244	Zastavaná plocha a nádvorie	18		1	1	
Iné údaje: Bez zápisu							
5194/2	1162	Zastavaná plocha a nádvorie	17		1	1	
Iné údaje: Bez zápisu							
5194/3	2148	Zastavaná plocha a nádvorie	25		1	1	
Iné údaje: Bez zápisu							
5194/5	640	Zastavaná plocha a nádvorie	25		1	1	
Iné údaje: Bez zápisu							
5194/21	5387	Zastavaná plocha a nádvorie	18		1	1	
Iné údaje: Bez zápisu							
5194/35	68	Zastavaná plocha a nádvorie	18		1	1	
Iné údaje: Bez zápisu							
5194/39	196	Zastavaná plocha a nádvorie	18		1	1	
Iné údaje: Bez zápisu							
5194/45	427	Zastavaná plocha a nádvorie	18		1	1	
Iné údaje: Bez zápisu							
5194/47	127	Zastavaná plocha a nádvorie	18		1	1	
Iné údaje: Bez zápisu							
5194/48	4735	Zastavaná plocha a nádvorie	22		1	1	
Iné údaje: Bez zápisu							
5194/49	17	Zastavaná plocha a nádvorie	29		1	1	
Iné údaje: Bez zápisu							
5194/50	1239	Zastavaná plocha a nádvorie	22		1	1	
Iné údaje: Bez zápisu							
5194/51	225	Zastavaná plocha a nádvorie	29		1	1	
Iné údaje: Bez zápisu							
5194/52	1115	Zastavaná plocha a nádvorie	22		1	1	

Iné údaje: Bez zápisu							
5194/53	52	Zastavaná plocha a nádvorie	29		1	1	
Iné údaje: Bez zápisu							
5212/1	650	Orná pôda	1		1	1	
Iné údaje: Bez zápisu							
5212/2	1041	Orná pôda	1		1	1	
Iné údaje: Bez zápisu							
5212/6	1720	Zastavaná plocha a nádvorie	25		1	1	
Iné údaje: Bez zápisu							
5212/9	353	Zastavaná plocha a nádvorie	25		1	1	
Iné údaje: Bez zápisu							
5212/20	112	Zastavaná plocha a nádvorie	18		1	1	
Iné údaje: Bez zápisu							
5212/27	647	Zastavaná plocha a nádvorie	25		1	1	
Iné údaje: Bez zápisu							
5212/50	3753	Orná pôda	1		1	1	
Iné údaje: Bez zápisu							
5212/52	145	Orná pôda	1		1	1	
Iné údaje: Bez zápisu							
5212/53	1008	Orná pôda	1		1	1	
Iné údaje: Bez zápisu							
5303	313	Zastavaná plocha a nádvorie	17		1	1	
Iné údaje: Bez zápisu							
5305	65	Zastavaná plocha a nádvorie	17		1	1	
Iné údaje: Bez zápisu							
5307	103	Zastavaná plocha a nádvorie	17		1	1	
Iné údaje: Bez zápisu							
5344/8	162	Zastavaná plocha a nádvorie	22		1	1	
Iné údaje: Bez zápisu							
5344/14	135	Zastavaná plocha a nádvorie	22		1	1	

Iné údaje: Bez zápisu							
5344/19	179	Ostatná plocha	29		1	1	
Iné údaje: Bez zápisu							
5344/21	108	Zastavaná plocha a nádvorie	22		1	1	
Iné údaje: Bez zápisu							
5344/52	662	Ostatná plocha	29		1	1	
Iné údaje: Bez zápisu							
5344/53	19	Ostatná plocha	29		1	1	
Iné údaje: Bez zápisu							
5344/54	1793	Zastavaná plocha a nádvorie	25		1	1	
Iné údaje: Bez zápisu							
5344/55	14286	Ostatná plocha	29		1	1	
Iné údaje: Bez zápisu							
5344/56	768	Ostatná plocha	29		1	1	
Iné údaje: Bez zápisu							
5344/65	246	Záhrada	4		1	1	
Iné údaje: Bez zápisu							
5344/83	198	Zastavaná plocha a nádvorie	22		1	1	
Iné údaje: Bez zápisu							
5344/84	2457	Zastavaná plocha a nádvorie	22		1	1	
Iné údaje: Bez zápisu							
5369/2	1135	Ostatná plocha	29		1	1	
Iné údaje: Bez zápisu							
5369/3	514	Zastavaná plocha a nádvorie	22		1	1	
Iné údaje: Bez zápisu							
5372/2	1983	Ostatná plocha	29		1	1	
Iné údaje: Bez zápisu							
5378	8478	Ostatná plocha	99		1	1	
Iné údaje: Bez zápisu							
5388/4	109	Zastavaná plocha a nádvorie	18		1	1	
Iné údaje: Bez zápisu							

5388/6	1	Ostatná plocha	37		1	1	
Iné údaje: Bez zápisu							
5388/7	1222	Zastavaná plocha a nádvorie	25		1	1	
Iné údaje: Bez zápisu							
5388/8	8	Zastavaná plocha a nádvorie	29		1	1	
Iné údaje: Bez zápisu							
5388/9	17	Zastavaná plocha a nádvorie	18		1	1	
Iné údaje: Bez zápisu							
5388/10	103	Zastavaná plocha a nádvorie	22		1	1	
Iné údaje: Bez zápisu							
5388/11	306	Zastavaná plocha a nádvorie	22		1	1	
Iné údaje: Bez zápisu							
5388/12	4	Zastavaná plocha a nádvorie	22		1	1	
Iné údaje: Bez zápisu							
5388/13	334	Zastavaná plocha a nádvorie	22		1	1	
Iné údaje: Bez zápisu							
5388/14	715	Zastavaná plocha a nádvorie	29		1	1	
Iné údaje: Bez zápisu							
5388/15	49	Zastavaná plocha a nádvorie	22		1	1	
Iné údaje: Bez zápisu							
5388/16	13	Zastavaná plocha a nádvorie	22		1	1	
Iné údaje: Bez zápisu							
5389/1	17	Zastavaná plocha a nádvorie	22		1	1	
Iné údaje: Bez zápisu							
5389/2	176	Zastavaná plocha a nádvorie	18		1	1	
Iné údaje: Bez zápisu							
5389/3	741	Zastavaná plocha a nádvorie	22		1	1	
Iné údaje: Bez zápisu							

5389/76	60	Zastavaná plocha a nádvorie	22		1	1	
Iné údaje: Bez zápisu							
5389/79	117	Zastavaná plocha a nádvorie	22		1	1	
Iné údaje: Bez zápisu							
5389/80	128	Zastavaná plocha a nádvorie	22		1	1	
Iné údaje: Bez zápisu							
5389/81	64	Zastavaná plocha a nádvorie	29		1	1	
Iné údaje: Bez zápisu							
5389/82	2	Zastavaná plocha a nádvorie	22		1	1	
Iné údaje: Bez zápisu							
5389/83	66	Zastavaná plocha a nádvorie	22		1	1	
Iné údaje: Bez zápisu							
5390/1	78	Zastavaná plocha a nádvorie	22		1	1	
Iné údaje: Bez zápisu							
5391/1	5	Ostatná plocha	37		1	1	
Iné údaje: Bez zápisu							
5392/1	148	Ostatná plocha	37		1	1	
Iné údaje: Bez zápisu							
5392/8	5	Ostatná plocha	37		1	1	
Iné údaje: Bez zápisu							
5396/3	399	Zastavaná plocha a nádvorie	17		1	1	
Právny vzťah k stavbe evidovanej na pozemku parcelné číslo 5396/3							
Iné údaje: Bez zápisu							
5396/8	3282	Zastavaná plocha a nádvorie	17		1	1	
Právny vzťah k stavbe evidovanej na pozemku parcelné číslo 5396/8							
Iné údaje: Bez zápisu							
5396/18	16412	Zastavaná plocha a nádvorie	17		1	1	
Iné údaje: Bez zápisu							
5426/2	983	Zastavaná plocha a nádvorie	15		1	1	
Právny vzťah k stavbe súpisné číslo 1610 evidovanej na pozemku parcelné číslo 5426/2							

Iné údaje: Bez zápisu							
5426/13	14	Zastavaná plocha a nádvorie	24		1	1	
Iné údaje: Bez zápisu							
5433/2	402	Zastavaná plocha a nádvorie	15		1	1	
Právny vzťah k stavbe súpisné číslo 8392 evidovanej na pozemku parcelné číslo 5433/2							
Iné údaje: Bez zápisu							
5454/1	222	Zastavaná plocha a nádvorie	18		1	1	
Iné údaje: Bez zápisu							
5546/1	1828	Ostatná plocha	29		1	2	
Iné údaje: Bez zápisu							
5547/1	116	Ostatná plocha	29		1	1	
Iné údaje: Bez zápisu							
5547/31	1225	Zastavaná plocha a nádvorie	22		1	1	
Iné údaje: Bez zápisu							
5547/32	516	Zastavaná plocha a nádvorie	22		1	1	
Iné údaje: Bez zápisu							
5547/33	575	Zastavaná plocha a nádvorie	22		1	1	
Iné údaje: Bez zápisu							
5547/34	399	Zastavaná plocha a nádvorie	22		1	1	
Iné údaje: Bez zápisu							
5589/7	360	Zastavaná plocha a nádvorie	18		1	1	
Iné údaje: Bez zápisu							
5589/40	4971	Zastavaná plocha a nádvorie	25		1	1	
Iné údaje: Bez zápisu							
5589/92	898	Zastavaná plocha a nádvorie	25		1	1	
Iné údaje: Bez zápisu							
5589/108	124	Zastavaná plocha a nádvorie	25		1	1	
Iné údaje: Bez zápisu							
5589/191	96	Zastavaná plocha a nádvorie	25		1	1	

Iné údaje: Bez zápisu							
5589/192	131	Zastavaná plocha a nádvorie	25		1	1	
Iné údaje: Bez zápisu							
5712	8293	Zastavaná plocha a nádvorie	22	201	1	1	
Iné údaje: Bez zápisu							
5713/1	8488	Zastavaná plocha a nádvorie	22		1	1	
Iné údaje: Bez zápisu							
5713/3	126	Zastavaná plocha a nádvorie	16		1	1	
Právny vzťah k stavbe súpisné číslo 8391 evidovanej na pozemku parcelné číslo 5713/3							
Iné údaje: Bez zápisu							
5714	7955	Zastavaná plocha a nádvorie	22		1	1	
Iné údaje: Bez zápisu							
5716/1	2531	Zastavaná plocha a nádvorie	22		1	1	
Iné údaje: Bez zápisu							
5716/3	64	Ostatná plocha	37		1	1	
Iné údaje: Bez zápisu							
5717/1	574	Zastavaná plocha a nádvorie	22		1	1	
Iné údaje: Bez zápisu							
5722	4159	Zastavaná plocha a nádvorie	22		1	1	
Iné údaje: Bez zápisu							
5724	58	Zastavaná plocha a nádvorie	22		1	1	
Iné údaje: Bez zápisu							
5725	383	Zastavaná plocha a nádvorie	22		1	1	
Iné údaje: Bez zápisu							
5726/1	519	Zastavaná plocha a nádvorie	22		1	1	
Iné údaje: Bez zápisu							
5727	369	Zastavaná plocha a nádvorie	22		1	1	
Iné údaje: Bez zápisu							

5728	943	Zastavaná plocha a nádvorie	22		1	1	
dajc: zápisu							
5729	424	Zastavaná plocha a nádvorie	22		1	1	
idajc: zápisu							
5730	806	Zastavaná plocha a nádvorie	22		1	1	
údaje: zápisu							
5731/1	535	Zastavaná plocha a nádvorie	22		1	1	
údaje: z zápisu							
5732	1221	Zastavaná plocha a nádvorie	22		1	1	
é údaje: z zápisu							
5733/1	572	Zastavaná plocha a nádvorie	22		1	1	
ié údaje: ez zápisu							
5733/2	89	Zastavaná plocha a nádvorie	22		1	1	
ně údaje: ez zápisu							
5734/1	1530	Zastavaná plocha a nádvorie	22		1	1	
Iné údaje: Bez zápisu							
5735/1	691	Zastavaná plocha a nádvorie	22		1	1	
Iné údaje: Bez zápisu							
5735/2	46	Zastavaná plocha a nádvorie	22		1	1	
Iné údaje: Bez zápisu							
5736	4154	Zastavaná plocha a nádvorie	22		1	1	
Iné údaje: Bez zápisu							
5737/1	504	Zastavaná plocha a nádvorie	22		1	1	
Iné údaje: Bez zápisu							
5738	154	Zastavaná plocha a nádvorie	22		1	1	
Iné údaje: Bez zápisu							
5739/1	619	Zastavaná plocha a nádvorie	22		1	1	
Iné údaje: Bez zápisu							

5740	1805	Zastavaná plocha a nádvorie	22		1	1	
Iné údaje: Bez zápisu							
5741/1	342	Zastavaná plocha a nádvorie	22		1	1	
Iné údaje: Bez zápisu							
5742	600	Zastavaná plocha a nádvorie	22		1	1	
Iné údaje: Bez zápisu							
5743	677	Zastavaná plocha a nádvorie	22		1	1	
Iné údaje: Bez zápisu							
5744	1286	Zastavaná plocha a nádvorie	22		1	1	
Iné údaje: Bez zápisu							
5745/1	223	Zastavaná plocha a nádvorie	22		1	1	
Iné údaje: Bez zápisu							
5746/1	302	Zastavaná plocha a nádvorie	22		1	1	
Iné údaje: Bez zápisu							
5747/1	972	Zastavaná plocha a nádvorie	22		1	1	
Iné údaje: Bez zápisu							
5747/3	170	Zastavaná plocha a nádvorie	16		1	1	
Právny vzťah k stavbe súpisné číslo 8610 evidovanej na pozemku parcelné číslo 5747/3 je evidovaný na liste vlastníctva č. 8442.							
Iné údaje: Bez zápisu							
5748/1	990	Zastavaná plocha a nádvorie	22		1	1	
Iné údaje: Bez zápisu							
5748/3	2	Zastavaná plocha a nádvorie	16		1	1	
Právny vzťah k stavbe súpisné číslo 8610 evidovanej na pozemku parcelné číslo 5748/3 je evidovaný na liste vlastníctva č. 8442.							
Iné údaje: Bez zápisu							
5749/2	155	Zastavaná plocha a nádvorie	22		1	1	
Iné údaje: Bez zápisu							
5749/12	52	Zastavaná plocha a nádvorie	16		1	1	
Právny vzťah k stavbe súpisné číslo 8610 evidovanej na pozemku parcelné číslo 5749/12 je evidovaný na liste vlastníctva č. 8442.							

Iné údaje: Bez zápisu							
5750/3	124	Zastavaná plocha a nádvorie	16		1	1	
Právny vzťah k stavbe súpisné číslo 6682 evidovanej na pozemku parcelné číslo 5750/3 je evidovaný na liste vlastníctva č. 7926. Právny vzťah k stavbe súpisné číslo 8610 evidovanej na pozemku parcelné číslo 5750/3 je evidovaný na liste vlastníctva č. 8442.							
Iné údaje: Bez zápisu							
5751/2	486	Zastavaná plocha a nádvorie	22		1	1	
Iné údaje: Bez zápisu							
5752	4515	Zastavaná plocha a nádvorie	22		1	1	
Iné údaje: Bez zápisu							
5753	1258	Zastavaná plocha a nádvorie	22		1	1	
Iné údaje: Bez zápisu							
5754	1269	Zastavaná plocha a nádvorie	22		1	1	
Iné údaje: Bez zápisu							
5755	1406	Zastavaná plocha a nádvorie	22		1	1	
Iné údaje: Bez zápisu							
5756/1	1557	Zastavaná plocha a nádvorie	22		1	1	
Iné údaje: Bez zápisu							
5756/2	8	Zastavaná plocha a nádvorie	15		1	1	
Právny vzťah k stavbe súpisné číslo 302 evidovanej na pozemku parcelné číslo 5756/2 je evidovaný na liste vlastníctva č. 7546.							
Iné údaje: Bez zápisu							
5757	8417	Zastavaná plocha a nádvorie	22		1	1	
Iné údaje: Bez zápisu							
5758	2183	Zastavaná plocha a nádvorie	22		1	1	
Iné údaje: Bez zápisu							
5759	366	Zastavaná plocha a nádvorie	22		1	1	
Iné údaje: Bez zápisu							
5760	374	Zastavaná plocha a nádvorie	22		1	1	
Iné údaje: Bez zápisu							

5762	424	Zastavaná plocha a nádvorie	22		1	1	
Iné údaje: Bez zápisu							
5763	4973	Zastavaná plocha a nádvorie	22	103	1	1	
Iné údaje: Bez zápisu							
5764	1702	Zastavaná plocha a nádvorie	22	103	1	1	
Iné údaje: Bez zápisu							
5765/1	1353	Zastavaná plocha a nádvorie	22		1	1	
Iné údaje: Bez zápisu							
5765/2	11329	Zastavaná plocha a nádvorie	22		1	1	
Iné údaje: Bez zápisu							
5765/5	53	Zastavaná plocha a nádvorie	22		1	1	
Iné údaje: Bez zápisu							
5772/1	4800	Zastavaná plocha a nádvorie	22		1	1	
Iné údaje: Bez zápisu							
5772/2	555	Zastavaná plocha a nádvorie	22		1	1	
Iné údaje: Bez zápisu							
5774/1	3639	Zastavaná plocha a nádvorie	22		1	1	
Iné údaje: Bez zápisu							
5774/2	6	Zastavaná plocha a nádvorie	22		1	1	
Iné údaje: Bez zápisu							
5775/1	1324	Zastavaná plocha a nádvorie	22		1	1	
Iné údaje: Bez zápisu							
5776	2998	Zastavaná plocha a nádvorie	22		1	1	
Iné údaje: Bez zápisu							
5777	5050	Zastavaná plocha a nádvorie	22		1	1	
Iné údaje: Bez zápisu							
5778	1233	Zastavaná plocha a nádvorie	22		1	1	
Iné údaje: Bez zápisu							

5779	6587	Zastavaná plocha a nádvorie	22		1	1	
Iné údaje: Bez zápisu							
5780/1	2528	Zastavaná plocha a nádvorie	22		1	1	
Iné údaje: Bez zápisu							
5781	2608	Zastavaná plocha a nádvorie	22		1	1	
Iné údaje: Bez zápisu							
5782	377	Zastavaná plocha a nádvorie	22		1	1	
Iné údaje: Bez zápisu							
5783	2203	Zastavaná plocha a nádvorie	22		1	1	
Iné údaje: Bez zápisu							
5784	794	Zastavaná plocha a nádvorie	22		1	1	
Iné údaje: Bez zápisu							
5785/1	4366	Zastavaná plocha a nádvorie	22		1	1	
Iné údaje: Bez zápisu							
5787	1694	Zastavaná plocha a nádvorie	22		1	1	
Iné údaje: Bez zápisu							
5788	2524	Zastavaná plocha a nádvorie	22		1	1	
Iné údaje: Bez zápisu							
5789	4869	Zastavaná plocha a nádvorie	22		1	1	
Iné údaje: Bez zápisu							
5790	4395	Zastavaná plocha a nádvorie	22		1	1	
Iné údaje: ez zápisu							
5791	3920	Zastavaná plocha a nádvorie	22		1	1	
Iné údaje: Bez zápisu							
5792/1	11117	Zastavaná plocha a nádvorie	22		1	1	
Iné údaje: Bez zápisu							
5793	1150	Zastavaná plocha a nádvorie	22		1	1	
Iné údaje: Bez zápisu							

5794	6624	Zastavaná plocha a nádvorie	22		1	1	
Iné údaje: Bez zápisu							
5795	1296	Zastavaná plocha a nádvorie	22		1	1	
Iné údaje: Bez zápisu							
5796	643	Zastavaná plocha a nádvorie	22		1	1	
Iné údaje: Bez zápisu							
5797	2190	Zastavaná plocha a nádvorie	22		1	1	
Iné údaje: Bez zápisu							
5798	1685	Zastavaná plocha a nádvorie	22		1	1	
Iné údaje: Bez zápisu							
5807/23	9	Zastavaná plocha a nádvorie	23		1	1	
Iné údaje: Bez zápisu							
5807/39	92	Zastavaná plocha a nádvorie	22		1	1	
Iné údaje: Bez zápisu							
5807/101	14	Zastavaná plocha a nádvorie	22		1	1	
Iné údaje: Bez zápisu							
5807/102	18	Zastavaná plocha a nádvorie	22		1	1	
Iné údaje: Bez zápisu							
5807/103	64	Zastavaná plocha a nádvorie	22		1	1	
Iné údaje: Bez zápisu							
5816/27	177	Zastavaná plocha a nádvorie	22		1	1	
Iné údaje: Bez zápisu							
5817/1	1251	Zastavaná plocha a nádvorie	22		1	1	
Iné údaje: Bez zápisu							
5818/4	13	Zastavaná plocha a nádvorie	22		1	1	
Iné údaje: Bez zápisu							
5818/5	19	Zastavaná plocha a nádvorie	22		1	1	
Iné údaje: Bez zápisu							

5818/8	19	Zastavaná plocha a nádvorie	22		1	1	
Iné údaje: Bez zápisu							
5818/9	665	Zastavaná plocha a nádvorie	22		1	1	
Iné údaje: Bez zápisu							
5818/10	1241	Zastavaná plocha a nádvorie	22		1	1	
Iné údaje: Bez zápisu							
5818/11	29	Zastavaná plocha a nádvorie	22		1	1	
Iné údaje: Bez zápisu							
5818/12	301	Zastavaná plocha a nádvorie	22		1	1	
Iné údaje: Bez zápisu							
5818/13	142	Zastavaná plocha a nádvorie	22		1	1	
Iné údaje: Bez zápisu							
5818/14	37	Zastavaná plocha a nádvorie	22		1	1	
Iné údaje: Bez zápisu							
5818/18	171	Zastavaná plocha a nádvorie	22		1	1	
Iné údaje: Bez zápisu							
5818/19	267	Zastavaná plocha a nádvorie	22		1	1	
Iné údaje: Bez zápisu							
5818/20	243	Zastavaná plocha a nádvorie	22		1	1	
Iné údaje: Bez zápisu							
5818/21	241	Zastavaná plocha a nádvorie	22		1	1	
Iné údaje: Bez zápisu							
5823/1	611	Zastavaná plocha a nádvorie	22		1	1	
Iné údaje: Bez zápisu							
5823/4	30	Zastavaná plocha a nádvorie	22		1	1	
Iné údaje: Bez zápisu							
5823/10	5	Zastavaná plocha a nádvorie	18		1	1	
Iné údaje: Bez zápisu							

5823/11	16	Zastavaná plocha a nádvorie	18		1	1	
Iné údaje: Bez zápisu							
5823/12	7	Zastavaná plocha a nádvorie	18		1	1	
Iné údaje: Bez zápisu							
5823/13	3300	Zastavaná plocha a nádvorie	22		1	1	
Iné údaje: Bez zápisu							
5823/24	9	Zastavaná plocha a nádvorie	22		1	1	
Iné údaje: Bez zápisu							
5827	974	Zastavaná plocha a nádvorie	22		1	1	
Iné údaje: Bez zápisu							
5828/4	834	Zastavaná plocha a nádvorie	22		1	1	
Iné údaje: Bez zápisu							
5828/5	101	Zastavaná plocha a nádvorie	18		1	1	
Iné údaje: Bez zápisu							
5828/7	82	Zastavaná plocha a nádvorie	18		1	1	
Iné údaje: Bez zápisu							
5828/8	95	Zastavaná plocha a nádvorie	18		1	1	
Iné údaje: Bez zápisu							
5828/9	117	Zastavaná plocha a nádvorie	18		1	1	
Iné údaje: Bez zápisu							
5831/1	3163	Zastavaná plocha a nádvorie	22		1	1	
Iné údaje: Bez zápisu							
5831/2	9731	Zastavaná plocha a nádvorie	22		1	1	
Iné údaje: Bez zápisu							
5831/4	337	Zastavaná plocha a nádvorie	22		1	1	
Iné údaje: Bez zápisu							
5831/5	229	Ostatná plocha	29		1	1	
Iné údaje: Bez zápisu							

5845/1	1156	Zastavaná plocha a nádvorie	22		1	1	
Iné údaje: Bez zápisu							
5848/10	85	Zastavaná plocha a nádvorie	22		1	1	
Iné údaje: Bez zápisu							
5851	101	Zastavaná plocha a nádvorie	22		1	1	
Iné údaje: Bez zápisu							
5852/1	487	Zastavaná plocha a nádvorie	22		1	1	
Iné údaje: Bez zápisu							
5852/2	104	Zastavaná plocha a nádvorie	22		1	1	
Iné údaje: Bez zápisu							
5852/3	6	Zastavaná plocha a nádvorie	22		1	1	
Iné údaje: Bez zápisu							
5854/1	1452	Zastavaná plocha a nádvorie	22		1	1	
Iné údaje: Bez zápisu							
5854/2	119	Zastavaná plocha a nádvorie	22		1	1	
Iné údaje: Bez zápisu							
5854/3	68	Zastavaná plocha a nádvorie	22		1	1	
Iné údaje: Bez zápisu							
5854/4	81	Zastavaná plocha a nádvorie	22		1	1	
Iné údaje: Bez zápisu							
5859/1	1195	Zastavaná plocha a nádvorie	22		1	1	
Iné údaje: Bez zápisu							
5859/2	766	Zastavaná plocha a nádvorie	22		1	1	
Iné údaje: Bez zápisu							
5859/6	1670	Zastavaná plocha a nádvorie	22		1	1	
Iné údaje: Bez zápisu							
5859/10	64	Zastavaná plocha a nádvorie	18		1	1	
Iné údaje: Bez zápisu							

5859/11	43	Zastavaná plocha a nádvorie	18		1	1	
Iné údaje: Bez zápisu							
5861/1	1988	Zastavaná plocha a nádvorie	22		1	1	
Iné údaje: Bez zápisu							
5866	827	Zastavaná plocha a nádvorie	22		1	1	
Iné údaje: Bez zápisu							
5867/6	2207	Zastavaná plocha a nádvorie	22		1	1	
Iné údaje: Bez zápisu							
5867/12	462	Zastavaná plocha a nádvorie	22		1	1	
Iné údaje: Bez zápisu							
5867/13	545	Zastavaná plocha a nádvorie	22		1	1	
Iné údaje: Bez zápisu							
5868/1	1119	Zastavaná plocha a nádvorie	22		1	1	
Plomba vyznačená na základe Z-3530/2013 (Osvedčenie podľa listiny)							
Iné údaje: Bez zápisu							
5868/2	1354	Zastavaná plocha a nádvorie	22		1	1	
Iné údaje: Bez zápisu							
5868/6	4	Zastavaná plocha a nádvorie	18		1	1	
Iné údaje: Bez zápisu							
5868/7	7	Zastavaná plocha a nádvorie	18		1	1	
Iné údaje: Bez zápisu							
5868/11	124	Ostatná plocha	29		1	1	
Iné údaje: Bez zápisu							
5868/12	12	Zastavaná plocha a nádvorie	18		1	1	
Iné údaje: Bez zápisu							
5868/17	73	Zastavaná plocha a nádvorie	22		1	1	
Iné údaje: Bez zápisu							
5870/2	1138	Zastavaná plocha a nádvorie	22		1	1	

Iné údaje: Bez zápisu							
5872	4118	Zastavaná plocha a nádvorie	22		1	1	
Iné údaje: Bez zápisu							
5879/5	45	Zastavaná plocha a nádvorie	22		1	1	
Iné údaje: Bez zápisu							
5880/1	146	Zastavaná plocha a nádvorie	22		1	1	
Iné údaje: Bez zápisu							
5880/2	1326	Zastavaná plocha a nádvorie	22		1	1	
Iné údaje: Bez zápisu							
5883/20	79	Zastavaná plocha a nádvorie	22		1	1	
Iné údaje: Bez zápisu							
5883/22	493	Zastavaná plocha a nádvorie	22		1	1	
Iné údaje: Bez zápisu							
5890	3069	Zastavaná plocha a nádvorie	22		1	1	
Iné údaje: Bez zápisu							
5894	2842	Zastavaná plocha a nádvorie	22		1	1	
Iné údaje: Bez zápisu							
5900/12	4414	Zastavaná plocha a nádvorie	22		1	1	
Iné údaje: Bez zápisu							
5900/15	1681	Zastavaná plocha a nádvorie	22		1	1	
Iné údaje: Bez zápisu							
5905/1	3260	Zastavaná plocha a nádvorie	22		1	1	
Iné údaje: Bez zápisu							
5905/2	9	Zastavaná plocha a nádvorie	22		1	1	
Iné údaje: Bez zápisu							
5905/3	7	Zastavaná plocha a nádvorie	22		1	1	
Iné údaje: Bez zápisu							
5905/4	729	Zastavaná plocha a nádvorie	22		1	1	

Iné údaje: Bez zápisu							
5905/5	66	Zastavaná plocha a nádvorie	22		1	1	
Iné údaje: Bez zápisu							
5905/6	46	Zastavaná plocha a nádvorie	22		1	1	
Iné údaje: Bez zápisu							
5906/1	723	Zastavaná plocha a nádvorie	22		1	1	
Iné údaje: Bez zápisu							
5906/2	245	Zastavaná plocha a nádvorie	22		1	1	
Iné údaje: Bez zápisu							
5906/3	3897	Zastavaná plocha a nádvorie	22		1	1	
Iné údaje: Bez zápisu							
5906/4	29	Zastavaná plocha a nádvorie	22		1	1	
Iné údaje: Bez zápisu							
5906/5	145	Zastavaná plocha a nádvorie	22		1	1	
Iné údaje: Bez zápisu							
5908/1	2683	Zastavaná plocha a nádvorie	22		1	1	
Iné údaje: Bez zápisu							
5908/2	5101	Zastavaná plocha a nádvorie	22		1	1	
Iné údaje: Bez zápisu							
5909	3622	Zastavaná plocha a nádvorie	22		1	1	
Iné údaje: Bez zápisu							
5910	8997	Zastavaná plocha a nádvorie	22		1	1	
Iné údaje: Bez zápisu							
5911	668	Zastavaná plocha a nádvorie	22		1	1	
Iné údaje: Bez zápisu							
5912	670	Zastavaná plocha a nádvorie	22		1	1	
Iné údaje: Bez zápisu							
5914	1332	Zastavaná plocha a nádvorie	22		1	1	

Iné údaje: Bez zápisu							
5917/1	2181	Zastavaná plocha a nádvorie	22		1	1	
Iné údaje: Bez zápisu							
5918/1	3899	Zastavaná plocha a nádvorie	22		1	1	
Iné údaje: Bez zápisu							
5919	4449	Zastavaná plocha a nádvorie	22		1	1	
Iné údaje: Bez zápisu							
5920	2115	Zastavaná plocha a nádvorie	22		1	1	
Iné údaje: Bez zápisu							
5921	969	Zastavaná plocha a nádvorie	22		1	1	
Iné údaje: Bez zápisu							
5922	754	Zastavaná plocha a nádvorie	22		1	1	
Iné údaje: Bez zápisu							
5923	1716	Zastavaná plocha a nádvorie	22		1	1	
Iné údaje: Bez zápisu							
5924	2160	Zastavaná plocha a nádvorie	22		1	1	
Iné údaje: Bez zápisu							
5926	758	Zastavaná plocha a nádvorie	22		1	1	
Iné údaje: Bez zápisu							
5927	3296	Zastavaná plocha a nádvorie	22		1	1	
Iné údaje: Bez zápisu							
5928	730	Zastavaná plocha a nádvorie	22		1	1	
Iné údaje: Bez zápisu							
5929	1184	Zastavaná plocha a nádvorie	22		1	1	
Iné údaje: Bez zápisu							
5930	832	Zastavaná plocha a nádvorie	22		1	1	
Iné údaje: Bez zápisu							
5931	701	Zastavaná plocha a nádvorie	22		1	1	

Iné údaje: Bez zápisu							
5934/1	2357	Zastavaná plocha a nádvorie	22		1	1	
Iné údaje: Bez zápisu							
5935/1	2336	Zastavaná plocha a nádvorie	22		1	1	
Iné údaje: Bez zápisu							
5935/2	1235	Zastavaná plocha a nádvorie	22		1	1	
Iné údaje: Bez zápisu							
5937	1424	Zastavaná plocha a nádvorie	22		1	1	
Iné údaje: Bez zápisu							
5938/1	3722	Zastavaná plocha a nádvorie	22		1	1	
Iné údaje: Bez zápisu							
5938/2	720	Zastavaná plocha a nádvorie	22		1	1	
Iné údaje: Bez zápisu							
5939	3907	Zastavaná plocha a nádvorie	22		1	1	
Iné údaje: Bez zápisu							
5942	470	Zastavaná plocha a nádvorie	22		1	1	
Iné údaje: Bez zápisu							
5943	2074	Zastavaná plocha a nádvorie	22		1	1	
Iné údaje: Bez zápisu							
5944/1	464	Zastavaná plocha a nádvorie	22		1	1	
Iné údaje: Bez zápisu							
5945	1525	Zastavaná plocha a nádvorie	22		1	1	
Iné údaje: Bez zápisu							
5946	2594	Zastavaná plocha a nádvorie	22		1	1	
Iné údaje: Bez zápisu							
5947	437	Zastavaná plocha a nádvorie	22		1	1	
Iné údaje: Bez zápisu							
5948	1922	Zastavaná plocha a nádvorie	22		1	1	

Iné údaje: Bez zápisu							
5950	1818	Zastavaná plocha a nádvorie	22		1	1	
Iné údaje: Bez zápisu							
5951/1	1359	Zastavaná plocha a nádvorie	22		1	1	
Iné údaje: Bez zápisu							
5952	3306	Zastavaná plocha a nádvorie	22		1	1	
Iné údaje: Bez zápisu							
5953/1	1877	Zastavaná plocha a nádvorie	22		1	1	
Iné údaje: Bez zápisu							
5953/2	2455	Zastavaná plocha a nádvorie	22		1	1	
Iné údaje: Bez zápisu							
5955	787	Zastavaná plocha a nádvorie	22		1	1	
Iné údaje: Bez zápisu							
5956	1485	Zastavaná plocha a nádvorie	22		1	1	
Iné údaje: Bez zápisu							
5957	4731	Zastavaná plocha a nádvorie	22		1	1	
Iné údaje: Bez zápisu							
5958	4540	Zastavaná plocha a nádvorie	22		1	1	
Iné údaje: Bez zápisu							
5959/1	999	Zastavaná plocha a nádvorie	22		1	1	
Iné údaje: Bez zápisu							
5962/1	4239	Zastavaná plocha a nádvorie	22		1	1	
Iné údaje: Bez zápisu							
5962/2	19454	Zastavaná plocha a nádvorie	22		1	2	
Iné údaje: Bez zápisu							
5963/1	158	Zastavaná plocha a nádvorie	22		1	1	
Iné údaje: Bez zápisu							
5963/4	35	Zastavaná plocha a nádvorie	18		1	1	

Iné údaje: Bez zápisu							
5963/6	123	Zastavaná plocha a nádvorie	22		1	1	
Iné údaje: Bez zápisu							
5964	1626	Zastavaná plocha a nádvorie	22		1	1	
Iné údaje: Bez zápisu							
5965/1	1561	Zastavaná plocha a nádvorie	22		1	1	
Iné údaje: Bez zápisu							
5965/2	1384	Zastavaná plocha a nádvorie	22		1	1	
Iné údaje: Bez zápisu							
5969	1365	Ostatná plocha	37		1	1	
Iné údaje: Bez zápisu							
5982/1	2801	Zastavaná plocha a nádvorie	22		1	1	
Iné údaje: Bez zápisu							
5982/3	23	Zastavaná plocha a nádvorie	22		1	1	
Iné údaje: Bez zápisu							
5983/1	9893	Zastavaná plocha a nádvorie	22		1	1	
Plomba vyznačená na základe V-8543/2022 (Zmluva o zriadení obmedzení alebo zrušení vecného bremena)							
Iné údaje: Bez zápisu							
5987/51	1383	Zastavaná plocha a nádvorie	22		1	1	
Iné údaje: Bez zápisu							
5989/3	224	Zastavaná plocha a nádvorie	22		1	1	
Iné údaje: Bez zápisu							
5990	6136	Zastavaná plocha a nádvorie	22		1	1	
Iné údaje: Bez zápisu							
5992	559	Zastavaná plocha a nádvorie	22		1	1	
Iné údaje: Bez zápisu							
5998/6	489	Zastavaná plocha a nádvorie	22		1	1	
Iné údaje: Bez zápisu							

5998/7	19	Zastavaná plocha a nádvorie	22		1	1	
Iné údaje: Bez zápisu							
5998/8	73	Zastavaná plocha a nádvorie	22		1	1	
Iné údaje: Bez zápisu							
6011/4	447	Ostatná plocha	29		1	1	
Plomba vyznačená na základe Z-7247/2019 (Osvedčenie podľa listiny)							
Iné údaje: Bez zápisu							
6017/22	349	Vodná plocha	11		1	1	
Iné údaje: Bez zápisu							
6017/23	66	Vodná plocha	11		1	1	
Iné údaje: Bez zápisu							
6051/1	6565	Zastavaná plocha a nádvorie	22		1	1	
Iné údaje: Bez zápisu							
6051/11	6	Zastavaná plocha a nádvorie	22		1	1	
Iné údaje: Bez zápisu							
6107	1200	Zastavaná plocha a nádvorie	18		1	1	
Iné údaje: Bez zápisu							
6108/1	1040	Zastavaná plocha a nádvorie	18		1	1	
Iné údaje: Bez zápisu							
6108/2	25	Zastavaná plocha a nádvorie	18		1	1	
Iné údaje: Bez zápisu							
6109/1	1024	Zastavaná plocha a nádvorie	18		1	1	
Iné údaje: Bez zápisu							
6109/2	31	Zastavaná plocha a nádvorie	16		1	1	5
Právny vzťah k stavbe súpisné číslo 6183 evidovanej na pozemku parcelné číslo 6109/2 je evidovaný na liste vlastníctva č. 5538.							
Iné údaje: Bez zápisu							
6110	683	Zastavaná plocha a nádvorie	15		1	1	
Právny vzťah k stavbe súpisné číslo 506 evidovanej na pozemku parcelné číslo 6110							
Iné údaje: Bez zápisu							

6127	118	Zastavaná plocha a nádvorie	15		1	1	
Právny vzťah k stavbe súpisné číslo 510 evidovanej na pozemku parcelné číslo 6127							
Iné údaje: Bez zápisu							
6128	149	Zastavaná plocha a nádvorie	15		1	1	
Právny vzťah k stavbe súpisné číslo 511 evidovanej na pozemku parcelné číslo 6128							
Iné údaje: Bez zápisu							
6129	118	Zastavaná plocha a nádvorie	15		1	1	
Právny vzťah k stavbe súpisné číslo 512 evidovanej na pozemku parcelné číslo 6129							
Iné údaje: Bez zápisu							
6134	154	Zastavaná plocha a nádvorie	15		1	1	
Právny vzťah k stavbe súpisné číslo 513 evidovanej na pozemku parcelné číslo 6134							
Iné údaje: Bez zápisu							
6135	118	Zastavaná plocha a nádvorie	17		1	1	
Právny vzťah k stavbe súpisné číslo 8367 evidovanej na pozemku parcelné číslo 6135							
Iné údaje: Bez zápisu							
6136	118	Zastavaná plocha a nádvorie	18		1	1	
Iné údaje: Bez zápisu							
6137	114	Zastavaná plocha a nádvorie	15		1	1	
Právny vzťah k stavbe súpisné číslo 515 evidovanej na pozemku parcelné číslo 6137							
Iné údaje: Bez zápisu							
6138	304	Zastavaná plocha a nádvorie	15		1	1	
Právny vzťah k stavbe súpisné číslo 516 evidovanej na pozemku parcelné číslo 6138							
Iné údaje: Bez zápisu							
6139	145	Zastavaná plocha a nádvorie	15		1	1	
Právny vzťah k stavbe súpisné číslo 517 evidovanej na pozemku parcelné číslo 6139							
Iné údaje: Bez zápisu							
6144/1	3457	Zastavaná plocha a nádvorie	18		1	1	
Iné údaje: Bez zápisu							
6144/2	739	Zastavaná plocha a nádvorie	22		1	1	
Iné údaje: Bez zápisu							
6144/3	1053	Zastavaná plocha a nádvorie	18		1	1	

Iné údaje: Bez zápisu							
6144/4	85	Zastavaná plocha a nádvorie	18		1	1	
Iné údaje: Bez zápisu							
6144/17	74	Zastavaná plocha a nádvorie	16		1	1	
Právny vzťah k stavbe súpisné číslo 8612 evidovanej na pozemku parcelné číslo 6144/17							
Iné údaje: Bez zápisu							
6144/20	79	Zastavaná plocha a nádvorie	22		1	1	
Iné údaje: Bez zápisu							
6144/21	691	Zastavaná plocha a nádvorie	22		1	1	
Iné údaje: Bez zápisu							
6144/26	148	Zastavaná plocha a nádvorie	18		1	1	
Iné údaje: Bez zápisu							
6144/27	30	Zastavaná plocha a nádvorie	18		1	1	
Iné údaje: Bez zápisu							
6144/28	538	Zastavaná plocha a nádvorie	18		1	1	
Iné údaje: Bez zápisu							
6150	455	Zastavaná plocha a nádvorie	22		1	1	
Iné údaje: Bez zápisu							
6152	356	Zastavaná plocha a nádvorie	22		1	1	
Iné údaje: Bez zápisu							
6163/1	45292	Ostatná plocha	29		1	1	
Iné údaje: Bez zápisu							
6163/2	783	Zastavaná plocha a nádvorie	17		1	1	
Iné údaje: Bez zápisu							
6163/3	9544	Ostatná plocha	30		1	1	
Iné údaje: Bez zápisu							
6163/6	1310	Zastavaná plocha a nádvorie	16		1	1	
Právny vzťah k stavbe súpisné číslo 2797 evidovanej na pozemku parcelné číslo 6163/6							
Iné údaje: Bez zápisu							

6163/7	674	Zastavaná plocha a nádvorie	18		1	1	
Iné údaje: Bez zápisu							
6163/8	4384	Zastavaná plocha a nádvorie	18		1	1	
Iné údaje: Bez zápisu							
6163/10	1105	Zastavaná plocha a nádvorie	18		1	1	
Iné údaje: Bez zápisu							
6163/11	876	Ostatná plocha	29		1	1	
Iné údaje: Bez zápisu							
6163/12	413	Zastavaná plocha a nádvorie	18		1	1	
Iné údaje: Bez zápisu							
6163/140	189	Zastavaná plocha a nádvorie	22		1	1	
Iné údaje: Bez zápisu							
6163/141	252	Zastavaná plocha a nádvorie	22		1	1	
Iné údaje: Bez zápisu							
6163/142	3	Zastavaná plocha a nádvorie	22		1	1	
Iné údaje: Bez zápisu							
6163/143	1682	Zastavaná plocha a nádvorie	22		1	1	
Iné údaje: Bez zápisu							
6166	230	Zastavaná plocha a nádvorie	15		1	1	
Právny vzťah k stavbe súpisné číslo 2790 evidovanej na pozemku parcelné číslo 6166 je evidovaný na liste vlastníctva č. 5533							
Iné údaje: Bez zápisu							
6168	20	Zastavaná plocha a nádvorie	17		1	1	
Iné údaje: Bez zápisu							
6175	19	Zastavaná plocha a nádvorie	17		1	1	
Iné údaje: Bez zápisu							
6183	419	Zastavaná plocha a nádvorie	15		1	1	
Právny vzťah k stavbe súpisné číslo 2789 evidovanej na pozemku parcelné číslo 6183 je evidovaný na liste vlastníctva č. 5538							
Iné údaje: Bez zápisu							
6186	415	Zastavaná plocha a nádvorie	15		1	1	

Právny vzťah k stavbe súpisné číslo 2799 evidovanej na pozemku parcelné číslo 6186 je evidovaný na liste vlastníctva č. 5268.							
Iné údaje: Bez zápisu							
6190	380	Zastavaná plocha a nádvorie	16		1	1	
Právny vzťah k stavbe súpisné číslo 44 evidovanej na pozemku parcelné číslo 6190							
Iné údaje: Bez zápisu							
6193	2091	Zastavaná plocha a nádvorie	16		1	1	
Právny vzťah k stavbe súpisné číslo 2805 evidovanej na pozemku parcelné číslo 6193							
Iné údaje: Bez zápisu							
6194	581	Zastavaná plocha a nádvorie	16		1	1	
Právny vzťah k stavbe súpisné číslo 8517 evidovanej na pozemku parcelné číslo 6194							
Iné údaje: Bez zápisu							
6198	17	Zastavaná plocha a nádvorie	16		1	1	
Právny vzťah k stavbe súpisné číslo 931 evidovanej na pozemku parcelné číslo 6198 je evidovaný na liste vlastníctva č. 632.							
Iné údaje: Bez zápisu							
6199/9	252	Zastavaná plocha a nádvorie	18		1	1	
Iné údaje: Bez zápisu							
6268	3036	Ostatná plocha	29		1	1	
Iné údaje: Bez zápisu							
6269	674	Zastavaná plocha a nádvorie	15		1	1	5
Právny vzťah k stavbe súpisné číslo 2617 evidovanej na pozemku parcelné číslo 6269 je evidovaný na liste vlastníctva č. 5172.							
Iné údaje: Bez zápisu							
6270	2977	Ostatná plocha	29		1	1	
Iné údaje: Bez zápisu							
6271	671	Zastavaná plocha a nádvorie	15		1	1	5
Právny vzťah k stavbe súpisné číslo 2616 evidovanej na pozemku parcelné číslo 6271 je evidovaný na liste vlastníctva č. 5167.							
Iné údaje: Bez zápisu							
6272	2962	Ostatná plocha	29		1	1	
Iné údaje: Bez zápisu							
6274	3872	Ostatná plocha	29		1	1	
Iné údaje: Bez zápisu							
6276/1	6120	Ostatná plocha	29		1	1	
Iné údaje: Bez zápisu							

6281/1	1942	Ostatná plocha	29		1	1	
Iné údaje: Bez zápisu							
6284	2022	Ostatná plocha	29		1	1	
Iné údaje: Bez zápisu							
6285	680	Zastavaná plocha a nádvorie	15		1	1	5
Právny vzťah k stavbe súpisné číslo 2589 evidovanej na pozemku parcelné číslo 6285 je evidovaný na liste vlastníctva č. 5168.							
Iné údaje: Bez zápisu							
6286/1	13534	Ostatná plocha	29		1	1	
Iné údaje: Bez zápisu							
6293	3714	Ostatná plocha	29		1	1	
Iné údaje: Bez zápisu							
6299	1324	Ostatná plocha	29		1	1	
Iné údaje: Bez zápisu							
6300/1	165	Zastavaná plocha a nádvorie	15		1	1	
Iné údaje: Bez zápisu							
6301/1	169	Zastavaná plocha a nádvorie	15		1	1	
Iné údaje: Bez zápisu							
6302/1	170	Zastavaná plocha a nádvorie	15		1	1	
Iné údaje: Bez zápisu							
6302/2	465	Zastavaná plocha a nádvorie	15		1	1	5
Právny vzťah k stavbe súpisné číslo 2593 evidovanej na pozemku parcelné číslo 6302/2 je evidovaný na liste vlastníctva č. 5148.							
Iné údaje: Bez zápisu							
6303/1	7068	Ostatná plocha	29		1	1	
Iné údaje: Bez zápisu							
6303/7	145	Ostatná plocha	29		1	1	
Iné údaje: Bez zápisu							
6303/8	120	Ostatná plocha	29		1	1	
Iné údaje: Bez zápisu							
6303/10	344	Ostatná plocha	29		1	1	
Iné údaje: Bez zápisu							
6303/12	165	Ostatná plocha	29		1	1	
Iné údaje: Bez zápisu							

6303/14	160	Ostatná plocha	29		1	1	
Iné údaje: Bez zápisu							
6305	634	Zastavaná plocha a nádvorie	22		1	1	
Iné údaje: Bez zápisu							
6308	3409	Zastavaná plocha a nádvorie	22		1	1	
Iné údaje: Bez zápisu							
6311	556	Zastavaná plocha a nádvorie	15		1	1	5
Právny vzťah k stavbe súpisné číslo 2611 evidovanej na pozemku parcelné číslo 6311 je evidovaný na liste vlastníctva č. 5265.							
Iné údaje: Bez zápisu							
6312/1	18387	Ostatná plocha	37		1	1	
Iné údaje: Bez zápisu							
6312/7	7	Zastavaná plocha a nádvorie	16		1	1	
Právny vzťah k stavbe súpisné číslo 3718 evidovanej na pozemku parcelné číslo 6312/7 je evidovaný na liste vlastníctva č. 36.							
Iné údaje: Bez zápisu							
6314	665	Zastavaná plocha a nádvorie	15		1	1	5
Právny vzťah k stavbe súpisné číslo 2610 evidovanej na pozemku parcelné číslo 6314 je evidovaný na liste vlastníctva č. 5259.							
Iné údaje: Bez zápisu							
6315	2388	Ostatná plocha	29		1	1	
Iné údaje: Bez zápisu							
6316	670	Zastavaná plocha a nádvorie	16		1	1	5
Právny vzťah k stavbe súpisné číslo 2609 evidovanej na pozemku parcelné číslo 6316 je evidovaný na liste vlastníctva č. 5334.							
Iné údaje: Bez zápisu							
6318	1092	Zastavaná plocha a nádvorie	22		1	1	
Iné údaje: Bez zápisu							
6319	661	Zastavaná plocha a nádvorie	15		1	1	5
Právny vzťah k stavbe súpisné číslo 2608 evidovanej na pozemku parcelné číslo 6319 je evidovaný na liste vlastníctva č. 5283.							
Iné údaje: Bez zápisu							
6320	4144	Ostatná plocha	29		1	1	
Iné údaje: Bez zápisu							
6322	1807	Ostatná plocha	29		1	1	
Iné údaje: Bez zápisu							

6324	4160	Zastavaná plocha a nádvorie	18		1	1	
Iné údaje: Bez zápisu							
6325	2849	Zastavaná plocha a nádvorie	16		1	1	
Právny vzťah k stavbe súpisné číslo 2602 evidovanej na pozemku parcelné číslo 6325							
Iné údaje: Bez zápisu							
6326	4145	Zastavaná plocha a nádvorie	22		1	1	
Iné údaje: Bez zápisu							
6328	7899	Ostatná plocha	29		1	1	
Iné údaje: Bez zápisu							
6330	2470	Ostatná plocha	29		1	1	
Iné údaje: Bez zápisu							
6334	893	Zastavaná plocha a nádvorie	15		1	1	5
Právny vzťah k stavbe súpisné číslo 2808 evidovanej na pozemku parcelné číslo 6334 je evidovaný na liste vlastníctva č. 5428.							
Iné údaje: Bez zápisu							
6335/1	3631	Zastavaná plocha a nádvorie	22		1	1	
Iné údaje: Bez zápisu							
6335/5	66	Zastavaná plocha a nádvorie	22		1	1	
Iné údaje: Bez zápisu							
6336	3	Zastavaná plocha a nádvorie	22		1	1	
Iné údaje: Bez zápisu							
6337	2	Zastavaná plocha a nádvorie	17		1	1	
Iné údaje: Bez zápisu							
6338	5	Zastavaná plocha a nádvorie	17		1	1	
Iné údaje: Bez zápisu							
6339	6	Zastavaná plocha a nádvorie	17		1	1	
Iné údaje: Bez zápisu							
6341	9	Zastavaná plocha a nádvorie	17		1	1	
Iné údaje: Bez zápisu							
6342	12	Zastavaná plocha a nádvorie	17		1	1	

Iné údaje: Bez zápisu							
6343	13	Zastavaná plocha a nádvorie	17		1	1	
Iné údaje: Bez zápisu							
6344	14	Zastavaná plocha a nádvorie	17		1	1	
Iné údaje: Bez zápisu							
6345	12	Zastavaná plocha a nádvorie	17		1	1	
Iné údaje: Bez zápisu							
6346	15	Zastavaná plocha a nádvorie	17		1	1	
Iné údaje: Bez zápisu							
6347	15	Zastavaná plocha a nádvorie	17		1	1	
Iné údaje: Bez zápisu							
6348	18	Zastavaná plocha a nádvorie	17		1	1	
Iné údaje: Bez zápisu							
6349	20	Zastavaná plocha a nádvorie	17		1	1	
Iné údaje: Bez zápisu							
6350	20	Zastavaná plocha a nádvorie	17		1	1	
Iné údaje: Bez zápisu							
6351	20	Zastavaná plocha a nádvorie	17		1	1	
Iné údaje: Bez zápisu							
6352	18	Zastavaná plocha a nádvorie	17		1	1	
Iné údaje: Bez zápisu							
6358	18	Zastavaná plocha a nádvorie	16		1	1	
Právny vzťah k stavbe súpisné číslo 1198 evidovanej na pozemku parcelné číslo 6358 je evidovaný na liste vlastníctva č. 4926.							
Iné údaje: Bez zápisu							
6359	18	Zastavaná plocha a nádvorie	17		1	1	
Iné údaje: Bez zápisu							
6367	17	Zastavaná plocha a nádvorie	16		1	1	
Právny vzťah k stavbe súpisné číslo 1207 evidovanej na pozemku parcelné číslo 6367 je evidovaný na liste vlastníctva č. 5825.							

Iné údaje: Bez zápisu							
6405	20	Zastavaná plocha a nádvorie	17		1	1	
Iné údaje: Bez zápisu							
6408	17	Zastavaná plocha a nádvorie	15		1	1	
Právny vzťah k stavbe súpisné číslo 1248 evidovanej na pozemku parcelné číslo 6408 je evidovaný na liste vlastníctva č. 4619.							
Iné údaje: Bez zápisu							
6409	18	Zastavaná plocha a nádvorie	17		1	1	
Iné údaje: Bez zápisu							
6414	1817	Zastavaná plocha a nádvorie	22		1	1	
Iné údaje: Bez zápisu							
6416	13117	Zastavaná plocha a nádvorie	18		1	1	
Iné údaje: Bez zápisu							
6417	841	Zastavaná plocha a nádvorie	16		1	1	
Právny vzťah k stavbe súpisné číslo 8167 evidovanej na pozemku parcelné číslo 6417							
Iné údaje: Bez zápisu							
6418	717	Zastavaná plocha a nádvorie	17		1	1	
Právny vzťah k stavbe súpisné číslo 2599 evidovanej na pozemku parcelné číslo 6418							
Iné údaje: Bez zápisu							
6419	490	Zastavaná plocha a nádvorie	16		1	1	
Právny vzťah k stavbe súpisné číslo 8169 evidovanej na pozemku parcelné číslo 6419							
Iné údaje: Bez zápisu							
6420	715	Zastavaná plocha a nádvorie	16		1	1	
Právny vzťah k stavbe súpisné číslo 8168 evidovanej na pozemku parcelné číslo 6420							
Iné údaje: Bez zápisu							
6421	600	Zastavaná plocha a nádvorie	22		1	1	
Iné údaje: Bez zápisu							
6422/2	3071	Zastavaná plocha a nádvorie	22		1	1	
Plomba vyznačená na základe Z-446/2022 (Listina o zániku záložného práva ...)							
Iné údaje: Bez zápisu							
6427	18	Zastavaná plocha a nádvorie	17		1	1	

Iné údaje: Bez zápisu							
6433	18	Zastavaná plocha a nádvorie	17		1	1	
Iné údaje: Bez zápisu							
6442	18	Zastavaná plocha a nádvorie	17		1	1	
Iné údaje: Bez zápisu							
6444	18	Zastavaná plocha a nádvorie	15		1	1	
Právny vzťah k stavbe súpisné číslo 1275 evidovanej na pozemku parcelné číslo 6444 je evidovaný na liste vlastníctva č. 520.							
Iné údaje: Bez zápisu							
6445	18	Zastavaná plocha a nádvorie	16		1	1	
Právny vzťah k stavbe súpisné číslo 1276 evidovanej na pozemku parcelné číslo 6445 je evidovaný na liste vlastníctva č. 9647.							
Iné údaje: Bez zápisu							
6460	18	Zastavaná plocha a nádvorie	17		1	1	
Právny vzťah k stavbe súpisné číslo 5291 evidovanej na pozemku parcelné číslo 6460 je evidovaný na liste vlastníctva č. 9820.							
Iné údaje: Bez zápisu							
6461	18	Zastavaná plocha a nádvorie	16		1	1	
Právny vzťah k stavbe súpisné číslo 1292 evidovanej na pozemku parcelné číslo 6461 je evidovaný na liste vlastníctva č. 4754.							
Iné údaje: Bez zápisu							
6473	18	Zastavaná plocha a nádvorie	17		1	1	
Iné údaje: Bez zápisu							
6481	19	Zastavaná plocha a nádvorie	17		1	1	
Iné údaje: Bez zápisu							
6485	18	Zastavaná plocha a nádvorie	17		1	1	
Iné údaje: Bez zápisu							
6487	18	Zastavaná plocha a nádvorie	17		1	1	
Iné údaje: Bez zápisu							
6492	17	Zastavaná plocha a nádvorie	16		1	1	
Právny vzťah k stavbe súpisné číslo 1323 evidovanej na pozemku parcelné číslo 6492 je evidovaný na liste vlastníctva č. 230.							
Iné údaje: Bez zápisu							
6506	18	Zastavaná plocha a nádvorie	16		1	1	5
Právny vzťah k stavbe súpisné číslo 5337 evidovanej na pozemku parcelné číslo 6506 je evidovaný na liste vlastníctva č. 5650.							

Iné údaje: Bez zápisu							
6509	1752	Zastavaná plocha a nádvorie	22		1	1	
Iné údaje: Bez zápisu							
6512/1	478	Ostatná plocha	29		1	1	
Iné údaje: Bez zápisu							
6512/2	1644	Ostatná plocha	29		1	1	
Iné údaje: Bez zápisu							
6512/4	640	Zastavaná plocha a nádvorie	22		1	1	
Iné údaje: Bez zápisu							
6512/5	581	Zastavaná plocha a nádvorie	22		1	1	
Iné údaje: Bez zápisu							
6512/6	289	Zastavaná plocha a nádvorie	16		1	1	
Právny vzťah k stavbe súpisné číslo 3617 evidovanej na pozemku parcelné číslo 6512/6							
Iné údaje: Bez zápisu							
6512/9	1187	Ostatná plocha	29		1	1	
Iné údaje: Bez zápisu							
6519	3900	Zastavaná plocha a nádvorie	22		1	1	
Iné údaje: Bez zápisu							
6520/2	10418	Ostatná plocha	29		1	1	
Iné údaje: Bez zápisu							
6522	473	Zastavaná plocha a nádvorie	15		1	1	5
Právny vzťah k stavbe súpisné číslo 2418 evidovanej na pozemku parcelné číslo 6522 je evidovaný na liste vlastníctva č. 5158.							
Iné údaje: Bez zápisu							
6529/1	15331	Ostatná plocha	29		1	1	
Iné údaje: Bez zápisu							
6529/3	1089	Ostatná plocha	29		1	1	
Iné údaje: Bez zápisu							
6529/6	1078	Ostatná plocha	29		1	1	
Iné údaje: Bez zápisu							
6529/12	117	Zastavaná plocha a nádvorie	16		1	1	
Právny vzťah k stavbe súpisné číslo 8056 evidovanej na pozemku parcelné číslo 6529/12							

Iné údaje: Bez zápisu							
6529/56	59	Zastavaná plocha a nádvorie	18		1	1	
Iné údaje: Bez zápisu							
6529/77	537	Zastavaná plocha a nádvorie	18		1	1	
Iné údaje: Bez zápisu							
6529/79	112	Ostatná plocha	29		1	1	
Iné údaje: Bez zápisu							
6529/82	91	Zastavaná plocha a nádvorie	18		1	1	
Iné údaje: Bez zápisu							
6529/83	126	Zastavaná plocha a nádvorie	18		1	1	
Iné údaje: Bez zápisu							
6529/86	75	Ostatná plocha	29		1	1	
Iné údaje: Bez zápisu							
6531/1	7655	Zastavaná plocha a nádvorie	22		1	1	
Iné údaje: Bez zápisu							
6531/7	134	Zastavaná plocha a nádvorie	22		1	1	
Iné údaje: Bez zápisu							
6531/8	314	Zastavaná plocha a nádvorie	22		1	1	
Iné údaje: Bez zápisu							
6531/9	301	Zastavaná plocha a nádvorie	22		1	1	
Iné údaje: Bez zápisu							
6531/12	117	Zastavaná plocha a nádvorie	22		1	1	
Iné údaje: Bez zápisu							
6531/20	38	Zastavaná plocha a nádvorie	22		1	1	
Iné údaje: Bez zápisu							
6531/21	38	Zastavaná plocha a nádvorie	22		1	1	
Iné údaje: Bez zápisu							
6532	2305	Ostatná plocha	29		1	1	
Iné údaje: Bez zápisu							

6533	1020	Zastavaná plocha a nádvorie	15		1	1	5
Právny vzťah k stavbe súpisné číslo 2425 evidovanej na pozemku parcelné číslo 6533 je evidovaný na liste vlastníctva č. 5090.							
Iné údaje: Bez zápisu							
6536/1	3010	Ostatná plocha	29		1	1	
Iné údaje: Bez zápisu							
6536/2	695	Zastavaná plocha a nádvorie	22		1	1	
Iné údaje: Bez zápisu							
6536/3	640	Zastavaná plocha a nádvorie	22		1	1	
Iné údaje: Bez zápisu							
6536/4	634	Zastavaná plocha a nádvorie	22		1	1	
Iné údaje: Bez zápisu							
6537	1032	Zastavaná plocha a nádvorie	15		1	1	5
Právny vzťah k stavbe súpisné číslo 2424 evidovanej na pozemku parcelné číslo 6537 je evidovaný na liste vlastníctva č. 5790.							
Iné údaje: Bez zápisu							
6538/1	513	Zastavaná plocha a nádvorie	17		1	1	
Iné údaje: Bez zápisu							
6540/6	1848	Zastavaná plocha a nádvorie	22		1	1	
Iné údaje: Bez zápisu							
6540/7	993	Zastavaná plocha a nádvorie	22		1	1	
Iné údaje: Bez zápisu							
6540/9	28624	Ostatná plocha	29		1	1	
Iné údaje: Bez zápisu							
6541	1354	Zastavaná plocha a nádvorie	16		1	1	
Právny vzťah k stavbe súpisné číslo 2535 evidovanej na pozemku parcelné číslo 6541							
Iné údaje: Bez zápisu							
6542	6769	Ostatná plocha	29		1	1	
Iné údaje: Bez zápisu							
6543/1	3517	Zastavaná plocha a nádvorie	16		1	1	
Právny vzťah k stavbe súpisné číslo 8156 evidovanej na pozemku parcelné číslo 6543/1							
Iné údaje: Bez zápisu							

6543/2	641	Zastavaná plocha a nádvorie	18		1	1	
Iné údaje: Bez zápisu							
6544/1	7652	Ostatná plocha	30		1	1	
Iné údaje: Bez zápisu							
6544/2	368	Zastavaná plocha a nádvorie	16		1	1	
Právny vzťah k stavbe súpisné číslo 8444 evidovanej na pozemku parcelné číslo 6544/2							
Iné údaje: Bez zápisu							
6544/3	1297	Zastavaná plocha a nádvorie	16		1	1	
Právny vzťah k stavbe súpisné číslo 8569 evidovanej na pozemku parcelné číslo 6544/3							
Iné údaje: Bez zápisu							
6547	20	Zastavaná plocha a nádvorie	17		1	1	
Iné údaje: Bez zápisu							
6550	20	Zastavaná plocha a nádvorie	17		1	1	
Iné údaje: Bez zápisu							
6555	290	Zastavaná plocha a nádvorie	22		1	1	
Iné údaje: Bez zápisu							
6556	370	Zastavaná plocha a nádvorie	16		1	1	
Právny vzťah k stavbe súpisné číslo 8157 evidovanej na pozemku parcelné číslo 6556							
Iné údaje: Bez zápisu							
6560	5208	Ostatná plocha	29		1	1	
Iné údaje: Bez zápisu							
6585/1	1134	Zastavaná plocha a nádvorie	22		1	1	
Iné údaje: Bez zápisu							
6585/2	1282	Zastavaná plocha a nádvorie	22		1	1	
Iné údaje: Bez zápisu							
6585/6	86	Zastavaná plocha a nádvorie	22		1	1	
Iné údaje: Bez zápisu							
6585/15	47	Zastavaná plocha a nádvorie	22		1	1	
Iné údaje: Bez zápisu							
6585/17	157	Zastavaná plocha a nádvorie	22		1	1	

Iné údaje: Bez zápisu							
6585/21	74	Zastavaná plocha a nádvorie	22		1	1	
Iné údaje: Bez zápisu							
6585/22	25	Zastavaná plocha a nádvorie	22		1	1	
Iné údaje: Bez zápisu							
6585/23	49	Zastavaná plocha a nádvorie	22		1	1	
Iné údaje: Bez zápisu							
6585/25	139	Zastavaná plocha a nádvorie	22		1	1	
Iné údaje: Bez zápisu							
6585/29	17	Zastavaná plocha a nádvorie	22		1	1	
Iné údaje: Bez zápisu							
6585/30	20	Zastavaná plocha a nádvorie	22		1	1	
Iné údaje: Bez zápisu							
6585/33	586	Zastavaná plocha a nádvorie	22		1	1	
Iné údaje: Bez zápisu							
6585/34	1391	Zastavaná plocha a nádvorie	22		1	1	
Iné údaje: Bez zápisu							
6585/35	7583	Zastavaná plocha a nádvorie	22		1	1	
Iné údaje: Bez zápisu							
6586/1	4037	Zastavaná plocha a nádvorie	22		1	1	
Iné údaje: Bez zápisu							
6586/23	85	Zastavaná plocha a nádvorie	22		1	1	
Iné údaje: Bez zápisu							
6586/24	7298	Zastavaná plocha a nádvorie	22		1	1	
Iné údaje: Bez zápisu							
6586/25	61	Zastavaná plocha a nádvorie	22		1	1	
Iné údaje: Bez zápisu							
6588/1	2324	Zastavaná plocha a nádvorie	22		1	1	

Iné údaje: Bez zápisu							
6588/2	71	Zastavaná plocha a nádvorie	22		1	1	
Iné údaje: Bez zápisu							
6589/1	37742	Ostatná plocha	29		1	1	
Iné údaje: Bez zápisu							
6589/26	111	Ostatná plocha	29		1	1	
Iné údaje: Bez zápisu							
6589/28	82	Ostatná plocha	29		1	1	
Iné údaje: Bez zápisu							
6589/30	18	Zastavaná plocha a nádvorie	22		1	1	
Iné údaje: Bez zápisu							
6589/31	45	Zastavaná plocha a nádvorie	22		1	1	
Iné údaje: Bez zápisu							
6589/33	30	Ostatná plocha	29		1	1	
Iné údaje: Bez zápisu							
6589/41	36	Zastavaná plocha a nádvorie	22		1	1	
Iné údaje: Bez zápisu							
6590	489	Zastavaná plocha a nádvorie	15		1	1	5
Právny vzťah k stavbe súpisné číslo 2187 evidovanej na pozemku parcelné číslo 6590 je evidovaný na liste vlastníctva č. 5080.							
Iné údaje: Bez zápisu							
6592	489	Zastavaná plocha a nádvorie	15		1	1	5
Právny vzťah k stavbe súpisné číslo 2185 evidovanej na pozemku parcelné číslo 6592 je evidovaný na liste vlastníctva č. 5075.							
Iné údaje: Bez zápisu							
6601/1	770	Zastavaná plocha a nádvorie	16		1	1	
Právny vzťah k stavbe súpisné číslo 2189 evidovanej na pozemku parcelné číslo 6601/1							
Iné údaje: Bez zápisu							
6601/2	3122	Zastavaná plocha a nádvorie	18		1	1	
Iné údaje: Bez zápisu							
6604	3319	Zastavaná plocha a nádvorie	16		1	1	
Právny vzťah k stavbe súpisné číslo 2165 evidovanej na pozemku parcelné číslo 6604							
Iné údaje: Bez zápisu							

6612/1	28448	Ostatná plocha	29		1	1	
Iné údaje: Bez zápisu							
6616	717	Zastavaná plocha a nádvorie	15		1	1	5
Právny vzťah k stavbe súpisné číslo 2170 evidovanej na pozemku parcelné číslo 6616 je evidovaný na liste vlastníctva č. 5038.							
Iné údaje: Bez zápisu							
6618	493	Zastavaná plocha a nádvorie	15		1	1	5
Právny vzťah k stavbe súpisné číslo 2172 evidovanej na pozemku parcelné číslo 6618 je evidovaný na liste vlastníctva č. 5085.							
Iné údaje: Bez zápisu							
6620	711	Zastavaná plocha a nádvorie	15		1	1	5
Právny vzťah k stavbe súpisné číslo 2169 evidovanej na pozemku parcelné číslo 6620 je evidovaný na liste vlastníctva č. 5053.							
Iné údaje: Bez zápisu							
6622	314	Záhrada	4		1	1	
Iné údaje: Bez zápisu							
6623	2753	Zastavaná plocha a nádvorie	16		1	1	
Právny vzťah k stavbe súpisné číslo 2191 evidovanej na pozemku parcelné číslo 6623							
Iné údaje: Bez zápisu							
6624	713	Zastavaná plocha a nádvorie	15		1	1	5
Právny vzťah k stavbe súpisné číslo 2168 evidovanej na pozemku parcelné číslo 6624 je evidovaný na liste vlastníctva č. 5074.							
Iné údaje: Bez zápisu							
6627	721	Zastavaná plocha a nádvorie	15		1	1	5
Právny vzťah k stavbe súpisné číslo 2167 evidovanej na pozemku parcelné číslo 6627 je evidovaný na liste vlastníctva č. 5084.							
Iné údaje: Bez zápisu							
6637/1	20	Zastavaná plocha a nádvorie	16		1	1	
Právny vzťah k stavbe súpisné číslo 6369 evidovanej na pozemku parcelné číslo 6637/1							
Iné údaje: Bez zápisu							
6637/4	42	Zastavaná plocha a nádvorie	16		1	1	
Právny vzťah k stavbe súpisné číslo 6372 evidovanej na pozemku parcelné číslo 6637/4							
Iné údaje: Bez zápisu							
6637/5	17	Zastavaná plocha a nádvorie	16		1	1	
Právny vzťah k stavbe súpisné číslo 6373 evidovanej na pozemku parcelné číslo 6637/5							
Iné údaje: Bez zápisu							
6640/3	34	Zastavaná plocha a nádvorie	16		1	1	

Právny vzťah k stavbe súpisné číslo 6357 evidovanej na pozemku parcelné číslo 6640/3							
Iné údaje: Bez zápisu							
6647/3	1281	Zastavaná plocha a nádvorie	18		1	1	
Iné údaje: Bez zápisu							
6647/4	11	Zastavaná plocha a nádvorie	18		1	1	
Iné údaje: Bez zápisu							
6650/1	64	Ostatná plocha	29		1	1	
Iné údaje: Bez zápisu							
6651/6	605	Zastavaná plocha a nádvorie	15		1	1	
Právny vzťah k stavbe súpisné číslo 2132 evidovanej na pozemku parcelné číslo 6651/6							
Iné údaje: Bez zápisu							
6651/7	296	Zastavaná plocha a nádvorie	18		1	1	
Iné údaje: Bez zápisu							
6655/2	573	Zastavaná plocha a nádvorie	18		1	1	
Iné údaje: Bez zápisu							
6656	194	Zastavaná plocha a nádvorie	15		1	1	5
Právny vzťah k stavbe súpisné číslo 2133 evidovanej na pozemku parcelné číslo 6656 je evidovaný na liste vlastníctva č. 5314.							
Iné údaje: Bez zápisu							
6657/1	35	Zastavaná plocha a nádvorie	16		1	1	
Právny vzťah k stavbe súpisné číslo 6359 evidovanej na pozemku parcelné číslo 6657/1							
Iné údaje: Bez zápisu							
6660	3664	Zastavaná plocha a nádvorie	18		1	1	
Iné údaje: Bez zápisu							
6661/1	6294	Zastavaná plocha a nádvorie	18		1	1	
Iné údaje: Bez zápisu							
6662	1416	Zastavaná plocha a nádvorie	18		1	1	
Iné údaje: Bez zápisu							
6663/1	1045	Ostatná plocha	29		1	1	
Iné údaje: Bez zápisu							
6663/9	24	Ostatná plocha	29		1	1	

Iné údaje: Bez zápisu							
6664	579	Zastavaná plocha a nádvorie	22		1	1	
Iné údaje: Bez zápisu							
6665/1	9291	Ostatná plocha	29		1	1	
Iné údaje: Bez zápisu							
6666/1	15998	Zastavaná plocha a nádvorie	18		1	1	
Iné údaje: Bez zápisu							
6669/1	2367	Zastavaná plocha a nádvorie	18		1	1	
Iné údaje: Bez zápisu							
6679/1	34	Zastavaná plocha a nádvorie	16		1	1	
Právny vzťah k stavbe súpisné číslo 6374 evidovanej na pozemku parcelné číslo 6679/1							
Iné údaje: Bez zápisu							
6696/4	182	Zastavaná plocha a nádvorie	22		1	1	
Iné údaje: Bez zápisu							
6696/19	65	Zastavaná plocha a nádvorie	22		1	1	
Iné údaje: Bez zápisu							
6696/20	59	Zastavaná plocha a nádvorie	22		1	1	
Iné údaje: Bez zápisu							
6697/5	111	Zastavaná plocha a nádvorie	18		1	1	
Iné údaje: Bez zápisu							
6702	16	Zastavaná plocha a nádvorie	17		1	1	
Iné údaje: Bez zápisu							
6704	17	Zastavaná plocha a nádvorie	17		1	1	
Iné údaje: Bez zápisu							
6707	17	Zastavaná plocha a nádvorie	17		1	1	
Iné údaje: Bez zápisu							
6732	17	Zastavaná plocha a nádvorie	16		1	1	
Právny vzťah k stavbe súpisné číslo 4139 evidovanej na pozemku parcelné číslo 6732 je evidovaný na liste vlastníctva č. 6725.							
Iné údaje: Bez zápisu							

6736	19	Zastavaná plocha a nádvorie	17		1	1	
Právny vzťah k stavbe súpisné číslo 4143 evidovanej na pozemku parcelné číslo 6736 je evidovaný na liste vlastníctva č. 10677.							
Iné údaje: Bez zápisu							
6747	18	Zastavaná plocha a nádvorie	17		1	1	
Iné údaje: Bez zápisu							
6753	20	Zastavaná plocha a nádvorie	17		1	1	
Iné údaje: Bez zápisu							
6757	18	Zastavaná plocha a nádvorie	17		1	1	
Iné údaje: Bez zápisu							
6761	18	Zastavaná plocha a nádvorie	17		1	1	
Právny vzťah k stavbe súpisné číslo 4114 evidovanej na pozemku parcelné číslo 6761 je evidovaný na liste vlastníctva č. 10130.							
Iné údaje: Bez zápisu							
6776	9116	Ostatná plocha	29		1	1	
Iné údaje: Bez zápisu							
6777	801	Zastavaná plocha a nádvorie	15		1	1	5
Právny vzťah k stavbe súpisné číslo 1716 evidovanej na pozemku parcelné číslo 6777 je evidovaný na liste vlastníctva č. 5088.							
Iné údaje: Bez zápisu							
6778	307	Zastavaná plocha a nádvorie	15		1	1	5
Právny vzťah k stavbe súpisné číslo 1715 evidovanej na pozemku parcelné číslo 6778 je evidovaný na liste vlastníctva č. 5138.							
Iné údaje: Bez zápisu							
6780	309	Zastavaná plocha a nádvorie	15		1	1	5
Právny vzťah k stavbe súpisné číslo 1713 evidovanej na pozemku parcelné číslo 6780 je evidovaný na liste vlastníctva č. 5142.							
Iné údaje: Bez zápisu							
6781/1	12005	Ostatná plocha	29		1	1	
Iné údaje: Bez zápisu							
6781/2	97	Ostatná plocha	37		1	1	
Iné údaje: Bez zápisu							
6782	306	Zastavaná plocha a nádvorie	15		1	1	5
Právny vzťah k stavbe súpisné číslo 1712 evidovanej na pozemku parcelné číslo 6782 je evidovaný na liste vlastníctva č. 5137.							
Iné údaje: Bez zápisu							
6786	721	Zastavaná plocha a nádvorie	15		1	1	5

Právny vzťah k stavbe súpisné číslo 1709 evidovanej na pozemku parcelné číslo 6786 je evidovaný na liste vlastníctva č. 6036.							
Iné údaje: Bez zápisu							
6787/2	220	Zastavaná plocha a nádvorie	15		1	1	5
Právny vzťah k stavbe súpisné číslo 1708 evidovanej na pozemku parcelné číslo 6787/2 je evidovaný na liste vlastníctva č. 5302.							
Iné údaje: Bez zápisu							
6788	639	Zastavaná plocha a nádvorie	22		1	1	
Iné údaje: Bez zápisu							
6789	3209	Ostatná plocha	29		1	1	
Iné údaje: Bez zápisu							
6795/1	895	Ostatná plocha	29		1	1	
Iné údaje: Bez zápisu							
6795/9	55	Ostatná plocha	29		1	1	
Iné údaje: Bez zápisu							
6795/18	132	Ostatná plocha	29		1	1	
Iné údaje: Bez zápisu							
6795/19	119	Ostatná plocha	29		1	1	
Iné údaje: Bez zápisu							
6917/6	631	Zastavaná plocha a nádvorie	22		1	1	
Plomba vyznačená na základe Z-10152/2021 (Osvedčenie podľa listiny)							
Iné údaje: Bez zápisu							
6917/26	303	Zastavaná plocha a nádvorie	22		1	1	
Plomba vyznačená na základe Z-10152/2021 (Osvedčenie podľa listiny)							
Iné údaje: Bez zápisu							
6917/27	192	Zastavaná plocha a nádvorie	22		1	1	
Plomba vyznačená na základe Z-10152/2021 (Osvedčenie podľa listiny)							
Iné údaje: Bez zápisu							
7022/92	5	Zastavaná plocha a nádvorie	22		1	1	
Iné údaje: Bez zápisu							
7023/13	171	Zastavaná plocha a nádvorie	22		1	1	
Iné údaje: Bez zápisu							
7023/15	1532	Zastavaná plocha a nádvorie	22		1	1	

Iné údaje: Bez zápisu							
7023/16	4	Zastavaná plocha a nádvorie	22		1	1	
Iné údaje: Bez zápisu							
7023/24	890	Zastavaná plocha a nádvorie	22		1	1	
Iné údaje: Bez zápisu							
7027/75	29	Ostatná plocha	37		1	1	
Iné údaje: Bez zápisu							
7027/86	89	Ostatná plocha	37		1	1	
Iné údaje: Bez zápisu							
7027/105	333	Ostatná plocha	37		1	1	
Iné údaje: Bez zápisu							
7027/116	72	Ostatná plocha	37		1	1	
Iné údaje: Bez zápisu							
7027/119	330	Ostatná plocha	37		1	1	
Iné údaje: Bez zápisu							
7027/138	57	Zastavaná plocha a nádvorie	22		1	1	
Iné údaje: Bez zápisu							
7027/139	42	Zastavaná plocha a nádvorie	22		1	1	
Iné údaje: Bez zápisu							
7027/140	237	Zastavaná plocha a nádvorie	22		1	1	
Iné údaje: Bez zápisu							
7027/144	57	Ostatná plocha	37		1	1	
Iné údaje: Bez zápisu							
7027/145	16	Ostatná plocha	37		1	1	
Iné údaje: Bez zápisu							
7027/146	8	Ostatná plocha	37		1	1	
Iné údaje: Bez zápisu							
7039/1	137	Zastavaná plocha a nádvorie	22		1	1	
Iné údaje: Bez zápisu							
7040	908	Zastavaná plocha a nádvorie	22		1	1	
Iné údaje: Bez zápisu							

7056/1	5927	Zastavaná plocha a nádvorie	22		1	1	
Iné údaje: Bez zápisu							
7056/2	7252	Zastavaná plocha a nádvorie	22		1	2	
Iné údaje: Bez zápisu							
7056/7	12903	Zastavaná plocha a nádvorie	22		1	1	
Iné údaje: Bez zápisu							
7056/13	16	Zastavaná plocha a nádvorie	22		1	1	
Iné údaje: Bez zápisu							
7056/14	6	Zastavaná plocha a nádvorie	22		1	1	
Iné údaje: Bez zápisu							
7057/4	245	Zastavaná plocha a nádvorie	22		1	1	
Iné údaje: Bez zápisu							
7601/1	22261	Ostatná plocha	29		1	1	
Iné údaje: Bez zápisu							
7601/4	870	Ostatná plocha	37		1	1	
Iné údaje: Bez zápisu							
7602	2256	Zastavaná plocha a nádvorie	22		1	1	
Iné údaje: Bez zápisu							
7605/1	3519	Zastavaná plocha a nádvorie	22		1	1	
Iné údaje: Bez zápisu							
7605/3	86	Zastavaná plocha a nádvorie	22		1	1	
Iné údaje: Bez zápisu							
7607	5971	Zastavaná plocha a nádvorie	22		1	1	
Iné údaje: Bez zápisu							
7612	7036	Ostatná plocha	29		1	1	
Iné údaje: Bez zápisu							
7613/1	2142	Zastavaná plocha a nádvorie	22		1	1	
Iné údaje: Bez zápisu							
7616/1	4117	Zastavaná plocha a nádvorie	22		1	1	

Iné údaje: Bez zápisu							
7620/1	9361	Ostatná plocha	29		1	1	
Iné údaje: Bez zápisu							
7622	2530	Zastavaná plocha a nádvorie	22		1	1	
Iné údaje: Bez zápisu							
7623	5178	Zastavaná plocha a nádvorie	22		1	1	
Iné údaje: Bez zápisu							
7624	6313	Zastavaná plocha a nádvorie	16		1	1	
Právny vzťah k stavbe súpisné číslo 1671 evidovanej na pozemku parcelné číslo 7624							
Iné údaje: Bez zápisu							
7625	2949	Ostatná plocha	29		1	1	
Plomba vyznačená na základe Z-6696/2000 (Predmet listiny zadaný v poznámke)							
Iné údaje: Bez zápisu							
7626/1	3646	Ostatná plocha	30		1	1	
Iné údaje: Bez zápisu							
7626/2	272	Ostatná plocha	30		1	1	
Iné údaje: Bez zápisu							
7627	6919	Ostatná plocha	29		1	1	
Iné údaje: Bez zápisu							
7628	5109	Zastavaná plocha a nádvorie	22		1	1	
Iné údaje: Bez zápisu							
7629	1037	Ostatná plocha	29		1	1	
Iné údaje: Bez zápisu							
7630	1012	Ostatná plocha	29		1	1	
Iné údaje: Bez zápisu							
7631	7362	Ostatná plocha	29		1	1	
Iné údaje: Bez zápisu							
7632	5352	Zastavaná plocha a nádvorie	22		1	1	
Iné údaje: Bez zápisu							
7633/1	12062	Ostatná plocha	29		1	1	
Iné údaje: Bez zápisu							
7633/3	970	Ostatná plocha	29		1	1	

Iné údaje: Bez zápisu							
7633/10	6	Ostatná plocha	29		1	1	
Iné údaje: Bez zápisu							
7633/18	6	Ostatná plocha	29		1	1	
Iné údaje: Bez zápisu							
7633/42	9559	Ostatná plocha	29		1	1	
Iné údaje: Bez zápisu							
7633/52	24	Ostatná plocha	29		1	1	
Iné údaje: Bez zápisu							
7636	18818	Zastavaná plocha a nádvorie	22		1	1	
Iné údaje: Bez zápisu							
7637/1	2073	Ostatná plocha	29		1	1	
Iné údaje: Bez zápisu							
7637/5	283	Ostatná plocha	29		1	1	
Iné údaje: Bez zápisu							
7637/6	10	Ostatná plocha	29		1	1	
Iné údaje: Bez zápisu							
7637/7	451	Ostatná plocha	29		1	1	
Iné údaje: Bez zápisu							
7637/8	190	Ostatná plocha	29		1	1	
Iné údaje: Bez zápisu							
7637/9	449	Ostatná plocha	29		1	1	
Iné údaje: Bez zápisu							
7637/10	448	Ostatná plocha	29		1	1	
Iné údaje: Bez zápisu							
7637/11	239	Ostatná plocha	29		1	1	
Iné údaje: Bez zápisu							
7637/12	492	Ostatná plocha	29		1	1	
Iné údaje: Bez zápisu							
7637/13	532	Ostatná plocha	29		1	1	
Iné údaje: Bez zápisu							
7637/14	36	Ostatná plocha	29		1	1	
Iné údaje: Bez zápisu							
7637/15	1697	Ostatná plocha	29		1	1	

Iné údaje: Bez zápisu							
7637/20	564	Ostatná plocha	29		1	1	
Iné údaje: Bez zápisu							
7637/21	207	Ostatná plocha	37		1	1	
Iné údaje: Bez zápisu							
7637/54	103	Ostatná plocha	37		1	1	
Iné údaje: Bez zápisu							
7637/62	323	Ostatná plocha	37		1	1	
Iné údaje: Bez zápisu							
7637/63	2	Ostatná plocha	37		1	1	
Iné údaje: Bez zápisu							
7637/64	3	Ostatná plocha	37		1	1	
Iné údaje: Bez zápisu							
7637/65	105	Ostatná plocha	37		1	1	
Iné údaje: Bez zápisu							
7637/66	271	Ostatná plocha	37		1	1	
Iné údaje: Bez zápisu							
7637/67	12	Ostatná plocha	37		1	1	
Iné údaje: Bez zápisu							
7637/76	66	Ostatná plocha	37		1	1	
Iné údaje: Bez zápisu							
7637/77	7	Ostatná plocha	37		1	1	
Iné údaje: Bez zápisu							
7642/2	1170	Zastavaná plocha a nádvorie	22		1	1	
Iné údaje: Bez zápisu							
7642/3	2266	Ostatná plocha	29		1	1	
Iné údaje: Bez zápisu							
7643	3506	Zastavaná plocha a nádvorie	22		1	1	
Iné údaje: Bez zápisu							
7647	2983	Zastavaná plocha a nádvorie	22		1	1	
Iné údaje: Bez zápisu							
7648	7768	Ostatná plocha	29		1	1	

Iné údaje: Bez zápisu							
7649/1	3	Zastavaná plocha a nádvorie	18		1	1	
Iné údaje: Bez zápisu							
7649/2	604	Zastavaná plocha a nádvorie	16		1	1	
Právny vzťah k stavbe súpisné číslo 3870 evidovanej na pozemku parcelné číslo 7649/2							
Iné údaje: Bez zápisu							
7650	5983	Zastavaná plocha a nádvorie	18		1	1	
Iné údaje: Bez zápisu							
7651/1	292	Ostatná plocha	29		1	1	
Iné údaje: Bez zápisu							
7651/3	58	Ostatná plocha	29		1	1	
Iné údaje: Bez zápisu							
7651/4	418	Ostatná plocha	29		1	1	
Iné údaje: Bez zápisu							
7651/6	12	Ostatná plocha	29		1	1	
Iné údaje: Bez zápisu							
7656	1662	Ostatná plocha	29		1	1	
Iné údaje: Bez zápisu							
7657/1	8394	Ostatná plocha	29		1	1	
Iné údaje: Bez zápisu							
7658	4238	Ostatná plocha	29		1	1	
Iné údaje: Bez zápisu							
7659	3250	Zastavaná plocha a nádvorie	22		1	1	
Iné údaje: Bez zápisu							
7660	2567	Zastavaná plocha a nádvorie	15		1	1	5
Právny vzťah k stavbe súpisné číslo 1679 evidovanej na pozemku parcelné číslo 7660 je evidovaný na liste vlastníctva č. 5359.							
Iné údaje: Bez zápisu							
7661	1873	Zastavaná plocha a nádvorie	22		1	1	
Iné údaje: Bez zápisu							
7664/1	2242	Zastavaná plocha a nádvorie	18		1	1	
Iné údaje: Bez zápisu							

7665	12017	Ostatná plocha	29		1	1	
Iné údaje: Bez zápisu							
7666	2964	Zastavaná plocha a nádvorie	22		1	1	
Iné údaje: Bez zápisu							
7667/2	846	Zastavaná plocha a nádvorie	16		1	1	5
Právny vzťah k stavbe súpisné číslo 2981 evidovanej na pozemku parcelné číslo 7667/2 je evidovaný na liste vlastníctva č. 5295.							
Iné údaje: Bez zápisu							
7669	4894	Zastavaná plocha a nádvorie	22		1	1	
Iné údaje: Bez zápisu							
7672/1	4110	Zastavaná plocha a nádvorie	18		1	1	
Iné údaje: Bez zápisu							
7673	12048	Ostatná plocha	29		1	1	
Iné údaje: Bez zápisu							
7674	1884	Zastavaná plocha a nádvorie	22		1	1	
Iné údaje: Bez zápisu							
7676	2676	Ostatná plocha	29		1	1	
Iné údaje: Bez zápisu							
7677	1996	Zastavaná plocha a nádvorie	22		1	1	
Iné údaje: Bez zápisu							
7681	21305	Ostatná plocha	29		1	1	
Iné údaje: Bez zápisu							
7684	2960	Zastavaná plocha a nádvorie	22		1	1	
Iné údaje: Bez zápisu							
7688	6888	Zastavaná plocha a nádvorie	22		1	1	
Iné údaje: Bez zápisu							
7689	6152	Ostatná plocha	29		1	1	
Iné údaje: Bez zápisu							
7690	3416	Zastavaná plocha a nádvorie	22		1	1	
Iné údaje: Bez zápisu							
7691	5707	Zastavaná plocha a nádvorie	22		1	1	

Iné údaje: Bez zápisu							
7695/1	10844	Ostatná plocha	29		1	1	
Iné údaje: Bez zápisu							
7696/1	4291	Ostatná plocha	29		1	1	
Iné údaje: Bez zápisu							
7697	4247	Zastavaná plocha a nádvorie	22		1	1	
Iné údaje: Bez zápisu							
7698	11945	Zastavaná plocha a nádvorie	22		1	1	
Iné údaje: Bez zápisu							
7701	10164	Ostatná plocha	29		1	1	
Iné údaje: Bez zápisu							
7704/2	1263	Zastavaná plocha a nádvorie	15		1	1	5
Plomba vyznačená na základe V-6912/2022 (Kúpna zmluva)							
Právny vzťah k stavbe súpisné číslo 1615 evidovanej na pozemku parcelné číslo 7704/2 je evidovaný na liste vlastníctva č. 5451.							
Iné údaje: Bez zápisu							
7705	7633	Ostatná plocha	29		1	1	
Iné údaje: Bez zápisu							
7706	2002	Zastavaná plocha a nádvorie	22		1	1	
Iné údaje: Bez zápisu							
7707	1268	Zastavaná plocha a nádvorie	15		1	1	5
Právny vzťah k stavbe súpisné číslo 1686 evidovanej na pozemku parcelné číslo 7707 je evidovaný na liste vlastníctva č. 5400.							
Iné údaje: Bez zápisu							
7708	7525	Ostatná plocha	29		1	1	
Iné údaje: Bez zápisu							
7709	370	Zastavaná plocha a nádvorie	16		1	1	
Právny vzťah k stavbe súpisné číslo 8100 evidovanej na pozemku parcelné číslo 7709.							
Iné údaje: Bez zápisu							
7710	393	Zastavaná plocha a nádvorie	16		1	1	
Právny vzťah k stavbe súpisné číslo 8100 evidovanej na pozemku parcelné číslo 7710							
Iné údaje: Bez zápisu							
7711	368	Zastavaná plocha a nádvorie	16		1	1	

Právny vzťah k stavbe súpisné číslo 8100 evidovanej na pozemku parcelné číslo 7711							
Iné údaje: Bez zápisu							
7712	4251	Zastavaná plocha a nádvorie	18		1	1	
Iné údaje: Bez zápisu							
7713	668	Zastavaná plocha a nádvorie	16		1	1	
Právny vzťah k stavbe súpisné číslo 3872 evidovanej na pozemku parcelné číslo 7713							
Iné údaje: Bez zápisu							
7714	3020	Zastavaná plocha a nádvorie	18		1	1	
Iné údaje: Bez zápisu							
7715	6255	Zastavaná plocha a nádvorie	22		1	1	
Iné údaje: Bez zápisu							
7716	369	Zastavaná plocha a nádvorie	16		1	1	
Právny vzťah k stavbe súpisné číslo 8399 evidovanej na pozemku parcelné číslo 7716							
Iné údaje: Bez zápisu							
7719/1	644	Zastavaná plocha a nádvorie	18		1	1	
Iné údaje: Bez zápisu							
7721	61	Zastavaná plocha a nádvorie	17		1	1	
Právny vzťah k stavbe súpisné číslo 9049 evidovanej na pozemku parcelné číslo 7721							
Iné údaje: Bez zápisu							
7722	410	Zastavaná plocha a nádvorie	16		1	1	
Právny vzťah k stavbe súpisné číslo 1138 evidovanej na pozemku parcelné číslo 7722							
Iné údaje: Bez zápisu							
7723	328	Zastavaná plocha a nádvorie	16		1	1	
Právny vzťah k stavbe súpisné číslo 1138 evidovanej na pozemku parcelné číslo 7723							
Iné údaje: Bez zápisu							
7724	3417	Zastavaná plocha a nádvorie	18		1	1	
Iné údaje: Bez zápisu							
7725	6053	Ostatná plocha	29		1	1	
Iné údaje: Bez zápisu							
7726	2604	Zastavaná plocha a nádvorie	22		1	1	

Iné údaje: Bez zápisu							
7728	15804	Ostatná plocha	29		1	1	
Iné údaje: Bez zápisu							
7731	5048	Zastavaná plocha a nádvorie	22		1	1	
Iné údaje: Bez zápisu							
7733	3419	Ostatná plocha	29		1	1	
Iné údaje: Bez zápisu							
7734	15257	Ostatná plocha	29		1	1	
Iné údaje: Bez zápisu							
7736	2158	Zastavaná plocha a nádvorie	22		1	1	
Iné údaje: Bez zápisu							
7737	236	Zastavaná plocha a nádvorie	17		1	1	
Právny vzťah k stavbe evidovanej na pozemku parcelné číslo 7737 je evidovaný na liste vlastníctva č. 3185.							
Iné údaje: Bez zápisu							
7738	50	Zastavaná plocha a nádvorie	17		1	1	
Právny vzťah k stavbe súpisné číslo 8331 evidovanej na pozemku parcelné číslo 7738 je evidovaný na liste vlastníctva č. 3185.							
Iné údaje: Bez zápisu							
7739/1	2384	Zastavaná plocha a nádvorie	17		1	1	
Iné údaje: Bez zápisu							
7739/3	48	Zastavaná plocha a nádvorie	17		1	1	
Iné údaje: Bez zápisu							
7740/1	4413	Ostatná plocha	29		1	1	
Iné údaje: Bez zápisu							
7740/11	106	Ostatná plocha	29		1	1	
Iné údaje: Bez zápisu							
7742	231	Ostatná plocha	29		1	1	
Iné údaje: Bez zápisu							
7743	3983	Ostatná plocha	29		1	1	
Iné údaje: Bez zápisu							
7744	7273	Ostatná plocha	29		1	1	
Iné údaje: Bez zápisu							
7746	2775	Ostatná plocha	29		1	1	

Iné údaje: Bez zápisu							
7747	1512	Ostatná plocha	29		1	1	
Iné údaje: Bez zápisu							
7748/1	11674	Zastavaná plocha a nádvorie	22		1	1	
Iné údaje: Bez zápisu							
7748/6	315	Zastavaná plocha a nádvorie	22		1	1	
Iné údaje: Bez zápisu							
7748/7	610	Zastavaná plocha a nádvorie	22		1	1	
Iné údaje: Bez zápisu							
7748/8	30	Zastavaná plocha a nádvorie	18		1	1	
Iné údaje: Bez zápisu							
7748/11	1387	Zastavaná plocha a nádvorie	19		1	1	
Plomba vyznačená na základe X-115/2022 (Oprava chýb v katastrálnom operáte) Plomba vyznačená na základe V-5924/2022 (Zmluva o zriadení obmedzení alebo zrušení vecného bremena)							
Iné údaje: Bez zápisu							
7749/1	5000	Ostatná plocha	29		1	1	
Iné údaje: Bez zápisu							
7749/3	400	Ostatná plocha	29		1	1	
Iné údaje: Bez zápisu							
7749/4	67	Ostatná plocha	29		1	1	
Plomba vyznačená na základe X-115/2022 (Oprava chýb v katastrálnom operáte) Plomba vyznačená na základe V-5924/2022 (Zmluva o zriadení obmedzení alebo zrušení vecného bremena)							
Iné údaje: Bez zápisu							
7749/5	110	Ostatná plocha	29		1	1	
Iné údaje: Bez zápisu							
7750/1	1108	Zastavaná plocha a nádvorie	22		1	1	
Iné údaje: Bez zápisu							
7750/2	1906	Zastavaná plocha a nádvorie	18		1	1	
Plomba vyznačená na základe X-115/2022 (Oprava chýb v katastrálnom operáte) Plomba vyznačená na základe V-5924/2022 (Zmluva o zriadení obmedzení alebo zrušení vecného bremena)							
Iné údaje: Bez zápisu							

7752	444	Zastavaná plocha a nádvorie	15		1	1	
Právny vzťah k stavbe súpisné číslo 2998 evidovanej na pozemku parcelné číslo 7752 je evidovaný na liste vlastníctva č. 5522.							
Iné údaje: Bez zápisu							
7753	4804	Ostatná plocha	29		1	1	
Iné údaje: Bez zápisu							
7755	1691	Zastavaná plocha a nádvorie	22		1	1	
Iné údaje: Bez zápisu							
7757	1580	Ostatná plocha	29		1	1	
Iné údaje: Bez zápisu							
7758	1334	Ostatná plocha	29		1	1	
Iné údaje: Bez zápisu							
7761	8190	Ostatná plocha	29		1	1	
Iné údaje: Bez zápisu							
7762	892	Zastavaná plocha a nádvorie	15		1	1	
Právny vzťah k stavbe súpisné číslo 1356 evidovanej na pozemku parcelné číslo 7762 je evidovaný na liste vlastníctva č. 6138.							
Iné údaje: Bez zápisu							
7764	1110	Zastavaná plocha a nádvorie	15		1	1	
Právny vzťah k stavbe súpisné číslo 1358 evidovanej na pozemku parcelné číslo 7764 je evidovaný na liste vlastníctva č. 6187.							
Iné údaje: Bez zápisu							
7765	5296	Ostatná plocha	29		1	1	
Iné údaje: Bez zápisu							
7766	370	Zastavaná plocha a nádvorie	16		1	1	
Právny vzťah k stavbe súpisné číslo 2993 evidovanej na pozemku parcelné číslo 7766							
Iné údaje: Bez zápisu							
7767	395	Zastavaná plocha a nádvorie	16		1	1	
Právny vzťah k stavbe súpisné číslo 2994 evidovanej na pozemku parcelné číslo 7767							
Iné údaje: Bez zápisu							
7768	362	Zastavaná plocha a nádvorie	16		1	1	
Právny vzťah k stavbe súpisné číslo 2995 evidovanej na pozemku parcelné číslo 7768							
Iné údaje: Bez zápisu							
7769	4638	Zastavaná plocha a nádvorie	18		1	1	
Iné údaje: Bez zápisu							

7770	9627	Ostatná plocha	29		1	1	
Iné údaje: Bez zápisu							
7772	5407	Zastavaná plocha a nádvorie	22		1	1	
Iné údaje: Bez zápisu							
7774	2873	Ostatná plocha	29		1	1	
Iné údaje: Bez zápisu							
7776	1502	Zastavaná plocha a nádvorie	22		1	1	
Iné údaje: Bez zápisu							
7778/1	6182	Ostatná plocha	29		1	1	
Iné údaje: Bez zápisu							
7780/1	278	Zastavaná plocha a nádvorie	22		1	1	
Iné údaje: Bez zápisu							
7781/1	1863	Ostatná plocha	29		1	1	
Iné údaje: Bez zápisu							
7782	5604	Ostatná plocha	29		1	1	
Iné údaje: Bez zápisu							
7786	2615	Zastavaná plocha a nádvorie	22		1	1	
Iné údaje: Bez zápisu							
7787/1	22260	Ostatná plocha	29		1	1	
Iné údaje: Bez zápisu							
7789	728	Zastavaná plocha a nádvorie	22		1	1	
Iné údaje: Bez zápisu							
7792	524	Zastavaná plocha a nádvorie	22		1	1	
Iné údaje: Bez zápisu							
7793	4511	Zastavaná plocha a nádvorie	22		1	1	
Iné údaje: Bez zápisu							
7795	455	Zastavaná plocha a nádvorie	22		1	1	
Iné údaje: Bez zápisu							
7798	6243	Zastavaná plocha a nádvorie	22		1	1	
Iné údaje: Bez zápisu							

7799	6919	Ostatná plocha	29		1	1	
Iné údaje: Bez zápisu							
7800	4533	Ostatná plocha	29		1	1	
Iné údaje: Bez zápisu							
7801	4160	Ostatná plocha	29		1	1	
Iné údaje: Bez zápisu							
7802	124	Zastavaná plocha a nádvorie	18		1	1	
Iné údaje: Bez zápisu							
7803	2489	Ostatná plocha	29		1	1	
Iné údaje: Bez zápisu							
7805	4739	Zastavaná plocha a nádvorie	16		1	1	
Právny vzťah k stavbe súpisné číslo 3130 evidovanej na pozemku parcelné číslo 7805							
Iné údaje: Bez zápisu							
7806	340	Zastavaná plocha a nádvorie	17		1	1	
Právny vzťah k stavbe evidovanej na pozemku parcelné číslo 7806							
Iné údaje: Bez zápisu							
7807	197	Zastavaná plocha a nádvorie	17		1	1	
Právny vzťah k stavbe evidovanej na pozemku parcelné číslo 7807							
Iné údaje: Bez zápisu							
7808/1	15172	Zastavaná plocha a nádvorie	18		1	1	
Iné údaje: Bez zápisu							
7812	4064	Ostatná plocha	29		1	1	
Iné údaje: Bez zápisu							
7814	1652	Ostatná plocha	29		1	1	
Iné údaje: Bez zápisu							
7816	1845	Ostatná plocha	29		1	1	
Iné údaje: Bez zápisu							
7817	395	Zastavaná plocha a nádvorie	16		1	1	
Právny vzťah k stavbe súpisné číslo 1773 evidovanej na pozemku parcelné číslo 7817							
Iné údaje: Bez zápisu							
7818	354	Zastavaná plocha a nádvorie	16		1	1	
Právny vzťah k stavbe súpisné číslo 1772 evidovanej na pozemku parcelné číslo 7818							

Iné údaje: Bez zápisu							
7819	357	Zastavaná plocha a nádvorie	16		1	1	
Právny vzťah k stavbe súpisné číslo 1774 evidovanej na pozemku parcelné číslo 7819							
Iné údaje: Bez zápisu							
7820	4433	Zastavaná plocha a nádvorie	18		1	1	
Iné údaje: Bez zápisu							
7821	389	Zastavaná plocha a nádvorie	17		1	1	
Právny vzťah k stavbe súpisné číslo 1770 evidovanej na pozemku parcelné číslo 7821							
Iné údaje: Bez zápisu							
7822	362	Zastavaná plocha a nádvorie	16		1	1	
Právny vzťah k stavbe súpisné číslo 1770 evidovanej na pozemku parcelné číslo 7822							
Iné údaje: Bez zápisu							
7823	362	Zastavaná plocha a nádvorie	17		1	1	
Právny vzťah k stavbe súpisné číslo 1770 evidovanej na pozemku parcelné číslo 7823							
Iné údaje: Bez zápisu							
7824	5132	Zastavaná plocha a nádvorie	18		1	1	
Iné údaje: Bez zápisu							
7826	685	Ostatná plocha	29		1	1	
Iné údaje: Bez zápisu							
7827	1316	Ostatná plocha	29		1	1	
Iné údaje: Bez zápisu							
7829	6889	Zastavaná plocha a nádvorie	22		1	1	
Iné údaje: Bez zápisu							
7830	3346	Ostatná plocha	29		1	1	
Iné údaje: Bez zápisu							
7832	6110	Ostatná plocha	29		1	1	
Iné údaje: Bez zápisu							
7833	479	Zastavaná plocha a nádvorie	15		1	1	
Právny vzťah k stavbe súpisné číslo 1776 evidovanej na pozemku parcelné číslo 7833 je evidovaný na liste vlastníctva č. 6318.							
Iné údaje: Bez zápisu							
7834	531	Zastavaná plocha a nádvorie	15		1	1	5

Právny vzťah k stavbe súpisné číslo 1775 evidovanej na pozemku parcelné číslo 7834 je evidovaný na liste vlastníctva č. 5521.							
Iné údaje: Bez zápisu							
7835	1446	Ostatná plocha	29		1	1	
Iné údaje: Bez zápisu							
7836	1765	Zastavaná plocha a nádvorie	22		1	1	
Iné údaje: Bez zápisu							
7837	1203	Ostatná plocha	29		1	1	
Iné údaje: Bez zápisu							
7838	398	Zastavaná plocha a nádvorie	16		1	1	
Právny vzťah k stavbe súpisné číslo 3265 evidovanej na pozemku parcelné číslo 7838							
Iné údaje: Bez zápisu							
7839	363	Zastavaná plocha a nádvorie	17		1	1	
Právny vzťah k stavbe evidovanej na pozemku parcelné číslo 7839							
Iné údaje: Bez zápisu							
7840	363	Zastavaná plocha a nádvorie	17		1	1	
Právny vzťah k stavbe evidovanej na pozemku parcelné číslo 7840							
Iné údaje: Bez zápisu							
7841	3822	Zastavaná plocha a nádvorie	18		1	1	
Iné údaje: Bez zápisu							
7843	1524	Ostatná plocha	29		1	1	
Iné údaje: Bez zápisu							
7844	964	Zastavaná plocha a nádvorie	15		1	1	5
Právny vzťah k stavbe súpisné číslo 1779 evidovanej na pozemku parcelné číslo 7844 je evidovaný na liste vlastníctva č. 5402.							
Iné údaje: Bez zápisu							
7845/1	7499	Ostatná plocha	37		1	1	
Iné údaje: Bez zápisu							
7845/5	3037	Zastavaná plocha a nádvorie	18		1	1	
Iné údaje: Bez zápisu							
7845/6	502	Zastavaná plocha a nádvorie	22		1	1	
Iné údaje: Bez zápisu							
7846	2363	Zastavaná plocha a nádvorie	22		1	1	

Iné údaje: Bez zápisu							
7847/1	3238	Ostatná plocha	29		1	1	
Iné údaje: Bez zápisu							
7850	833	Zastavaná plocha a nádvorie	22		1	1	
Iné údaje: Bez zápisu							
7852	3199	Ostatná plocha	29		1	1	
Iné údaje: Bez zápisu							
7853	920	Zastavaná plocha a nádvorie	22		1	1	
Iné údaje: Bez zápisu							
7855	3945	Ostatná plocha	29		1	1	
Iné údaje: Bez zápisu							
7856/1	4938	Zastavaná plocha a nádvorie	18		1	1	
Iné údaje: Bez zápisu							
7856/2	5707	Zastavaná plocha a nádvorie	17		1	1	
Právny vzťah k stavbe súpisné číslo 8063 evidovanej na pozemku parcelné číslo 7856/2							
Iné údaje: Bez zápisu							
7856/3	560	Zastavaná plocha a nádvorie	18		1	1	
Iné údaje: Bez zápisu							
7856/4	200	Zastavaná plocha a nádvorie	17		1	1	
Iné údaje: Bez zápisu							
7856/5	578	Zastavaná plocha a nádvorie	18		1	1	
Právny vzťah k stavbe súpisné číslo 8063 evidovanej na pozemku parcelné číslo 7856/5							
Iné údaje: Bez zápisu							
7856/6	502	Ostatná plocha	37		1	1	
Iné údaje: Bez zápisu							
7856/7	367	Ostatná plocha	30		1	1	
Právny vzťah k stavbe evidovanej na pozemku parcelné číslo 7856/7							
Iné údaje: Bez zápisu							
7857	1924	Zastavaná plocha a nádvorie	22		1	1	
Iné údaje: Bez zápisu							
7858	5324	Zastavaná plocha a nádvorie	22		1	1	

Iné údaje: Bez zápisu							
7859	2208	Ostatná plocha	29		1	1	
Iné údaje: Bez zápisu							
7860	1467	Zastavaná plocha a nádvorie	15		1	1	5
Právny vzťah k stavbe súpisné číslo 3101 evidovanej na pozemku parcelné číslo 7860 je evidovaný na liste vlastníctva č. 5524.							
Iné údaje: Bez zápisu							
7861	3853	Ostatná plocha	29		1	1	
Iné údaje: Bez zápisu							
7864	2673	Ostatná plocha	29		1	1	
Iné údaje: Bez zápisu							
7865	5975	Ostatná plocha	29		1	1	
Iné údaje: Bez zápisu							
7868	4041	Ostatná plocha	29		1	1	
Iné údaje: Bez zápisu							
7870	2127	Zastavaná plocha a nádvorie	22		1	1	
Iné údaje: Bez zápisu							
7871/1	9341	Ostatná plocha	29		1	1	
Iné údaje: Bez zápisu							
7876	4417	Ostatná plocha	29		1	1	
Iné údaje: Bez zápisu							
7877	7183	Zastavaná plocha a nádvorie	22		1	1	
Iné údaje: Bez zápisu							
7878/1	11350	Ostatná plocha	29		1	2	
Iné údaje: Bez zápisu							
7878/2	6977	Orná pôda	1		1	2	
Iné údaje: Bez zápisu							
7878/3	749	Ostatná plocha	29		1	2	
Iné údaje: Bez zápisu							
7878/7	1290	Ostatná plocha	29		1	2	
Iné údaje: Bez zápisu							
7878/8	253	Zastavaná plocha a nádvorie	18		1	2	
Iné údaje: Bez zápisu							

7878/9	160	Zastavaná plocha a nádvorie	17		1	2	
Právny vzťah k stavbe súpisné číslo 8395 evidovanej na pozemku parcelné číslo 7878/9							
Iné údaje: Bez zápisu							
7878/10	175	Ostatná plocha	29		1	2	
Iné údaje: Bez zápisu							
7878/11	109	Orná pôda	1		1	2	
Iné údaje: Bez zápisu							
7878/12	173	Orná pôda	1		1	2	
Iné údaje: Bez zápisu							
7878/13	131	Ostatná plocha	37		1	2	
Iné údaje: Bez zápisu							
7878/14	1430	Zastavaná plocha a nádvorie	22		1	2	
Iné údaje: Bez zápisu							
7879	1842	Ostatná plocha	29		1	1	
Iné údaje: Bez zápisu							
7880/1	3944	Ostatná plocha	29		1	1	
Iné údaje: Bez zápisu							
7880/3	200	Ostatná plocha	29		1	1	
Iné údaje: Bez zápisu							
7880/5	497	Ostatná plocha	29		1	1	
Iné údaje: Bez zápisu							
7881	3942	Zastavaná plocha a nádvorie	22		1	1	
Iné údaje: Bez zápisu							
7883	9127	Ostatná plocha	29		1	1	
Iné údaje: Bez zápisu							
7885	3087	Zastavaná plocha a nádvorie	22		1	1	
Iné údaje: Bez zápisu							
7886	761	Zastavaná plocha a nádvorie	15		1	1	5
Právny vzťah k stavbe súpisné číslo 3106 evidovanej na pozemku parcelné číslo 7886 je evidovaný na liste vlastníctva č. 5554.							
Iné údaje: Bez zápisu							
7887	5995	Ostatná plocha	29		1	1	
Iné údaje: Bez zápisu							

7895	557	Zastavaná plocha a nádvorie	22		1	1	
Iné údaje: Bez zápisu							
7896/1	28471	Zastavaná plocha a nádvorie	25		1	1	
Iné údaje: Bez zápisu							
7896/4	374	Zastavaná plocha a nádvorie	15		1	1	
Právny vzťah k stavbe súpisné číslo 3500 evidovanej na pozemku parcelné číslo 7896/4							
Iné údaje: Bez zápisu							
7896/9	84	Zastavaná plocha a nádvorie	25		1	1	
Iné údaje: Bez zápisu							
7897	7955	Ostatná plocha	29		1	1	
Iné údaje: Bez zápisu							
7898	2127	Zastavaná plocha a nádvorie	22		1	1	
Iné údaje: Bez zápisu							
7899	9312	Ostatná plocha	29		1	1	
Iné údaje: Bez zápisu							
7902	4551	Zastavaná plocha a nádvorie	22		1	1	
Iné údaje: Bez zápisu							
7903	5716	Ostatná plocha	29		1	1	
Iné údaje: Bez zápisu							
7906	10556	Ostatná plocha	29		1	1	
Iné údaje: Bez zápisu							
7911	3556	Ostatná plocha	29		1	1	
Iné údaje: Bez zápisu							
7912	3363	Zastavaná plocha a nádvorie	22		1	1	
Iné údaje: Bez zápisu							
7913	3956	Ostatná plocha	29		1	1	
Iné údaje: Bez zápisu							
7914	1625	Ostatná plocha	29		1	1	
Iné údaje: Bez zápisu							
7915/1	7489	Ostatná plocha	29		1	1	
Iné údaje: Bez zápisu							

7915/2	27	Zastavaná plocha a nádvorie	17		1	1	
Iné údaje: Bez zápisu							
7915/4	140	Ostatná plocha	29		1	1	
Iné údaje: Bez zápisu							
7917	754	Zastavaná plocha a nádvorie	22		1	1	
Iné údaje: Bez zápisu							
7919	10295	Ostatná plocha	29		1	1	
Iné údaje: Bez zápisu							
7922	1557	Zastavaná plocha a nádvorie	22		1	1	
Iné údaje: Bez zápisu							
7923	1292	Zastavaná plocha a nádvorie	22		1	1	
Iné údaje: Bez zápisu							
7924/1	195	Zastavaná plocha a nádvorie	17		1	1	
Iné údaje: Bez zápisu							
7925	1602	Ostatná plocha	29		1	1	
Iné údaje: Bez zápisu							
7926/1	9961	Zastavaná plocha a nádvorie	22		1	1	
Iné údaje: Bez zápisu							
7926/2	80	Zastavaná plocha a nádvorie	22		1	1	
Iné údaje: Bez zápisu							
7927/21	2	Zastavaná plocha a nádvorie	22		1	1	
Iné údaje: Bez zápisu							
7927/22	26	Zastavaná plocha a nádvorie	22		1	1	
Iné údaje: Bez zápisu							
7927/23	19	Zastavaná plocha a nádvorie	22		1	1	
Iné údaje: Bez zápisu							
7927/25	63	Zastavaná plocha a nádvorie	22		1	1	
Iné údaje: Bez zápisu							
7928/36	5534	Zastavaná plocha a nádvorie	22		1	1	

Iné údaje: Bez zápisu							
7928/37	267	Zastavaná plocha a nádvorie	22		1	1	
Iné údaje: Bez zápisu							
7929/14	1877	Zastavaná plocha a nádvorie	22		1	1	
Iné údaje: Bez zápisu							
7929/15	19	Zastavaná plocha a nádvorie	22		1	1	
Iné údaje: Bez zápisu							
7930/1	2465	Ostatná plocha	29		1	1	
Iné údaje: Bez zápisu							
7930/3	185	Zastavaná plocha a nádvorie	18		1	1	
Iné údaje: Bez zápisu							
7930/5	1475	Zastavaná plocha a nádvorie	18		1	1	
Iné údaje: Bez zápisu							
7930/31	507	Ostatná plocha	29		1	1	
Iné údaje: Bez zápisu							
7930/32	93	Ostatná plocha	29		1	1	
Iné údaje: Bez zápisu							
7930/34	159	Ostatná plocha	34		1	1	
Iné údaje: Bez zápisu							
7930/35	711	Ostatná plocha	29		1	1	
Iné údaje: Bez zápisu							
7930/45	241	Ostatná plocha	29		1	1	
Iné údaje: Bez zápisu							
7930/55	50	Zastavaná plocha a nádvorie	18		1	1	
Iné údaje: Bez zápisu							
7930/120	26	Zastavaná plocha a nádvorie	22		1	1	
Iné údaje: Bez zápisu							
7930/121	53	Zastavaná plocha a nádvorie	22		1	1	
Iné údaje: Bez zápisu							
7931	2802	Ostatná plocha	29		1	1	

Iné údaje: Bez zápisu							
7932	1950	Ostatná plocha	29		1	1	
Iné údaje: Bez zápisu							
7933/1	11747	Zastavaná plocha a nádvorie	22		1	1	
Iné údaje: Bez zápisu							
7934/1	3554	Zastavaná plocha a nádvorie	22		1	1	
Iné údaje: Bez zápisu							
7934/2	6671	Zastavaná plocha a nádvorie	22		1	1	
Iné údaje: Bez zápisu							
7934/9	43	Zastavaná plocha a nádvorie	22		1	1	
Iné údaje: Bez zápisu							
7934/10	12005	Zastavaná plocha a nádvorie	22		1	1	
Iné údaje: Bez zápisu							
7934/11	134	Zastavaná plocha a nádvorie	22		1	1	
Iné údaje: Bez zápisu							
7934/22	11	Zastavaná plocha a nádvorie	18		1	1	
Iné údaje: Bez zápisu							
7935/1	4125	Zastavaná plocha a nádvorie	22		1	1	
Iné údaje: Bez zápisu							
7935/2	253	Zastavaná plocha a nádvorie	22		1	1	
Iné údaje: Bez zápisu							
7936/1	2181	Ostatná plocha	29		1	1	
Iné údaje: Bez zápisu							
7936/2	774	Ostatná plocha	29		1	1	
Iné údaje: Bez zápisu							
7936/3	347	Zastavaná plocha a nádvorie	22		1	1	
Iné údaje: Bez zápisu							
7940	1007	Ostatná plocha	29		1	1	
Iné údaje: Bez zápisu							

7941	6457	Zastavaná plocha a nádvorie	22		1	1	
Iné údaje: Bez zápisu							
7942/1	2048	Ostatná plocha	29		1	1	
Iné údaje: Bez zápisu							
7942/2	1155	Zastavaná plocha a nádvorie	16		1	1	5
Právny vzťah k stavbe súpisné číslo 3285 evidovanej na pozemku parcelné číslo 7942/2 je evidovaný na liste vlastníctva č. 1491.							
Iné údaje: Bez zápisu							
7943	612	Ostatná plocha	29		1	1	
Iné údaje: Bez zápisu							
7946	1381	Ostatná plocha	29		1	1	
Iné údaje: Bez zápisu							
7947	686	Zastavaná plocha a nádvorie	15		1	1	5
Právny vzťah k stavbe súpisné číslo 3211 evidovanej na pozemku parcelné číslo 7947 je evidovaný na liste vlastníctva č. 5895.							
Iné údaje: Bez zápisu							
7950	3978	Ostatná plocha	29		1	1	
Iné údaje: Bez zápisu							
7951	12397	Ostatná plocha	29		1	1	
Iné údaje: Bez zápisu							
7952	2616	Ostatná plocha	29		1	1	
Iné údaje: Bez zápisu							
7954	664	Zastavaná plocha a nádvorie	16		1	1	
Právny vzťah k stavbe súpisné číslo 3294 evidovanej na pozemku parcelné číslo 7954 je evidovaný na liste vlastníctva č. 9759.							
Iné údaje: Bez zápisu							
7955	1489	Ostatná plocha	29		1	1	
Iné údaje: Bez zápisu							
7956	402	Ostatná plocha	29		1	1	
Iné údaje: Bez zápisu							
7957	471	Zastavaná plocha a nádvorie	22		1	1	
Iné údaje: Bez zápisu							
7961	3542	Ostatná plocha	29		1	1	
Iné údaje: Bez zápisu							
7962	10630	Zastavaná plocha a nádvorie	22		1	1	

Iné údaje: Bez zápisu							
7963	965	Ostatná plocha	29		1	1	
Iné údaje: Bez zápisu							
7965	1401	Ostatná plocha	29		1	1	
Iné údaje: Bez zápisu							
7968	4210	Ostatná plocha	29		1	1	
Iné údaje: Bez zápisu							
7970	2080	Ostatná plocha	29		1	1	
Iné údaje: Bez zápisu							
7971	53	Zastavaná plocha a nádvorie	16		1	1	
Právny vzťah k stavbe súpisné číslo 3961 evidovanej na pozemku parcelné číslo 7971 je evidovaný na liste vlastníctva č. 8223.							
Iné údaje: Bez zápisu							
7976	4341	Ostatná plocha	29		1	1	
Iné údaje: Bez zápisu							
7977	1281	Ostatná plocha	29		1	1	
Iné údaje: Bez zápisu							
7978	994	Zastavaná plocha a nádvorie	15		1	1	3
Právny vzťah k stavbe súpisné číslo 3224 evidovanej na pozemku parcelné číslo 7978 je evidovaný na liste vlastníctva č. 5920.							
Iné údaje: Bez zápisu							
7979	1443	Ostatná plocha	29		1	1	
Iné údaje: Bez zápisu							
7980/1	1637	Ostatná plocha	29		1	1	
Iné údaje: Bez zápisu							
7981	9253	Ostatná plocha	29		1	1	
Iné údaje: Bez zápisu							
7984	714	Zastavaná plocha a nádvorie	22		1	1	
Iné údaje: Bez zápisu							
7985	3207	Ostatná plocha	29		1	1	
Iné údaje: Bez zápisu							
7986/10	339	Zastavaná plocha a nádvorie	18		1	1	
Iné údaje: Bez zápisu							
7987	1877	Ostatná plocha	29		1	1	

Iné údaje: Bez zápisu							
7988	8255	Zastavaná plocha a nádvorie	22		1	1	
Iné údaje: Bez zápisu							
7991	1352	Zastavaná plocha a nádvorie	15		1	1	5
Právny vzťah k stavbe súpisné číslo 3227 evidovanej na pozemku parcelné číslo 7991 je evidovaný na liste vlastníctva č. 5641.							
Iné údaje: Bez zápisu							
7992	4690	Ostatná plocha	29		1	1	
Iné údaje: Bez zápisu							
7995	2280	Ostatná plocha	29		1	1	
Iné údaje: Bez zápisu							
7996	1694	Ostatná plocha	29		1	1	
Iné údaje: Bez zápisu							
7997/1	6617	Ostatná plocha	29		1	1	
Iné údaje: Bez zápisu							
8000	444	Zastavaná plocha a nádvorie	15		1	1	5
Právny vzťah k stavbe súpisné číslo 3275 evidovanej na pozemku parcelné číslo 8000 je evidovaný na liste vlastníctva č. 5872.							
Iné údaje: Bez zápisu							
8002	2433	Ostatná plocha	29		1	1	
Iné údaje: Bez zápisu							
8003	1832	Ostatná plocha	29		1	1	
Iné údaje: Bez zápisu							
8004	442	Zastavaná plocha a nádvorie	15		1	1	5
Právny vzťah k stavbe súpisné číslo 3274 evidovanej na pozemku parcelné číslo 8004 je evidovaný na liste vlastníctva č. 5940.							
Iné údaje: Bez zápisu							
8005	3245	Ostatná plocha	29		1	1	
Iné údaje: Bez zápisu							
8006	1449	Ostatná plocha	29		1	1	
Iné údaje: Bez zápisu							
8007	3538	Zastavaná plocha a nádvorie	22		1	1	
Iné údaje: Bez zápisu							
8008	1285	Zastavaná plocha a nádvorie	16		1	1	5
Právny vzťah k stavbe súpisné číslo 3273 evidovanej na pozemku parcelné číslo 8008 je evidovaný na liste vlastníctva č. 5261.							

Iné údaje: Bez zápisu							
8009	1701	Ostatná plocha	29		1	1	
Iné údaje: Bez zápisu							
8011	1454	Ostatná plocha	29		1	1	
Iné údaje: Bez zápisu							
8012	1699	Ostatná plocha	29		1	1	
Iné údaje: Bez zápisu							
8013	1331	Zastavaná plocha a nádvorie	22		1	1	
Iné údaje: Bez zápisu							
8014	986	Zastavaná plocha a nádvorie	15		1	1	5
Právny vzťah k stavbe súpisné číslo 3271 evidovanej na pozemku parcelné číslo 8014 je evidovaný na liste vlastníctva č. 5877.							
Iné údaje: Bez zápisu							
8015	905	Ostatná plocha	29		1	1	
Iné údaje: Bez zápisu							
8016	1410	Ostatná plocha	29		1	1	
Iné údaje: Bez zápisu							
8017	14496	Zastavaná plocha a nádvorie	18		1	1	
Iné údaje: Bez zápisu							
8018	4091	Zastavaná plocha a nádvorie	16		1	1	
Právny vzťah k stavbe súpisné číslo 3346 evidovanej na pozemku parcelné číslo 8018							
Iné údaje: Bez zápisu							
8019	1602	Ostatná plocha	29		1	1	
Iné údaje: Bez zápisu							
8020	1075	Zastavaná plocha a nádvorie	22		1	1	
Iné údaje: Bez zápisu							
8021	3656	Ostatná plocha	29		1	1	
Iné údaje: Bez zápisu							
8022	5798	Zastavaná plocha a nádvorie	22		1	1	
Iné údaje: Bez zápisu							
8023/1	840	Ostatná plocha	29		1	1	
Iné údaje: Bez zápisu							
8023/2	35	Ostatná plocha	29		1	1	

Iné údaje: Bez zápisu							
8024	45	Zastavaná plocha a nádvorie	16		1	1	
Právny vzťah k stavbe súpisné číslo 3962 evidovanej na pozemku parcelné číslo 8024 je evidovaný na liste vlastníctva č. 8223.							
Iné údaje: Bez zápisu							
8026	3514	Ostatná plocha	29		1	1	
Iné údaje: Bez zápisu							
8028	1738	Ostatná plocha	29		1	1	
Iné údaje: Bez zápisu							
8029	4470	Ostatná plocha	29		1	1	
Iné údaje: Bez zápisu							
8030	5896	Zastavaná plocha a nádvorie	16		1	1	
Právny vzťah k stavbe súpisné číslo 3491 evidovanej na pozemku parcelné číslo 8030							
Iné údaje: Bez zápisu							
8031	4849	Ostatná plocha	29		1	1	
Iné údaje: Bez zápisu							
8033	1532	Ostatná plocha	29		1	1	
Iné údaje: Bez zápisu							
8034	486	Zastavaná plocha a nádvorie	15		1	1	5
Právny vzťah k stavbe súpisné číslo 3056 evidovanej na pozemku parcelné číslo 8034 je evidovaný na liste vlastníctva č. 5751.							
Iné údaje: Bez zápisu							
8036	1492	Ostatná plocha	29		1	1	
Iné údaje: Bez zápisu							
8038	1264	Ostatná plocha	29		1	1	
Iné údaje: Bez zápisu							
8039	869	Ostatná plocha	29		1	1	
Iné údaje: Bez zápisu							
8040	482	Zastavaná plocha a nádvorie	16		1	1	
Právny vzťah k stavbe súpisné číslo 3342 evidovanej na pozemku parcelné číslo 8040 je evidovaný na liste vlastníctva č. 1487.							
Iné údaje: Bez zápisu							
8041/1	108	Zastavaná plocha a nádvorie	18		1	1	
Iné údaje: Bez zápisu							
8043	1327	Zastavaná plocha a nádvorie	22		1	1	

Iné údaje: Bez zápisu							
8044/1	1319	Zastavaná plocha a nádvorie	17		1	1	
Iné údaje: Bez zápisu							
8044/2	960	Zastavaná plocha a nádvorie	16		1	1	
Právny vzťah k stavbe súpisné číslo 8327 evidovanej na pozemku parcelné číslo 8044/2							
Iné údaje: Bez zápisu							
8045/1	16759	Zastavaná plocha a nádvorie	16		1	1	
Právny vzťah k stavbe súpisné číslo 3136 evidovanej na pozemku parcelné číslo 8045/1							
Iné údaje: Bez zápisu							
8046	4832	Zastavaná plocha a nádvorie	18		1	1	
Iné údaje: Bez zápisu							
8047/1	2476	Ostatná plocha	29		1	1	
Iné údaje: Bez zápisu							
8047/3	1421	Ostatná plocha	29		1	1	
Iné údaje: Bez zápisu							
8048/1	1349	Zastavaná plocha a nádvorie	18		1	1	
Iné údaje: Bez zápisu							
8048/2	124	Zastavaná plocha a nádvorie	18		1	1	
Iné údaje: Bez zápisu							
8049/1	2226	Zastavaná plocha a nádvorie	15		1	1	5
Právny vzťah k stavbe súpisné číslo 3345 evidovanej na pozemku parcelné číslo 8049/1 je evidovaný na liste vlastníctva č. 5876.							
Iné údaje: Bez zápisu							
8049/2	166	Zastavaná plocha a nádvorie	18		1	1	5
Iné údaje: Bez zápisu							
8050/1	234	Zastavaná plocha a nádvorie	22		1	1	
Iné údaje: Bez zápisu							
8050/2	688	Ostatná plocha	29		1	1	
Iné údaje: Bez zápisu							
8051	1576	Ostatná plocha	29		1	1	
Iné údaje: Bez zápisu							

8052	444	Zastavaná plocha a nádvorie	15		1	1	5
Právny vzťah k stavbe súpisné číslo 3204 evidovanej na pozemku parcelné číslo 8052 je evidovaný na liste vlastníctva č. 6029.							
Iné údaje: Bez zápisu							
8053	444	Zastavaná plocha a nádvorie	15		1	1	5
Právny vzťah k stavbe súpisné číslo 3203 evidovanej na pozemku parcelné číslo 8053 je evidovaný na liste vlastníctva č. 6028.							
Iné údaje: Bez zápisu							
8054	3855	Ostatná plocha	29		1	1	
Iné údaje: Bez zápisu							
8055	11657	Zastavaná plocha a nádvorie	22		1	1	
Iné údaje: Bez zápisu							
8058	2054	Ostatná plocha	29		1	1	
Iné údaje: Bez zápisu							
8060	1146	Ostatná plocha	29		1	1	
Iné údaje: Bez zápisu							
8061	620	Zastavaná plocha a nádvorie	15		1	1	5
Právny vzťah k stavbe súpisné číslo 3177 evidovanej na pozemku parcelné číslo 8061 je evidovaný na liste vlastníctva č. 5770.							
Iné údaje: Bez zápisu							
8062	687	Ostatná plocha	29		1	1	
Iné údaje: Bez zápisu							
8064	1265	Ostatná plocha	29		1	1	
Iné údaje: Bez zápisu							
8065	13487	Ostatná plocha	29		1	1	
Iné údaje: Bez zápisu							
8066	345	Zastavaná plocha a nádvorie	22		1	1	
Iné údaje: Bez zápisu							
8068	1074	Ostatná plocha	29		1	1	
Iné údaje: Bez zápisu							
8069/1	704	Ostatná plocha	29		1	1	
Iné údaje: Bez zápisu							
8071	3944	Ostatná plocha	29		1	1	
Iné údaje: Bez zápisu							
8072	603	Zastavaná plocha a nádvorie	22		1	1	

Iné údaje: Bez zápisu							
8074	1780	Ostatná plocha	29		1	1	
Iné údaje: Bez zápisu							
8076	438	Zastavaná plocha a nádvorie	16		1	1	5
Právny vzťah k stavbe súpisné číslo 3086 evidovanej na pozemku parcelné číslo 8076 je evidovaný na liste vlastníctva č. 5975.							
Iné údaje: Bez zápisu							
8077	1505	Ostatná plocha	29		1	1	
Iné údaje: Bez zápisu							
8079/1	2186	Ostatná plocha	29		1	1	
Iné údaje: Bez zápisu							
8079/4	464	Ostatná plocha	29		1	1	
Iné údaje: Bez zápisu							
8080	687	Zastavaná plocha a nádvorie	22		1	1	
Iné údaje: Bez zápisu							
8081	44	Zastavaná plocha a nádvorie	16		1	1	
Právny vzťah k stavbe súpisné číslo 3971 evidovanej na pozemku parcelné číslo 8081 je evidovaný na liste vlastníctva č. 8223.							
Iné údaje: Bez zápisu							
8083	2306	Ostatná plocha	29		1	1	
Iné údaje: Bez zápisu							
8084	438	Zastavaná plocha a nádvorie	15		1	1	5
Právny vzťah k stavbe súpisné číslo 3089 evidovanej na pozemku parcelné číslo 8084 je evidovaný na liste vlastníctva č. 5847.							
Iné údaje: Bez zápisu							
8085	2747	Ostatná plocha	29		1	1	
Iné údaje: Bez zápisu							
8086	663	Zastavaná plocha a nádvorie	22		1	1	
Iné údaje: Bez zápisu							
8089/2	98	Ostatná plocha	37		1	1	
Iné údaje: Bez zápisu							
8089/3	1875	Ostatná plocha	37		1	1	
Iné údaje: Bez zápisu							
8089/8	64	Ostatná plocha	37		1	1	
Iné údaje: Bez zápisu							

8090	6971	Zastavaná plocha a nádvorie	22		1	1	
Iné údaje: Bez zápisu							
8091	2745	Zastavaná plocha a nádvorie	22		1	1	
Iné údaje: Bez zápisu							
8093/1	206	Ostatná plocha	37		1	1	
Iné údaje: Bez zápisu							
8095/1	445	Ostatná plocha	29		1	1	
Iné údaje: Bez zápisu							
8096	207	Ostatná plocha	29		1	1	
Iné údaje: Bez zápisu							
8097	500	Ostatná plocha	29		1	1	
Iné údaje: Bez zápisu							
8098/1	6323	Zastavaná plocha a nádvorie	22		1	1	
Iné údaje: Bez zápisu							
8102	3327	Ostatná plocha	29		1	1	
Iné údaje: Bez zápisu							
8104	1720	Ostatná plocha	29		1	1	
Iné údaje: Bez zápisu							
8105	8947	Ostatná plocha	29		1	1	
Iné údaje: Bez zápisu							
8106	800	Zastavaná plocha a nádvorie	17		1	1	
Iné údaje: Bez zápisu							
8107	1470	Ostatná plocha	29		1	1	
Iné údaje: Bez zápisu							
8109	1325	Ostatná plocha	29		1	1	
Iné údaje: Bez zápisu							
8110	1900	Ostatná plocha	29		1	1	
Iné údaje: Bez zápisu							
8111	368	Zastavaná plocha a nádvorie	22		1	1	
Iné údaje: Bez zápisu							
8114	174	Ostatná plocha	34		1	1	
Iné údaje: Bez zápisu							

8116	2686	Ostatná plocha	29		1	1	
Iné údaje: Bez zápisu							
8118	1917	Ostatná plocha	29		1	1	
Iné údaje: Bez zápisu							
8119	21	Zastavaná plocha a nádvorie	17		1	1	
Iné údaje: Bez zápisu							
8120	739	Zastavaná plocha a nádvorie	15		1	1	5
Právny vzťah k stavbe súpisné číslo 3079 evidovanej na pozemku parcelné číslo 8120 je evidovaný na liste vlastníctva č. 5708.							
Iné údaje: Bez zápisu							
8121	1841	Ostatná plocha	29		1	1	
Iné údaje: Bez zápisu							
8123	1228	Ostatná plocha	29		1	1	
Iné údaje: Bez zápisu							
8124	489	Zastavaná plocha a nádvorie	15		1	1	5
Právny vzťah k stavbe súpisné číslo 3081 evidovanej na pozemku parcelné číslo 8124 je evidovaný na liste vlastníctva č. 5712.							
Iné údaje: Bez zápisu							
8126	1118	Ostatná plocha	29		1	1	
Iné údaje: Bez zápisu							
8128	1357	Ostatná plocha	29		1	1	
Iné údaje: Bez zápisu							
8131/1	5845	Ostatná plocha	29		1	1	
Iné údaje: Bez zápisu							
8133/1	362	Ostatná plocha	34		1	1	
Iné údaje: Bez zápisu							
8135	441	Ostatná plocha	29		1	1	
Iné údaje: Bez zápisu							
8136	223	Zastavaná plocha a nádvorie	22		1	1	
Iné údaje: Bez zápisu							
8138	1878	Ostatná plocha	29		1	1	
Iné údaje: Bez zápisu							
8139	516	Zastavaná plocha a nádvorie	22		1	1	
Iné údaje: Bez zápisu							

8140/1	1526	Zastavaná plocha a nádvorie	22		1	1	
Iné údaje: Bez zápisu							
8142	1990	Ostatná plocha	29		1	1	
Iné údaje: Bez zápisu							
8144	1210	Ostatná plocha	29		1	1	
Iné údaje: Bez zápisu							
8145	8091	Zastavaná plocha a nádvorie	22		1	1	
Iné údaje: Bez zápisu							
8146	736	Zastavaná plocha a nádvorie	15		1	1	5
Právny vzťah k stavbe súpisné číslo 3092 evidovanej na pozemku parcelné číslo 8146 je evidovaný na liste vlastníctva č. 5668.							
Iné údaje: Bez zápisu							
8147	1351	Ostatná plocha	29		1	1	
Iné údaje: Bez zápisu							
8149	1573	Ostatná plocha	29		1	1	
Iné údaje: Bez zápisu							
8151	845	Ostatná plocha	29		1	1	
Iné údaje: Bez zápisu							
8153	2370	Ostatná plocha	29		1	1	
Iné údaje: Bez zápisu							
8155	7791	Ostatná plocha	29		1	1	
Iné údaje: Bez zápisu							
8156	440	Zastavaná plocha a nádvorie	15		1	1	5
Právny vzťah k stavbe súpisné číslo 3099 evidovanej na pozemku parcelné číslo 8156 je evidovaný na liste vlastníctva č. 5737.							
Iné údaje: Bez zápisu							
8157	440	Zastavaná plocha a nádvorie	15		1	1	5
Právny vzťah k stavbe súpisné číslo 3097 evidovanej na pozemku parcelné číslo 8157 je evidovaný na liste vlastníctva č. 5752.							
Iné údaje: Bez zápisu							
8158	439	Zastavaná plocha a nádvorie	15		1	1	5
Právny vzťah k stavbe súpisné číslo 3096 evidovanej na pozemku parcelné číslo 8158 je evidovaný na liste vlastníctva č. 5717.							
Iné údaje: Bez zápisu							
8159	7325	Ostatná plocha	29		1	1	
Iné údaje: Bez zápisu							

Legenda

Spôsob využívania pozemku

1 Pozemok využívaný pre rastlinnú výrobu, na ktorom sa pestujú obilniny, okopaniny, krmoviny, technické plodiny, zelenina a iné poľnohospodárske plodiny alebo pozemok dočasne nevyužívaný pre rastlinnú výrobu

4 Pozemok prevažne v zastavanom území obce alebo v záhradkárskej osade, na ktorom sa pestuje zelenina, ovocie, okrasná nízka a vysoká zeleň a iné poľnohospodárske plodiny

7 Pozemok lúky a pasienku trvalo porastený trávami alebo pozemok dočasne nevyužívaný pre trvalý trávny porast

10 Na pozemku je účelová ochranná poľnohospodárska a ekologická zeleň proti erozívnych opatrení a opatrení na zabezpečenie ekologickej stability územia

11 Vodný tok (prirodzený - ricka, potok; umelý - kanál, náhon a iné)

15 Pozemok, na ktorom je postavená bytová budova označená súpisným číslom

16 Pozemok, na ktorom je postavená nebytová budova označená súpisným číslom

17 Pozemok, na ktorom je postavená budova bez označenia súpisným číslom

18 Pozemok, na ktorom je dvor

19 Pozemok, na ktorom je spoločný dvor

22 Pozemok, na ktorom je postavená inžinierska stavba - cestná, miestna a účelová komunikácia, lesná cesta, poľná cesta, chodník, nekryté parkovisko a ich súčasti

23 Pozemok, na ktorom je postavená inžinierska stavba - vzletová, pristávacia a rolovacia dráha letiska a jej súčasti

24 Pozemok, na ktorom je postavená inžinierska stavba - prístav, plavebný kanál a komora, priehrada a iná ochranná hrádza, závlahová a melioračná sústava a jej súčasti

25 Pozemok, na ktorom je postavená ostatná inžinieraka stavba a jej súčasti

29 Pozemok, na ktorom je okrasná záhrada, uličná a sídlisková zeleň, park a iná funkčná zeleň a lesný pozemok na rekreačné a poľovnícke využívanie

30 Pozemok, na ktorom je ihrisko, štadión, kúpalisko, športová dráha, autokemp, táborisko a iné

32 Pozemok, na ktorom je cintorín alebo urnový háj

34 Pozemok, na ktorom je manipulačná a skladová plocha, objekt a stavba slúžiaca lesnému hospodárstvu

36 Pozemok, ktorý nie je využívaný žiadnym z uvedených spôsobov

37 Pozemok, na ktorom sú skaly, svahy, rokliny, výmole, vysoké medze a kruvím alebo kamením a iné plochy, ktoré neposkytujú trvalý úžitok

38 Pozemok s lesným porastom, dočasne bez lesného porastu na účely obnovy lesa alebo po vykonaní náhodnej ťažby

99 Pozemok využívaný podľa druhu pozemku

Druh chránenej nehnuteľnosti

103 Chránený areál

201 Nehnuteľná kultúrna pamiatka (národná kultúrna pamiatka)

204 Ochranné pásmo nehnuteľnej kultúrnej pamiatky, pamiatkovej rezervácie alebo pamiatkovej zóny

Spoločná nehnuteľnosť

1 Pozemok nie je spoločnou nehnuteľnosťou

Umiestnenie pozemku

1 Pozemok je umiestnený v zastavanom území obce

2 Pozemok je umiestnený mimo zastavaného územia obce

Druh právneho vzťahu

3 Spoluvlastníctvo k pozemku pod stavbou

5 Vlastník pozemku nie je vlastníkom stavby postavenej na tomto pozemku

Parcely registra „E" evidované na mape určeného operátu

Počet parciel: 78

Parcelné číslo	Výmera v m²	Druh pozemku	Pôvodné katastrálne územie	Spoločná nehnuteľnosť	Umiestnenie pozemku
136/201	208	Trvalý trávny porast	5	1	1
Iné údaje: Bez zápisu					
306	35	Zastavaná plocha a nádvorie		1	1
Iné údaje: Bez zápisu					
322/201	456	Zastavaná plocha a nádvorie		1	1
Iné údaje: Bez zápisu					
373/2	737	Záhrada		1	1
Iné údaje: Bez zápisu					
859/2	556	Zastavaná plocha a nádvorie		1	1
Iné údaje: Bez zápisu					
906/1	999	Orná pôda		1	1
Iné údaje: Bez zápisu					
906/3	312	Orná pôda		1	1
Iné údaje: Bez zápisu					
906/4	56	Orná pôda		1	1
Iné údaje: Bez zápisu					
906/201	18	Orná pôda		1	1
Iné údaje: Bez zápisu					
906/202	17	Orná pôda		1	1
Iné údaje: Bez zápisu					
907/1	991	Orná pôda		1	1
Iné údaje: Bez zápisu					
907/4	66	Zastavaná plocha a nádvorie		1	1
Iné údaje: Bez zápisu					
973/3	321	Zastavaná plocha a nádvorie		1	
Iné údaje: Bez zápisu					
973/4	48	Zastavaná plocha a nádvorie		1	1
Iné údaje: Bez zápisu					
973/21	16	Zastavaná plocha a nádvorie		1	1
Iné údaje: Bez zápisu					
973/22	19	Zastavaná plocha a nádvorie		1	1
Iné údaje: Bez zápisu					

973/23	17	Zastavaná plocha a nádvorie		1	1
Iné údaje: Bez zápisu					
973/24	17	Zastavaná plocha a nádvorie		1	1
Iné údaje: Bez zápisu					
973/25	20	Zastavaná plocha a nádvorie		1	1
Iné údaje: Bez zápisu					
973/26	18	Zastavaná plocha a nádvorie		1	1
Iné údaje: Bez zápisu					
973/27	17	Zastavaná plocha a nádvorie		1	1
Iné údaje: Bez zápisu					
973/28	19	Zastavaná plocha a nádvorie		1	1
Iné údaje: Bez zápisu					
973/29	19	Zastavaná plocha a nádvorie		1	1
Iné údaje: Bez zápisu					
973/30	18	Zastavaná plocha a nádvorie		1	1
Iné údaje: Bez zápisu					
997/1	895	Orná pôda		1	1
Iné údaje: Bez zápisu					
998/1	887	Orná pôda		1	1
Iné údaje: Bez zápisu					
1019/1	5577	Zastavaná plocha a nádvorie		1	1
Iné údaje: Bez zápisu					
1021/3	393	Orná pôda		1	1
Iné údaje: Bez zápisu					
1022/1	396	Orná pôda		1	1
Iné údaje: Bez zápisu					
1025/1	408	Orná pôda		1	1
Iné údaje: Bez zápisu					
1025/2	1150	Zastavaná plocha a nádvorie		1	1
Iné údaje: Bez zápisu					
1054	846	Orná pôda		1	1
Iné údaje: Bez zápisu					
1870	22523	Lesný pozemok		1	2
Iné údaje: Bez zápisu					

2011/201	77	Orná pôda		1	2
Iné údaje: Bez zápisu					
2393	3614	Zastavaná plocha a nádvorie		1	1
Iné údaje: Bez zápisu					
2395	2151	Orná pôda		1	1
Iné údaje: Bez zápisu					
2634/1	182	Orná pôda		1	1
Iné údaje: Bez zápisu					
2638/1	33	Orná pôda		1	
Plomba vyznačená na základe V-5430/2000 (Kúpna zmluva)					
Iné údaje: Bez zápisu					
2638/201	70	Orná pôda		1	1
Iné údaje: Bez zápisu					
2639/2	33	Orná pôda		1	1
Plomba vyznačená na základe V-5430/2000 (Kúpna zmluva)					
Iné údaje: Bez zápisu					
2639/201	81	Orná pôda		1	1
Iné údaje: Bez zápisu					
2642/2	90	Orná pôda		1	1
Iné údaje: Bez zápisu					
2643/2	83	Orná pôda		1	1
Iné údaje: Bez zápisu					
2664/2	17	Orná pôda		1	1
Iné údaje: Bez zápisu					
2665/2	27	Orná pôda		1	1
Iné údaje: Bez zápisu					
2666	21	Orná pôda		1	1
Iné údaje: Bez zápisu					
2668/2	28	Orná pôda		1	1
Iné údaje: Bez zápisu					
2669	25	Orná pôda		1	1
Iné údaje: Bez zápisu					
2671	36	Orná pôda		1	1
Iné údaje: Bez zápisu					
2673	22	Orná pôda		1	1

Iné údaje: Bez zápisu					
2674	17	Orná pôda		1	1
Iné údaje: Bez zápisu					
2675	24	Orná pôda		1	1
Iné údaje: Bez zápisu					
2676	15	Orná pôda		1	1
Iné údaje: Bez zápisu					
2677	38	Orná pôda		1	1
Iné údaje: Bez zápisu					
2721/2	15265	Orná pôda		1	1
Iné údaje: Bez zápisu					
3191/14	1538	Zastavaná plocha a nádvorie		1	1
Plomba vyznačená na základe Z-7607/2000 (Rozhodnutie o vyvlastnení)					
Iné údaje: Bez zápisu					
3191/202	272	Zastavaná plocha a nádvorie		1	1
Iné údaje: Bez zápisu					
3515/501	1574	Orná pôda		1	1
Iné údaje: Bez zápisu					
3515/503	5	Orná pôda		1	1
Iné údaje: Bez zápisu					
3711	801	Orná pôda		1	1
Iné údaje: Bez zápisu					
3725	68	Orná pôda		1	1
Iné údaje: Bez zápisu					
3962	91	Orná pôda		1	1
Iné údaje: Bez zápisu					
3963	35	Orná pôda		1	1
Iné údaje: Bez zápisu					
3965	85	Orná pôda		1	1
Iné údaje: Bez zápisu					
3992	290	Orná pôda		1	1
Iné údaje: Bez zápisu					
4438/501	5458	Orná pôda		1	1
Iné údaje: Bez zápisu					

4438/503	3619	Orná pôda		1	1
Iné údaje: Bez zápisu					
4449/501	529	Orná pôda		1	1
Iné údaje: Bez zápisu					
4461	55	Orná pôda		1	1
Iné údaje: Bez zápisu					
4463	54	Orná pôda		1	1
Iné údaje: Bez zápisu					
4521	503	Orná pôda		1	1
Iné údaje: Bez zápisu					
4526/1	2255	Orná pôda		1	1
Iné údaje: Bez zápisu					
4526/2	83	Orná pôda		1	1
Iné údaje: Bez zápisu					
4526/3	87	Orná pôda		1	1
Iné údaje: Bez zápisu					
4526/4	84	Orná pôda		1	1
Iné údaje: Bez zápisu					
4526/5	86	Orná pôda		1	1
Iné údaje: Bez zápisu					
4528/1	2452	Orná pôda		1	1
Iné údaje: Bez zápisu					
4908	372	Orná pôda		1	1
Iné údaje: Bez zápisu					

Legenda

Umiestnenie pozemku

1 Pozemok je umiestnený v zastavanom území obce

2 Pozemok je umiestnený mimo zastavaného územia obce

Spoločná nehnuteľnosť

1 Pozemok nie je spoločnou nehnuteľnosťou

Pôvodné katastrálne územie

5 Bánová

Stavby

Počet stavieb: 122

Súpisné	Na pozemku	Druh	Popis stavby	Druh chránenej	Umiestnenie

číslo	parcelné číslo	stavby		nehnuteľnosti	stavby
1	5	20	DOM		1
Iné údaje: Bez zápisu					
34	136/2 136/1 136/4 136/3	15	Radnica		1
Právny vzťah k pozemku parcelné číslo 136/1 pod stavbou s.č. 34 je evidovaný na liste vlastníctva č. 8912. Právny vzťah k pozemku parcelné číslo 136/3 pod stavbou s.č. 34 je evidovaný na liste vlastníctva č. 8912. Právny vzťah k pozemku parcelné číslo 136/4 pod stavbou s.č. 34 je evidovaný na liste vlastníctva č. 8912.					
Iné údaje: Bez zápisu					
44	6190	20	Jedáleň		1
Iné údaje: Bez zápisu					
67	109/5	15	administrativna budova		1
Iné údaje: Bez zápisu					
199	2424/8	7	GARÁŽ		1
Právny vzťah k pozemku parcelné číslu 2424/8 pod stavbou s.č. 199 je evidovaný na liste vlastníctva č. 11123.					
Iné údaje: Bez zápisu					
202	187	11	DOM		1
Iné údaje: Bez zápisu					
294	1393/1	10	Rodinný dom		1
Iné údaje: Bez zápisu					
306	1373	20	DOM		1
Iné údaje: Bez zápisu					
324	1291/4	11	MAT.ŠKOLA		1
Iné údaje: Bez zápisu					
400	1589	11	Škola		1
Iné údaje: Bez zápisu					
506	6110	20	DOM		1
Iné údaje: Bez zápisu					
510	6127	20	DOM		1
Iné údaje: Bez zápisu					
511	6128	20	DOM		1
Iné údaje: Bez zápisu					
512	6129	9	OBYTNÝ DOM		1
Iné údaje: Bez zápisu					
513	6134	20	DOM		1

Iné údaje: Bez zápisu					
515	6137	20	DOM		1
Iné údaje: Bez zápisu					
516	6138	20	DOM		1
Iné údaje: Bez zápisu					
517	6139	9	OBYTNÝ DOM		1
Iné údaje: Bez zápisu					
573	3238/1	19	ZIMNÝ ŠTADION		1
Iné údaje: Bez zápisu					
1129	1097	17	DOM SMÚTKU		1
Iné údaje: Bez zápisu					
1138	7723 7722	12	DENNÝ STACIONÁR PRE DôCHODCOV A ZDRAV.PO		1
Iné údaje: Bez zápisu					
1314	439/2	10	DOM		1
Iné údaje: Bez zápisu					
1339	2106/1	11	MATERSKÁ ŠKOLA		1
Právny vzťah k pozemku parcelné číslo 2106/1 pod stavbou s.č. 1339 je evidovaný na liste vlastníctva č. 8925.					
Iné údaje: Bez zápisu					
1610	5426/2	9	DOM		1
Iné údaje: Bez zápisu					
1671	7624	11	DOM		1
Iné údaje: Bez zápisu					
1765	5147/1	19	KRYTA PLAVAREN		1
Iné údaje: Bez zápisu					
1770	7822 7821 7823	11	ZÁKL.UMELECKÁ ŠKOLA		1
Iné údaje: Bez zápisu					
1772	7818	11	MATERSKÁ ŠKOLA		1
Iné údaje: Bez zápisu					
1773	7817	11	MATERSKÁ ŠKOLA		1
Iné údaje: Bez zápisu					
1774	7819	11	MATERSKÁ ŠKOLA		1
Iné údaje: Bez zápisu					
2054	4553/19	10	DOM		1

Iné údaje: Bez zápisu					
2055	4553/17	10	DOM		1
Iné údaje: Bez zápisu					
2056	4553/16	10	DOM		1
Iné údaje: Bez zápisu					
2073	4529/6	10	DOM		1
Iné údaje: Bez zápisu					
2074	4529/5	10	DOM		1
Iné údaje: Bez zápisu					
2079	4529/2	10	DOM		1
Iné údaje: Bez zápisu					
2082	4553/5	10	DOM		1
Iné údaje: Bez zápisu					
2083	4553/4	10	DOM		1
Iné údaje: Bez zápisu					
2088	4553/12	10	DOM		1
Iné údaje: Bez zápisu					
2089	4553/13	10	DOM		1
Iné údaje: Bez zápisu					
2090	4553/14	10	DOM		1
Iné údaje: Bez zápisu					
2091	4553/15	10	DOM		1
Iné údaje: Bez zápisu					
2092	4553/18	10	DOM		1
Iné údaje: Bez zápisu					
2107	4526/4	10	Rodinný dom		1
Právny vzťah k pozemku parcelné číslo 4526/4 pod stavbou s.č. 2107 nie je evidovaný na liste vlastníctva.					
Iné údaje: Bez zápisu					
2108	4526/5	10	Rodinný dom		1
Právny vzťah k pozemku parcelné číslo 4526/5 pod stavbou s.č. 2108 nie je evidovaný na liste vlastníctva.					
Iné údaje: Bez zápisu					
2132	6651/6	11	Zariadenie starostlivosti o deti		1
Iné údaje: Bez zápisu					
2165	6604	11	MATERSKÁ ŠKOLA		1

Iné údaje: Bez zápisu					
2189	6601/1	11	DETSKÉ JASLE		1
Iné údaje: Bez zápisu					
2191	6623	11	MATERSKÁ ŠKOLA		1
Iné údaje: Bez zápisu					
2328	4705/1	11	MAT.ŠKOLA		1
Právny vzťah k pozemku parcelné číslo 4705/1 pod stavbou s.č. 2328 nie je evidovaný na liste vlastníctva.					
Iné údaje: Bez zápisu					
2535	6541	11	ZÁKLADNÁ ŠKOLA		1
Iné údaje: Bez zápisu					
2599	6418	11	ZÁKLADNÁ ŠKOLA		1
Iné údaje: Bez zápisu					
2602	6325	11	MAT.ŠKOLA		1
Iné údaje: Bez zápisu					
2797	6163/6	11	MAT.ŠKOLA		1
Iné údaje: Bez zápisu					
2805	6193	11	ŠKOLA		1
Iné údaje: Bez zápisu					
2983	4277/7	11	DOM		1
Iné údaje: Bez zápisu					
2993	7766	11	MATERSKÁ ŠKOLA		1
Iné údaje: Bez zápisu					
2994	7767	11	MATERSKÁ ŠKOLA		1
Iné údaje: Bez zápisu					
2995	7768	11	MATERSKÁ ŠKOLA		1
Iné údaje: Bez zápisu					
3130	7805	11	ZÁKL.ŠKOLA		1
Iné údaje: Bez zápisu					
3136	8045/1	11	ZÁKL.ŠKOLA		1
Iné údaje: Bez zápisu					
3265	7838	11	ŠKOLSKÉ ZARIADENIE		1
Iné údaje: Bez zápisu					
3346	8018	11	ŠKOLA		1
Iné údaje: Bez zápisu					

3350	2120/1	15	administratívna budova		1
Iné údaje: Bez zápisu					
3491	8030	11	MAT.ŠKOLA		1
Iné údaje: Bez zápisu					
3500	7896/4	9	BYTOVKA		1
Iné údaje: Bez zápisu					
3616	2156/14	18	MENIAREŇ Č.1		1
Iné údaje: Bez zápisu					
3617	6512/6	18	MENIAREŇ Č.2		1
Iné údaje: Bez zápisu					
3618	3748/14	18	MENIAREŇ Č.3		1
Právny vzťah k pozemku parcelné číslo 3748/14 pod stavbou s.č. 3618 je evidovaný na liste vlastníctva č. 1471.					
Iné údaje: Bez zápisu					
3870	7649/2	11	ŠKOLA-STRED.SLUŽIEB		1
Iné údaje: Bez zápisu					
3872	7713	11	MATERSKÁ ŠKOLA		1
Iné údaje: Bez zápisu					
4334	2451/18	7	GARÁŽ		1
Iné údaje: Bez zápisu					
4335	2451/19	7	GARÁŽ		1
Iné údaje: Bez zápisu					
4338	2451/22	7	GARÁŽ		1
Iné údaje: Bez zápisu					
4341	2451/25	7	GARÁŽ		1
Iné údaje: Bez zápisu					
4345	2451/32	7	GARÁŽ		1
Iné údaje: Bez zápisu					
6357	6640/3	7	GARÁŽ		1
Iné údaje: Bez zápisu					
6359	6657/1	7	GARÁŽ		1
Iné údaje: Bez zápisu					
6369	6637/1	7	GARÁŽ		1
Iné údaje: Bez zápisu					
6372	6637/4	7	GARÁŽ		1

Iné údaje: Bez zápisu					
6373	6637/5	7	GARÁŽ		1
Iné údaje: Bez zápisu					
6374	6679/1	7	GARÁŽ		1
Iné údaje: Bez zápisu					
8056	6529/12	20	SKLAD		1
Iné údaje: Bez zápisu					
8063	7856/2	11	ZÁKLADNÁ ŠKOLA-KARPATSKÁ		1
Iné údaje: Bez zápisu					
8063	7856/5	20	PRÍSTAVBA GYMN. TELOC. K ZŠ KARPATSKÁ		1
Iné údaje: Bez zápisu					
8100	7709 7710 7711	11	MATERSKÁ ŠKOLA		1
Iné údaje: Bez zápisu					
8156	6543/1	11	TELOCVIČŇA		1
Iné údaje: Bez zápisu					
8157	6556	11	ŠKOLSKÁ DRUŽINA		1
Iné údaje: Bez zápisu					
8163	1340/5 1341/4	20	ADM.BUDOVA		1
Iné údaje: Bez zápisu					
8167	6417	11	TELOCVIČŇA		1
Iné údaje: Bez zápisu					
8168	6420	11	ZÁKLADNÁ ŠKOLA		1
Iné údaje: Bez zápisu					
8169	6419	11	ŠKOLSKÁ JEDÁLEŇ		1
Iné údaje: Bez zápisu					
8327	8044/2	11	6-TR. PAVILÓN PRI ZŠ		1
Iné údaje: Bez zápisu					
8340	3242/8	19	TRÉNINGOVA HALA PRI ZIMNOM ŠTADIÓNE		1
Iné údaje: Bez zápisu					
8340	3243/8 3243/7 3242/9	19	TRÉNINGOVÁ HALA PRI ZIMNOM ŠTADIÓNE		1
Iné údaje: Bez zápisu					

8367	6135	9	Bytový dom		1
Iné údaje: Bez zápisu					
8391	5713/3	18	OBJEKT MESTSKÝCH SLUŽIEB A INFORMÁCII		1
Iné údaje: Bez zápisu					
8392	5433/2	9	BYTOVÝ DOM		1
Iné údaje: Bez zápisu					
8395	7878/9	20	koncová stanica MHD-Vlčince		1
Iné údaje: Bez zápisu					
8398	4958/5	20	OBSLUŽNO-TECHNICKÝ OBJEKT		1
Iné údaje: Bez zápisu					
8399	7716	20	DOM		1
Iné údaje: Bez zápisu					
8464	6544/2	11	DIELNE		1
Iné údaje: Bez zápisu					
8517	6194	11	DRUŽINA		1
Iné údaje: Bez zápisu					
8569	6544/3	19	Telocvična		1
Iné údaje: Bez zápisu					
8587	5146/19	19	Zadný vstupný objekt		1
Iné údaje: Bez zápisu					
8612	6144/17	20	Komunitné centrum		1
Iné údaje: Bez zápisu					
8896	1092	20	kaplnka	201	1
Iné údaje: Bez zápisu					
9049	7721	20	Budova		1
Iné údaje: Bez zápisu					
	1091/4	17	Kaplnka		1
Iné údaje: Bez zápisu					
	7839	11	Školské zariadenie		1
Iné údaje: Bez zápisu					
	7840	11	Školské zariadenie		1
Iné údaje: Bez zápisu					
	5396/8	20	DIELNE		1
Iné údaje: Bez zápisu					

	5396/3	20	DISPECINK MHD		1
Iné údaje: Bez zápisu					
	268/2	7	GARÁŽ		1
Právny vzťah k pozemku parcelné číslo 268/2 pod stavbou je evidovaný na liste vlastníctva č. 6078.					
Iné údaje: Bez zápisu					
	7807	11	VÝMEN.STANICA		1
Iné údaje: Bez zápisu					
	5146/23	20	Sklad		1
Iné údaje: Bez zápisu					
	1589	11	telocvičňa		1
Iné údaje: Bez zápisu					
	3771/13	20	"Pamätník zbereného tábora"		1
Iné údaje: Bez zápisu					
	3771/14	20	"Pamätník J.Gabčíka,Žilina"		1
Iné údaje: Bez zápisu					
	3771/12	20	Pamätník "Strom života a skala nádeje"		1
Iné údaje: Bez zápisu					
	7806	11	výučbový plavecký bazén		1
Iné údaje: Bez zápisu					
	7856/7	19	ihrisko		1
Iné údaje: Bez zápisu					

Legenda

Druh stavby

- 7 Samostatne stojaca garáž
- 9 Bytový dom
- 10 Rodinný dom
- 11 Budova pre školstvo, na vzdelávanie a výskum
- 12 Budova zdravotníckeho a sociálneho zariadenia
- 15 Administratívna budova
- 17 Budova na vykonávanie náboženských aktivít, krematóriá a domy smútku
- 18 Budova technickej vybavenosti sídla (výmenníková stanica, budova na rozvod energií, čerpacia a prečerpávacia stanica, úpravňa vody, transformačná stanica a rozvodňa, budova vodojemu alebo čistiarne odpadových vôd a iné)
- 19 Budova pre šport a na rekreačné účely
- 20 Iná budova

Druh chránenej nehnuteľnosti

- 201 Nehmotná kultúrna pamiatka (národná kultúrna pamiatka)

Umiestnenie stavby

- 1 Stavba postavená na zemskom povrchu

ČASŤ B: VLASTNÍCI A INÉ OPRÁVNENÉ OSOBY Z PRÁVA K NEHNUTEĽNOSTI

Vlastník

Počet vlastníkov: 1

Poradové číslo	Titul, priezvisko, meno, rodné meno / Názov Miesto trvalého pobytu / Sídlo Dátum narodenia, rodné číslo / IČO / Iný identifikačný údaj	Spoluvlastnícky podiel
1	Mesto Žilina, Námestie obetí komunizmu 1, Žilina, PSČ 011 31, SR, IČO: 321796	1/1
	Titul nadobudnutia	

	KÚPNA ZMLUVA V 2630/97-1682/97 ŽIADOSŤ Z 1503/97-1695/97 ŽIADOSŤ Z 1502/97-1771/97 ŽIADOSŤ Z 1500/97-1772/97 ŽIADOSŤ Z 1501/97-1773/97 ŽIADOSŤ Z 2466/97-1935/97 ŽIADOSŤ Z 1993/97-1997/97 ŽIADOSŤ Z 1906/97-2011/97 ŽIADOSŤ Z 1907/97-2012/97 ROZS. 13C 541/97-61-2030/97 ŽIADOSŤ Č.Z 3257/97-2148/97 ŽIADOSŤ Z 2467/97-2154/97 ROZS. 13 C 542/97, 16 C 752/95 - 2386/97 ŽIADOSŤ Z 3673/97-2616/97 ŽIADOSŤ Z 3792/97-2617/97 ŽIADOSŤ Z 3059/97-2675/97 ŽIADOSŤ Z 3060/97-2676/97 ŽIADOSŤ Z 3058/97-2677/97 ŽIADOSŤ Z 3026/97-2678/97 ZMLUVA Č.74/PRÁVNE/97 O BEZPLATNOM PREVODE V 4405/97-2766/97 ŽIADOSŤ Z 3264/97-2927/97 ŽIADOSŤ Z 3265/97-2928/97 ŽIADOSŤ Z 3266/97-2929/97 ŽIADOSŤ Z 3263/97-2930/97 ŽIADOSŤ Z 3262/97-2964/97 ŽIADOSŤ Č.Z 4294/97 - 3012/97 ŽIADOSŤ Z 3629/97-3168/97 ŽIADOSŤ Z 3624/97-3169/97 ŽIADOSŤ Z 3488/97-3170/97 ŽIADOSŤ Z 3625/97-3171/97 ŽIADOSŤ Z 3630/97-3172/97 ŽIADOSŤ Z 3627/97-3173/97 ŽIADOSŤ Z 3628/97-3174/97 ŽIADOSŤ Z 3487/97-3175/97 ŽIADOSŤ Z 3626/97-3221/97 ŽIADOSŤ Č.Z 3952/97-3605/97 ŽIADOSŤ Č.Z 3949/97-3606/97 ŽIADOSŤ Č.Z 3948/97-3607/97 ŽIADOSŤ Č.Z 3953/97-3608/97 ŽIADOSŤ Č.Z 3951/97-3609/97 ŽIADOSŤ Č.Z 3950/97-3610/97 DOHODA O ZRUŠENÍ A VYPORIADANÍ PODIEL.SPOLUVL. Č.V 6121/97 - 3755/97 ŽIADOSŤ Č.Z 3954/97-3755/97 ŽIADOSŤ Č.Z 3489/97-3756/97 ŽIADOSŤ Č.284-Mi/290/97,Z 1927/97-3757/97 ŽIADOSŤ Č.Z 3955/97-3798/97 ŽIADOSŤ Č.Z 4462/97-3799/97 ŽIADOSŤ Č.Z 4582/97-3933/97 ŽIADOSŤ Č.Z 4583/97-3934/97 ROZSUDOK 35/0-18 249/91-219, ŽIADOSŤ Z 3891/97-4167/97 ŽIADOSŤ Z 4191/97-4245/97 PROTOKOL O PREVODE VLASTNÍCTVA ZO DŇA 5.1.1992 V SÚLADE SO ZÁK.138 91 ZB, ŽIADOSŤ Z 4034/97-51/98 ŽIADOSŤ Z 4581/97-88/98 ŽIADOSŤ Z 119/98-135/98 ŽIADOSŤ Z 5105/97-323/98 ŽIADOSŤ Z 5248/97-577/98 ŽIADOSŤ Z 5266/97-578/98 ŽIADOSŤ Z 5327/97-579/98 KÚPNA ZMLUVA V 6606/97-601/98 ŽIADOSŤ Z 1063/98-883/98 ŽIADOSŤ Č.Z 4360/98 - 3347/98 ŽIADOSŤ Č.Z 252/99 - 2376/99; ŽIADOSŤ Č.Z 284/99 - 2377/99; ŽIADOSŤ Č.Z 285/99 - 2378/99; ŽIADOSŤ Č.Z 286/99 - 2379/99; ŽIADOSŤ Č.Z 283/99 - 2381/99; ŽIADOSŤ Č.Z 2467/98 - 2722/99; ŽIADOSŤ Č.Z 1227/99 - 2808/99; ŽIADOSŤ Č.Z 281/99 - 2834/99; ŽIADOSŤ Č.Z 2234/99 - 2839/99; ŽIADOSŤ Č.Z 1540/99 - 2983/99; ŽIADOSŤ Č.Z 2233/99 - 3231/99; ŽIADOSŤ Č.Z 3477/99 - 3414/99; ŽIADOSŤ Č.Z 3546/99 - 3687/99;

ŽIADOSŤ Č.Z 2772/99 - 3696/99;
ŽIADOSŤ Č.Z 4621/99 - 4380/99;
ŽIADOSŤ Č.Z 2230/99 - 174/2000;
ŽIADOSŤ Č.Z 5593/99-245/2000
ŽIADOSŤ Č.Z 4887/99 - 468/00;
ŽIADOSŤ Č.Z 5527/99 - 704/00;
ŽIADOSŤ Č.Z 2098/99 - 761/00;
ŽIADOSŤ Č.Z 2774/99 - 969/00;
ŽIADOSŤ Č.Z 2773/99 - 970/00;
ŽIADOSŤ Č.Z 4149/99 - 971/00;
ŽIADOSŤ Č.Z 3053/99 (VYVL.ROZH.44/1970-388) - 1231/00;
ŽIADOSŤ Č.Z 1875/2000 - 1333/00;
UZNESENIE Č.Nc 388/2000-6,Č.Z 2772/2000 - 1435/00;
ŽIADOSŤ Č.Z 740/2000 - 1517/00;
PROTOKOL O ODOVZDANÍ NEHNUTEĽNOSTÍ,Č.Z 4413/98 - 1605/00;
ROZHODNUTIE Č.X 145/2000 - 2049/00;
DOHODA O ZRUŠENÍ A VYPORIADANÍ PODIEL.SPOLUVLASTNÍCTVA,Č.V 1642/2000 - 2361/00;
ŽIADOSŤ O ZMENU ZÁPISU V EN PODĽA ZÁK.Č.138/91 Zb.,Č.102-2-Pj/397/92 - 206/92;
ŽIADOSŤ Č.Z 4277/2000 - 2474/00;
ŽIADOSŤ Č.Z 1877/2000 - 2797/00;
ŽIADOSŤ Č.Z 4413/2000 - 2802/00;
ŽIADOSŤ Č.Z 1876/2000 - 3674/00;
ZÁMENNÁ ZMLUVA Č.V 5015/2000 - 3736/00;
ŽIADOSŤ Č.Z 2557/2000 - 4197/00;
ŽIADOSŤ Č.Z 4772/99 - 64/01;
ŽIADOSŤ O ZÁPIS GEOM.PLÁNU,Č.Z 91/01 - 377/01;
ŽIADOSŤ Č.Z 3476/99 - 901/01;
ŽIADOSŤ O ZÁPIS POZEMKU NA LIST VLASTNÍCTVA Z 4728/00 - 1197/01;
LISTINA O URČENÍ SÚPISNÉHO ČÍSLA ZO DŇA 27.4.2001,Č.Z 2144/01 - 2111/01,
DELIM.PROTOKOL ZO DŇA 29.8.1991 - 478/91;
LIST VL.3916-2354/01.,
ŽIADOSŤ Č.Z 2339/01-2397/01.,
PRÍLOHA K DELIM.PROTOKOLU ZO DŇA 29.8.1991-205/92.,
LISTINA O URČENÍ SÚPISNÉHO ČÍSLA ZO DŇA 28.3.2000,Č.Z 451/01-2672/01.,
ŽIADOSŤ Č.Z 4970/00-2914/01.,
ŽIADOSŤ Č.Z 1494/01-3254/01.,
ŽIADOSŤ Č.Z 1023/99-3324/01.,
ŽIADOSŤ Č.Z 1538/01-3388/01.,
LISTINA O URČENÍ SÚPIS.ČÍSLA ZO DŇA 6.8.2001,Č.Z 3928/01-3516/01.,
LISTINA O URČENÍ SÚPIS.ČÍSLA ZO DŇA 30.7.2001,Č.Z 3929/01-3517/01.,
LISTINA O URČENÍ SÚPIS.ČÍSLA ZO DŇA 30.7.2001,Č.Z 3930/01-3518/01.,
LISTINA O URČENÍ SÚPIS.ČÍSLA ZO DŇA 30.7.2001,Č.Z 3931/01-3519/01.,
LISTINA O URČENÍ SÚPIS.ČÍSLA ZO DŇA 6.8.2001,Č.Z 3932/01-3520/01.,
LISTINA O URČENÍ SÚPIS.ČÍSLA ZO DŇA 6.8.2001,Č.Z 3933/01-3521/01.,
LISTINA O URČENÍ SÚPIS.ČÍSLA ZO DŇA 8.8.2001,Č.Z 3934/01-3522/01.,
LISTINA O URČENÍ SÚPIS.ČÍSLA ZO DŇA 8.8.2001,Č.Z 3935/01-3523/01.,
LISTINA O URČENÍ SÚPIS.ČÍSLA ZO DŇA 8.8.2001,Č.Z 3936/01-3524/01.,
LISTINA O URČENÍ SÚPIS.ČÍSLA ZO DŇA 8.8.2001,Č.Z 3937/01-3525/01.,
LISTINA O URČENÍ SÚPIS.ČÍSLA ZO DŇA 8.8.2001,Č.Z 3938/01-3526/01.,
LISTINA O URČENÍ SÚPIS.ČÍSLA ZO DŇA 17.8.2001,Č.Z 4003/01-3527/01.,
LISTINA O URČENÍ SÚPIS.ČÍSLA ZO DŇA 17.8.2001,Č.Z 4004/01-3528/01.,
LISTINA O URČENÍ SÚPIS.ČÍSLA ZO DŇA 17.8.2001,Č.Z 4006/01-3529/01.,
LISTINA O URČENÍ SÚPIS.ČÍSLA ZO DŇA 17.8.2001,Č.Z 4007/01-3530/01.,
LISTINA O URČENÍ SÚPIS.ČÍSLA ZO DŇA 17.8.2001,Č.Z 4008/01-3531/01.,
LISTINA O URČENÍ SÚPIS.ČÍSLA ZO DŇA 17.8.2001,Č.Z 4009/01-3532/01.,
LISTINA O URČENÍ SÚPIS.ČÍSLA ZO DŇA 17.8.2001,Č.Z 4010/01-3533/01.,
LISTINA O URČENÍ SÚPIS.ČÍSLA ZO DŇA 17.8.2001,Č.Z 4011/01-3534/01.,
LISTINA O URČENÍ SÚPIS.ČÍSLA ZO DŇA 17.8.2001,Č.Z 4005/01-3708/01.,
ŽIADOSŤ Č.Z 4002/01-3733/01.,
LISTINA O URČENÍ SÚPIS.ČÍSLA ZO DŇA 11.9.2001,Č.Z 4466/01-3736/01.,
LISTINA O URČENÍ SÚPIS.ČÍSLA ZO DŇA 31.8.2001,Č.Z 4467/01-3737/01.,
LISTINA O URČENÍ SÚPIS.ČÍSLA ZO DŇA 11.9.2001,Č.Z 4464/01-3744/01.,
ŽIADOSŤ Č.Z 5132/01-4228/01.,
ŽIADOSŤ Č.Z 3053/99-4433/01.,
ŽIADOSŤ Č.Z 4917/01-4576/01(DODATOK Č.3 K PROTOKOLU O PRECHODE VLAST.VECÍ)
ROZHODNUTIE Č.X 26/02-633/02.,
ROZHODNUTIE Č. X 161/99-941/02.,
ŽIADOSŤ Č.Z 702/02-982/02.,
ŽIADOSŤ Č.Z 700/02-984/02.,
LISTINA O URČENÍ SÚPIS.ČÍSLA ZO DŇA 14.5.2001,Č.Z 2990/01-1938/02.,
PROTOKOL O PRECHODE VLASTNÍCTVA NEHNUTEĽ. V ZMYSLE ZÁK.Č.138/1991 Zb. O MAJETKU OBCÍ A NÁVAZNE ZÁK.Č.306/91 Zb.§ 15a,Č.Z 1486/02-2243/02.,
LISTINA O URČENÍ SÚPIS.ČÍSLA ZO DŇA 29.1.2002,Č.Z 1290/02-2593/02.,
ROZHODNUTIE Č.X 2127/02-2955/02.,
ROZH.Č.VYST. 527/57-191,Č.Z 3750/01-3039/02.,

ROZH.Č.X 192/02-3039/02.,
ŽIADOSŤ Č.Z 1913/02-3201/02.,
ZÁMENNÁ ZMLUVA Č.V 3735/02 - 3288/02
LISTINA O URČENÍ SÚPIS.ČÍSLA ZO DŇA 27.8.2002,Č.Z 2999/02-3806/02.,
ROZHODNUTIE Č.X 38/2002-4015/02.,
LISTINA O URČENÍ SÚPIS.ČÍSLA ZO DŇA 5.9.2002,Č.Z 4226/02-4022/02.,
KÚPNA ZMLUVA Č.V 2554/02-4076/02.,
ŽIADOSŤ Č.Z 5154/02-4720/02.,
LISTINA O URČENÍ SÚPIS.ČÍSLA ZO DŇA 14.11.2002,Č.Z 5088/02-4726/02.,
ŽIADOSŤ Č.Z 3001/02-4938/02.,
DELIMITAČNÝ PROTOKOL V ZMYSLE ZÁK.NR SR Č.416/01,Č.Z 5480/02-179/03.,
LISTINA O URČENÍ SÚPIS.ČÍSLA ZO DŇA 21.11.2002,Č.Z 5479/02-180/03.,
ŽIADOSŤ Č.Z 4789/02-405/03;
ŽIADOSŤ Č.Z 3000/02-753/03;
DELIMITAČNÝ PROTOKOL O ODOVZDANÍ A PREVZATÍ MAJETKU ŠTÁTU,Č.Z 4573/02-894/03;
LISTINA O URČENÍ SÚPIS.ČÍSLA ZO DŇA 12.3.2003,Č.Z 1456/03-1255/03;
ŽIADOSŤ Č.Z 4503/02-1578/03;
ŽIADOSŤ Č.Z 1606/03-1594/03;
ŽIADOSŤ Č.Z 2837/03-1964/03;
ZÁMENNÁ ZMLUVA Č.V 1819/03-2159/03;
LISTINA O URČENÍ SÚPIS.ČÍSLA ZO DŇA 17.6.2003,Č.Z 2698/03-2705/03;
ŽIADOSŤ Č.Z 3078/03-2822/03;
LISTINA O URČENÍ SÚPIS.ČÍSLA ZO DŇA 30.5.2003,Č.Z 3367/03-2823/03;
ŽIADOSŤ Č.Z 4224/03-2825/03;
ŽIADOSŤ Č.Z 4192/03-2826/03;
ŽIADOSŤ Č.Z 4254/03-2881/03;
LISTINA O URČENÍ SÚPIS.ČÍSLA ZO DŇA 16.6.2003,Č.Z 4258/03-3206/03;
ŽIADOSŤ Č.Z 4105/03-3314/03;
ZÁMENNÁ ZMLUVA Č.V 3062/03-3630/03;
ŽIADOSŤ Č.Z 5523/03-3824/03;
ŽIADOSŤ O ZÁPIS STAVIEB,Č.Z 2317/03-27/04;
ŽIADOSŤ O ZÁPIS STAVIEB,Č.Z 3138/03-28/04;
ŽIADOSŤ Č.Z 2099/03-122/04;
ŽIADOSŤ Č.Z 822/04-771/04;
ŽIADOSŤ Č.Z 1320/04-1014/04;
ZÁMENNÁ ZMLUVA Č.V 1207/04-1525/04;
ROZH.Č 2003/02058-OÚ-OPPLH/Bu,Č.Z 2538/03;ROZH.Č.2003/00518/OÚ-OPPLH/Sá,Č.Z 1592/03;KÚPNA ZMLUVA Č.V 6368/03;KÚPNA ZMLUVA Č.V 199/03;KÚPNA ZMLUVA Č.V 200/03;KÚPNA ZMLUVA Č.V 197/03;KÚPNA ZMLUVA Č.V 198/03;KÚPNA ZMLUVA Č.V 196/03;KÚPNA ZMLUVA Č.V 2334/03;KÚPNA ZMLUVA Č.V 204/03;KÚPNA ZMLUVA Č.V 203/03;KÚPNA ZMLUVA Č.V 202/03,KÚPNA ZMLUVA Č.V 201/03-1529/04;
ROZSUDOK Č.17C 310/01-116,5Co 2163/02-1574/04;
ŽIADOSŤ O ZMENU ZÁPISU V EN PODĽA ZÁK.Č.138/91 ZB.-206/92;
ŽIADOSŤ Č.Z 1254/04-1755/04;
ŽIADOSŤ Č.Z 2158/03-2011/04;
ZÁMENNÁ ZMLUVA Č.V 2381/04-2043/04;
KÚPNA ZMLUVA Č. V 1942/04-2255/04;
DODATOK K PROTOKOLU O PRECHODE VLASTNÍCTVA VECÍ,POSTÚPENÍ MAJETKOVÝCH PRÁV A ZÁVÄZKOV V ZMYSLE ZÁK.Č.SNR Č.138/1991 Zb. O MAJETKU OBCÍ,Č.Z 3956/02-2780/04;
ROZHODNUTIE Č. 2004/00561/OÚ-OPPLH/Sá - 2863/04;
DELIM.PROTOKOL ZO DŇA 16.4.92-623/92;
DOPL. A OPRAV.P.V.Z.318/92 DELIM.PROTOKOL-758/92;
LISTINA O URČENÍ SÚP.ČÍSLA, ŽIADOSŤ Z 3929/04 - 4055/04;
ROZHODNUTIE O ZRUŠENÍ SÚP.ČÍSLA,Z 3388/04-4126/04;
DELIM.PROTOKOL ZO DŇA 16.4.92-623/92;624/92;625/92;626/92;
ŽIADOSŤ Č.Z 4193/04-4278/04;
ŽIADOSŤ Č.Z 4192/04-4279/04;
PREVOD VL.NA ZÁKLADE PROTOKOLU ZO DŇA 29.8.91-562/91;478/91;
PRÍLOHA K DELIM.PROT. ZO DŇA 29.8.91-478/91;205/92;
LISTINA O URČENÍ SÚPIS.ČÍSLA ZO DŇA 18.1.2005,Č.Z 568/05-483/05;
ZÁMENNÁ ZMLUVA Č.V 180/05-681/05;
DOPLN. A OPRAVA POL.VZ. 318/92-DEL.PROTOKOL -760/92;
ŽIADOSŤ,PROTOKOL O PREVODE MAJETKU Č.Z 400/93 ZO DŇA:20.04.1993 - 590/93
ZÁMENNÁ ZMLUVA Č.V 2298/05-1648/05;
ZÁMENNÁ ZMLUVA Č.V 2299/05-1649/05;
ZÁMENNÁ ZMLUVA Č.V 2300/05-1650/05;
ZÁMENNÁ ZMLUVA Č.V 2301/05-1651/05;
ZÁMENNÁ ZMLUVA Č.V 2302/05-1652/05;
LISTINA O URČENÍ SÚPIS.ČÍSLA ZO DŇA 12.5.2005,Č.Z 2106/05-1734/05;
ŽIADOSŤ,PROTOKOL Č.Z 401/93 ZO DŇA 20.04.1993 - 589/93
ŽIADOSŤ Č.Z 1355/05-2135/05;
ROZSUDOK Č.5Co 15/2004-470,Č.9C 300/96,Č.Z 2722/05-2385/05;
ZÁPIS NOVOVZ.PARCIEL PO ZÁKRESE INT.HRANÍC - 1142/96
ŽIADOSŤ Č.Z 3717/05-2593/05;
LISTINA O URČENÍ SÚPIS.ČÍSLA ZO DŇA 15.12.2005,Č.Z 4987/05-3670/05;

ZÁMENNÁ ZMLUVA Č.V 263/06 ZO DŇA 30.1.2006-247/06;
KÚPNA ZMLUVA Č.V 2658/06 ZO DŇA 15.6.2006-2404/06;
DELIM.PROTOKOL - 562/94
ŽIADOSŤ O DODATOČNÝ ZÁPIS,Č.Z 3891/06-2891/06;
LISTINA O URČENÍ SÚPIS.ČÍSLA ZO DŇA 7.10.2005,Č.Z 4246/05-4706/06;
ROZHODNUTIE Č.X-346/06-VM-52/07;
ROZHODNUTIE Č.Z 2638/06-88/07;
ROZHODNUTIE Č.Z 5412/06-90/07;
ZÁMENNÁ ZMLUVA Č.V 7201/06 ZO DŇA 20.11.2006-271/07;
ZÁMENNÁ ZMLUVA Č.V 8237/06 ZO DŇA 19.1.2007-304/07;
ŽIADOSŤ O ZÁPIS STAVBY,Č.Z 5704/06-335/07;
ŽIADOSŤ Č.Z 3313/07 ZO DŇA 29.6.07-3192/07
ROZHODNUTIE Č.ObPÚ-2007/00877/CHo,Č.Z 1879/07-3643/07;
KÚPNA ZMLUVA Č.V 5127/07 ZO DŇA 23.8.2007-4586/07;
ZÁMENNÁ ZMLUVA Č.V 9136/07 ZO DŇA 18.12.2007-147/08;
ROZHODNUTIE Č.X 220/07-386/08;
ROZHODNUTIE Č.X 155/07-389/08;
ZMLUVA O ZRIADENÍ VECNÉHO BREMENA,Č.V 3739/06 ZO DŇA 18.7.2006-3718/06;
NÁVRH NA ZÁZNAM VL.PRÁVA,Č.Z 1376/08-1291/08;
KÚPNA ZMLUVA Č.V 1434/97-1724/97;
ŽIADOSŤ O ZÁPIS,Č.Z 3169/08-2502/08;
ŽIADOSŤ O ZÁPIS STAVBY,Č.Z 3573/07-2592/08;
LISTINA O URČENÍ SÚPIS.ČÍSLA ZO DŇA 27.6.2007,Č.Z 3304/07-2696/08;
LISTINA O URČENÍ SÚPIS.ČÍSLA ZO DŇA 8.6.2007,Č.Z 3121/07-2697/08;
ŽIADOSŤ O ZÁPIS GEOM.PLÁNU Č.Z 3562/08-2849/08;
ROZHODNUTIE Č.ObPÚ-2007/01295-Sá,Č.Z 4703/07-2981/08;
ŽIADOSŤ O ZÁPIS STAVBY,Č.Z 6666/07-3268/08;
ZÁMENNÁ ZMLUVA Č.V 4711/08 ZO DŇA 7.8.2008-3866/08;
ŽIADOSŤ O ZÁPIS POZEMKU,Č.Z 1653/08-4901/08;
ŽIADOSŤ Č.Z 2451/06,Z 4017/06-5107/08;
ŽIADOSŤ O ODSTRÁNENIE STAVBY,Č.Z 5485/08-5442/08;
KÚPNA ZMLUVA Č.V 7849/08 ZO DŇA 6.10.2008-5662/08;
ŽIADOSŤ O VYKONANIE ZÁPISU NA ZÁKLADE GP,Č.Z 4564/08-6017/08;
ŽIADOSŤ O VYKONANIE ZÁPISU NA ZÁKLADE GEOM.PLÁNU,Č.Z 6131/08-6051/08;
HLÁSENIE ZMIEN,Č.Z 6242/08-6221/08;
ŽIADOSŤ O ZÁPIS STAVBY,Č.Z 3907/08-6255/08;
ROZHODNUTIE Č.X 581/08-VM-6733/08;
ROZHODNUTIE Č.X -582/08-MT-6801/08;
ZÁMENNÁ ZMLUVA Č.V 1727/09 ZO DŇA 16.3.2009-1177/09;
ROZHODNUTIE Č.X 443/08-VM-1357/09;
ROZHODNUTIE Č.X 19/09-MZ-1405/09;
ROZHODNUTIE-X 83/09-1756/09
ŽIADOSŤ O ZÁPIS STAVBY,Č.Z 2557/09-2020/09;
ZÁMENNÁ ZMLUVA ZO DŇA 14.07.2009,Č.V 3009/09 - 3134/09
ROZHODNUTIE Č.X 278/09-MZ-3396/09;
ROZHODNUTIE Č.X 318/09-MZ-3673/09;
ZÁMENNÁ ZMLUVA Č.V 3411/09 ZO DŇA 25.5.2009-3784/09;
Žiadosť o zmenu zápisu v EN č.Z 1854/92-318/92;754/92;
Kúpna zmluva č.V 8149/09 zo dňa 17.12.2009-5845/09;
Žiadosť o zápis geom.plánu,č.Z 5958/09-287/10;
Žiadosť o zápis GP č.7/10,č.Z 1304/10-1047/10;
Rozhodnutie č.X-70/2010-MT-1149/10;
Žiadosť o zápis GP č.10/2010,č.Z 1590/10-1167/10;
Žiadosť o zápis GP č.13/10,č.R 126/10-1168/10;
Žiadosť o zápis stavby,č.Z 2037/10-1738/10;
Žiadosť o zápis geom.plánu,č.Z 1265/09-2461/10;
Žiadosť o zápis geom.plánu záznamom,č.Z 3208/10-2691/10;
Kúpna a zámenná zmluva č.V 5169/10 zo dňa 18.6.2010-2738/10;
Kúpna zmluva č.V 2818/10 zo dňa 11.6.2010-2814/10;
Kúpna zmluva č.V 2819/10 zo dňa 11.6.2010-2818/10;
Kúpna zmluva č.V 4436/10 zo dňa 18.6.2010-2920/10;
Žiadosť o zápis stavby,č.Z 2877/10-3092/10;
Žiadosť o zápis vl.práva v zmysle GP do katastra nehnuteľností,č.Z 3636/10-3340/10;
Žiadosť o výmaz stavby,č.Z 4127/10-3784/10;
Žiadosť o zápis stavby,č.Z 2562/10-4249/10;
Žiadosť o zápis vl.práva v zmysle GP do katastra nehnuteľností,č.Z 6267/10-4920/10;
Odstraňovanie dielov parciel - podľa č. R 729/10 - zo dňa 8.11.2010 - 5374/10;
Žiadosť o zápis vl.práva v zmysle GP do katastra nehnuteľností,č.Z 6572/10-5397/10;
Kúpna zmluva č. V 9121/10 - zo dňa 14.12.2010 - 5698/10;
Zámenná zmluva č. V 9122/10 - zo dňa 10.12.2010 - 5761/10;
ROZHODNUTIE PAMIATKOVÉHO ÚRADU SR-Č.PÚ-09/0824-10/4908/KOW ZO DŇA 30.7.2009-Č.Z 7070/09-1153/11
Zámenná zmluva č. V 2875/11 - zo dňa 13.06.2011 - 2545/11;
Kúpna zmluva č. 413/2011 - č. V 7774/11 - z 14.11.2011 - 740/12;
Kúpna zmluva č. V 3063/12 - z 24.05.2012 - 2452/12;

Zámenná zmluva č. V 9477/11 - z 02.08.2012 - 3589/12;
Zámenná zmluva č. V 7148/12 - z 06.11.2012 - 5041/12;
Protokol k oprave chyby v katastrálnom operáte - č. X 414/12 - 5210/12;
Dohoda o urovnaní č. V 7434/12 - z 15.11.2012 - 5210/12;
Žiadosť č. Z 9401/12 - 549/13;
Zámenná zmluva č.V 8199/12 - z 21.01.2013 - 551/13;
Zámenná zmluva č. V 4801/13 - z 22.07.2013 - 3553/13;
Zámenná zmluva č. 376/2013 - č. V 5669/13 - z 02.09.2013 - 4272/13;
Kúpna zmluva č. V 6871/13 - z 11.10.2013 - 5021/13;
Kúpna zmluva č. V 6872/13 - z 11.10.2013 - 5025/13;
Zámenná zmluva č. 561/2013 - č. V 8320/013 - z 25.11.2013 - 5803/13;
Zámenná zmluva č. V 9433/13 - z 20.12.2013 - 46/14;
PKV č.2, B1 - č.d. 5020/1874 - pôvodný zápis, Zák. č. 138/1991 Zb.; Rozhodnutie č. C 184/14 - zo dňa 09.06.201
- 3300/14;
Zámenná zmluva č. V 4855/14 - z 08.07.2014 - 3615/14;
Zmluva o zriadení vecného bremena č. V 5426/14 - z 19.08.2014 - 4705/14;
Žiadosť č.Z 8716/14-6023/14
Žiadosť o zápis geometrického plánu č. 118/2009 - č. Z 376/2015 - 497/15;
Osvedčenie o vydržaní č.N 1029/14,Nz 3088/15,NCRls 3178/15,č.Z 1246/15-860/15
V 5601/2015 - Kúpna zmluva, vklad povolený dňa 07.08.2015 - 4099/15;
Z 6257/2015 - Žiadosť o zápis geometrického plánu č. 68/2015 - 1138/2015 - 5311/15;
Z 7034/2015 - Rozhodnutie č.OÚ-ZA-PLO-2015/013620-2/VAL - trvalé vyňatie lesných pozemkov - 6388/17;
V 1239/2016 - Kúpna zmluva, vklad povolený dňa 11.03.2016 - 1481/16;
Z 795/16-zápis GP č.2-47668466/15-1733/16
V 3221/2016 - Zámenná zmluva, vklad povolený dňa 21.06.2016 - 3746/16;
V 4841/2016 - Zámenná zmluva, vklad povolený dňa 07.07.2016 - 4056/16;
Z-5778/16-zápis ZPMZ č.5724- SSC-4602/16
Z-6208/16-zápis GP č.130/16-5555/16
Z-6253/16-Dohoda a protokol č.26/2016-5564/16
V 7308/2016 - Kúpna zmluva, vklad povolený dňa 12.09.2016 - 5684/16;
V 7413/2016 - Kúpna zmluva, vklad povolený dňa 27.10.2016 - 6603/16
V 9799/2016 - Zámenná zmluva č. 588/2016 - vklad povolený dňa 18.11.2016 - 7192/16;
V 10231/2016 - Kúpna zmluva č. 847/2016 - vklad povolený dňa 02.12.2016 - 7510/16;
V 10230/2016 - Kúpna zmluva č. 841/2016 - vklad povolený dňa 02.12.2016 - 7511/16;
V 7307/2016 - Darovacia zmluva č. 618/právne/2016 - vklad povolený dňa 13.12.2016 - 7775/16;
Z-2833/17-zápis stavby-2126/17
V 2263/2017 - Zámenná zmluva č. 100/2017 - vklad povolený dňa 18.04.2017 - 2130/17;
Z-3100/17-Rozhodnutie OÚZA č.ÚP 1/2017-2238/17
V 3545/2017 - Kúpna zmluva č. 85/2017, vklad povolený dňa 28.04.2017 - 2359/17;
V 2783/2017 - Zámenná zmluva č. 118/2017, vklad povolený dňa 11.05.2017 - 2583/17;
X-46/17-Rozhodnutie OÚ ZA-3416/17
X-7/17-Rozhodnutie OÚ ZA-4633/17
Z-6974/17-zápis GP č.109-47329050/16-4786/17
Z-6210/17-zápis GP č.10/2017-5149/17
Z-7908/17-Zápis GP č.86/17-5157/17
V 7738/2017 - Zámenná zmluva, vklad povolený dňa 24.10.2017 - 5519/17;
X-263/2017-Rozhodnutie OÚ ZA-5766/2017
Z 8529/2017 - Žiadosť o výmaz stavieb č.s. 2075, 2076 - Rozh. Č.s.:4839/2017-18163/2017-OSP-MLA, ...
č. 17091/2017-49671/2017-OS-KV - 5964/17;
Z 8530/2017 - Žiadosť o výmaz stavieb č.s. 2097, 2096, 2095, 2094, 2248, 2249, 2250, 2093 - Rozh.
Č.s.:13102/2012-23998/2012-OS-OSW, oznámenie č. 17090/2017-49672/2017-OS-KV - 5965/17;
Z 8532/2017 - Žiadosť o výmaz stavieb č.s. 2086, 2087 - Rozh. Č.s.:20824/2016-72075/2016-OSP-MLA,
oznámenie č. 17102/2017-49675/2017-OS-KV - 5966/17;
Z 8531/2017 - Žiadosť o výmaz stavieb - oznámenie č. 16826/2017-49295/2017-OSP-MLA-5998/17
V 7736/2017 - Zámenná zmluva č.453/2017 - vklad povolený dňa 04.10.2017 - 6083/17;
Z-8850/2017-Zápis GP č.116/2017-6087/2017
V 9605/2017 - Kúpna zmluva č. 601/2017 - vklad povolený dňa 29.11.2017 - 6372/17;
Z-8873/17-zápis kaplnky-654/18
Z-9603/17-zápis GP č.1205-31/2017-ŽSR-881/18
R-172/18-zápis GP č.1205-61/2017-1640/18
Z-870/18-zápis GP č.19/2017-1829/18
X-316/17-Rozhodnutie OÚ ZA-2022/18
Z-1751/18-výmaz stavby-2027/18
Z-1510/18-GP č.17/2018-2114/18
X-109/2018-Protokol o oprave chyby v KO-2329/18
Z-2245/18-výmaz stavby-2509/18
Z-3828/18-zápis GP č.18/18-3772/18
C-75/16-Rozhodnutie OÚ ZA -Vyvlastňovacie rozhodnutie č.3236/1965-319 zo dňa 20.12.1965 ...
V 5256/2018 - Zámenná zmluva a Zmluva o zriadení vecného bremena, vklad povolený dňa 03.07.2018 ...
Z 5166/18-výmaz stavieb-4860/18
V 5974/2018 - Zámenná zmluva a zmluva o zriadení vecného bremena č. 134/právne/2018, vklad povolený dňa
26.07.2018 - 5094/2018;
V 6821/2018 - Zámenná zmluva č. 388 právne/2018, vklad povolený dňa 02.08.2018 - 5118/2018;
V 6978/2018 - Zámenná zmluva č.459/právne/2018, vklad povolený dňa 14.08.2018 - 5397/18;
Z-8469/18-Rozhodnutie č.PUSR-2018/7031/6/71347/JAN-8100/18

V 8549/2018 - Zámenná zmluva č. 460/právne/2018, vklad povolený dňa 30.01.2019 - 683/19;
V 296/2019 - Kúpna zmluva, vklad povolený dňa 31.01.2019 - 703/19;
Z-2432/19-Rozhodnutie OU-ZA-PLO-2019/015492/VAL-3487/19
X-150/19-protokol o oprave chyby v KO-1039/19
Z-3455/19-žiadosť-4256/19
V 4105/2019 - Dohoda o urovnaní, vklad povolený dňa 03.06.2019 - 5542/19;
Z-4774/19-Rozhodnutie MKSR č.k.-MK-703/2019-321/1617-6529/19
X-255/2019 - Protokol o oprave chyby v katastrálnom operáte - 7402/19.
Z-6008/19-žiadosť-8305/19
Z-9250/19-zápis GP č.4/19-9525/19
Z-7249/19-zápis GP č.3/19-9922/19
X-371/19-Protokol o oprave chyby v KO-10294/19
V 10188/2019 - Kúpna zmluva č. 537/2019, vklad povolený dňa 09.12.2019 - 10779/19;
V 10189/2019 - Zámenná zmluva a zmluva o zriadení práva spätnej kúpy č. 538/2019 - vklad povolený dňa 09.12.2019 - 10799/19;
R 2098/2019 - Žiadosť o opravu výmer - 10867/19
V 10552/2019 - Kúpna zmluva, vklad povolený dňa 19.02.2020 - 1127/20;
Z 2008/2020 - Upo-8/2019-Ko- právoplatné dňa: 10.02.2020 - Zrušenie verného bremena - Z 1730/20
Z 797/2020 - Žiadosť o zápis stavieb - 2022/20;
Z 2585/2020 - Žiadosť o zápis stavby - Rozhodnutie č. 6071/2020-8352/2020-SU-MI, geom. plán č. 8/2020 - GI-118/2020 - 2454/20;
Z 4965/2019 - Žiadosť o zápis stavieb - Školské zariadenie - Rozhodnutie o nepridelení súpisného čísla č.17566/2019 - 49043/2019 - OS - MI - 2573/20;
V - 3492/2020 - Zámenná zmluva, vklad povolený dňa 21.05.2020 - 2811/2020,
Z 2584/2020 - Žiadosť o zápis - Dohoda č. 12/2020 - bezodplatný prechod a odovzdanie majetku štátu podľa § 2d ods.4 - § 14d ods. 2 zákona č. 138/1991 Zb. - 2859/20;
V 3866/2019 - Dohoda o zriadení verného bremena č. 133/2019 - vklad povolený dňa 11.05.2020 -2860/20;
Z 3437/2020 - Žiadosť na zmenu údajov - Potvrdenie Č.s.:7778/2020-124324/2020-SU-KU - 3707/20;
V-3807/2020,Zámenná zmluva,vklad povolený dňa 07.08.2020,-4437/2020
Z 4866/2020 - Rozhodnutie č. OU-ZA-PLO-2020/021179-2/VAL o zmene druhu pozemku - 4596/20
V - 6386/2020 - Kúpna zmluva, vklad povolený dňa 26.08.2020 - 4806/2020
Z 5744/2020 - Žiadosť - potvrdenie charakteru stavby súpisné číslo 2132 - značka: 11831/2020-154495/2020-SU-MI - 5263/20;
Z 3944/2020 - Žiadosť o zápis geometrického plánu č. 141/2019 - GI-2228/2019 - 5940/20;
Z 10103/2020 - Žiadosť o zápis stavby - 7171/2020
V - 10770/2020 - Darovacia zmluva, vklad povolený dňa 30.12.2020 - 7348/2020,
Z 9785/2020 - Žiadosť o vykonanie zmeny údajov č. 19322/2020-181724-OSaB-ČI- 330/21;
V 746/2021 - Darovacia zmluva, vklad povolený dňa 12.02.2021 - 849/2021
Z 9423/2020 - Žiadosť o zápis geometrického plánu č. 133/2020 - 918/2021
Z 9413/2020 - Žiadosť o zápis Delimitačného protokolu č. 1/2020 zo dňa 29.09.2020 - 919/2021
Z 10587/2020 - Žiadosť o výmaz stavby - Oznámenie o zrušení súp. čísla 314 - č. 19177/2020-176799/2020-SÚ-MI, Rozhodnutie o odstránení stavby Č.s.: 9742/2018-37605/2018-OSP-MLA - 999/21;
Z 7592/2020 - Žiadosť o zápis geometrického plánu č. 57/2020 - 1026/2021
Z 11009/2020 - Žiadosť o zápis geometrického plánu č. 28/2020 - GI-1356/2020 - 1791/21;
V 1906/2021 - Zámenná zmluva č. 28/2021 - vklad povolený dňa 19.03.2021 - 1872/21;
V 1365/2018 - Zmluva o zriadení záložného práva č. 148/ZZ/2018 - v prospech: Všeobecná úverová banka, a.s., Mlynské nivy 1, 82990 Bratislava, IČO: 31320155 - na nehnuteľnosti: pozemok registra CKN parc.č. 7927/3 - zast. plocha a nádvorie o výmere 3008 m2, pozemok registra CKN parc č. 7927/4 - zast. plocha a nádvorie o výmere 962 m2, pozemok registra CKN parc.č. 7927/5 - zast. plocha a nádvorie o výmere 879 m2, stavba TELEKOM-BUDOVA so súp. číslom 3049 na pozemku registra CKN parc.č. 7927/3 - zast. plocha a nádvorie o výmere 3008 m2 - vklad povolený dňa 05.03.2018 - 1359/18; zápisom geometrického plánu č. 41/2020 - GI471/2020 - z pôvodnej CKN parc. č. 7927/3, 7927/5 - novovytvorené CKN parc. č. 7927/21, 7927/22, 7927/23,7927/24, 7927/25, 7927/26 a CKN parc. č. 7927/4 zlúčená do CKN parc. č. 7927/3 - 1872/21;
X 186/2021 - Protokol o oprave chyby v katastrálnom operáte - 2608/2021
Z 11587/2020 - Zápis geometrického plánu č. 130/2018 - GI -1494/2018 - 3428/21;
Z 10297/2021 - Žiadosť o zápis kódu druhu chránenej nehnuteľnosti - 4579/2021
V 13386/2021 - Zámenná zmluva a zápis GP č. 23/2019, 128/2020, vklad povolený dňa 11.02.2022 - 1009/2022, 1013/2022
Z 5543/2020 - Žiadosť o zápis geometrického plánu č. 238/2019 - 1249/2022
Z 5776/2022 - Oznámenie o pridelení súpisného čísla č. 9429/2022-126065/2022-SÚ-MI - 5150/2022

Iné údaje

LIST VL.6078 - 4605/98
LIST VL.6187 - 2295/99;
LIST VL.4383;
LIST VL.6225 - 2827/99;
LIST VL.6238 - 2893/99;
LIST VL.6258 - 3201/99;
LIST VL.6259 - 3202/99;
LIST VL.6260 - 3203/99;
LIST VL.6270 - 3310/99;
LIST VL.6273 - 3314/99;
LIST VL.6275 - 3333/99;
LIST VL.6318 - 3838/99;
LIST VL.6321 - 3917/99;
LIST VL.6325 - 4007/99;
ROZHODNUTIE Z KRAJ.ÚRADU OPPLH Č.PPLH-99/00353/15C -PREDBEŽNÉ OPATRENIE -ZÁKAZ NAKLADANIA S POZEMKOM KN PARC.Č.7056/2 AŽ DO DOBY PRÁVOPLATNOSTI ROZHODNUTIA VO VECI NÁVRHU IVANA SIDORA A SPOL.Č.Z 991/99 - 4211/99.
LIST VL.6345 - 4277/99;
LIST VL.6376 - 172/2000;
LIST VL.6132 - 350/2000;
LIST VL.6394 - 414/00;
LIST VL.6396 - 416/00;
LIST VL.6399 - 460/00;
LIST VL.6406 - 587/00;
LIST VL.6407 - 594/00;
LIST VL.6428 - 893/00;
LIST VL.6433 - 982/00;
LIST VL.6437 - 1062/00;
LIST VL.4696 - 1231/00;
LIST VL.2 - 1245/00;
LIST VL.6445 - 1253/00;
LIST VL.6446 - 1255/00;
LIST VL.6453 - 1355/00;
LIST VL.6471 - 1648/00;
LIST VL.6476 - 1848/00;
LIST VL.6508 - 2365/00;
LIST VL.6515 - 2499/00;
LV Č.6526-2773/00
LIST VL.6531 - 2849/00;
LIST VL.6534 - 2883/00;
LIST VL.4243 - 3385/00;
LIST VL.6586 - 3691/00;
LIST VL.6603 - 3964/00;
LIST VL.6617 - 4222/00;
LIST VL.6640 - 205/01;
LIST VL.6642 - 307/01;
LIST VL.6643 - 209/01;
LIST VL.6650 - 355/01;
LIST VL.6667 - 553/01;
LIST VL.6672 - 677/01;
LIST VL.6725 - 1843/01;
LIST VL.6763 - 2328/01.,
LIST VL.6764-2376/01.,
LIST VL.6790-2625/01..
LIST VL.3916-2664/01.,
LIST VL.3916-2670/01..
LIST VL.3916-2671/01.,
LIST VL.3916-2911/01.,
LIST VL.3916-3112/01..
LIST VL.6815-3173/01..
LIST VL.2361-3217/01.,
LIST VL.6831-3295/01.,
LIST VL.6832-3305/01..
LIST VL.3916-3393/01..
LIST VL.164-3533/01.,
LIST VL.3916-3855/01..
LIST VL.6879-3965/01..
LIST VL.6894-4100/01..
LIST VL.6898-4305/01..
LIST VL.5793-4433/01..
LIST VL.6932-350/02.,
LIST VL.6962-958/02.,
LIST VL.6981-1393/02.,
LIST VL.7014-1948/02..
LIST VL.7025-2161/02..

LIST VL.7068-2900/02.,
LIST VL.111,561,6984,6974,5191,5191,3681,6907,5039/02..3190/03;
LIST VL.3520-3128/02.,
POZNAMENÁVA SA NÁVRH NA ZÁPIS POZNÁMKY OD NAVRHOVATEĽOV JÁN FRANEK A BOŽENA,BYTOM ŽILINA,UL.A RUDNAYA Č.71 V ZMYSLE KONANIA NA OKRESNOM SÚDE V ŽILINE O VYDANÍ PREDBEŽNÉHO OPATRENIA NA PARC.Č.576-DOM Č.S.2213,577,PODĽA Č.Z 1560/02-3193/02..
LIST VL.7091-3417/02.,
LIST VL.7105-3584/02.,
LIST VL.7160-4576/02.,
LIST VL.7161-4594/02.,
LIST VL.4821-50/03.,
LIST VL.5223,7-179/03..
LIST VL.2663-268/03;
LIST VL.7209-271/03;
LIST VL.7222-430/03;
LIST VL.7229-463/03;
LIST VL.1908-894/03;
LIST VL.7165-894/03;
LIST VL.36-894/03;
LIST VL.7271-1279/03;
LIST VL.7274-1294/03;
LIST VL.4935-1578/03;
LIST VL.7298-1897/03;
LIST VL.2765-2071/03;
LIS VL.7320-2173/03;
LIST VL.7322-2192/03;
LIST VL.7323-2193/03;
LIST VL.7374-3157/03;
LIST VL.7376-3160/03;
LIST VL.3185-3429/03;
LIST VL.6640-3630/03;
LIST VL.7436-22/04;
LIST VL.6203,3952,6747,5374-122/04;
LIST VL.7493-582/04;
LIST VL.7494-595/04;
LIST VL.4759-738/04;
LIST VL.3379-1014/04;
OSVEDČENIE Č.N 7/98,NZ 265/98 NA PARC.Č.4921/77 PODĽA ZÁK.Č.293/92 Zb.-OPRÁVNENÁ DRŽBA OD 19.3.1999-1323/99,1525/04;
OSVEDČENIE Č.N 10/98,NZ 182/98 NA PARC.Č.4921/78 PODĽA ZÁK.Č. 293/92 Zb.-OPRÁVNENÁ DRŽBA NA DOBU 10 ROKOV -1005/99;3617/03;1525/04;
OSVEDČENIE PODĽA ZÁK.Č.293/92 Zb.-OPRÁVNENÁ DRŽBA OD 13.3.2000.NA PARC.Č.4921/79.NA DOBU 10 ROKOV,Č.N 9/98,NZ 181/98-705/00;3618/03;1525/04;
LIST VL.6119-1588/04;
LIST VL.7586-1979/04;
ZVYŠOK PARC.EN Č.2727/1 JE PO TH-MAPOVANÍ V STAVE NEIDENTICKOM,Č.X 246/2004-AH-3817/04;
LIST VL.7681-94/05;
LIST VL.4334-809/05;
LIST VL.7760-1286/05;
LIST VL.7331-1321/05;
LIST VL.7772-1456/05;
LIST VL.7803-2264/05;
LIST VL.7814-2591/05;
LIST VL.7835-3203/05;
LIST VL.6386-3670/05;
LIST VL.7873-273/06;
LIST VL.7883-553/06;
LIST VL.7964-2175/06;
LIST VL.7926 (VECNÉ BREMENO)-2647/06;
LIST VL.8000-2817/06;
LIST VL.5466-2891/06;
LIST VL.7607(VEC.BREMENO)-3719/06;3719/06;3720/06;
LIST VL.8037-4043/06;
LIST VL.8021, 8428, 8429 (VECNÉ BREMENO)-4641/06;704/09;706/09;
LIST VL.5129 (VECNÉ BREMENO)-61/07;
LIST VL.7023 (VECNÉ BREMENO)-110/07;
LIST VL.8366-111/07;
LIST VL.7295 (VECNÉ BREMENO)-396/07;
LIST VL.8132 (VEC.BREMENO)-1222/07;
LIST VL.6936 (VECNÉ BREMENO)-3285/07;
LIST VL.8210 (VECNÉ BREMENO)-4056/07;
LIST VL.4949 (VECNÉ BREMENO)-4330/07;
LIST VL.8221 (VECNÉ BREMENO)-4473/07;
LIST VL.8232 (VECNÉ BREMENO)-139/08;

LIST VL.7939 (VECNÉ BREMENO)-144/08;
LIST VL.8236-268/08;
LIST VL.8117-492/08;
LIST VL.8117-493/08;
LIST VL.936 (VECNÉ BREMENO)-536/08;
LIST VL.7980 (VECNÉ BREMENO)-654/08;
LIST VL.8117-806/08;1033/08;
LIST VL.7678-915/08;
LIST VL.7678-951/08;
LIST VL.7787-1291/08;
LIST VL.5095-1362/08;
LIST VL.5281 (VECNÉ BREMENO)-1864/08;
LV 8295 (VECNÉ BREMENO) -1865/08;
LIST VL.8296 (VECNÉ BREMENO)-1866/08;
LIST VL.8297 (VECNÉ BREMENO)-1867/08;
LIST VL.8298 (VECNÉ BREMENO)-1868/08;
LIST VL.5068 (VECNÉ BREMENO)-1869/08;
LIST VL.7784 (VECNÉ BREMENO)-2466/08;2139/09;
LIST VL.8354 (VECNÉ BREMENO)-3948/08;
LIST VL.8385 (VECNÉ BREMENO)-5925/08;
LIST VL.8431 /VECNÉ BREMENO/-1002/09;
LV 2392 KAT.ÚZ. BYTČICA-VECNÉ BREMENO-1493/09;
LIST VL.3241 (VECNÉ BREMENO)-3782/09;
LIST VL.8506-3798/09;
LIST VL.8388 (VECNÉ BREMENO-
7637/1,7637/6,7637/7,7637/8,7637/9,7637/10,7637/11,7637/12,7637/13,7637/14,7637/15)-4641/09;4029/09;
List vl.8382-1167/10;
List vl.8225-1721/10;
List vl.8442-1952/10;
NÁJOMNÁ ZMLUVA PRE VAMO REAL,s.r.o.,ŽILINA,UHOĽNÁ 5,IČO:36404136;NA PARC.Č.3270/16 ZAST.PL. O VÝMERE 265 M2,3270/14 ZAST.PL. O VÝMERE 190 M2 NA DOBU URČITÚ OD 1.3.2004 V TRVANÍ 12 ROKOV,PODĽA Č.N 41/04-1700/04;5698/10;

Poznámky	K nehnuteľnosti
K NEHNUTEĽNOSTI ZAST.PLOCHY A NÁDVORIA C KN PARC.Č.7056/2 O VÝMERE 24408 M2 SA VEDIE KONANIE O URČENIE VLASTNÍCKEHO PRÁVA NA OKRESNOM SÚDE V ŽILINE POD Č.K. 4 C 34/02 OD NAVRHOVATEĽOV:BRIGITA ŠTRHOVÁ,JOZEF KAHÁK,ING.JANA BOŠANCOVÁ,VERONIKA MIKOLAJOVÁ,FRANTIŠKA NEMČÍKOVÁ,MÁRIA ŠTANCOVÁ,PAVEL PAJONG,ANNA ŠTODEROVÁ,MÁRIA RZESZOTOVÁ,PODĽA P2-876/08-865/09;	-
K NEHNUTEĽNOSTIAM C KN PARC.Č.7926/2 ZAST.PL.O VÝMERE 80 M2,5344/55 ZAST.PL.O VÝMERE 15607 M2 (PARC.Č.5344/55 BUDE ZMENŠENÁ O DIEL Č.20 O VÝMERE 1242 M2 NA ZÁKLADE GP Č.34221352-8/99 PODĽA Č.V 1553/01,7601/1 OST.PL.O VÝMERE 22281 M2,7605/1 ZAST.PL.O VÝMERE 4017 M2,7607 ZAST.PL.O VÝMERE 5971 M2 SA VEDIE KONANIE O URČENIE VLASTNÍCKEHO PRÁVA NA OKRESNOM SÚDE V ŽILINE POD Č.K. 7 C 34/02 OD NAVRHOVATEĽOV:BRIGITA ŠTRHOVÁ,JOZEF KAHÁK,ING.JANA BOŠANCOVÁ,VERONIKA MIKOLAJOVÁ,FRANTIŠKA NEMČÍKOVÁ,MÁRIA ŠTANCOVÁ,PAVEL PAJONG,ANNA ŠTODEROVÁ,MÁRIA RZESZOTOVÁ,PODĽA Č.P2-875/08-1093/09;1095/09;	-
ROZHODNUTÍM MINISTERSTVA KULTÚRY SR č.MK-2102/2009-51/2837 ZO DŇA 30.3.2009 BOL VYHLÁSENÝ ZA NÁRODNÚ KULTÚRNU PAMIATKU DOM Č.S.355 NA PARC.Č.1285,Č.Z 2730/09-2933/09;	-
P-549/17-Žaloba vedená na Os Za pod sp.zn.13C 45/2017 od žalobcov MUDr.Silvia Nátrová,MUDr.Ida Šimová,MUDr.Pavel Mefiš,MUDr.Vladislav Vršanský na zriadenie vecného bremena v prospech žalobcov na parcelu č.1533/4-zast.pl.o výmere 241 m2-3815/17	-
Hodnovernosť údajov o vlastníckom práve k nehnuteľnosti podľa § 39 ods. 2 zákona NR SR č. 162/1995 Z. z. o katastri nehnuteľností a o zápise vlastníckych a iných práv k nehnuteľnostiam v znení neskorších predpisov je spochybnená - polohový prekryt parcely registra C KN č. 4959/8 s parcelou registra E KN č. 4942 v zmysle obsahu súboru geodetických informácií katastra nehnuteľností - podľa - P - 306/2020 - 2654/20;	-
P 708/2020 - Poznamenáva sa Umiestenie č. 18C/1070/1991-969 vedené na Okresnom súde Žilina v právnej veci žalobkýň: Eva Kubicová, rod. Kľučiarová, Martina Wilde, rod. Kubicová, Mária Fogmegová, rod. Kubicová a Veronika Nováková, rod. Kubicová zast. Mgr. Andrea Ondrašeľová proti žalovanému: Mesto Žilina o vydanie nehnuteľnosti: Súd zakazuje žalovanému nakladať s nehnuteľnosťou: pozemok registra CKN parc.č. 109/5 - zastavaná plocha a nádvorie o výmere 1247 m2 a stavba č.s. 67 - administratívna budova postavená na parc.č. 109/5 - 687/2021	-

	P 422/2021 - Poznamenáva sa Uznesenie č. 18C/1070/1991 na Okresnom súde Žilina v právnej veci žalobkýň: Eva Kubicová, Martina Wilde, Mária Fogmegová a Veronika Nováková proti žalovanému: Mesto Žilina o vydanie veci, v žalobu o nariadenie neodkladného opatrenia a zakazuje žalovanému nakladať s nehnuteľnosťou, alebo jej akoukoľvek časťou, na: pozemok registra CKN parc.č. 109/5 - zast.pl. a nádvorie o výmere 1247 m2 a stavba Administratívna budova so súp.č. 67 postavená na CKN parc.č. 109/5, a to až do právoplatného rozhodnutia vo veci samej, ktoré bolo potvrdené Krajským súdom v Žiline č.k. 10Co/40/2021 zo dňa 27.04.2021 - 2984/2021; P 436/2021 - 2985/2021	-

Správca

Poradové číslo	Titul, priezvisko, meno, rodné meno / Názov Miesto trvalého pobytu / Sídlo Dátum narodenia, rodné číslo / IČO / Iný identifikačný údaj	K nehnuteľnosti K vlastníkovi
	Neevidovaní	

Nájomca

Počet nájomcov: 2

Poradové číslo	Titul, priezvisko, meno, rodné meno / Názov Miesto trvalého pobytu / Sídlo Dátum narodenia, rodné číslo / IČO / Iný identifikačný údaj	K nehnuteľnosti K vlastníkovi
2	**MŠK Žilina,a.s., ŠPORTOVÁ 9, ŽILINA, SR, IČO: 36419320**	
	Titul nadobudnutia	
	NÁJOMNÁ ZMLUVA NA DOBU URČITÚ OD 1.8.2004 DO 31.12.2054 NA PARC.Č.3236/1 OST.PL. O VÝMERE 10732 M2,3236/15 OST.PL. O VÝMERE 66 M2,3237/3 ZAST.PL. O VÝMERE 853 M2,3243/1 ZAST.PL. O VÝMERE 1241M2,3243/13 ZAST.PL. O VÝMERE 217 M2, PODĽA Č.N 19/07-238/08;493/08;806/08;ŽIADOSŤ O VÝMAZ,Č.Z 2019/09;3477/09;5434/11;	
	Iné údaje	
	Bez zápisu.	
	Poznámky	
	Bez zápisu.	
3	**OKOPEME o.z., Bajzova 2420/29, Žilina, PSČ 010 01, SR, IČO: 53709870**	
	Titul nadobudnutia	
	N 18/2022 - Nájomná zmluva č. 464/2021 uzatvorená na dobu určitú - 10 rokov na nehnuteľnosť: časť pozemku registra CKN parc.č. 6529/1 - ostatná plocha o výmere 15331 m2 - 4712/2022	
	Iné údaje	
	Bez zápisu.	
	Poznámky	
	Bez zápisu.	

Iná oprávnená osoba

Poradové číslo	Titul, priezvisko, meno, rodné meno / Názov Miesto trvalého pobytu / Sídlo Dátum narodenia, rodné číslo / IČO / Iný identifikačný údaj	K nehnuteľnosti K vlastníkovi
	Neevidovaní	

Titul nadobudnutia – nepriradené

ZIADOST Z-465/93-679/93;

ZIADOST,PROTOKOL-316/92; ZIADOST Z-1141/93-707/93;

ZIADOST Z-733/93-740/93;

DAR C.V-1408/93-742/93;

ZIADOST Z-920/93-806/93;

ZIADOST Z-1259/93-807/93;

ZIADOST,DEL.PROT. Z-1773/93-67/94;

ZIADOST Z-40/94-113/94;

DAR C.V-1949/93-244/94;

DEL.PROT.,ZIADOST Z-1209/94-265/94,

ZIADOST Z-1168/94-290/94;

ZMLUVA C.V-2190/93-346/94;

ZMLUVA O BEZODPL.PREVODE C.V-607/94-361/94;

ZIADOST Z-1408/94-371/94;

ZIADOST Z-2327/94-546/94;

ZIADOST Z-2540/94-570/94;

ZIADOST Z-2746/94-592/94;

ZIADOST Z-2487/94-644/94;

ZIADOST Z-2925/94-710/94;

ZIADOST Z-3138/94-725/94;

ZAM.ZMLUVA C.V-1890/94-755/94;

ZIADOST Z-3777/94,ROZH.C.VYST.-634/1964-295-791/94;

ZIADOST Z-3451/94-813/94;

ZIADOST Z-3769/94-924/94;

ZIADOST Z-124/95-77/95;

ZIADOST Z-180/95-95/95;

ZIADOST Z 1391/95-673/95;

ZIADOST Z 1350/95-674/95;

ZIADOST Z 1475/95-714/95;

KUPA C.V 492/95(POV.PARC.C.1726/3 ZLUC.DO PARC.C.1724/3)- 1035/95;

ZIADOST Z 2418/95-1038/95;

ZMLUVA O PREVODE PRIV.MAJETKU NA MESTO C.V 1215/94-1614/95;

ZMLUVA O PREVODE PRIVATIZOVANEHO MAJETKU C.V 3236/95 - 1731/95;

ZMLUVA O PREVODE PRIV.MAJETKU C.V 2149/94-1821/95;

KUPA C.V 3136/95-1866/95;

KUPA C.V 1968/95-2002/95;

ROZHOD.C.X-181/95-2182/95;

DEL.PROTOKOL ZO DNA 7.11.1995,ZIADOST Z 5206/95-2734/95;

VYVL.VYMER C.XI-198-1953-Da-130/5,ZIADOST Z 5007/95-2751/95; ZIADOST Z 3194/96-2243/96;

ZIADOST Z 5346/95-2850/95;

ROZHOD.OU ZP ZILINA C.J.2/1449/95,Z 350/96-409/96;

ZIADOST Z 1090/96-579/96;

ZIADOST Z 1162/96-619/96;

ZIADOST Z 1139/96-642/96;

ZIADOST Z 1140/96-643/96;

ZIADOST Z 1141/96-644/96;

ZIADOST Z 1607/96-937/96;

ZIADOST Z 1320/96-1048/96;

ZIADOST Z 1687/96-1049/96;

ZIADOST Z 1686/96-1050/96;

ZIADOST Z 1684/96-1051/96;

VYVL.VYMER XI-198/51-T-1132,ODOVZDAV.VYMER ZO DNA 9.6.1953, ZAPIS,ZO DNA 26.5.1959,ZIADOST Z 1587/96-1121/96;

KUPA C.V 207/96-1148/96;

KUPA C.V 715/96-1397/96;

ZIADOST Z 1319/96-1500/96;

ZIADOST Z 2885/96-1790/96;

ZIADOST Z 2323/96,ZAPIS O PREVZATI NEHNUT,PKN.VL.3562-1898/96;

ZAMENNA ZMLUVA C.V 2283/96-2076/96;

ZIADOST Z 3110/96-2465/96;

ZIADOST Z 3195/96-2512/96;

ZIADOST Z 4191/96-2877/96;

ROZH.MIN.HOSP.SR C.1074/220/92,ZMLUVA O BEZODPL.PREVODE PRIV.MAJETKU ZO DNE 22.5.1992,ZIADOST Z 1405/96-3052/96;

KUPNA ZMLUVA C.V 4290/96-3174/96;

ZMLUVA C.88/PRAVNE/96 O BEZODPLATNOM PREVODE NEHNUT ZO DNA 19.9.1996,Z 4814/96-3249/96;

ZIADOST Z 4839/96-3573/96;

UZNESENIE C.1/1995 ZO ZASAD.MESTSKEHO ZASTUPITELSTVA,ZIADOST Z 5920/96-3634/96;

KUPNA ZMLUVA C.V 4212/96-3667/96;

ZIADOST Z 5693/96-64/97;

ROZSUDOK 20C 791/96-30, Z 4998/96-169/97;

ZIADOST Z 5661/96-196/97;

ZIADOST Z 5695/96-197/97;

ZIADOST Z 5692/96-198/97;

ZIADOST Z 5691/96-199/97;

ZMLUVA C.6/PRAV/97 O BEZODPLAT.PREVODE ZO DNA 30.12.1996,Z 159/97-212/97;

ZIADOST O ZAPIS DOMU Z 5761/96-218/97;

ZIADOST Z 5694/96-353/97;

ZIADOST Z 5936/96-359/97;

ZIADOST Z 1229/97-876/97;

ZIADOST Z 158/97-936/97;

ZIADOST Z 861/97-937/97;

ZMLUVA O BEZODPLAT.PREVODE C.V 5031/96-984/97;

ZIADOST Z 1366/97-1088/97;

ZIADOST Z 860/97-1276/97;

ZIADOST Z 947/97-1277/97;

ZIADOST Z 1304/97-1291/97;

ZIADOST Z 949/97-1397/97;

ZIADOST Z 1693/97-1511/97;

ZIADOST Z 1255/97-1530/97;

ROZHOD.C.UP 1361/C-5550/84, C.UP 1361/84,ZIADOST Z 1234/97-1531/97;

ZIADOST Z 1256/97-1532/97;

ŽIADOSŤ Z 527/98-1049/98

ŽIADOSŤ Z 370/98-1113/98

ŽIADOSŤ Z 369/98-1114/98

ŽIADOSŤ Z 47/98-1115/98

ŽIADOSŤ Z 46/98-1116/98

ŽIADOSŤ Z 703/98-1612/98

ŽIADOSŤ Z 702/98-1613/98

ŽIADOSŤ Z 1587/98-1920/98

ROZHODNUTIE X-165/98-2457/98

ROZHODNUTIE X-38/98-2458/98

ŽIADOSŤ Z 1871/98-2536/98

ŽIADOSŤ Z 1870/98-2537/98

ZÁMENNÁ ZMLUVA V 4328/98-2838/98

ŽIADOSŤ Z 3758/98-3036/98

ŽIADOSŤ Z 2466/98-3204/98

ŽIADOSŤ Z 2766/98-3913/98;

ŽIADOSŤ Z 3620/98-3986/98;

ŽIADOSŤ Č.Z 5225/98-225/99

KÚPNA ZMLUVA V 5947/98-265/99;

ŽIADOSŤ Z 5223/98-510/99;

ŽIADOSŤ Z 5224/98-511/99;

DEL.PROTOKOL,ŽIADOSŤ Z 5233/98-513/99;

ŽIADOSŤ Z 37/99-1145/99;

ROZSUDOK 13C 1834/98-40 - 1189/99;

ŽIADOSŤ Z 1872/98-1311/99;

PKN.VL.2329, ŽIADOSŤ Z 280/99-1355/99;

ROZHODNUTIE X-302/98-1465/99;

ROZHODNUTIE Č.X- 368/98 -2214/99

ROZSUDOK 13C 156/98-71 + ROZSUDOK 5 Co 2311/98 -2242/99

Rozhodnutie SK č. X 441/10-5662/10

ŽIADOSŤ Č.Z 6717/10-56/11

ŽIADOSŤ Č.Z 8938/10-738/11

ŽIADOSŤ Č.Z 1668/11-1027/11

ŽIADOSŤ Č.Z 2213/11-1495/11

ŽIADOSŤ Č.Z 1667/11-1619/11

ŽIADOSŤ Č.Z 1922/11-2060/11

ROZHODNUTIE SK X 190/11-2152/11

ŽIADOSŤ Č.Z 5103/11-3370/11

ROZHODNUTIE SK Č.X 253/11,X 254/11,X 255/11-3529/11

ROZHODNUTIE Č.215032011-39608/2011 Č.Z 6473/11-3828/11

ROZHODNUTIE SK Č.X 383/11-MT-5085/11

ŽIADOSŤ Č.Z 8132/11-405/12

ŽIADOSŤ Č.Z 2973/12-1488/12

ŽIADOSŤ Č.Z 5727/12-3382/12

ŽIADOSŤ Č.R 717/12-4418/12

Rozhodnutie SK č.X- 368/2012-4885/12
ŽIADOSŤ Č.Z 8218/12-5394/12
Delimitačný protokol č.35/2012-č.Z 380/13-775/13
Žiadosť č.Z 2067/13-1599/13
Žiadosť č.Z 1376/08-1291/08
Žiadosť č.Z 6207/13-Rozsudok OS v ZA č.4C/143/2009-252,Rozsudok KS v ZA č.9Co/442/2012-4076/13
Žiadosť č.Z 7314/13-5061/13
Žiadosť č.R 1016/13-5713/13
Rozhodnutie OÚ-ZA-PLO-2013/00275-1-L/VAL,č.Z 198/14-141/14
Dohoda č.42/13 o bezodplatnom prevode vlast.nehn.-č.Z 8999/13-186/14
Žiadosť č.R 1090/13-371/14
Žiadosť č.Z 336/14-RozsudokOs v Za č.27C/92/2003-291,Uznesenie Ks vZa č.6Co/479/2013-375/14
Žiadosť č.R 82/14-1135/14
Žiadosť č.Z 397/14-1292/14
Žiadosť č.Z 1720/14-1422/14
Žiadosť č.Z 4887/14-3977/14,Žiadosť č.Z 4888/14-3976/14
Žiadosť č.R 843/14-4011/14
Žiadosť č.Z 7307/14-4894/14
Žiadosť č.Z 7430/14-5045/14
Dohoda ev.č.625/2014 o prevode vlastníctva-č.Z 6880/14-5047/14
Delimitačný protokol č.7/2014-č.Z 6824/14-5051/14
Žiadosť č.Z 6609/14-5052/14
Žiadosť č.Z 8094/14-5540/14
Žiadosť č.R 1435/14-5950/14
Žiadosť č.R 1434/14-5954/14
Žiadosť č.R 1432/14-5959/14
Žiadosť č.R 1433/14-5960/14
Rozhodnutie MK č.1775/2014-221/15598 zo dňa 12.2014,Rozhodnutie Pamiatkového úradu SR č.PÚ-09/0824-10/4908/KOW zo dňa 30.7-2009,č.Z 9404/14-6446/14
Žiadosť č.R 1553/14-6519/14
Rozhodnutie OÚ Za č.ROEP Zi-C 373/2014-14/15
Z-3339/2015-zápis GP č.30/2015,31/2015-2136/2015
Z-3338/2015-zápis GP č.22/2015,28/2015-2138/2015
X 17/2016-Rozhodnutie OÚ ZA -770/2016
[illegible]751/2015-Žiadosť o zápis drobnej stavby-1418/16
[illegible]326/16-výmaz stavieb-1426/16
Z-1877/16-GP č.27/2016-2058/16
Z-2351/16-výmaz stavby-2152/16
Z 2766/2016 - Žiadosť o výmaz stavieb súpisné čísla 2080, 2058, 2077, 2078, Rozhodnutie Č.s.: 19295/2014-53531/2014-OS-JS, Rozhodnutie Č.s.: 20599/2014-53291/2014-OS-JS - 3087/2016;
X-121/16-Protokol o oprave chyby v KO-3284/16
Z-1264/17-zápis stavby-1412/17
Z-2311/17-zápis GP č.26/2017-1687/17

Iné údaje - nepriradené

LIST VL.4859-293/94;
LV 4866-342/94;
LIST VL.4859-368/94;
LV 2235-395/94;
LV 563-451/94;
LV 2676-468/94-1993/96;
LV 4897-516/94;LV 4859-528,529/94;
POV.PARC.C.7939/4 JE PRECISLOVANA NA PARC.C.8130;
POV.PARC.C.7939/5 JE PRECISLOVANA NA PARC.C.8088;
POV.PARC.C.7939/2 JE PRECISLOVANA NA PARC.C.8040;
POV.PARC.C.4134/7 JE PRECISLOVANA NA PARC.C.7954;-GEOM.PLAN C.GM-27-1994-710/94;
LIST VL.1491-710/94;
LIST VL.4733-932/94;
LIST VL.4926-732/94;
LIST VL.4941-822/94;
LIST VL.4953-898/94;
LIST VL.5021-390/95;
LIST VL.5037-570/5;
LIST VL.5038-575/95;
LIST VL.5043-693/95;
LIST VL.5045-702/95;
LIST VL.5053-725/95;
LIST VL.5061-812/95;
LIST VL.5070-896/95;
LIST VL.5072-898/95;
LIST VL.5073-903/95;
LIST VL.5074-907/95;
LIST VL.5075-951/95;
LIST VL.5077,5078-963/95;
LIST VL.5079-964/95;
LIST VL.5080-1004/95;
LIST VL.5084-1052/95;
LIST VL.5085-1084/95;
LIST VL.5089-1122/95;
LIST VL.5090-1200/95;
LIST VL.5088-1286/95;
LIST VL.5095-1346/95;
LIST VL.5097-1354/95;
LIST VL.C.940-1611/95;
LIST VL.5137-1768/95;
LIST VL.5138-1782/95;
LIST VL.5141-1822/95;
LIST VL.5142-1836/95;
LIST VL.5144-1870/95;
LIST VL.5145-1963/95

LIST VL.5146-1987/95;
LIST VL.5148-2010/95;
LIST VL.5150-2024/95;
LIST VL.5151-2025/95;
LIST VL.5152-2026/95;
LIST VL.5157-2080/95;
LIST VL.5158-2127/95;
LIST VL.5159-2138/95;
LIST VL.5167-2186/95;
LIST VL.C.5168-2209/95;
LIST VL.5171-2272/95;
LIST VL.5172-2274/95;
LIST VL.5175-2323/95;
LIST VL.5176-2349/95;
LIST VL.5180-2414/95;
LIST VL.5189-2635/95;
LIST VL.5243-449/96;
LIST VL.5259-664/96;
LIST VL.5260-701/96;
LIST VL.5261-702/96;
LIST VL.5265-731/96;
LIST VL.5266-758/96;
LIST VL.5268-776/96;
LIST VL.5271-809/96;
LIST VL.5273-883/96;
LIST VL.5278-944/96;
LIST VL.5279-993/96;
LIST VL.5280-1014/96;
LIST VL.5283-1053/96
LIST VL.5286-1089/96;
LIST VL.2906-1145/96;
LIST VL.5291-1155/96;
LIST VL.C.5295-1324/96;
LIST VL.5302-1495/96;
LIST VL.5306-1522/96;
LIST VL.5308-1562/96;
LIST VL.C.5314-1673/96;
LIST VL.5318-1765/96;
LIST VL.5319-1794/96;
LIST VL.5320-1809/96;
LIST VL.5329-1904/96;
LIST VL.5334-1920/96;
LV 731-2243/96;
LIST VL.5359-2263/96;

LIST VL.5383-2513/96;
LIST VL.5384-2514/96;
LIST VL.5385-2515/96;
LIST VL.3916-2516/96;
LIST VL.5096-2553/96;
LIST VL.5393-2607/96;
LIST VL.5400-2695/96;
LIST VL.5402-2729/96;
LIST VL.5403-2760/96;
LIST VL.5404-2763/96;
LIST VL.5407-2778/96;
LIST VL.5408-2823/96;
LIST VL.5421-2995/96;
LIST VL.5422-3029/96;
LIST VL.4829-3079/96;
LIST VL.5428-3125/96;
LIST VL.4987-3174/96;
LIST VL.5451-3441/96;
LIST VL.C.5452-3446/96;
LIST VL.5455-3648/96;
LIST VL.5497-409/97;
LIST VL.5500-448/97;
LIST VL.5503-527/97;
LIST VL.5504-546/97;
LIST VL.5506-582/97;
LIST VL.5508-597/97;
LIST VL.5510-645/97;
LIST VL.5518-746/97;
LIST VL.5616-1762/97
LIST VL.5521-761/97;
LIST VL.5522-773/97;
LIST VL.5524-784/97;
LIST VL.5523-778/97;
LIST VL.5527-861/97;
LIST VL.5530-875/97;
LIST VL.5533-887/97;
LIST VL.5534-890/97;
LIST VL.5538-933/97;
LISTVL.5554-1071/97;
LIST VL.5556-1146/97;
LIST VL.5557-1147/97;
LIST VL.5558-1152/97;
LIST VL.5559-1156/97;
LIST VL.5560-1169/97;

LIST VL.5561-1180/97;

LIST VL.5576-1292/97;

LIST VL.5577-1302/97;

LIST VL.5578-1317/97;

LIST VL.5593-1428/97;

LIST VL.5602-1563/97

LIST VL.5630-1858/97

LIST VL.5637-1961/97

LIST VL.5641-1994/97

LIST VL.1471-1997/97

LIST VL.5645-2052/97

LIST VL.5659-2300/97

LIST VL.5663-2378/97

LIST VL.5668-2546/97

LIST VL.5669-2547/97

LIST VL.5564-2678/97

LIST VL.5684-2687/97

LIST VL.5685-2722/97

LIST VL.5244-2766/97

LIST VL.5705-2832/97

LIST VL.5708-2861/97

LIST VL.5709-2870/97

LIST VL.5710-2885/97

LIST VL.5711-2894/97

LIST VL.5712-2899/97

LIST VL.5717-2959/97

LIST VL.5721-3050/97

LIST VL.5732-3114/97

LIST VL.5735-3136/97

LIST VL.5736-3179/97

LIST VL.5737-3184/97

LIST VL.5751-3273/97

LIST VL.5752-3279/97

LIST VL.5753-3292/97

LIST VL.5754-3324/97

LIST VL.5764-3431/97

LIST VL.5765-3454/97

LIST VL.5769-3547/97

LIST VL.5770-3575/97

LIST VL.Č.5773-3613/97

LIST VL.5777-3641/97

LIST VL.5780-3687/97

LIST VL.Č.5805 - 4181/97

LIST VL.5830-424/98

LIST VL.5839-582/98

LIST VL.5847-699/98

LIST VL.5848-709/98

LIST VL.5872-1086/98

LIST VL.5876-1143/98

LIST VL.5877-1147/98

LIST VL.5878-1155/98

LIST VL.5895-1388/98

LIST VL.5896-1421/98

LIST VL.5898-1443/98

ROZHODNUTÍM RADY ONV V ŽILINE Č. 36/1981 ZO DŇA 27.2.1981 BOLA DO ÚSTR.ZOZNAMU KULT. PAMIATOK SR ZAPÍSANÁ PAMIATKA CINTORÍN - PARC.Č.4889-1509/98

ROZHODNUTÍM ŠKOLSKEJ A KULT.KOMISIE ONV V ŽILINE Č. 89/1963 ZO DŇA 5.11.1963 BOLA DO ÚSTREDNÉHO ZOZNAMU KULT.PAMIATOK SR ZAPÍSANÁ PAMIATKA PLASTIKA IMMACULATA-PARC.Č.5111-1509/98

LIST VL.5854-835/98

LIST VL.5910-1773/98

LIST VL.5920-1866/98

LIST VL.5923-1907/98

LV 5930-2000/98

LIST VL.5934-2025/98

LIST VL.5940-2128/98

LIST VL.5942-2183/98

LIST VL.5952-2409/98

LIST VL.5953-2414/98

LIST VL.5975-2619/98

LIST VL.6009-3213/98

LIST VL.6028-3639/98;

LIST VL.6029-3644/98;

LIST VL.6036-3724/98

LIST VL.6072-4521/98;

LIST VL.3910-513/99;

LIST VL.4630-513/99

LIST VL.6126-774/99;

LIST VL.1356-892/99;

ROZHODNUTÍM ŠKOLSKEJ A KULT.KOMISIE ONV V ŽILINE Č.89/1963 ZO DŇA 5.11.1963 BOLA DO ÚSTR.ZOZNAMU KULTÚRNYCH PAMIATOK SR ZAPÍSANÁ PAMIATKA DOM MEŠTIANSKY PARC.Č.152 -1509/98

LIST VL.7257-3252/04;

LIST VL.7709-580/05;

LIST VL.7331-1321/05;

GP Č.7-2006, 136/2006 - 1333/06;

GP Č.27/2005, 239/05 - 1339/06;

LIST VL.5217 (VECNÉ BREMENO)-2467/08;

ČASŤ C: ŤARCHY

K nehnuteľnosti K vlastníkovi	Obsah
-	PREDKUPNÉ PRÁVO PRE SLOV.ZDRUŽENIE TELES.KULTÚRY BRATISLAVA PODĽA DAR.ZMLUVY Č.V-1408/93-742/93 NA PARC.Č. KN PODĽA GP 243-2130-47-92/5132/1,5145/1,5145/2,5147/2,5146/7,4988/6,/10,/11,/12 A ČASTI PARC KN 4988/7 A 8,Č.X 54/2000 - 536/00;1184/00;1508/05;ZMLUVA O ZÁNIKU PREDKUPNÉHO PRÁVA PODĽA Č.V 1496/04-1395/04;
-	VEC.BREMENO-POVINNOST OBDAR.BEZODPLATNE DAŤ DO UŽIV.TENIS.AREAL-PARC.C.5132/4, 5132/5, 5132/6 TJ ALEBO KLUBU,KTORY URCI DARCA SZTK- C.V-1408/93-742/93
-	VEC.BREMENO V PROSPECH OPRAVNENEJ OSOBY-JUDR.MARIE HORAKOVEJ/12.12.1914/-PRAVO PRECHODU CEZ PARC.C.1974/1 KU GARAZI NA PARC.C.1957-C.V-2552/93-47/94;
-	VEC.BREMENO PRE SPORTOVY KLUB ZILINA-PRAVO PRECHODU OKOLO ZIM.STADIONU A STROJOVNE DO OST.OBJEKTOV-C.V-1949/93-244/94;
-	PREDKUPNE PRAVO PRE SPORT.KLUB ZILINA NA NEHNUT.DAROVANE ZMLUVOU C.V-1949/93-244/94;
-	VEC.BREMENO PRE SLOV.STAT V ZAST.OU ZILINA-POVINNOST VLASTMIKA STRPIET NA P.C.5344/50,5344/54 STALE TLAKOVOODOLNE KRYTY CO-C.V-425/94-137/94-361/94;parc.č.5344/120-4602/16
-	NA SPORTOVU HALU;PREDKUPNE PRAVO PRE SLOV.ZDRUZENIE TELESNEJ KULTURY BRATISLAVA-224/93;
-	VEC.BREMENO-PRAVO PRECHODU DOPRAV.PROSTR.CEZ PESIU KOMUNIKACIU PARC.C.7933 PRE VLASTNIKOV PARC.C.4738/2- ZVRSKOVCA FRANTISKA JUDR/26.1.1921/, SAMELOVU MARIU R ZVRSKOVCOVU/18.4.1924/ A ZVRSKOVCA STANISLAVA/28.1.1927/ -C.V-1890/94-755/94;
-	VEC.BREMENO PRE SR ZAST.OKR.URADOM ZILINA-POVINNOST VLASTNIKA STRPIET V OBYT.DOME C.S.2194 NA P.C.6610 STALY UKRYT CO E.C.11130089,ZABEZPECIT PRAVO PRISTUPU A MANIPUL.V OBJEKTE- C.V 2608/94-877/94;
-	VEC.BREMENO PRE SR ZAST.OKR.URADOM ZILINA-POVINNOST VLASTNIKA STRPIET V OBYT.DOME C.S.2132 NA P.C.6651 STALY UKRYT CO E.C.0501074,ZABEZPECIT PRAVO PRISTUPU A MANIPUL.V OBJEKTE- C.V 2618/94-881/94,Z-5279/16-4648/16,GP č.130/16-parc.č.6651/6,6651/7-5555/16
-	VEC.BREMENO PRE SR ZAST.OKR.URADOM ZILINA-POVINNOST VLASTNIKA STRPIET V OBYT.DOME C.S.2135 NA P.C.6659 STALY UKRYT CO E.C.11130070,ZABEZPECIT PRAVO PRISTUPU A MANIPUL.V OBJEKTE- C.V 2621/94-886/94
-	VEC.BREMENO PRE SR ZAST.OKR.URADOM ZILINA-POVINNOST VLASTNIKA STRPIET V OBYT.DOME C.S.2039 NA P.C.4535/2 STALY UKRYT CO E.C.11130091,ZABEZPECIT PRAVO PRISTUPU A MANIPUL.V OBJEKTE- C.V 2609/94-892/94;
-	VEC.BREMENO V PROSPECH S.R.O. MESTAPO ZILINA-POVINNOST VLASTNIKA STRPIET PRECHOD CEZ PARC.C.3568/2 K OBJEKTOM NA PARC.C.3568/25,3568/33,INZINIERSKE SIETE A ICH OPRAVY V POTREBNOM ROZSAHU- PODLA C.V 129/94-172/95;
-	VEC.BREMENO V PROSPECH VLAST.ZAPISANYCH NA LV 5038 V ZMYSLE PAR.23/5 ZAK.182/93 Z.Z. -VLASTNIK POZEMKU JE POVINNY STRPIET UZIVANIE PARC.C.6616 VLASTNIKMI BYTOV A NEBYT.PRIEST.DOMU C.S.2170 V NEVYHNUTNOM ROZSAHU;
-	VEC.BREMENO V PROSPECH VLAST.ZAPISANYCH NA LV 5053 V ZMYSLE PARAGR.23/5 ZAK.182/93 Z.Z.-VLASTNIK POZEMKU JE POVINNY STRPIET UZIVANIE PARC.C.6620 VLASTNIKMI BYTOV A NEBYT.PRIEST.DOMU C.S.2169 V NEVYHNUT.ROZSAHU;
-	VEC.BREMENO V PROSPECH VLAST.ZAPISANYCH NA LV 5074 V ZMYSLE PAR.23/5 ZAK.182/93 Z.Z.-VLASTNIK JE POVINNY STRPIET UZIVANIE PARC.C.6624 VLASTNIKMI BYTOV A NEBYT.PRIEST.DOMU C.S.2168 V NEVYHNUT.ROZSAHU;
-	VEC.BREMENO V PROSPECH VLAST.ZAPISANYCH NA LV 5075 V ZMYSLE PAR.23/5 ZAK.182/93 Z.Z.-VLASTNIK JE POVINNY STRPIET UZIVANIE PARC.C.6592 VLASTNIKMI BYTOV A NEBYT.PRIESTOROV DOMU C.S.2185 V NEVYHNUTNOM ROZSAHU;

-	VEC.BREMENO V PROSPECH VLAST.ZAPISANYCH NA LV 5080 V ZMYSLE PAR.23/5 ZAK.182/93 Z.Z.-VLASTNIK JE POVINNY STRPIET UZIVANIA PARC.C.6590 VLASTNIKMI BYTOV A NEBYT.PRIESTOROV DOMU C.S.2187 V NEVYHNUT.ROZSAHU;
-	VEC.BREMENO V PROSPECH VLAST.ZAPISANYCH NA LV 5084 V ZMYSLE PAR.23/5 ZAK.182/93 Z.Z.-VLASTNIK JE POVINNY STRPIET UZIVANIE PARC.C.6627 VLASTNIKMI BYTOV A NEBYT.PRIEST.DOMU C.S.2167 V NEVYHNUT.ROZSAHU;
-	VEC.BREMENO V PROSPECH VLAST.ZAPISANYCH NA LV 5085 V ZMYSLE PAR.23/5 ZAK.182/93 Z.Z.-VLASTNIK JE POVINNY STRPIET UZIVANIE PARC.C.6618 VLASTNIKMI BYTOV A NEBYT.PRIESTOROV DOMU C.S.2172 V NEVYHNUT.ROZSAHU;
-	VECNE BREMENO V PROSPECH VLASTNIKOV PARC. 4346/4 - POVINNOST VLASTNIKA STRPIET PRECHOD CEZ PARCELU Č. 4346/1 - PODLA V 1706/94, V 1705/94, V 1704/94, V 1703/94 - 28/95
-	VEC.BREMENO V PROSPECH VLAST.ZAPISANYCH NA LV 5090 V ZMYSLE PAR.23/5 ZAK.182/93 ZZ.-VLASTNIK POZEMKU JE POVINNY STRPIET UZ.PAR.C.6533 VLASTNIKMI BYTOV A NEBYT.PRIEST.DOMU C.S.2425 V NEVYHNUTNOM ROZSAHU;
-	VEC.BREMENO V PROSPECH VLAST.ZAPISANYCH NA LV 5088 V ZMYSLE PAR.23/5 ZAK.182/93 ZZ.-VLASTNIK POZEMKU JE POVINNY STRPIET UZ.PAR.C.6777 VLASTNIKMI BYTOV A NEBYT.PRIEST.DOMU C.S.1716 V NEVYHNUTNOM ROZSAHU;
-	VEC.BREMENO V PROSPECH VLAST.ZAPISANYCH NA LV 5137 V ZMYSLE PAR.23/5 ZAK.182/93 ZZ.-VLASTNIK POZEMKU JE POVINNY STRPIET UZ.PAR.C.6782 VLASTNIKMI BYTOV A NEBYT.PRIEST.DOMU C.S.1712 V NEVYHNUTNOM ROZSAHU;
-	VEC.BREMENO V PROSPECH VLAST.ZAPISANYCH NA LV 5138 V ZMYSLE PAR.23/5 ZAK.182/93 ZZ.-VLASTNIK JE POVINNY STRPIET UZ.PAR.C. 6778 VLASTNIKMI BYTOV A NEBYT.PRIEST.DOMU C.S.1715 V NEVYHNUTNOM ROZSAHU;
-	VEC.BREMENO V PROSPECH VLAST.ZAPISANYCH NA LV 5142 V ZMYSLE PAR.23/5 ZAK.182/93 ZZ.-VLASTNIK JE POVINNY STRPIET UZ.PAR.C. 6780 VLASTNIKMI BYTOV A NEBYT.PRIEST.DOMU C.S.1713 V NEVYHNUTNOM ROZSAHU;
-	VEC.BREMENO V PROSPECH VLASTNIKOV ZAPIS NA LV 5148 V ZMYSLE PAR.23/5 ZAK.182/93 ZZ.-VLASTNIK JE POVINNY STRPIET UZ.PAR.C.6302/2 VLASTNIKMI BYTOV A NEBYT.PRIEST.DOMU C.S.2593 V NEVYHNUTNOM ROZSAHU;
-	VEC.BREMENO V PROSPECH VLASTNIKOV ZAPISANYCH NA LV C.5158 V ZMYSLE PAR.23/5 ZAK.182/93 ZZ.-VLASTNIK JE POVINNY STRPIET UZ.PAR.C.6522 VLASTNIKMI BYTOV A NEBYT.PRIEST.DOMU C.S.2418 V NEVYHNUTNOM ROZSAHU;
-	VEC.BREMENO V PROSPECH VLAST.ZAPISANYCH NA LV 5167 V ZMYSLE PAR.23/5 ZAK.182/93 ZZ.-VLASTNIK JE POVINNY STRPIET UZ.PAR.C. 6271 VLASTNIKMI BYTOV A NEBYT.PRIEST.DOMU C.S.2616 V NEVYHNUTNOM ROZSAHU;
-	VEC.BREMENO V PROSPECH VLAST.ZAPISANYCH NA LV 5168 V ZMYSLE PAR.23/5 ZAK.182/93 ZZ.-VLASTNIK JE POVINNY STRPIET UZ.PAR.C. 6285 VLASTNIKMI BYTOV A NEBYT. PRIEST.DOMU C.S.2589 V NEVYHNUTNOM ROZSAHU;
-	VEC.BREMENO V PROSPECH VLASTNIKOV ZAPISANYCH NA LV 5172 V ZMYSLE PAR.23/5 ZAK.182/93 ZZ.-VLASTNIK JE POVINNY STRPIET UZ.PAR.C.6269 VLASTNIKMI BYTOV A NEBYT. PRIEST.DOMU C.S 2617 V NEVYHNUTNOM ROZSAHU;
-	VEC.BREMENO V PROSPECH VLAST.ZAPISANYCH NA LV 5189 V ZMYSLE PAR.23/5 ZAK.182/93 ZZ.-VLASTNIK JE POVINNY STRPIET UZ.PAR.C. 1335/17 VLASTNIKMI BYTOV A NEBYT. PRIEST.DOMU C.S.359 V NEVYHNUTNOM ROZSAHU;Č.X 443/08-1357/09;
-	VEC.BREMENO V PROSPECH VLAST.ZAPISANYCH NA LV 5259 V ZMYSLE PAR.23/5 ZAK.182/93 ZZ.-VLASTNIK JE POVINNY STRPIET UZ.PAR.C. 6314 VLASTNIKMI BYTOV A NEBYT. PRIEST.DOMU C.S.2610 V NEVYHNUTNOM ROZSAHU;

-	VEC.BREMENO V PROSPECH VLAST.ZAPISANYCH NA LV 5261 V ZMYSLE PAR.23/5 ZAK.182/93 ZZ.-VLASTNIK JE POVINNY STRPIET UZ.PAR.C. 8008 VLASTNIKMI BYTOV A NEBYT. PRIEST.DOMU C.S.3273 V NEVYHNUTNOM ROZSAHU;
-	VEC.BREMENO V PROSPECH VLAST.ZAPISANYCH NA LV 5265 V ZMYSLE PAR.23/5 ZAK.182/93 ZZ.-VLASTNIK JE POVINNY STRPIET UZ.PAR.C. 6311 VLASTNIKMI BYTOV A NEBYT. PRIESTOROV DOMU C.S.2611 V NEVYHNUTNOM ROZSAHU;
-	VEC.BREMENO V PROSPECH VLAST.ZAPISANYCH NA LV 5266 V ZMYSLE PAR.23/5 ZAK.182/93 ZZ.-VLASTNIK JE POVINNY STRPIET UZ.PAR.C. 6183 VLASTNIKMI BYTOV A NEBYT. PRIEST.DOMU C.S.2789 V NEVYHNUTNOM ROZSAHU;
-	VEC.BREMENO V PROSPECH VLASTNIKOV ZAPIS.NA LV 5268 V ZMYSLE PAR.23/5 ZAK.182/93 ZZ.-VLASTNIK JE POVINNY STRPIET UZ.PAR.C.6186 VLASTNIKMI BYTOV A NEBYT. PRIEST.DOMU C.S.2799 V NEVYHNUTNOM ROZSAHU;
-	VEC.BREMENO V PROSPECH VLASTNIKOV ZAPISANYCH NA LISTE VL.5283 V ZMYSLE PAR.23/5 ZAK.182/93 ZZ.-VLASTNIK JE POVINNY STRPIET UZ.PAR.C.6319 VLASTNIKMI BYTOV A NEBYT. PRIEST.DOMU C.S.2608 V NEVYHNUTNOM ROZSAHU;
-	VEC.BREMENO V PROSPECH VLAST.ZAPISANYCH NA LV 5295 V ZMYSLE PAR.23/5 ZAK.182/93 ZZ.-VLASTNIK JE POVINNY STRPIET UZ.PAR.C. 7667/2 VLASTNIKMI BYTOV A NEBYT.PRIEST.DOMU C.S.2981 V NEVYHNUTNOM ROZSAHU;
-	VEC.BREMENO V PROSPECH VLAST.ZAPISANYCH NA LV 5302 V ZMYSLE PAR.23/5 ZAK.182/93 ZZ.-VLASTNIK JE POVINNY STRPIET UZ.PAR.C. 6787/2 VLASTNIKMI BYTOV A NEBYT.PREST.DOMU C.S.1708 V NEVYHNUTNOM ROZSAHU;
-	VEC.BREMENO V PROSPECH VLAST.ZAPISANYCH NA LV 5314 V ZMYSLE PAR.23/5 ZAK.182/93 ZZ.-VLASTNIK JE POVINNY STRPIET UZ.PAR.C. 6656 VLASTNIKMI BYTOV A NEBYT. PRIEST.DOMU C.S.2133 V NEVYHNUTNOM ROZSAHU;
-	VEC.BREMENO V PROSPECH VLAST.ZAPISANYCH NA LV 5334 V ZMYSLE PAR.23/5 ZAK.182/93 ZZ.-VLASTNIK JE POVINNY STRPIET UZ.PAR.C. 6316 VLASTNIKMI BYTOV A NEBYT. PRIEST.DOMU C.S.2609 V NEVYHNUTNOM ROZSAHU;
-	VEC.BREMENO V PROSPECH VLASTNIKOV ZAPIS.NA LV 5359 V ZMYSLE PAR.23/5 ZAK.182/93 ZZ.-VLASTNIK JE POVINNY STRPIET UZ.PAR.C. 7660 VLASTNIKMI BYTOV A NEBYT. PRIEST.DOMU C.S.1679 V NEVYHNUTNOM ROZSAHU;
-	VEC.BREMENO V PROSPECH SR,MIN.SKOLSTVA SR-SKOLSKU SPRAVU II. B.BYSTRICA-PRAVO PRECHODU PESI A MOT.VOZIDLOM CEZ PARC.C.5194/1,5194/21,5194/23 K PARC.C.5194/20-PODLA C.V 3575/96-2555/96;
-	VEC.BREMENO V PROSPECH VLAST.ZAPISANYCH NA LV 5400 V ZMYSLE PAR.23/5 ZAK.182/93 ZZ.-VLASTNIK JE POVINNY STRPIET UZ.PAR.C. 7707 VLASTNIKMI BYTOV A NEBYT. PRIEST.DOMU C.S.1686 V NEVYHNUTNOM ROZSAHU;
-	VEC.BREMENO V PROSPECH VLAST.ZAPISANYCH NA LV 5402 V ZMYSLE PAR.23/5 ZAK.182/93 ZZ.-VLASTNIK JE POVINNY STRPIET UZ.PAR.C. 7844 VLASTNIKMI BYTOV A NEBYT. PRIEST.DOMU C.S.1779 V NEVYHNUTNOM ROZSAHU;
-	VEC.BREMENO V PROSPECH VLAST.ZAPISANYCH NA LV 5404 V ZMYSLE PAR.23/5 ZAK.182/93 ZZ.-VLASTNIK JE POVINNY STRPIET UZ.PAR.C. 7783 VLASTNIKMI BYTOV A NEBYT. PRIEST.DOMU C.S.1105 V NEVYHNUTNOM ROZSAHU;
-	VEC.BREMENO V PROSPECH VLASTNIKOV ZAPIS.NA LV.5428 V ZMYSLE PAR.23/5 ZAK.182/93 Z.Z.-VLASTNIK JE POVINNY STRPIET UZIV. PARC.C.6334 VLASTNIKMI BYTOV A NEBYT. PRIEST.DOMU C.S.2808 V NEVYHNUT.ROZSAHU;
-	VEC.BREMENO V PROSPECH VLASTNIKOV ZAPISANYCH NA LISTE VL.C.5451 V ZMYSLE PAR.23/5 ZAK.182/93 Z.Z.-VLASTNIK JE POVINNY STRPIET UZIV.PARC.C.7704/2 VLASTNIKMI BYTOV A NEBYT.PRIEST.DOMU C.S.1615 V NEVYHNUT.ROZSAHU;
-	VEC.BREMENO,KTOREMU ZODPOVEDAJUCE PRAVO JE SPOJENE S VLASTNICTVOM GARAZE POSTAVENEJ NA PARC.C.1957/1,SPOCIVAJUCE V PRAVE PRECHODU OSOB.I NAKL.MOTOR.VOZIDLAMI CEZ PARC.C.1974/1 A TO BEZODPLATNE,PODLA C.V 5094/96-3658/96;

-	VEC.BREMENO V PROSPECH VLAST.ZAPISANYCH NA LV 5521 V ZMYSLE PAR.23/5 ZAK.182/93 Z.Z.-VLASTNIK JE POVINNY STRPIET UZIV. PARC.C.7834 VLASTNIKMI BYTOV A NEBYT.PRIEST.DOMU C.S.1775 V NEVYHNUT.ROZSAHU;
-	VEC.BREMENO V PROSPECH VLAST.ZAPISANYCH NA LV 5522 V ZMYSLE PAR.23/5 ZAK.182/93 Z.Z.-VLASTNIK JE POVINNY STRPIET UZIV. PARC.C.7752 VLASTNIKMI BYTOV A NEBYT.PRIEST.DOMU C.S.2988 V NEVYHNUT.ROZSAHU;
-	VEC.BREMENO V PROSPECH VLAST.ZAPISANYCH NA LV 5524 V ZMYSLE PAR.23/5 ZAK.182/93 Z.Z.-VLASTNIK JE POVINNY STRPIET UZIV. PARC.C.7860 VLASTNIKMI BYTOV A NEBYT.PRIEST.DOMU C.S.3101 V NEVYHNUT.ROZSAHU;
-	VEC.BREMENO V PROSPECH VLAST.ZAPISANYCH NA LV 5533 V ZMYSLE PAR.23/5 ZAK.182/93 Z.Z.-VLASTNIK JE POVINNY STRPIET UZIV. PARC.C.6166 VLASTNIKMI BYTOV A NEBYT.PRIEST.DOMU C.S.2790 V NEVYHNUT.ROZSAHU;
-	VEC.BREMENO V PROSPECH VLAST.ZAPISANYCH NA LV 5554 V ZMYSLE PAR.23/5 ZAK.182/93 Z.Z.-VLASTNIK JE POVINNY STRPIET UZIV. PARC.C.7886 VLASTNIKMI BYTOV A NEBYT.PRIEST.DOMU C.S.3106 V NEVYHNUT.ROZSAHU;
-	VEC.BREMENO V PROSPECH VLAST.ZAPISANYCH NA LV 5557 V ZMYSLE PAR.23/5 ZAK.182/93 Z.Z.-VLASTNIK JE POVINNY STRPIET UZIV. PARC.C.6165 VLASTNIKMI BYTOV A NEBYT.PRIEST.DOMU C.S.2791 V NEVYHNUT.ROZSAHU;
-	VEC.BREMENO V PROSPECH VLAST.ZAPISANYCH NA LV 5560 V ZMYSLE PAR.23/5 ZAK.182/93 Z.Z.-VLASTNIK JE POVINNY STRPIET UZIV. PARC.C.7920 VLASTNIKMI BYTOV A NEBYT.PRIEST.DOMU C.S.3169 V NEVYHNUT.ROZSAHU;
-	VEC.BREMENO V PROSPECH BYTTERMU A.S.ŽILINA-VLASTNÍK JE POVINNÝ STRPIEŤ V OBYTNOM DOME Č.S. 3221 NA PARC.Č.7974 STÁLY SKLAD MATERIÁLU CO,ZABEZPEČIŤ PRÍSTUP A MANIPUL.V OBJEKTE, PODĽA V 1811/97-1728/97
-	VEC.BREMENO V PROSPECH BYTTERMU A.S.ŽILINA-VLASTNÍK JE POVINNÝ STRPIEŤ V OBYTNOM DOME Č.S. 3219 NA PARC.Č 7967 STÁLY SKLAD MATERIÁLU CO,ZABEZPEČIŤ PRÍSTUP A MANIPUL.V OBJEKTE, PODĽA V 1809/97-1729/97
-	VEC.BREMENO V PROSPECH VLAST.ZAPÍSANÝCH NA LV 5641 V ZMYSLE PAR.23/5 ZAK.182/93 Z.Z.-VLASTNÍK JE POVINNÝ STRPIEŤ UŽÍV. PARC.Č.7991 VLASTNÍKMI BYTOV A NEBYT.PRIEST.DOMU C.S.3227 V NEVYHNUT.ROZSAHU;
-	ROZHODNUTIE O URČENÍ ZÁL.PRÁVA PRE MESTO ŽILINA,NA PARC.Č. 3494/21,ADM.BUDOVA Č.S.3691-ZAKAZ PREDAJA A SCUDZ.NEHNUTEĽNOSTÍ, Z 3512/96-2757/97-2030/97
-	VEC.BREMENO V PROSPECH VLAST.ZAPÍSANÝCH NA LV 5668 V ZMYSLE PAR.23/5 ZAK.182/93 Z.Z.-VLASTNÍK JE POVINNÝ STRPIEŤ UŽÍV. PARC.Č.8146 VLASTNÍKMI BYTOV A NEBYT.PRIEST.DOMU C.S.3092 V NEVYHNUT.ROZSAHU;
-	VEC.BREMENO V PROSPECH VLAST.ZAPÍSANÝCH NA LV 5708 V ZMYSLE PAR.23/5 ZAK.182/93 Z.Z.-VLASTNÍK JE POVINNÝ STRPIEŤ UŽÍV. PARC.Č.8120 VLASTNÍKMI BYTOV A NEBYT.PRIEST.DOMU C.S.3079 V NEVYHNUT.ROZSAHU;
-	VEC.BREMENO V PROSPECH VLAST.ZAPÍSANÝCH NA LV 5712 V ZMYSLE PAR.23/5 ZAK.182/93 Z.Z.-VLASTNÍK JE POVINNÝ STRPIEŤ UŽÍV. PARC.Č.8124 VLASTNÍKMI BYTOV A NEBYT.PRIEST.DOMU C.S.3081 V NEVYHNUT.ROZSAHU;
-	VEC.BREMENO V PROSPECH VLAST.ZAPÍSANÝCH NA LV 5717 V ZMYSLE PAR.23/5 ZAK.182/93 Z.Z.-VLASTNÍK JE POVINNÝ STRPIEŤ UŽÍV. PARC.Č.8158 VLASTNÍKMI BYTOV A NEBYT.PRIEST.DOMU C.S.3096 V NEVYHNUT.ROZSAHU;
-	VEC.BREMENO V PROSPECH VLAST.ZAPÍSANÝCH NA LV 5722 V ZMYSLE PAR.23/5 ZAK.182/93 Z.Z.-VLASTNÍK JE POVINNÝ STRPIEŤ UŽÍV. PARC.Č.8143 VLASTNÍKMI BYTOV A NEBYT.PRIEST.DOMU C.S.3091 V NEVYHNUT.ROZSAHU;
-	VEC.BREMENO V PROSPECH VLAST.ZAPÍSANÝCH NA LV 5737 V ZMYSLE PAR.23/5 ZAK.182/93 Z.Z.-VLASTNÍK JE POVINNÝ STRPIEŤ UŽÍV. PARC.Č.8156 VLASTNÍKMI BYTOV A NEBYT.PRIEST.DOMU C.S.3099 V NEVYHNUT.ROZSAHU;
-	VEC.BREMENO V PROSPECH VLAST.ZAPÍSANÝCH NA LV 5751 V ZMYSLE PAR.23/5 ZAK.182/93 Z.Z.-VLASTNÍK JE POVINNÝ STRPIEŤ UŽÍV. PARC.Č.8034 VLASTNÍKMI BYTOV A NEBYT.PRIEST.DOMU C.S.3056 V NEVYHNUT.ROZSAHU;
-	VEC.BREMENO V PROSPECH VLAST.ZAPÍSANÝCH NA LV 5752 V ZMYSLE PAR.23/5 ZAK.182/93 Z.Z.-VLASTNÍK JE POVINNÝ STRPIEŤ UŽÍV. PARC.Č.8157 VLASTNÍKMI BYTOV A NEBYT.PRIEST.DOMU C.S.3097 V NEVYHNUT.ROZSAHU;
-	VEC.BREMENO V PROSPECH VLAST.ZAPÍSANÝCH NA LV 5770 V ZMYSLE PAR.23/5 ZAK.182/93 Z.Z.-VLASTNÍK JE POVINNÝ STRPIEŤ UŽÍV. PARC.Č.8061 VLASTNÍKMI BYTOV A NEBYT.PRIEST.DOMU C.S.3177 V NEVYHNUT.ROZSAHU;

-	VECNE BREMENO VIAZNUCE NA DOME Č.3709 SPOČÍVAJÚCE V PRÁVE PRECHODU PEŠI A VSTUPU CEZ SCHODIŠTE NA POSCHODIA A DO PIVNICE NEHNUTEĽNOSTI DOMU Č.3708,KTORÝ SA NACHÁDZA NA KN PARC.Č.1786/2, KTOREMU ZODPOVEDAJÚCE PRÁVO JE SPOJENÉ S VLASTNÍCTVOM DOMU Č.3708, KTORÝ SA NACHÁDZA NA KN PARC.Č.1786/2 A TO NA DOBU URČITÚ DO 31.12.1998, PODĽA Č.V 6121/97 - 3735/97
-	VEC.BREMENO V PROSPECH VLAST.ZAPÍSANÝCH NA LV 5790 V ZMYSLE PAR.23/5 ZAK.182/93 Z.Z.-VLASTNÍK JE POVINNÝ STRPIEŤ UŽÍV. PARC.Č.6537 VLASTNÍKMI BYTOV A NEBYT.PRIEST.DOMU Č.S.2424 V NEVYHNUT.ROZSAHU;
-	VEC.BREMENO V PROSPECH VLAST.ZAPÍSANÝCH NA LV 5830 V ZMYSLE PAR.23/5 ZAK.182/93 Z.Z.-VLASTNÍK JE POVINNÝ STRPIEŤ UŽÍV. PARC.Č. 6608 VLASTNÍKMI BYTOV A NEBYT.PRIEST.DOMU Č.S.2192 V NEVYHNUT.ROZSAHU;
-	VEC.BREMENO V PROSPECH MARTÁKA MILANA (22.3.1953) - POVINNOSŤ VLASTNÍKA TRPIEŤ PRECHOD CEZ PARC.Č.1678/3 PEŠO,VOZIDLOM VLASTNÍKOVI SUSEDNEJ PARC.Č. 1678/2 A TO CEZ ZRIADENÝ VCHOD VEDĽA DOMU Č.S.646 A CEZ DVOR, PODĽA V 819/98 - 580/98
-	VEC.BREMENO,KTOREMU ZODPOVEDAJÚCE PRÁVO JE SPOJENÉ S VLAST. GARÁŽE Č.S.764 NA PARC.Č.1957/1, 1957/4 SPOČÍVAJÚCE V PRÁVE PRECHODU OSOB.I NÁKL.MOTOR.VOZIDLAMI CEZ PARC.Č. 1958/1, 1958/2, 1958/3 KU GARÁŽI Č.S.764 BEZODPLATNE, PODĽA V 5380/96-3853/96 - 601/98
-	VEC.BREMENO V PROSPECH VLAST.ZAPÍSANÝCH NA LV 5847 V ZMYSLE PAR.23/5 ZAK.182/93 Z.Z.-VLASTNÍK JE POVINNÝ STRPIEŤ UŽÍV. PARC.Č.8084 VLASTNÍKMI BYTOV A NEBYT.PRIEST.DOMU Č.S.3089 V NEVYHNUT.ROZSAHU;
-	VEC.BREMENO V PROSPECH ING.ĽUBOMÍR KUDĽA-ŽIVO ŽILINA (IČO 30579724) SPOČÍVAJÚCE V BEZPLAT.TRPENÍ PRÍSTUPU DO TRAFOSTANICE NA PARC.Č.994/30, PODĽA V 1646/98 - 1062/98
-	VEC.BREMENO V PROSPECH VLAST.ZAPÍSANÝCH NA LV 5872 V ZMYSLE PAR.23/5 ZAK.182/93 Z.Z.-VLASTNÍK JE POVINNÝ STRPIEŤ UŽÍV. PARC.Č.8000 VLASTNÍKMI BYTOV A NEBYT.PRIEST.DOMU Č.S.3275 V NEVYHNUT.ROZSAHU;
-	VEC.BREMENO V PROSPECH VLAST.ZAPÍSANÝCH NA LV 5876 V ZMYSLE PAR.23/5 ZAK.182/93 Z.Z.-VLASTNÍK JE POVINNÝ STRPIEŤ UŽÍV. PARC.Č. 8049/1 VLASTNÍKMI BYTOV A NEBYT.PRIEST.DOMU Č.S.3145 V NEVYHNUT.ROZSAHU,3565/09;
-	VEC.BREMENO V PROSPECH VLAST.ZAPÍSANÝCH NA LV 5877 V ZMYSLE PAR.23/5 ZAK.182/93 Z.Z.-VLASTNÍK JE POVINNÝ STRPIEŤ UŽÍV. PARC.Č. 8014 VLASTNÍKMI BYTOV A NEBYT.PRIEST.DOMU Č.S.3271 V NEVYHNUT.ROZSAHU,
-	VEC.BREMENO V PROSPECH VLASTNÍKOV ZAPÍSANÝCH NA LV 5895 V ZMYSLE PAR.23/5 ZAK.182/93 Z.Z.-VLASTNÍK JE POVINNÝ STRPIEŤ UŽÍV.PARC.Č.7947 VLASTNÍKMI BYTOV A NEBYT.PRIEST.DOMU Č.S. 3211 V NEVYHNUT.ROZSAHU,
-	VEC.BREMENO V PROSPECH VLAST.ZAPÍSANÝCH NA LV 5920 V ZMYSLE PAR.23/5 ZAK.182/93 Z.Z.-VLASTNÍK JE POVINNÝ STRPIEŤ UŽÍV. PARC.Č.7978 VLASTNÍKMI BYTOV A NEBYT.PRIEST.DOMU Č.S.3224 V NEVYHNUT.ROZSAHU;
-	VEC.BREMENO V PROSPECH VLAST.ZAPÍSANÝCH NA LV 5940 V ZMYSLE PAR.23/5 ZAK.182/93 Z.Z.-VLASTNÍK JE POVINNÝ STRPIEŤ UŽÍV. PARC.Č.8004 VLASTNÍKMI BYTOV A NEBYT.PRIEST.DOMU Č.S.3274 V NEVYHNUT.ROZSAHU;
-	VEC.BREMENO V PROSPECH VLAST.ZAPÍSANÝCH NA LV 5952 V ZMYSLE PAR.23/5 ZAK.182/93 Z.Z.-VLASTNÍK JE POVINNÝ STRPIEŤ UŽÍV. PARC.Č. 6652/1, 6652/2 VLASTNÍKMI BYTOV A NEBYT.PRIEST.DOMU Č.S. 3131 V NEVYHNUT.ROZSAHU,
-	VEC.BREMENO V PROSPECH VLAST.ZAPÍSANÝCH NA LV 5975 V ZMYSLE PAR.23/5 ZAK.182/93 Z.Z.-VLASTNÍK JE POVINNÝ STRPIEŤ UŽÍV. PARC.Č. 8076 VLASTNÍKMI BYTOV A NEBYT.PRIEST.DOMU Č.S.3086 V NEVYHNUT.ROZSAHU..
-	VEC.BREMENO V PROSPECH VLAST.ZAPÍSANÝCH NA LV 6028 V ZMYSLE PAR.23/5 ZAK.182/93 Z.Z.-VLASTNÍK JE POVINNÝ STRPIEŤ UŽÍV. PARC.Č. 8053 VLASTNÍKMI BYTOV A NEBYT.PRIEST.DOMU Č.S.3023 V NEVYHNUT.ROZSAHU;
-	VEC.BREMENO V PROSPECH VLAST.ZAPÍSANÝCH NA LV 6029 V ZMYSLE PAR.23/5 ZAK.182/93 Z.Z.-VLASTNÍK JE POVINNÝ STRPIEŤ UŽÍV. PARC.Č. 8052 VLASTNÍKMI BYTOV A NEBYT.PRIEST.DOMU Č.S.3204 V NEVYHNUT.ROZSAHU;
-	VEC.BREMENO V PROSPECH VLASTNÍKOV ZAPÍSANÝCH NA LV 6036 V ZMYSLE PAR.23/5 ZAK.182/93 Z.Z.-VLASTNÍK JE POVINNÝ STRPIEŤ UŽÍV.PARC.Č.6786 VLASTNÍKMI BYTOV A NEBYT.PRIEST.DOMU Č.S. 1709 V NEVYHNUT.ROZSAHU;

-	VEC.BREMENO V PROSPECH VLAST.ZAPÍSANÝCH NA LV 6126 V ZMYSLE PAR.23/5 ZAK.182/93 Z.Z.-VLASTNÍK JE POVINNÝ STRPIEŤ UŽÍV. PARC.Č. 4517/1 VLASTNÍKMI BYTOV A NEBYT.PRIEST.DOMU Č.S.2238 V NEVYHNUT.ROZSAHU;
-	VEC.BREMENO V PROSPECH VLASTNÍKOV ZAPÍSANÝCH NA LV 6138 V ZMYSLE PAR.23/5 ZAK.182/93 Z.Z.-VLASTNÍK JE POVINNÝ STRPIEŤ UŽÍV.PARC.Č. 7762 VLASTNÍKMI BYTOV A NEBYT.PRIEST.DOMU Č.S. 1356 V NEVYHNUT.ROZSAHU;
-	VEC.BREMENO V PROSPECH VLASTNÍKOV ZAPÍSANÝCH NA LV 6526 V ZMYSLE PAR.23/5 ZAK.182/93 Z.Z.-VLASTNÍK JE POVINNÝ STRPIEŤ UŽÍV.PARCELY Č.1407 VLASTNÍKMI BYTOV A NEBYTOV.PRIESTOROV DOMU Č.S.378 V NEVYHNUTNOM ROZSAHU-2767/00
-	PRÁVO VECNÉHO BREMENA SPOČÍVAJÚCEHO V PRÁVE PRECHODU PEŠI,OSOBNÝMI MOTOROVÝMI VOZIDLAMI CEZ PARCELU CKN Č.1678/8-ZAST.PLOCHA O VÝMERE 411 m2 NA PARCELU Č.1678/2-ZÁHRADA O VÝMERE 469 m2 V PROSPECH SPOL. KOVPAP,S.R.O .SO SÍDLOM BOROVA 33,ŽILINA 01001,IČO:31635046,PODĽA OSVEDČENIA Č.N 163/02,NZ 161/02-1247/02
-	VEC.BREMENO V PROSPECH SLOV.PLYN.PRIEMYSLU Š.P.ZÁVOD GAZING,PRAC.ŽILINA-VLASTNÍK JE OBMEDZENÝ V UŽÍVANÍ ČASTI PARCIEL Č.4954/1,4954/2 O CELKOVEJ VÝMERE 0,2400 ha DO 15.4.2006-PODĽA Č.V 866/95-1964/95;2243/02.,
-	VEC.BREM.NA PARC.5426/2 PRE ČESKO-SLOV.ŠTÁT O ZACHOV.ÚKRYT.CO C.11 13 0015 PO PRIV.OBJEKT.PRE UKRYTIE OSADEN.OBJ.Č.V 285/93-341/93,4076/02.,
-	ZRIAĎUJE SA VECNÉ BREMENO,SPOČÍVAJÚCE V POVINNOSTI VLASTNÍKA POZEMKU-CKN PARC.Č.7764 STRPIEŤ UŽÍVANIE PARCELY CKN Č.7764 V PROSPECH VLASTNÍKOV DOMU Č.S.1358 POSTAVENÉHO NA POZEMKU -CKN PARC.Č.7764 V K.Ú. ŽILINA,PODĽA Č.Z 99/11-946/11
-	VEC.BREMENO V PROSPECH VLAST.ZAPÍSANÝCH NA LV 5313 V ZMYSLE PAR.23/5 ZAK.182/93 ZZ.-VLASTNÍK JE POVINNÝ STRPIEŤ UZ.PAR.C. 6648 VLASTNÍKMI BYTOV A NEBYT. PRIEST.DOMU C.S.2150 V NEVYHNUTNOM ROZSAHU;
-	Z 9075/2015 - Zriaďuje sa vecné bremeno na priznanie práv prevádzky,kontroly,údržby a opravy teplovodného potrubia,vstup na parcely peše,osobnými alebo nákladnými automobilmi a pracovnými mechanizmami a právo strpieť odstraňovanie,okliesňovanie stromov a iných porastov,ktoré ohrozujú bezpečnosť a spoľahlivosť tepelného napájača cez parcely registra CKN 6236/1 - ost. pl. o výmere 13534m2, 6421 - zast.pl.o výmere 600m2, 6416 - zast. pl. o výmere 13117m2, 6419 - zast. pl. o výmere 490m2, 6326 - zast. pl. o výmere 4145m2, 6303/1 - ost.pl.o výmere 8403m2, 6305 - zast. pl. o výmere 634m2, 6312/1 - ost. pl. o výmere 18812m2, 6318 - zast. pl. o výmere 1092m2, 6315 - ost.pl. o výmere 2388m2, 5900/12 - zast.pl. o výmere 4414m2 vyznačeném rozsahu v prospech Žilinskej teplárenskej,a.s.,Kolíčká 11,Žilina podľa GP č.21/2015-1888/2015; 234/16, zápisom GP č. 23/2016-2293/2016 - zmena výmery CKN parc.č. 6312/1 - ostatná plocha o výmere 18394 m2 - 6551/17; pôvodná parc.č.CKN 6303/1 rozdelená GP č.36442500-271/2018 a 36442500-170/2019 na parc.č.CKN 6303/1, 6303/4-8, 6303/9-13 - 2811/2020,
-	Z 8148/2015 - Zriaďuje sa vecné bremeno na priznanie práv prevádzky,kontroly,údržby a opravy teplovodného potrubia,vstup na parcely peše,osobnými alebo nákladnými automobilmi a pracovnými mechanizmami a právo strpieť odstraňovanie,okliesňovanie stromov a iných porastov,ktoré ohrozujú bezpečnosť a spoľahlivosť tepelného napájača cez parcelu registra CKN 6338/1 - zast.pl. o výmere 513 m2, 6268 - ost.pl. o výmere 3036m2, 6276/1 - ost.pl. o výmere 6120m2 vyznačeným rozsahu v prospech Žilinskej teplárenskej,a.s.,Kolíčká 11,Žilina podľa GP č.20/2015-1888/2015; 245/16
-	Z 9962/2015 - Zriaďuje sa vecné bremeno na priznanie práv prevádzky,kontroly,údržby a opravy teplovodného potrubia,vstup na parcely peše,osobnými alebo nákladnými automobilmi a pracovnými mechanizmami a právo strpieť odstraňovanie,okliesňovanie stromov a iných porastov,ktoré ohrozujú bezpečnosť a spoľahlivosť tepelného napájača cez parcelu registra CKN 5900/15 - zast.pl. o výmere 1681 m2, 5900/12 - zast.pl. o výmere 4414 m2 vyznačenom rozsahu v prospech Žilinskej teplárenskej,a.s.,Kolíčká 11,Žilina podľa GP č.25/2015-1888/2015; 275/16
-	Z 9962/2015 - Zriaďuje sa vecné bremeno na priznanie práv prevádzky,kontroly,údržby a opravy teplovodného potrubia,vstup na parcely peše,osobnými alebo nákladnými automobilmi a pracovnými mechanizmami a právo strpieť odstraňovanie,okliesňovanie stromov a iných porastov,ktoré ohrozujú bezpečnosť a spoľahlivosť tepelného napájača cez parcelu registra CKN 5900/15 - zast.pl. o výmere 1681 m2, 5900/12 - zast.pl. o výmere 4414 m2 vyznačenom rozsahu v prospech Žilinskej teplárenskej,a.s.,Kolíčká 11,Žilina podľa GP č.25/2015-1888/2015; 279/16

-	Z 271/2016 - Zriaďuje sa vecné bremeno na priznanie práv prevádzky,kontroly,údržby a opravy teplovodného potrubia,vstup na parcely peši,osobnými alebo nákladnými automobilmi a pracovnými mechanizmami a právo strpieť odstraňovanie,okliesňovanie stromov a iných porastov,ktoré ohrozujú bezpečnosť a spoľahlivosť tepelného napajača cez parcelu registra EKN 1019/1 - zast.pl. o výmere 5577 m2, CKN 5989/3 - zast.pl. o výmere 224 m2, 998/4 - zast.pl. o výmere 376 m2, 998/19 - zast.pl. o výmere 382 m2, 998/14 - zast.pl. o výmere 1518 m2, vyznačenom rozsahu v prospech Žilinskej teplárenskej,a.s.,Košická 11,Žilina podľa GP č.28/2015-1888/2015; 367/16
-	Z 1191/2016 - Zriaďuje sa vecné bremeno na priznanie práv prevádzky,kontroly,údržby a opravy teplovodného potrubia,vstup na parcely peši,osobnými alebo nákladnými automobilmi a pracovnými mechanizmami a právo strpieť odstraňovanie,okliesňovanie stromov a iných porastov,ktoré ohrozujú bezpečnosť a spoľahlivosť tepelného napajača cez parcelu registra CKN 6776 - ost.pl. o výmere 9116 m2, 5866 - zast.pl. o výmere 827 m2, 6781/1 - ost.pl. o výmere 12005 m2, vyznačenom rozsahu v prospech Žilinskej teplárenskej,a.s.,Košická 11,Žilina podľa GP č.54/2015-1888/2015; 1072/16
-	Z 1190/2016 - Zriaďuje sa vecné bremeno na priznanie práv prevádzky,kontroly,údržby a opravy teplovodného potrubia,vstup na parcely peši,osobnými alebo nákladnými automobilmi a pracovnými mechanizmami a právo strpieť odstraňovanie,okliesňovanie stromov a iných porastov,ktoré ohrozujú bezpečnosť a spoľahlivosť tepelného napajača cez parcelu registra CKN 6163/3 - ostatné pl. o výmere 11229 m2, 5906 - zast.pl. o výmere 5039 m2, 6163/1 - ost.pl. o výmere 45802 m2, 6163/11 - ost.pl. o výmere 876 m2, 4460/3 - zast.pl. o výmere 19 m2, vyznačenom rozsahu v prospech Žilinskej teplárenskej,a.s.,Košická 11,Žilina podľa GP č.42/2015-1888/2015; 1140/16,parc.č.5906/1,5906/2,5906/3,5906/4,5906/5,6163/140,6163/141-4114/16,parc.č.6163/12-4633/17
-	Z 1674/2016 - Zriaďuje sa vecné bremeno na priznanie práv prevádzky,kontroly,údržby a opravy teplovodného potrubia,vstup na parcely peši,osobnými alebo nákladnými automobilmi a pracovnými mechanizmami a právo strpieť odstraňovanie,okliesňovanie stromov a iných porastov,ktoré ohrozujú bezpečnosť a spoľahlivosť tepelného napajača cez parcelu registra CKN 5790 - zast.pl. o výmere 4395 m2, 5787 - zast.pl. o výmere 1694 m2, 5785/1 - zast.pl. o výmere 4366 m2, 5784 - zast.pl. o výmere 794 m2, 5776 - zast.pl. o výmere 2998 m2, 5775/1 - zast.pl. o výmere 1324 m2, 5775/2 - zast.pl. o výmere 29 m2, vyznačenom rozsahu v prospech Žilinskej teplárenskej,a.s.,Košická 11,Žilina podľa GP č.57/2015 - 1415/16
-	Z 1726/2016 - Zriaďuje sa vecné bremeno na priznanie práv prevádzky,kontroly,údržby a opravy teplovodného potrubia,vstup na parcely peši,osobnými alebo nákladnými automobilmi a pracovnými mechanizmami a právo strpieť odstraňovanie,okliesňovanie stromov a iných porastov,ktoré ohrozujú bezpečnosť a spoľahlivosť tepelného napajača cez parcelu registra CKN 6696/4 - zast. pl. o výmere 182 m2, CKN 2166/5 - ost.pl. o výmere 459 m2, vyznačenom rozsahu v prospech Žilinskej teplárenskej,a.s.,Košická 11, Žilina podľa GP č.46/2015 - 1944/16
-	Z 2838/2016 - Zriaďuje sa vecné bremeno na priznanie práv prevádzky,kontroly,údržby a opravy teplovodného potrubia,vstup na parcely peši,osobnými alebo nákladnými automobilmi a pracovnými mechanizmami a právo strpieť odstraňovanie,okliesňovanie stromov a iných porastov,ktoré ohrozujú bezpečnosť a spoľahlivosť tepelného napajača cez parcely registra CKN č.5861/1 - zast.pl. o výmere 1988 m2, č.5789 - zast.pl. o výmere 4869 m2, č.5714 - zast.pl. o výmere 7953 m2,č.5796 - zast.pl. o výmere 643 m2, č.5788 - zast.pl. o výmere 2524 m2,č.2029 - ost.pl. o výmere 1409 m2,vyznačenom rozsahu v prospech Žilinskej teplárenskej,a.s.,Košická 11,Žilina podľa GP č.55/2015-2470/16
-	Z 5274/2016 - Zriaďuje sa vecné bremeno na priznanie práv prevádzky,kontroly,údržby a opravy teplovodného potrubia,vstup na parcely peši,osobnými alebo nákladnými automobilmi a pracovnými mechanizmami a právo strpieť odstraňovanie,okliesňovanie stromov a iných porastov,ktoré ohrozujú bezpečnosť a spoľahlivosť tepelného napajača cez parcely registra CKN č.5777 - zast.pl. o výmere 5050 m2, č.1978/1 - zast.pl. o výmere 84 m2, č.1981/1 - zast.pl. o výmere 1363 m2,č.5778 - zast.pl. o výmere 1233 m2, vyznačenom rozsahu v prospech Žilinskej teplárenskej,a.s.,Košická 11,Žilina podľa GP č.56/2015-5287/16

-	Z 6114/2016 - Návrh na zápis zákonného vecného bremena podľa § 10 ods.1 zákona č. 657/2004 Z. z. o tepelnej energetike - Zriaďuje sa vecné bremeno a) vstupovať na cudzie pozemky a do cudzích objektov a zariadení v rozsahu a spôsobom nevyhnutným na výkon povolenej činnosti, b) pri dodržaní podmienok ochrany životného prostredia odstraňovať a okliesňovať na cudzích pozemkoch stromy a iné porasty, ktoré ohrozujú bezpečnosť alebo spoľahlivosť prevádzky sústavy tepelných zariadení, ak tak po predchádzajúcej výzve neurobil ich vlastník; výzva musí byť vlastníkovi doručená podľa odseku 3, c) pri dodržaní podmienok ochrany životného prostredia opravovať na cudzích pozemkoch trávnaté porasty, d) zriaďovať na cudzích pozemkoch mimo zastavaného územia obce) verejný rozvod tepla a zariadenia určené na ich ochranu, zabránenie ich porúch alebo havárií, alebo na zmiernenie dôsledkov porúch alebo havárií na ochranu života, zdravia a majetku osôb; pri povoľovaní takej stavby stavebný úrad rozhodne o podmienkach, za akých možno stavbu uskutočniť a prevádzkovať na cudzom pozemku; oprávnenia stavebníka na uskutočnenie stavby vznikajú nadobudnutím právoplatnosti takého rozhodnutia, e) vykonávať na cudzích nehnuteľnostiach povolenú činnosť na sústave tepelných zariadení alebo na jej časti, ak jej výstavba bola povolená podľa stavebných predpisov a podľa § 22 ods.1 zákona č. 79/1957 Zb. a) stavať a prevádzať na cudzích nehnuteľnostiach v rozsahu vyplývajúcom z povolenej stavby elektrické vedenie, ako i malé stanice do rozloby 30 m2, s príslušenstvom (ďalej len "vedenie"), najmä zriaďovať na nehnuteľnostiach podporné body, prepnúť nehnuteľnosti vodičmi a umiestňovať v nich vedenie; b) vstupovať a vchádzať s vozidlami pri stavbe, prevádzke, opravách, zmenách alebo pri odstraňovaní vedenia na priľehlové a priechodové cudzie nehnuteľnosti, ktoré sú vedením priamo dotknuté; c) odstraňovať a okliesňovať stromovie prekážajúce vedeniu na pozemku CKN parc. č. 5924 zast.pl.o výmere 2160 m2, CKN parc. č. 5798 zast.pl.o výmere 1685 m2 v rozsahu vyznačenom podľa GP č.60/2015 v prospech Žilinskej teplárenskej, a.s., Košická 11, Žilina, IČO:36403032 -7018/16
-	Z 7523/2016 - Návrh na zápis zákonného vecného bremena podľa § 10 ods.1 zákona č. 657/2004 Z. z. o tepelnej energetike - Zriaďuje sa vecné bremeno a) vstupovať na cudzie pozemky a do cudzích objektov a zariadení v rozsahu a spôsobom nevyhnutným na výkon povolenej činnosti, b) pri dodržaní podmienok ochrany životného prostredia odstraňovať a okliesňovať na cudzích pozemkoch stromy a iné porasty, ktoré ohrozujú bezpečnosť alebo spoľahlivosť prevádzky sústavy tepelných zariadení, ak tak po predchádzajúcej výzve neurobil ich vlastník; výzva musí byť vlastníkovi doručená podľa odseku 3, c) pri dodržaní podmienok ochrany životného prostredia opravovať na cudzích pozemkoch trávnaté porasty, d) zriaďovať na cudzích pozemkoch mimo zastavaného územia obce) verejný rozvod tepla a zariadenia určené na ich ochranu, zabránenie ich porúch alebo havárií, alebo na zmiernenie dôsledkov porúch alebo havárií na ochranu života, zdravia a majetku osôb; pri povoľovaní takej stavby stavebný úrad rozhodne o podmienkach, za akých možno stavbu uskutočniť a prevádzkovať na cudzom pozemku; oprávnenia stavebníka na uskutočnenie stavby vznikajú nadobudnutím právoplatnosti takého rozhodnutia, e) vykonávať na cudzích nehnuteľnostiach povolenú činnosť na sústave tepelných zariadení alebo na jej časti, ak jej výstavba bola povolená podľa stavebných predpisov a podľa § 22 ods.1 zákona č. 79/1957 Zb. a) stavať a prevádzať na cudzích nehnuteľnostiach v rozsahu vyplývajúcom z povolenej stavby elektrické vedenie, ako i malé stanice do rozloby 30 m2, s príslušenstvom (ďalej len "vedenie"), najmä zriaďovať na nehnuteľnostiach podporné body, prepnúť nehnuteľnosti vodičmi a umiestňovať v nich vedenie; b) vstupovať a vchádzať s vozidlami pri stavbe, prevádzke, opravách, zmenách alebo pri odstraňovaní vedenia na priľehlové a priechodové cudzie nehnuteľnosti, ktoré sú vedením priamo dotknuté; c) odstraňovať a okliesňovať stromovie prekážajúce vedeniu na pozemku CKN parc. č. 5792/1-zast.pl. o výmere 11152 m2,parc.č.5793-zast.pl.o výmere 1150 m2, parc.č.5794-zast.pl.o výmere 6624 m2 v rozsahu vyznačenom podľa GP č.59/2015 v prospech Žilinskej teplárenskej, a.s., Košická 11, Žilina, IČO:36403032 -5486/16

-	Z 2863/2016 - Návrh na zápis zákonného vecného bremena podľa § 10 ods.1 zákona č. 657/2004 Z. z. o tepelnej energetike - Zriaďuje sa vecné bremeno a) vstupovať na cudzie pozemky a do cudzích objektov a zariadení v rozsahu a spôsobom nevyhnutným na výkon povolenej činnosti, b) pri dodržaní podmienok ochrany životného prostredia odstraňovať a okliesňovať na cudzích pozemkoch stromy a iné porasty, ktoré ohrozujú bezpečnosť alebo spoľahlivosť prevádzky sústavy tepelných zariadení, ak tak po predchádzajúcej výzve neurobil ich vlastník; výzva musí byť vlastníkovi doručená podľa odseku 3, c) pri dodržaní podmienok ochrany životného prostredia opravovať na cudzích pozemkoch trávnaté porasty, d) zriaďovať na cudzích pozemkoch mimo zastavaného územia obce) verejný rozvod tepla a zariadenia určené na ich ochranu, zabránenie ich porúch alebo havárií, alebo na zmiernenie dôsledkov porúch alebo havárií na ochranu života, zdravia a majetku osôb; pri povoľovaní takej stavby stavebný úrad rozhodne o podmienkach, za akých možno stavbu uskutočniť a prevádzkovať na cudzom pozemku; oprávnenia stavebníka na uskutočnenie stavby vznikajú nadobudnutím právoplatnosti takého rozhodnutia, e) vykonávať na cudzích nehnuteľnostiach povolenú činnosť na sústave tepelných zariadení alebo na jej časti, ak jej výstavba bola povolená podľa stavebných predpisov a podľa § 22 ods.1 zákona č. 79/1957 Zb. a) stavať a prevádzať na cudzích nehnuteľnostiach v rozsahu vyplývajúcom z povolenej stavby elektrické vedenie, ako i malé stanice do rozloby 30 m2, s príslušenstvom (ďalej len "vedenie"), najmä zriaďovať na nehnuteľnostiach podporné body, prepnúť nehnuteľnosti vodičmi a umiestňovať v nich vedenie; b) vstupovať a vchádzať s vozidlami pri stavbe, prevádzke, opravách, zmenách alebo pri odstraňovaní vedenia na priľehlové a priechodové cudzie nehnuteľnosti, ktoré sú vedením priamo dotknuté; c) odstraňovať a okliesňovať stromovie prekážajúce vedeniu na pozemku CKN parc. č. 556/7 zast.pl.o výmere 3254 m2,CKN parc.č.5716/1 zast.pl.o výmere 2531 m2,CKN parc.č.5831/1 zast.pl.o výmere 3163 m2,CKN parc.č.2120/1 zast.pl.o výmere 10648 m2 v rozsahu vyznačenom podľa GP č.66/2015 v prospech Žilinskej teplárenskej, a.s., Košická 11, Žilina, IČO:36403032 -845/17
-	Z 1792/2017 - Návrh na zápis zákonného vecného bremena podľa § 10 ods.1 zákona č. 657/2004 Z. z. o tepelnej energetike - Zriaďuje sa vecné bremeno a) vstupovať na cudzie pozemky a do cudzích objektov a zariadení v rozsahu a spôsobom nevyhnutným na výkon povolenej činnosti, b) pri dodržaní podmienok ochrany životného prostredia odstraňovať a okliesňovať na cudzích pozemkoch stromy a iné porasty, ktoré ohrozujú bezpečnosť alebo spoľahlivosť prevádzky sústavy tepelných zariadení, ak tak po predchádzajúcej výzve neurobil ich vlastník; výzva musí byť vlastníkovi doručená podľa odseku 3, c) pri dodržaní podmienok ochrany životného prostredia opravovať na cudzích pozemkoch trávnaté porasty, d) zriaďovať na cudzích pozemkoch mimo zastavaného územia obce) verejný rozvod tepla a zariadenia určené na ich ochranu, zabránenie ich porúch alebo havárií, alebo na zmiernenie dôsledkov porúch alebo havárií na ochranu života, zdravia a majetku osôb; pri povoľovaní takej stavby stavebný úrad rozhodne o podmienkach, za akých možno stavbu uskutočniť a prevádzkovať na cudzom pozemku; oprávnenia stavebníka na uskutočnenie stavby vznikajú nadobudnutím právoplatnosti takého rozhodnutia, e) vykonávať na cudzích nehnuteľnostiach povolenú činnosť na sústave tepelných zariadení alebo na jej časti, ak jej výstavba bola povolená podľa stavebných predpisov a podľa § 22 ods.1 zákona č. 79/1957 Zb. a) stavať a prevádzať na cudzích nehnuteľnostiach v rozsahu vyplývajúcom z povolenej stavby elektrické vedenie, ako i malé stanice do rozloby 30 m2, s príslušenstvom (ďalej len "vedenie"), najmä zriaďovať na nehnuteľnostiach podporné body, prepnúť nehnuteľnosti vodičmi a umiestňovať v nich vedenie; b) vstupovať a vchádzať s vozidlami pri stavbe, prevádzke, opravách, zmenách alebo pri odstraňovaní vedenia na priľehlové a priechodové cudzie nehnuteľnosti, ktoré sú vedením priamo dotknuté; c) odstraňovať a okliesňovať stromovie prekážajúce vedeniu na pozemku CKN parc. č. 5426/13- zast.pl.o výmere 14 m2,CKN parc.č.5426/2- zast.pl.o výmere 983 m2, v rozsahu vyznačenom podľa GP č.42/2016 v prospech Žilinskej teplárenskej, a.s., Košická 11, Žilina, IČO:36403032 -1496/2017
Vlastník poradové číslo 1	VEC.BREMENO V PROSPECH VLAST. ZAPÍSANÝCH NA LV 6187 V ZMYSLE PAR.23/5 ZAK. 182/93 Z.z. - VLASTNÍK JE POVINNÝ STRPIEŤ UŽÍVANIE PARC.Č.7764 VLASTNÍKMI BYTOV. A NEBYT.PRIESTOROV V NEVYHN.ROZSAHU;
Vlastník poradové číslo 1	VEC.BREMENO V PROSPECH VLASTNÍKOV ZAPÍSANÝCH NA LV 6238 V ZMYSLE PAR.23/5 ZAK.182/93 Z.z. - VLASTNÍK JE POVINNÝ STRPIEŤ UŽÍVANIE PARC.Č.702/8 VLASTNÍKMI BYTOV A NEBYT.PRIESTOROV DOMU Č.S.2123 V NEVYHNUTNOM ROZSAHU;
Vlastník poradové číslo 1	VEC.BREMENO V PROSPECH VLASTNÍKOV ZAPÍSANÝCH NA LV 6318 V ZMYSLE PAR.23/5 ZAK.182/93 Z.z. - VLASTNÍK JE POVINNÝ STRPIEŤ UŽÍVANIE PARC.Č.7833 VLASTNÍKMI BYTOV. A NEBYT.PRIESTOROV DOMU Č.S.1776 V NEVYHNUTNOM ROZSAHU;
Vlastník poradové číslo 1	ZRIADENIE VECNÉHO BREMENA A PRÁVA PRECHODU PEŠI A AUTOM CEZ POZEMOK 1366/9 VO VYZNAČENOM ROZSAHU PODĽA GEOM.PLÁNU Č.23/1-2000 ZO DŇA 25.1.2000 V PROSPECH OPRÁVNENEJ - VLASTNÍKA POZEMKU PARC.Č.1366/10,ZUZANY KOVÁČOVEJ,NAR.23.11.1978,BYTOM ŽILINA,MOYZESOVA 11,PODĽA (Č.V 1642/2000 - 2361/00),Č.V 4514/02-4282/02.,
Vlastník poradové číslo 1	VEC.BREMENO V PROSPECH VLAST.ZAPÍSANÝCH NA LISTE VL.6650 V ZMYSLE PAR.23/5 ZAK.182/93 Z.z. - VLASTNÍK JE POVINNÝ STRPIEŤ UŽÍVANIE PARC.Č.3653/2 VLASTNÍKMI BYTOV A NEBYT.PRIESTOROV DOMU Č.S.1000 V NEVYHNUT.ROZSAHU;

Vlastník poradové číslo 1	VECNÉ BREMENO V PROSPECH SLOVENSKEJ ELEKTRIZAČNEJ PRENOSOVEJ SÚSTAVE,a.s.,MILETIČOVA 5,82484 BRATISLAVA K POZEMKU NA PARC.Č.7926/2 ZA ÚČELOM PRÍSTUPU NA STAV.POZEMOK Č.5212/25 NA VÝSTAVBU "NOVÉHO SÍDLA SED V ŽILINE",PODĽA Č.V 1498/02-3068/02.;
Vlastník poradové číslo 1	VEC.BR.V PROSPECH VLAST.ZAPÍSANÝCH NA LV 7436 V ZMYSLE § 23/5 ZAK.182/93 Z.Z.-VLASTNÍK JE POVINNÝ STRPIEŤ UŽÍVANIE PARC.Č.4497/2 VLASTNÍKMI BYTOV A NEBYT.PRIESTOROV DOMU Č.S.2175 V NEVYHNUTNOM ROZSAHU-22/04;
Vlastník poradové číslo 1	ZMLUVA O ZRIADENÍ VECNÉHO BREMENA SPOČÍVAJÚCA V TOM,ŽE POVINNÝ Z VEC.BREMENA UMOŽNÍ OPRÁVNENÉMU Z VEC.BREMENA KRÁL,s.r.o.,ŽILINA,IČO:31596363 NEOBMEDZENÝ PRÍSTUP K NEHNUTEĽ.-STAVBE OCEĽOVÉMU SKLADU NA PARC.Č.5383/3,A TO V TRPENÍ PRÁVA PRECHODU PEŠÍ A MOTOR.VOZIDLOM CEZ POZEMOK PARC.Č.5453/1,PODĽA Č.V 6500/03-738/04;
Vlastník poradové číslo 1	ZMLUVA O ZRIADENÍ VECNÉHO BREMENA V PROSPECH OPRÁVNENÉHO IMMORENT ALPHA s.r.o. BRATISLAVA ZAPÍSANÉHO NA LV 6119 SPOČÍVAJÚCE V PRÁVE PRECHODU A PREJAZDU CEZ PARC.Č.7930/31 A 7930/32 PODĽA GEOM.PLÁNU Č.1833/03,PODĽA Č.V 69/04-1588/04;
Vlastník poradové číslo 1	VECNÉ BREMENO V PROSPECH OPRÁVNENÉHO: ŽILINSKÁ PARKOVACIA SPOLOČNOSŤ, S.R.O., KOŠICKÁ 2,ŽILINA, IČO: 36407476, NA POZEMOK KN PARC.Č. 5747/1 - ZAST.PL.O VÝMERE 986 M2,5747/3 ZAST.PL. O VÝMERE 38 M2,5747/7 ZAST.PL. O VÝMERE 118 M2 SPOČÍVAJÚCE V POVINNOSTI VLASTNÍKA /POVINNÉHO/ STRPIEŤ VŠETKY ÚKONY SÚVISIACE S ÚDRŽBOU,OPRAVOU A PRESTAVBOU, STAV PRÁCAMI SÚVISIACIMI S VÝSTAVBOU,PRESTAVBOU,ÚDRŽBOU ALEBO OPRAVOU PODZEMNÝCH GARÁŽÍ, VŠETKÝCH ÚKONOV POTREBNÝCH PRE ÚČELY STAV.KONANIA A UMOŽNIŤ VSTUP OPRÁVNENEJ OSOBE A OSOBÁM PARKUJÚCIM V PODZEM.GARÁŽACH; UMOŽNIŤ UŽÍVANIE PODZEM.GARÁŽÍ A DISPONOVAŤ NIMI OPRÁVNENÝM A VŠETKÝMI PARKUJÚCIMI, UMOŽNIŤ VSTUP NA POVRCH Z DÔVODU NEVYHNUTNÝCH OPRÁV, ÚDRŽBY ALEBO PRESTAVBY PODZEMNÝCH GARÁŽÍ, UMOŽNIŤ PREVÁDZKOVANIE PODZEM.GARÁŽÍ, PODĽA Č.V 2848/04 - 3251/04; 1952/10,zápis GP č. 69/2010 pri Z 499/11 - 817/11;
Vlastník poradové číslo 1	VECNÉ BREMENO V PROSPECH VLASTNÍKA POZEMKOV KN PARC.Č. 7930/37, 5212/30, 5212/29, 5212/28, 5212/37, 5212/38 INPROX ŽILINA, s.r.o., KAPITULSKÁ 3 BRATISLAVA, IČO: 35827068 ZAPÍSANÉHO NA LV 7257 SPOČÍVAJÚCE V PRÁVE UMIESTNIŤ ČASŤ STAVBY "OBCHODNÚ CENTRUM ŽILINA" NA POZEMKU KN PARC.Č.7930/31-OST.PLOCHY O VÝMERE 307 M2 A NERUŠENÉ JU UŽÍVAŤ POČAS JEJ EXISTENCIE, V PRÁVE VSTUPU, PRECHODU A PREJAZDU NA POZEMOK KN PARC.Č. 7930/31 V PROSPECH VLASTNÍKA OPRÁVN.NEHNUT.ZAPÍS.NA LV 7257, JEHO NÁJOMCOV, DODÁVATEĽOV A ZÁKAZNÍKOV, PODĽA Č.V 2407/04- 3252/04;
Vlastník poradové číslo 1	VECNÉ BREMENO V PROSPECH OPRÁVNENÉHO MERKATO, s.r.o. SO SÍDLOM BOROVÁ 3205/31 ŽILINA, IČO 36408549 SPOČÍVAJÚCE V PRÁVE VYBUDOVANIA PLYN.POTRUBIA NA POZEMKOCH KN PARC.Č.7932, KN PARC.Č. 4239/4 K POLYFUNKČNÉMU DOMU POSTAVENÉMU NA KN PARC.Č.4239/42, PODĽA Č.V 1440/05- 1321/05;
Vlastník poradové číslo 1	NA PARC.Č.7704/2-VECNÉ BREMENO-POVINNOSŤ VLASTNÍKOV NEHNUTEĽ. STRPIEŤ PRÁVO SPOLOČNOSTI SLOVAK TELECOM,a.s. AKO OPRÁVNENÉHO Z VECNÉHO BREMENA ZRIADOVAŤ A PREVÁDZKOVAŤ VEREJNÉ SIETE A STAVAŤ ICH VEDENIA NA DOTKNUTÝCH NEHNUTEĽ.,VSTUPOVAŤ V SÚVISLOSTI SO ZRIADOVANÍM,PREVÁDZKOVANÍM,OPRAVAMI A ÚDRŽBOU VEDENÍ NA NEHNUTEĽ. A VYKONÁVAŤ NEVYHNUTNÉ OPRAVY PADY A JEJ PORASTU,NAJMÄ ODSTRAŇOVAŤ A OKLIESŇOVAŤ STROMY A INÉ PORASTY OHROZUJÚCE BEZPEČNOSŤ A SPOĽAHLIVOSŤ VEDENIA,AK TO PO PREDCHÁDZAJÚCEJ VÝZVE NEUROBIL VLASTNÍK,ALEBO UŽÍVATEĽ POZEMKU,PODĽA Č.Z 3878/05-3744/05;

Vlastník poradové číslo 1	ZMLUVA O ZRIADENÍ VECNÉHO BREMENA NA PARC.Č.5750/3 V PROSPECH ŽILINSKÁ PARKOVACIA SPOLOČNOSŤ,S R.O.,SÍDL.KOŠICKÁ 2,01065 ŽILINA,IČO:36407470 SPOČÍVAJÚCE V: a) ZÁVäZKU POVINNÉHO STRPIEŤ VŠETKY ÚKONY SÚVISIACE S VÝSTAVBOU PODZEMNÉHO ZÁCHYTNÉHO PARKOVISKA,VŠETKY ÚKONY SÚVISIACE S ÚDRŽBOU,OPRAVOU A PRESTAVBOU PODZEMNÉHO ZÁCHYTNÉHO PARKOVISKA A AKÝMIKOĽVEK STAVEBNÝMI PRÁCAMI SÚVISIACIMI S VÝSTAVBOU,PRESTAVBOU,ÚDRŽBOU ALEBO OPRAVOU PODZEMNÉHO ZÁCHYTNÉHO PARKOVISKA,VRÁTANE VŠETKÝCH ÚKONOV POTREBNÝCH PRE PREVÁDZKU PODZEMNÉHO ZÁCHYTNÉHO PARKOVISKA A VŠETKÝCH ÚKONOV POTREBNÝCH PRE ÚČELY STAVEBNÉHO KONANIA A UMOŽNIŤ VSTUP OPRÁVNENEJ OSOBE A OSOBÁM PARKUJÚCIM V PODZEMNOM ZÁCHYTNOM PARKOVISKU,A b)V ZÁVäZKU UMOŽNIŤ UŽÍVANIE PODZEMNÉHO ZÁCHYTNÉHO PARKOVISKA A DISPONOVAŤ NIMI OPRÁVNENÝM A VŠETKÝMI PARKUJÚCIMI,A c) V ZÁVäZKU UMOŽNIŤ VSTUP NA POVRCH Z DôVODU NEVYHNUTNÝCH OPRÁV,ÚDRŽBY ALEBO PRESTAVBY PODZEMNÉHO ZÁCHYTNÉHO PARKOVISKA,A d) V ZÁVäZKU UMOŽNIŤ PREVÁDZKOVANIE PODZEMNÉHO ZÁCHYTNÉHO PARKOVISKA,PODĽA Č.V 6482/06-2647/06;zápis GP č. 69/2010 pri Z 499/11 - 817/11;
Vlastník poradové číslo 1	ZRIAĎUJE SA VECNÉ BREMENO V PROSPECH SPOLOČNOSTI KASTOR s.r.o.,ŠTÚROVA 3,BRATISLAVA 811 02,IČO:31345514,KTORÉ SPOČÍVA V POVINNOSTI VLASTNÍKA ZAŤAŽENÝCH POZEMKOV KN-C PARC.Č 7845/1,OST.PL. O VÝMERE 27 151 M2,KN-C PARC.Č.7887,OST.PL. O VÝMERE 5 995 M2,KN-C PARC.Č.7895,ZAST.PL. O VÝMERE 557 M2,KN-C PARC.Č.7896/1/1,ZAST.PL. O VÝMERE 21497 M2 V K.Ú. ŽILINA TRPIEŤ PRÁVO ULOŽENIA EL.SIETÍ PRE ÚČELY AREÁLOVÉHO ROZVODU NÍZKEHO NAPäTIA A PRELOŽKY VYSOKÉHO NAPäTIA PRE OBYTNÝ SÚBOR VLČINCE V,A TO V ROZSAHU VYMEDZENOM V GRAFICKEJ ČASTI GEOM.PLÁNU Č.86/2006 ZO DŇA 18.9.2006 PRERUŠOVANOU ČIAROU,PODĽA Č.V 7685/06-3590/06;4218/06;GP č.86/17-KN PARC.č.7856/6-5157/17
Vlastník poradové číslo 1	ZRIAĎUJE SA VECNÉ BREMENO,KTORÉ SPOČÍVA V POVINNOSTI VLASTNÍKA ZAŤAŽENÉHO POZEMKU PARC.Č.KN-C 3960/21 V K.Ú.ŽILINA TRPIEŤ PRÁVO PRECHODU PEŠI A PREJAZDU MOTOR.VOZIDLOM CEZ UVEDENÝ POZEMOK V ROZSAHU VYZNAČENOM V GEOM.PLÁNE Č.18/2006 PRERUŠOVANOU ČIAROU,V PROSPECH KARLA RAŠKU R.RAŠKU,NAR.28.6.1968 A MANŽ.ELENY RAŠKOVEJ R.PORUBČANSKEJ,NAR.23.9.1970,OBAJA BYTOM POD VINICOU Č.268/17,ŽILINA-ZÁVODIE A ICH PRÁVNYCH NÁSTUPCOV,PODĽA Č.V 3739/06-3718/06;geometrickým plánom č. 118/09 - z pôvodnej CKN parc.č. 3960/21 - novovytvorená CKN parc.č. 3960/38, 3960/39 - 497/15;
Vlastník poradové číslo 1	NA PARC.Č.KN 3878/1,ZRIADENÉ VECNÉ BREMENO V PROSPECH KARLA RAŠKU S MANŽ.ELENOU RAŠKOVOU,OBAJA BYTOM ŽILINA,UL.POD VINICOU 268/17,SPOČÍVAJÚCE V PRÁVE VYBUDOVANIA KÁBLOVEJ ELEKTRICKEJ PRÍPOJKY PRE VÝSTAVBU SKLADU NA POZEMKU PARC.Č.KN 3960/23 V K.Ú.ŽILINA,PODĽA Č.V 3741/06-3720/06;
Vlastník poradové číslo 1	VECNÉ BREMENO NA POZEMKOCH PARC.7637/1,7637/6,7637/7,7637/8,7637/9,7637/10,7637/11,7637/12;7637/13,7637/14,7637/15-PRÁVO ZRIADENIA STAVBY MIESTNEJ KOMUNIKÁCIE,CHODNÍKOV,IHRISIEK,VÝSADBY ZELENE,PRÁVO BEZPLATNÉHO PRECHODU PEŠI A PREJAZDU MOTOR.VOZIDLOM A ULOŽENIA VEDENIA INŽINIERSKYCH SIETÍ V PROSPECH VLASTNÍKOV POZEMKOV PARC.Č.7637/17,7637/18,7637/118,7637/119,PODĽA Č.V 8639/06-4641/06;704/09;706/09;1177/09;
Vlastník poradové číslo 1	ZRIAĎUJE SA VECNÉ BREMENO,KTORÉ SPOČÍVA V POVINNOSTI VLASTNÍKA ZAŤAŽENÉHO POZEMKU PARC.Č.KN-C 7605/3 V K.Ú. ŽILINA TRPIEŤ PRÁVO PRÍSTUPU PARKOVANIA PRE ÚČELY OBJEKTU OBČIANSKEJ VYBAVENOSTI NACHÁDZAJÚCEJ SA NA PARC.Č.KN-C 7605/2 V K.Ú.ŽILINA,V PROSPECH KAROLA GRÚŇA-MAXX TUNING,R.GRÚŇA,NAR.26.11.1982,BYTOM UL.TULSKÁ 2972/2,ŽILINA,MIESTO PODNIKANIA:01001 ŽILINA,TULSKÁ 2972/2,IČO:37740938,PODĽA Č.V 7231/06-61/07;
Vlastník poradové číslo 1	ZRIAĎUJE SA VECNÉ BREMENO V PROSPECH JÚLIE PAVLECHOVEJ,NAR.25.8.1959,TRVALE BYTOM NEŠPOROVA 2236/5 ŽILINA,KTORÉ SPOČÍVA V POVINNOSTI VLASTNÍKA ZAŤAŽENÉHO POZEMKU PARC.Č. KN-C 4524/7,ZAST.PL. O VÝMERE 135 M2 V K.Ú. ŽILINA TRPIEŤ PRÁVO VYBUDOVANIA ZÁKLADOV A PäTIEK POD BALKÓNOM ,A TO V ROZSAHU VYMEDZENOM V GRAF.ČASTI GEOM.PLÁNU Č.52/2006 PRERUŠOVANOU ČIAROU,PODĽA Č.V 8037/06-110/07;
Vlastník poradové číslo 1	VEC.BREMENO PRE MV SR-SEKCIU CO-POVINNOSŤ VLASTNÍKA STRPIEŤ NA P.Č.5194/2 STÁLY ÚKRYT CO,ZABEZPEČIŤ PRÁVO PRÍST.A MANIPUL.V OBJEKTE-Č.V-1983/93-249/94;504/07;

Vlastník poradové číslo 1	VECNÉ BREMENO PRÁVA PRECHODU PEŠI A MOTOROVÝM VOZIDLOM CEZ POZEMOK PARC.Č.2514/1 VO VYZNAČENOM ROZSAHU PODĽA GEOM.PLÁNU Č.1696/06 ZO DŇA 24.11.2006 V PROSPECH OPRÁVNENEJ JUDr.GABRIELY BÍROŠOVEJ,PODĽA Č.V 8800/06-396/07;
Vlastník poradové číslo 1	ZRIAĎUJE SA VECNÉ BREMENO V PROSPECH ANTONA SKALIČANA R.SKALIČANA,NAR.19.7.1956 A JEHO MANŽ. ALENY SKALIČANOVEJ R.BUGÁŇOVEJ,NAR.17.7.1964,OBAJA BYTOM:GABAJOVA 2611/6,01001 ŽILINA,KTORÉ SPOČÍVA V POVINNOSTI VLASTNÍKA ZAŤAŽENÝCH POZEMKOV KN-C PARC.Č.5147/1 A 5147/2 V K.Ú.ŽILINA TRPIEŤ PRÁVO ULOŽENIA EL.PRÍPOJKY NÍZKEHO NAPäTIA,PRÍPOJKY VODOVODU A KANALIZÁCIE PRE VÝSTAVBU POLYFUNKČNÉHO OBJEKTU NA PARC.Č.KN-C 5147/6 V K.Ú. ŽILINA,A TO V ROZSAHU VYMEDZENOM V GRAFICKEJ ČASTI GEOM.PLÁNU Č.118/2007 ZO DŇA 8.6.2007 PRERUŠOVANOU ČIAROU,PODĽA Č.V 7870/07-144/08;parc.č.5147/12-3840/16
Vlastník poradové číslo 1	ZRIAĎUJE SA VECNÉ BREMENO,KTORÉ SPOČÍVA V POVINNOSTI VLASTNÍKA ZAŤAŽENÉHO POZEMKU PARC.Č.KN-C 1678/8 V K.Ú. ŽILINA TRPIEŤ PRÁVO PRECHODU A PREJAZDU MOTOR.VOZIDLOM CEZ UVEDENÝ POZEMOK V PROSPECH PETRA KIRNERA R.KIRNERA,NAR.12.9.1943 A MANŽ. MÁRIE KIRNEROVEJ R.BÁRDYOVEJ,NAR.8.9.1944,OBAJA BYTOM:HOLLÉHO 646/16,ŽILINA ZA ÚČELOM PRÍSTUPU K PARC.Č.KN-C 1678/11,KTORÁ JE VLASTNÍCTVOM OPRÁVNENÝCH Z VECNÉHO BREMENA A KDE JE PLÁNOVANÁ VÝSTAVBA GARÁŽE,PODĽA Č.V 4330/07-654/08;
Vlastník poradové číslo 1	PREDKUPNÉ PRÁVO V PROSPECH SLOVENSKÁ SPORITEĽŇA,a.s.,SUCHÉ MÝTO 4,81607 BRATISLAVA,IČO:00151653,KUPUJÚCI PONÚKNE NA PREDAJ,KEBY JU CHCEL PREDAŤ,DAROVAŤ,ZAMENIŤ ALEBO AKÝMKOĽVEK INÝM ÚKONOM PREVIESŤ (SCUDZIŤ) ALEBO AKOKOĽVEK INAK MENIŤ VLASTNÍCKE PRÁVO K NEHNUTEĽNOSTI-PARC.Č.187 ZAST.PL. O VÝMERE 520 M2,PODĽA Č.V 7849/08-5662/08;
Vlastník poradové číslo 1	V PROSPECH POZEMKU PARC.Č.1379/20 V KAT.ÚZ. BYTČICA VECNÉ BREMENO IN REM,KTORÉ SPOČÍVA V PRÁVE PRECHODU A PREJAZDU VLASTNÍKA POZEMKU,JEHO ZAMESTNANCOV A ZÁKAZNÍKOV CEZ POZEMOK PARC.Č.7934/11,PODĽA Č.V 3318/09-1493/09; V PROSPECH POZEMKU PARC.Č.1379/2 V KAT.ÚZ. BYTČICA VECNÉ BREMENO IN REM,KTORÉ SPOČÍVA V PRÁVE ULOŽENIA A ÚDRŽBY INŽINIERSKYCH SIETÍ NA POZEMKOCH 7934/9 A PARC.Č.8023/2,PODĽA Č.V 3318/09-1493/09;
Vlastník poradové číslo 1	POVINNÝ Z VECNÉHO BREMENA - VLASTNÍK MÁ POVINNOSŤ STRPIEŤ A UMOŽNIŤ OPRÁVNENÉMU Z VECNÉHO BREMENA AKO VLASTNÍKOVI POZEMKU CKN PARC.Č.166/1 VYBUDOVAŤ STAVEBNÝ OBJEKT - ZÁSOBOVACIU RAMPU SO3 NA NOVOVYTVORENEJ CKN PARC.Č.1724/3 PRE STAVBU OBCHODNÉ CENTRUM HRAD ŽILINA V ZMYSLE OBJEMOVEJ ŠTÚDIE,A ZA TÝM ÚČELOM NAJMÄ UMOŽNIŤ PRÍSTUP A PREJAZD PEŠO,STAVEBNÝMI MECHANIZMAMI A MOTOROVÝMI VOZIDLAMI CEZ NOVOVYTVORENÚ CKN PARC.Č.1724/3, POVINNÝ Z VECNÉHO BREMENA - VLASTNÍK MÁ POVINNOSŤ STRPIEŤ A UMOŽNIŤ OPRÁVNENÉMU Z VECNÉHO BREMENA ULOŽENIE STAVEBNÉHO OBJEKTU - ZÁSOBOVACEJ RAMPY SO3 V ČASTI V PODZEMÍ A V ČASTI NA NOVOVYTVORENEJ CKN PARC.Č.1724/3,PODĽA Č.V 5658/09 ZO DŇA 14.07.2009 - 3104/09;zápis GP č. 69/2010 pri Z 499/11 - 817/11;
Vlastník poradové číslo 1	ZRIAĎUJE SA VECNÉ BREMENO „IN REM" SPOČÍVAJÚCE V POVINNOSTI VLASTNÍKA POZEMKU-CKN PARC.Č.1015/8 ZAST.PL. O VÝMERE 522 M2 STRPIEŤ PRÁVO PRECHODU PEŠI A PREJAZDU MOTOROVÝMI VOZIDLAMI ZA ÚČELOM PRÍSTUPU K NEHNUTEĽNOSTIAM V PROSPECH VLASTNÍKA DOMU Č.S.1097 POSTAVENÉHO NA POZEMKU -CKN PARC.Č.1008 A POZEMKOV-CKN PARC.Č.1007 A 1008 V K.Ú. ŽILINA,PODĽA Č V 5681/09-3782/09;
Vlastník poradové číslo 1	Zriaďuje sa vecné bremeno spočívajúce v užívaní odpredávaných pozemkov v k.ú.Žilina-parc.č KN-C 1662/7,parc.č.KN-C 1662/8,parc.č KN-C 1662/9,parc.č.KN-C 1662/10,parc.č.KN-C 1662/11,parc.č.KN-C 1662/12,parc.č.KN-C 1662 13,parc.č.KN-C 1662/14,parc.č.KN-C 1662/15,parc.č.KN-C 1662/16 a parc.č.KN-C 1662/17 výhradne na parkovanie motorových vozidiel,podľa č.V 9421/09-5748/09;
Vlastník poradové číslo 1	Zriaďuje sa vecné bremeno v prospech oprávnených z vecného bremena č.1-7 (Freundenfeldová Michaela,nar.30.12.1982,Strašíková Margita,nar.17.1.1922,Strašík Ivan Mgr.,nar.13.12.1957,Nigutová Veronika,nar.2.7.1939,Baculáková Katarína,nar.15.10.1956,Žáková Elena,nar.6.4.1964,Bytčanek Jaroslav,nar.19.8.1963 a Stanislava Ing.,nar.9.3.1976 -rod.domu č.s.93 postaveného na pozemku-CKN parc.č.390 v k.ú. Žilina, -vlastníkov bytov v byt.dome č.s.1310,postaveného na pozemku -CKN-parc.č.391/1 v k.ú. Žilina,ul.Veľká Okružná,ktoré spočíva v práve prechodu pešo a prejazdu motor.vozidlami cez časť pozemku-CKN parc.č.394/1 zast.pl. o výmere 229 m2 v zmysle vyznačeného rozsahu v geom.pláne č.28/2009,podľa č. V 10938/09-626/10;

Vlastník poradové číslo 1	Zriaďuje sa vecné bremeno spočívajúce v povinnosti vlastníka zaťaženého novovytvoreného pozemku CKN parc.č.7748/11-zast.pl.o výmere 1387m2 strpieť realizáciu novostavby parkoviska,strpieť právo prechodu a prejazdu cez pozemok,strpieť obmedzenie nakladania s pozemkom,zdržať sa všetkých činností a úkonov,ktoré by mohli viesť k obmedzeniu práv oprávneného OMNITON Žilina,s.r.o.,Mariánske Námestie 32,010 01 Žilina, podľa č.V 5170/10 zo dňa 18.6.2010-2739/10;
Vlastník poradové číslo 1	Zriaďuje sa vecné bremeno spočívajúce v povinnosti vlastníka zaťaženého novovytvoreného pozemku CKN parc.č.7749/4-ost.pl.o výmere 67m2 strpieť právo prechodu a prejazdu cez pozemok,strpieť obmedzenie nakladania s pozemkom a zdržať sa všetkých činností a úkonov,ktoré by mohli viesť k obmedzeniu práv oprávneného OMNITON Žilina,s.r.o.,Mariánske Námestie 32,010 01 Žilina, podľa č.V 5170/10 zo dňa 18.6.2010-2739/10;
Vlastník poradové číslo 1	Zriaďuje sa vecné bremeno spočívajúce v povinnosti vlastníka zaťaženého novovytvoreného pozemku CKN parc.č.7750/2-zast.pl.o výmere 1906 m2 strpieť realizáciu novostavby nadzemného parkoviska,strpieť obmedzenie nakladania s uvedeným pozemkom a zdržať sa všetkých činností a úkonov,ktoré by mohli viesť k obmedzeniu práv oprávneného OMNITON Žilina,s.r.o.,Mariánske Námestie 32,010 01 Žilina, podľa č.V 5170/10 zo dňa 18.6.2010-2739/10;
Vlastník poradové číslo 1	Vecné bremeno v prospech oprávneného Mesto Žilina spočívajúce v povinnosti vlastníka parcely C-KN č. 4906/213-orná pôda o výmere 572 strpieť právo prechodu peši, ako aj motorovými vozidlami, dopravnú obsluhu hvezdárne ako aj partizánskeho cintorína na parcele C-KN č. 4899 podľa V-5873/2012 - 4218/2012,Gp č.81/14-parc.č.4899/1,4899/2-4011/14
Vlastník poradové číslo 1	Vecné bremeno spočívajúce v povinnosti povinného strpieť na pozemku vo svojom vlastníctve CKN parc.č. 994/32 - zast. plochy a nádvoria o výmere 212 m2 v zmysle GP č. 19/2011 právo prechodu peši a prejazdu motorovými vozidlami za účelom prístupu vlastníkov k bytovému domu č.s. 2969/19 a 20 a činnosti súvisiace s výkonom vecného bremena, ktoré sa zriaďuje "in rem" v prospech vlastníkov bytov v obytnom dome č.s. 2969 postavenom na CKN parc.č. 994/2 - zast. plochy a nádvoria o výmere 354 m2 evidovanom na LV č. 5746 pre k.ú. Žilina - podľa č. V 4141/13 - z 08.07.2013 - 3458/13;
Vlastník poradové číslo 1	Vecné bremeno spočívajúce v práve uloženia inžinierskych sietí (kanalizačnej prípojky) a v práve vstupu pešo a prechodu osobami, prejazdu motorovými vozidlami a technickými zariadeniami za účelom prevádzky, kontroly, údržby, odstraňovania porúch a havárií a výmenu kanalizačného potrubia cez nehnuteľnosť, pozemok registra CKN parc.č. 5589/20 - zast. plochy a nádvoria o výmere 360 m2 - v prospech: vlastníka stavby - Učebný pavilón so súp.číslom 3527 na pozemku registra CKN parc.č. 5589/85 - zast. plochy a nádvoria o výmere 1410 m2 - podľa č. V 6422/13 - z 01.10.2013 - 4723/13;
Vlastník poradové číslo 1	Vecné bremeno - právo prechodu a prejazdu pešo, koňmo, osobnými motorovými vozidlami, nákladnými motorovými vozidlami cez nehnuteľnosť: pozemok registra CKN parc.č. 4239/44 - trvalé trávnaté porasty o výmere 1701 m2 - v prospech vlastníka nehnuteľnosti: pozemok registra CKN parc.č. 4239/62 - ttp o výmere 181 m2, pozemok registra CKN parc.č. 4239/58 - ttp o výmere 548 m2, pozemok registra CKN parc.č. 4239/60 - ttp o výmere 741 m2, pozemok registra CKN parc.č. 4239/20 - ttp o výmere 11803 m2, pozemok registra CKN parc.č. 4239/45 - ttp o výmere 12330 m2, pozemok registra CKN parc.č. 4239/1 - ttp o výmere 1193 m2, pozemok registra CKN parc.č 4239/61 - ttp o výmere 1059 m2 - podľa č. V 864/12 - z 22.2.2012 - 2106/12;5021/13;5025/13;
Vlastník poradové číslo 1	Vecné bremeno v prospech Stredoslovenskej energetiky - *Distribúcia*, a.s.,IČO:36 442 151, Pri Rajčianke 2927/8, 010 47 Žilina spočívajúce v práve údržby a nutnej opravy VN prípojky, a to v rozsahu vyznačenom v geometrickom pláne č.30604974-17/2012 na nehnuteľnostiach: parc.č.CKN 4239/20-TTP o vým.11803 m2 a parc.č.CKN 4239/60-TTP o vým.741 m2, podľa č.V 4020/13 z 02.08.2013 - 3788/13,5021/13;
Vlastník poradové číslo 1	Vecné bremeno spočívajúce v práve údržby a nutnej opravy VN prípojky na časti prislúchajúcej nehnuteľnosti - pozemok registra CKN parc.č. 4239/1 - trvalé trávnaté porasty o výmere 1193 m2 - v rozsahu 2 m2 vymedzenom GP č. 30604974-17/2012 - v prospech: Stredoslovenská energetika - Distribúcia, a.s., IČO: 36442151, Pri Rajčianke 2927/8, 01047 Žilina - podľa č. V 4021/13 - z 09.07.2013 - 3465/13;5025/13;
Vlastník poradové číslo 1	Vecné bremeno zriadené "in rem" v prospech vlastníka domu č.s.1927 postaveného na parc.č CKN 4886/130, ktorým sú toho času oprávnení z vecného bremena, spočívajúce v povinnosti vlastníka parc.č.CKN 4886/183-zast.pl.o výmere 14 m2 v zmysle GP č.85/2013 strpieť stavbu zasahujúcej strechy rodinného domu č.s.1927 postaveného na parc.č.CKN 4886/130, podľa č.V 630/14 z 19.02.2014 - 1080/14;
Vlastník poradové číslo 1	Vecné bremeno spočívajúce v práve vstupu pešo (prechodu osobami), prejazdu autom. technickými zariadeniami cez pozemok registra CKN parc.č. 6529/77 - zast. plochy a nádvoria o výmere 537 m2 a pozemok registra CKN parc.č. 6529/6 - ost. plochy o výmere 1078 m2 za účelom prevádzky, kontroly, údržby, odstraňovania porúch a havárií na priľahlých pozemkoch - v prospech každodobého vlastníka pozemku registra CKN parc.č. 6529/5 - zast. plochy a nádvoria o výmere 514 m2 - podľa č. V 4855/14 - 3615/14;

Vlastník poradové číslo 1	Vecné bremeno - "in rem" - na pozemok registra CKN parc.č. 4699/51 - ostatné plochy o výmere 6 m2 - v prospech vlastníka pozemkov CKN parc.č. 4699/45 o výmere 63 m2 a CKN parc.č. 4698/7 o výmere 544 m2 - strpieť vjazd do garáže postavenej na vyššie uvedených parcelách - podľa č. V 5209/14 - z 21.07.2014 - 4124/14;
Vlastník poradové číslo 1	Vecné bremeno - "in rem" - k nehnuteľnostiam : pozemok registra CKN parc.č. 6585/21 - zast. plochy a nádvoria o výmere 74 m2, pozemok registra CKN parc.č. 6585/22 - zast. plochy a nádvoria o výmere 25 m2, pozemok registra CKN parc.č. 6585/23 - zast. plochy a nádvoria o výmere 49 m2, pozemok registra CKN parc.č. 6589/28 - ostatné plochy o výmere 82 m2 - v prospech vlastníka nehnuteľnosti: stavba číslo súp. 3334 postavená na pozemku registra CKN parc.č. 6589/5 - spočívajúce v povinnosti vlastníka pozemkov strpieť vybudované parkovacie miesta, ktoré budú v pracovných dňoch od 7.00 do 18.00 hod. k dispozícii nájomcom polyfunkčného objektu s vydanou parkovacou kartou Ing. Eduard Kvasnica - EURO MEDIA - podľa č. V 6830/14 - z 17.09.2014 - 5126/14;
Vlastník poradové číslo 1	Vecné bremeno "*in rem*" - spočívajúce v povinnosti vlastníka nehnuteľnosti strpieť vybudovanie nadzemnej stavby (terasy) k stavbe domu č.s. 685 na pozemku registra CKN parc.č. 1769. Vecné bremeno sa zriaďuje k nehnuteľnostiam: pozemok registra CKN parc.č. 5765/5 - zast. plochy a nádvoria o výmere 53 m2, pozemok registra CKN parc.č. 5774/2 - zast. plochy a nádvoria o výmere 6 m2, pozemok registra CKN parc.č. 6051/11 - zast. plochy a nádvoria o výmere 6 m2 - vytvorené GP č. 34933590-6/2014 - podľa č. V 7114/14 - z 01.10.2014 - 5289/14;
Vlastník poradové číslo 1	Zriaďuje sa vecné bremeno na priznanie práv prevádzky,kontroly,údržby a opravy teplovodného potrubia,vstup na parcely pešo,osobnými alebo nákladnými automobilmi a pracovnými mechanizmami a právo strpieť odstraňovanie,okliesňovanie stromov a iných porastov,ktoré ohrozujú bezpečnosť a spoľahlivosť tepelného napájača cez parcely registra CKN č.5378,5852,7919,7922 vo vyznačenom rozsahu v prospech Žilinskej teplárenskej,a.s.,Košická 11,Žilina podľa GP č.10/2014,č.Z 8204/14-5866/14,CKN parc.č.5852/1,5852/2-3840/16,5852/3-9525/19
Vlastník poradové číslo 1	Zriaďuje sa vecné bremeno na priznanie práv prevádzky,kontroly,údržby a opravy teplovodného potrubia,vstup na parcely pešo,osobnými alebo nákladnými automobilmi a pracovnými mechanizmami a právo strpieť odstraňovanie,okliesňovanie stromov a iných porastov,ktoré ohrozujú bezpečnosť a spoľahlivosť tepelného napájača cez parcely registra CKN č.7926/1,7928,7929,5212/6,7930/1,5132/14,5132/15 vo vyznačenom rozsahu v prospech Žilinskej teplárenskej,a.s.,Košická 11,Žilina podľa GP č.21/2014,č.Z 8946/14-6012/14
Vlastník poradové číslo 1	Zriaďuje sa vecné bremeno na priznanie práv prevádzky,kontroly,údržby a opravy teplovodného potrubia,vstup na parcely pešo,osobnými alebo nákladnými automobilmi a pracovnými mechanizmami a právo strpieť odstraňovanie,okliesňovanie stromov a iných porastov,ktoré ohrozujú bezpečnosť a spoľahlivosť tepelného napájača cez parcely registra CKN č.5831/2,4906/149,4906/246,4906/77,parcelu registra EKN č.1870 vo vyznačenom rozsahu v prospech Žilinskej teplárenskej,a.s.,Košická 11,Žilina podľa GP č.22/2014,č.Z 9651/14-53/15
Vlastník poradové číslo 1	Vecné bremeno spočívajúce v povinnosti vlastníka pozemku CKN parc.č. 5194/43 - vo vyznačenom rozsahu v zmysle GP 44330227-46/2014 strpieť právo uloženia inžinierskych sietí /teplovodu a vodovodu/, vstupovať na pozemok pešo, autom. technickými zariadeniami za účelom prevádzky, kontroly, údržby a odstraňovania porúch havárií - v prospech oprávneného: POINT a.s., Žilina, Vysokoškolákov 35, IČO: 31569706 - podľa č. V 326/2015 - z 09.02.2015 - 819/15;
Vlastník poradové číslo 1	Zriaďuje sa vecné bremeno na priznanie práv prevádzky,kontroly,údržby a opravy parovodného potrubia,vstup na parcely pešo,osobnými alebo nákladnými automobilmi a pracovnými mechanizmami a právo strpieť odstraňovanie,okliesňovanie stromov a iných porastov,ktoré ohrozujú bezpečnosť a spoľahlivosť tepelného napájača cez parcely registra CKN č.6199/9,6586/1,5905 vo vyznačenom rozsahu v prospech Žilinskej teplárenskej,a.s.,Košická 11,Žilina podľa GP č.11/2014,č.Z 1471/2015-1076/15
Vlastník poradové číslo 1	Zriaďuje sa vecné bremeno na priznanie práv prevádzky,kontroly,údržby a opravy teplovodného potrubia,vstup na parcely pešo,osobnými alebo nákladnými automobilmi a pracovnými mechanizmami a právo strpieť odstraňovanie,okliesňovanie stromov a iných porastov,ktoré ohrozujú bezpečnosť a spoľahlivosť tepelného napájača cez parcely registra CKN č.4939/2,4939/3,4906/115,7934/10,7936/1,7962,7977,7980/1 vo vyznačenom rozsahu v prospech Žilinskej teplárenskej,a.s.,Košická 11,Žilina podľa GP č.30/2014,č.Z 1920/15-1288/15

Vlastník poradové číslo 1	Z-2834/2015-Zriaďuje sa vecné bremeno na priznanie práv prevádzky,kontroly,údržby a opravy teplovodného potrubia,vstup na parcely peši,osobnými alebo nákladnými automobilmi a pracovnými mechanizmami a právo strpieť odstraňovanie,okliesňovanie stromov a iných porastov,ktoré ohrozujú bezpečnosť a spoľahlivosť tepelného napájača cez parcely registra CKN č.7979-ost.pl.o výmere 1443 m2, 7985-ost.pl.o výmere 3207 m2, 7984-zast.pl.o výmere 714 m2,7988-zast.pl.o výmere 8255 m2,7992-ost.pl.o výmere 4690 m2,8007-zast.pl.o výmere 3538 m2,7997/1-ost.pl.o výmere 6617 m2,8003-ost.pl.o výmere 1832 m2,8002-ost.pl.o výmere 2433 m2,7995-ost.pl.o výmere 2280 m2,8006-ost.pl.o výmere 1449 m2,7934/10-zast.pl.o výmere 12005 m2,7981-ost.pl.o výmere 9253 m2,7987-ost.pl.o výmere 1877 m2,8020-zast.pl.o výmere 1075 m2,8021-ost.pl.o výmere 3656 m2,8013-zast.pl.o výmere 1331 m2,8012-ost.pl.o výmere 1699 m2,7934/11-zast.pl.o výmere 134 m2,8045/1-zast.pl.o výmere 16759 m2,8047/3-ost.pl.o výmere 1421 m2,8048/1-zast.pl.o výmere 1349 m2,8048/2-zast.pl.o výmere 124 m2,8089/3-ost.pl.o výmere 1875 m2,8039-ost.pl.o výmere 869 m2,8041-zast.pl.o výmere 395 m2,8043-zast.pl.o výmere 1327 m2,8085-ost.pl.o výmere 2747 m2,8086-zast.pl.o výmere 663 m2,8085-ost.pl.o výmere 2306 m2,8090-zast.pl.o výmere 6971 m2,8080-zast.pl.o výmere 687 m2,8079/1-ost.pl.o výmere 2186 m2,8077-ost.pl.o výmere 1505 m2,8091-zast.pl.o výmere 2745 m2,8104-ost.pl.o výmere 1720 m2,8116-ost.pl.o výmere 2686 m2,8123-ost.pl.o výmere 1228 m2,8122-zast.pl.o výmere 1045 m2,8131/1-ost.pl.o výmere 5845m2,vyznačenom rozsahu v prospech Žilinskej teplárenskej,a.s.,Kosická 11,Žilina podľa GP č.51/2014-1888/2015, 4876/16;
Vlastník poradové číslo 1	Z 4430/2015 - Návrh na zápis zákonného vecného bremena podľa § 10 ods.1 zákona č. 657/2004 Z. z. o tepelnej energetike - Zriaďuje sa vecné bremeno a) vstupovať na cudzie pozemky a do cudzích objektov a zariadení v rozsahu a spôsobom nevyhnutným na výkon povolenej činnosti, b) pri dodržaní podmienok ochrany životného prostredia odstraňovať a okliesňovať na cudzích pozemkoch stromy a iné porasty, ktoré ohrozujú bezpečnosť alebo spoľahlivosť prevádzky sústavy tepelných zariadení, ak tak po predchádzajúcej výzve neurobili ich vlastníci; výzva musí byť vlastníkovi doručená podľa odseku 3, c) pri dodržaní podmienok ochrany životného prostredia upravovať na cudzích pozemkoch trávnaté porasty, d) zriaďovať na cudzích pozemkoch mimo zastavaného územia obce) verejný rozvod tepla a zariadenia určené na ich ochranu, zabránenie ich porúch alebo havárií, alebo na zmiernenie dôsledkov porúch alebo havárií na ochranu života, zdravia a majetku osôb; pri povoľovaní takej stavby stavebný úrad rozhodne o podmienkach, za akých možno stavbu uskutočniť a prevádzkovať na cudzom pozemku; oprávnenia stavebníka na uskutočnenie stavby vznikajú nadobudnutím právoplatnosti takého rozhodnutia, e) vykonávať na cudzích nehnuteľnostiach povolenú činnosť na sústave tepelných zariadení alebo na jej časti, ak jej výstavba bola povolená podľa stavebných predpisov a podľa § 22 ods.1 zákona č. 79/1957 Zb. a) stavať a prevádzať na cudzích nehnuteľnostiach v rozsahu vyplývajúcom z povolenej stavby elektrické vedenie, ako i malé stanice do rozlohy 30 m2, s príslušenstvom (ďalej len "vedenie"), najmä zriaďovať na nehnuteľnostiach podperné body, prepnúť nehnuteľnosti vodičmi a umiestňovať v nich vedenie; b) vstupovať a vchádzať s vozidlami pri stavbe, prevádzke, opravách, zmenách alebo pri odstraňovaní vedenia na príchodové a príchodové cudzie nehnuteľnosti, ktoré sú vedením priamo dotknuté; c) odstraňovať a okliesňovať stromovie prekážajúce vedeniu na pozemku CKN parc. č. 4906/158 tip o výmere 432 m2, CKN parc. č. 4906/257 zast.pl. o výmere 1257 m2, CKN parc. č. 4906/258 ost.pl. o výmere 333 m2, CKN parc. č. 4906/256 zast.pl. o výmere 633 m2, CKN parc. č. 4886/197 zast.pl. o výmere 173 m2, CKN parc. č. 4886/200 zast.pl. o výmere 868 m2, CKN parc. č. 4886/196 zast.pl. o výmere 207 m2, CKN parc. č. 4886/199 zast.pl. o výmere 97 m2, CKN parc. č. 4886/193 ost.pl. o výmere 732 m2, CKN parc. č. 4886/190 zast.pl. o výmere 40 m2, CKN parc. č. 4886/188 zast.pl. o výmere 92 m2, CKN parc. č. 4886/187 zast.pl. o výmere 101 m2, CKN parc. č. 4886/186 zast.pl. o výmere 104 m2, CKN parc. č. 4886/185 zast.pl. o výmere 103 m2, CKN parc. č. 4886/184 zast.pl. o výmere 118 m2, CKN parc. č. 4886/237 zast.pl. o výmere 310 m2, CKN parc. č. 4886/238 zast.pl. o výmere 225 m2, CKN parc. č. 4886/240 zast.pl. o výmere 93 m2 v rozsahu vyznačenom podľa GP č.24/2014 v prospech Žilinskej teplárenskej, a.s., Kosická 11, Žilina, IČO: 36403032 - 3435/15, pôvodná CKN parc.č. 4906/158 rozdelená na CKN parc.č. 4906/289 -2361/17; geom. plánom č. 3644250 - 419/2017 - 2651/2017 - z pôvodná CKN parc.č. 4906/158 - vytvorená CKN parc.č. 4906/295 - 2584/19; V 10871/2020 - Kúpna zmluva (zápis GP č. 319/2019 - vznikla parc.č. 4906/308 o vým. 3 m2 a parc.č. 4906/158 o vým. 267 m2 - presunutá na LV 7396) - 296/21;

Vlastník poradové číslo 1	Z 4161/2015 - Návrh na zápis zákonného vecného bremena podľa § 10 ods.1 zákona č. 657/2004 Z. z. o tepelnej energetike - Zriaďuje sa vecné bremeno a) vstupovať na cudzie pozemky a do cudzích objektov a zariadení v rozsahu a spôsobom nevyhnutným na výkon povolenej činnosti, b) pri dodržaní podmienok ochrany životného prostredia odstraňovať a okliesňovať na cudzích pozemkoch stromy a iné porasty, ktoré ohrozujú bezpečnosť alebo spoľahlivosť prevádzky sústavy tepelných zariadení, ak tak po predchádzajúcej výzve neurobili ich vlastníci; výzva musí byť vlastníkovi doručená podľa odseku 3, c) pri dodržaní podmienok ochrany životného prostredia upravovať na cudzích pozemkoch trávnaté porasty, d) zriaďovať na cudzích pozemkoch mimo zastavaného územia obce) verejný rozvod tepla a zariadenia určené na ich ochranu, zabránenie ich porúch alebo havárií, alebo na zmiernenie dôsledkov porúch alebo havárií na ochranu života, zdravia a majetku osôb; pri povoľovaní takej stavby stavebný úrad rozhodne o podmienkach, za akých možno stavbu uskutočniť a prevádzkovať na cudzom pozemku; oprávnenia stavebníka na uskutočnenie stavby vznikajú nadobudnutím právoplatnosti takého rozhodnutia, e) vykonávať na cudzích nehnuteľnostiach povolenú činnosť na sústave tepelných zariadení alebo na jej časti, ak jej výstavba bola povolená podľa stavebných predpisov a podľa § 22 ods.1 zákona č. 79/1957 Zb. a) stavať a prevádzať na cudzích nehnuteľnostiach v rozsahu vyplývajúcom z povolenej stavby elektrické vedenie, ako i malé stanice do rozlohy 30 m2, s príslušenstvom (ďalej len "vedenie"), najmä zriaďovať na nehnuteľnostiach podperné body, prepnúť nehnuteľnosti vodičmi a umiestňovať v nich vedenie; b) vstupovať a vchádzať s vozidlami pri stavbe, prevádzke, opravách, zmenách alebo pri odstraňovaní vedenia na príchodové a príchodové cudzie nehnuteľnosti, ktoré sú vedením priamo dotknuté; c) odstraňovať a okliesňovať stromovie prekážajúce vedeniu na pozemku CKN parc. č. 8047/1-ost.pl.-2476 m2, parc.č.7986/10-zast.pl.-339 m2, parc.č.7970-ost.pl.-2080 m2, parc.č.7968-ost.pl.-4210 m2, parc.č.7962-zast.pl.-10630 m2, parc.č.7963-ost.pl.-965 m2, parc.č.8055-zast.pl.-11657 m2, parc.č.8058-ost.pl.-2054 m2, parc.č.7981-ost.pl.-3542 m2, parc.č.7957-zast.pl.-471 m2, parc.č.7956-ost.pl.-402 m2, parc.č.7953-ost.pl.-1489 m2, parc.č.7942/1-ost.pl.-2048 m2, parc.č.7933/1-zast.pl.-11747 m2, parc.č.4737/1-zast.pl.-92 m2 v rozsahu vyznačenom podľa GP č.7/2015 v prospech Žilinskej teplárenskej, a.s., Kosická 11, Žilina, IČO: 36403032 - 3734/15
Vlastník poradové číslo 1	Z 4659/2015 - Návrh na zápis zákonného vecného bremena podľa § 10 ods.1 zákona č. 657/2004 Z. z. o tepelnej energetike - Zriaďuje sa vecné bremeno a) vstupovať na cudzie pozemky a do cudzích objektov a zariadení v rozsahu a spôsobom nevyhnutným na výkon povolenej činnosti, b) pri dodržaní podmienok ochrany životného prostredia odstraňovať a okliesňovať na cudzích pozemkoch stromy a iné porasty, ktoré ohrozujú bezpečnosť alebo spoľahlivosť prevádzky sústavy tepelných zariadení, ak tak po predchádzajúcej výzve neurobili ich vlastníci; výzva musí byť vlastníkovi doručená podľa odseku 3, c) pri dodržaní podmienok ochrany životného prostredia upravovať na cudzích pozemkoch trávnaté porasty, d) zriaďovať na cudzích pozemkoch mimo zastavaného územia obce) verejný rozvod tepla a zariadenia určené na ich ochranu, zabránenie ich porúch alebo havárií, alebo na zmiernenie dôsledkov porúch alebo havárií na ochranu života, zdravia a majetku osôb; pri povoľovaní takej stavby stavebný úrad rozhodne o podmienkach, za akých možno stavbu uskutočniť a prevádzkovať na cudzom pozemku; oprávnenia stavebníka na uskutočnenie stavby vznikajú nadobudnutím právoplatnosti takého rozhodnutia, e) vykonávať na cudzích nehnuteľnostiach povolenú činnosť na sústave tepelných zariadení alebo na jej časti, ak jej výstavba bola povolená podľa stavebných predpisov a podľa § 22 ods.1 zákona č. 79/1957 Zb. a) stavať a prevádzať na cudzích nehnuteľnostiach v rozsahu vyplývajúcom z povolenej stavby elektrické vedenie, ako i malé stanice do rozlohy 30 m2, s príslušenstvom (ďalej len "vedenie"), najmä zriaďovať na nehnuteľnostiach podperné body, prepnúť nehnuteľnosti vodičmi a umiestňovať v nich vedenie; b) vstupovať a vchádzať s vozidlami pri stavbe, prevádzke, opravách, zmenách alebo pri odstraňovaní vedenia na príchodové a príchodové cudzie nehnuteľnosti, ktoré sú vedením priamo dotknuté; c) odstraňovať a okliesňovať stromovie prekážajúce vedeniu na pozemku CKN parc. č. 7932 - ost.pl. o výmere 1950 m2, parc. č. 4239/4 - ost.pl. o výmere 3372 m2, parc. č. 6529/1 - ost.pl. o výmere 15417 m2, parc. č. 6531/1 - zast. pl. o výmere 7655 m2, parc. č. 4239/5 - zast. pl. o výmere 284 m2, parc. č. 4758/45 - zast. pl. o výmere 308 m2, parc. č. 4758/36 - zast. pl. o výmere 562 m2, parc. č. 4758/28 - zast. pl. o výmere 95 m2, parc. č. 4758/44 - ostat. pl. o výmere 3549 m2, parc. č. 4758/43 - zast. pl. o výmere 220 m2,v rozsahu vyznačenom podľa GP č.11/2015 v prospech Žilinskej teplárenskej, a.s., Kosická 11, Žilina, IČO: 36403032 - 3930/15,GP č.19/17-1829/18,GP č.17/18-2114/18, GP č. 36442500-277/2018 - 1817/18 - 1811/19;

Vlastník poradové číslo 1	Z 5998/2015 - Návrh na zápis zákonného vecného bremena podľa § 10 ods.1 zákona č. 657/2004 Z. z. o tepelnej energetike - Zriaďuje sa vecné bremeno a) vstupovať na cudzie pozemky a do cudzích objektov a zariadení v rozsahu a spôsobom nevyhnutným na výkon povolenej činnosti, b) pri dodržaní podmienok ochrany životného prostredia odstraňovať a okliesňovať na cudzích pozemkoch stromy a iné porasty, ktoré ohrozujú bezpečnosť alebo spoľahlivosť prevádzky sústavy tepelných zariadení, ak tak po predchádzajúcej výzve neurobili ich vlastníci; výzva musí byť vlastníkovi doručená podľa odseku 3, c) pri dodržaní podmienok ochrany životného prostredia upravovať na cudzích pozemkoch trávnaté porasty, d) zriaďovať na cudzích pozemkoch mimo zastavaného územia obce) verejný rozvod tepla a zariadenia určené na ich ochranu, zabránenie ich porúch alebo havárií, alebo na zmiernenie dôsledkov porúch alebo havárií na ochranu života, zdravia a majetku osôb; pri povoľovaní takej stavby stavebný úrad rozhodne o podmienkach, za akých možno stavbu uskutočniť a prevádzkovať na cudzom pozemku; oprávnenia stavebníka na uskutočnenie stavby vznikajú nadobudnutím právoplatnosti takého rozhodnutia, e) vykonávať na cudzích nehnuteľnostiach povolenú činnosť na sústave tepelných zariadení alebo na jej časti, ak jej výstavba bola povolená podľa stavebných predpisov a podľa § 22 ods.1 zákona č. 79/1957 Zb. a) stavať a prevádzať na cudzích nehnuteľnostiach v rozsahu vyplývajúcom z povolenej stavby elektrické vedenie, ako i malé stanice do rozlohy 30 m2, s príslušenstvom (ďalej len "vedenie"), najmä zriaďovať na nehnuteľnostiach podperné body, prepnúť nehnuteľnosti vodičmi a umiestňovať v nich vedenie; b) vstupovať a vchádzať s vozidlami pri stavbe, prevádzke, opravách, zmenách alebo pri odstraňovaní vedenia na príchodové a príchodové cudzie nehnuteľnosti, ktoré sú vedením priamo dotknuté; c) odstraňovať a okliesňovať stromovie prekážajúce vedeniu na pozemku CKN parc. č. 6529/1 - ost. pl. o výmere 15417 m2, v rozsahu vyznačenom podľa GP č.14/2015 v prospech Žilinskej teplárenskej, a.s., Kosická 11, Žilina, IČO: 36403032 - 5649/15, GP č. 36442500-277/2018 - 1817/18 -1811/19;
Vlastník poradové číslo 1	Z 5998/2015 - Návrh na zápis zákonného vecného bremena podľa § 10 ods.1 zákona č. 657/2004 Z. z. o tepelnej energetike - Zriaďuje sa vecné bremeno a) vstupovať na cudzie pozemky a do cudzích objektov a zariadení v rozsahu a spôsobom nevyhnutným na výkon povolenej činnosti, b) pri dodržaní podmienok ochrany životného prostredia odstraňovať a okliesňovať na cudzích pozemkoch stromy a iné porasty, ktoré ohrozujú bezpečnosť alebo spoľahlivosť prevádzky sústavy tepelných zariadení, ak tak po predchádzajúcej výzve neurobili ich vlastníci; výzva musí byť vlastníkovi doručená podľa odseku 3, c) pri dodržaní podmienok ochrany životného prostredia upravovať na cudzích pozemkoch trávnaté porasty, d) zriaďovať na cudzích pozemkoch mimo zastavaného územia obce) verejný rozvod tepla a zariadenia určené na ich ochranu, zabránenie ich porúch alebo havárií, alebo na zmiernenie dôsledkov porúch alebo havárií na ochranu života, zdravia a majetku osôb; pri povoľovaní takej stavby stavebný úrad rozhodne o podmienkach, za akých možno stavbu uskutočniť a prevádzkovať na cudzom pozemku; oprávnenia stavebníka na uskutočnenie stavby vznikajú nadobudnutím právoplatnosti takého rozhodnutia, e) vykonávať na cudzích nehnuteľnostiach povolenú činnosť na sústave tepelných zariadení alebo na jej časti, ak jej výstavba bola povolená podľa stavebných predpisov a podľa § 22 ods.1 zákona č. 79/1957 Zb. a) stavať a prevádzať na cudzích nehnuteľnostiach v rozsahu vyplývajúcom z povolenej stavby elektrické vedenie, ako i malé stanice do rozlohy 30 m2, s príslušenstvom (ďalej len "vedenie"), najmä zriaďovať na nehnuteľnostiach podperné body, prepnúť nehnuteľnosti vodičmi a umiestňovať v nich vedenie; b) vstupovať a vchádzať s vozidlami pri stavbe, prevádzke, opravách, zmenách alebo pri odstraňovaní vedenia na príchodové a príchodové cudzie nehnuteľnosti, ktoré sú vedením priamo dotknuté; c) odstraňovať a okliesňovať stromovie prekážajúce vedeniu na pozemku CKN parc. č. 6539 - zast. pl. o výmere 3902 m2, v rozsahu vyznačenom podľa GP č.14/2015 v prospech Žilinskej teplárenskej, a.s., Kosická 11, Žilina, IČO: 36403032 - 5649/15, GP č. 36442500-277/2018 - 1817/18 -1811/19;

Vlastník poradové číslo 1	Z 5998/2015 - Návrh na zápis zákonného vecného bremena podľa § 10 ods.1 zákona č. 657/2004 Z. z. o tepelnej energetike - Zriaďuje sa vecné bremeno a) vstupovať na cudzie pozemky a do cudzích objektov a zariadení v rozsahu a spôsobom nevyhnutným na výkon povolenej činnosti, b) pri dodržaní podmienok ochrany životného prostredia odstraňovať a okliesňovať na cudzích pozemkoch stromy a iné porasty, ktoré ohrozujú bezpečnosť alebo spoľahlivosť prevádzky sústavy tepelných zariadení, ak tak po predchádzajúcej výzve neurobili ich vlastníci; výzva musí byť vlastníkovi doručená podľa odseku 3, c) pri dodržaní podmienok ochrany životného prostredia upravovať na cudzích pozemkoch trávnaté porasty, d) zriaďovať na cudzích pozemkoch mimo zastavaného územia obce) verejný rozvod tepla a zariadenia určené na ich ochranu, zabránenie ich porúch alebo havárií, alebo na zmiernenie dôsledkov porúch alebo havárií na ochranu života, zdravia a majetku osôb; pri povoľovaní takej stavby stavebný úrad rozhodne o podmienkach, za akých možno stavbu uskutočniť a prevádzkovať na cudzom pozemku; oprávnenia stavebníka na uskutočnenie stavby vznikajú nadobudnutím právoplatnosti takého rozhodnutia, e) vykonávať na cudzích nehnuteľnostiach povolenú činnosť na sústave tepelných zariadení alebo na jej časti, ak jej výstavba bola povolená podľa stavebných predpisov a podľa § 22 ods.1 zákona č. 79/1957 Zb. a) stavať a prevádzať na cudzích nehnuteľnostiach v rozsahu vyplývajúcom z povolenej stavby elektrické vedenie, ako i malé stanice do rozlohy 30 m2, s príslušenstvom (ďalej len "vedenie"), najmä zriaďovať na nehnuteľnostiach podperné body, prepnúť nehnuteľnosti vodičmi a umiestňovať v nich vedenie; b) vstupovať a vchádzať s vozidlami pri stavbe, prevádzke, opravách, zmenách alebo pri odstraňovaní vedenia na príchodové a príchodové cudzie nehnuteľnosti, ktoré sú vedením priamo dotknuté; c) odstraňovať a okliesňovať stromovie prekážajúce vedeniu na pozemku CKN parc. č. 6529/1 - ost. pl. o výmere 15417 m2, v rozsahu vyznačenom podľa GP č.14/2015 v prospech Žilinskej teplárenskej, a.s., Kosická 11, Žilina, IČO: 36403032 - 5649/15
Vlastník poradové číslo 1	Z 5998/2015 - Návrh na zápis zákonného vecného bremena podľa § 10 ods.1 zákona č. 657/2004 Z. z. o tepelnej energetike - Zriaďuje sa vecné bremeno a) vstupovať na cudzie pozemky a do cudzích objektov a zariadení v rozsahu a spôsobom nevyhnutným na výkon povolenej činnosti, b) pri dodržaní podmienok ochrany životného prostredia odstraňovať a okliesňovať na cudzích pozemkoch stromy a iné porasty, ktoré ohrozujú bezpečnosť alebo spoľahlivosť prevádzky sústavy tepelných zariadení, ak tak po predchádzajúcej výzve neurobili ich vlastníci; výzva musí byť vlastníkovi doručená podľa odseku 3, c) pri dodržaní podmienok ochrany životného prostredia upravovať na cudzích pozemkoch trávnaté porasty, d) zriaďovať na cudzích pozemkoch mimo zastavaného územia obce) verejný rozvod tepla a zariadenia určené na ich ochranu, zabránenie ich porúch alebo havárií, alebo na zmiernenie dôsledkov porúch alebo havárií na ochranu života, zdravia a majetku osôb; pri povoľovaní takej stavby stavebný úrad rozhodne o podmienkach, za akých možno stavbu uskutočniť a prevádzkovať na cudzom pozemku; oprávnenia stavebníka na uskutočnenie stavby vznikajú nadobudnutím právoplatnosti takého rozhodnutia, e) vykonávať na cudzích nehnuteľnostiach povolenú činnosť na sústave tepelných zariadení alebo na jej časti, ak jej výstavba bola povolená podľa stavebných predpisov a podľa § 22 ods.1 zákona č. 79/1957 Zb. a) stavať a prevádzať na cudzích nehnuteľnostiach v rozsahu vyplývajúcom z povolenej stavby elektrické vedenie, ako i malé stanice do rozlohy 30 m2, s príslušenstvom (ďalej len "vedenie"), najmä zriaďovať na nehnuteľnostiach podperné body, prepnúť nehnuteľnosti vodičmi a umiestňovať v nich vedenie; b) vstupovať a vchádzať s vozidlami pri stavbe, prevádzke, opravách, zmenách alebo pri odstraňovaní vedenia na príchodové a príchodové cudzie nehnuteľnosti, ktoré sú vedením priamo dotknuté; c) odstraňovať a okliesňovať stromovie prekážajúce vedeniu na pozemku CKN parc. č. 6532 - ost. pl. o výmere 2305 m2, v rozsahu vyznačenom podľa GP č.14/2015 v prospech Žilinskej teplárenskej, a.s., Kosická 11, Žilina, IČO: 36403032 - 5649/15
Vlastník poradové číslo 1	Z 5998/2015 - Návrh na zápis zákonného vecného bremena podľa § 10 ods.1 zákona č. 657/2004 Z. z. o tepelnej energetike - Zriaďuje sa vecné bremeno a) vstupovať na cudzie pozemky a do cudzích objektov a zariadení v rozsahu a spôsobom nevyhnutným na výkon povolenej činnosti, b) pri dodržaní podmienok ochrany životného prostredia odstraňovať a okliesňovať na cudzích pozemkoch stromy a iné porasty, ktoré ohrozujú bezpečnosť alebo spoľahlivosť prevádzky sústavy tepelných zariadení, ak tak po predchádzajúcej výzve neurobili ich vlastníci; výzva musí byť vlastníkovi doručená podľa odseku 3, c) pri dodržaní podmienok ochrany životného prostredia upravovať na cudzích pozemkoch trávnaté porasty, d) zriaďovať na cudzích pozemkoch mimo zastavaného územia obce) verejný rozvod tepla a zariadenia určené na ich ochranu, zabránenie ich porúch alebo havárií, alebo na zmiernenie dôsledkov porúch alebo havárií na ochranu života, zdravia a majetku osôb; pri povoľovaní takej stavby stavebný úrad rozhodne o podmienkach, za akých možno stavbu uskutočniť a prevádzkovať na cudzom pozemku; oprávnenia stavebníka na uskutočnenie stavby vznikajú nadobudnutím právoplatnosti takého rozhodnutia, e) vykonávať na cudzích nehnuteľnostiach povolenú činnosť na sústave tepelných zariadení alebo na jej časti, ak jej výstavba bola povolená podľa stavebných predpisov a podľa § 22 ods.1 zákona č. 79/1957 Zb. a) stavať a prevádzať na cudzích nehnuteľnostiach v rozsahu vyplývajúcom z povolenej stavby elektrické vedenie, ako i malé stanice do rozlohy 30 m2, s príslušenstvom (ďalej len "vedenie"), najmä zriaďovať na nehnuteľnostiach podperné body, prepnúť nehnuteľnosti vodičmi a umiestňovať v nich vedenie; b) vstupovať a vchádzať s vozidlami pri stavbe, prevádzke, opravách, zmenách alebo pri odstraňovaní vedenia na príchodové a príchodové cudzie nehnuteľnosti, ktoré sú vedením priamo dotknuté; c) odstraňovať a okliesňovať stromovie prekážajúce vedeniu na pozemku CKN parc. č. 6531/1 - zast. pl. o výmere 7655 m2, v rozsahu vyznačenom podľa GP č.14/2015 v prospech Žilinskej teplárenskej, a.s., Kosická 11, Žilina, IČO: 36403032 - 5649/15

Vlastník poradové číslo 1	Z 6606/2015 - Návrh na zápis zákonného vecného bremena podľa § 10 ods.1 zákona č. 657/2004 Z. z. o tepelnej energetike - Zriaďuje sa vecné bremeno a) vstupovať na cudzie pozemky a do cudzích objektov a zariadení v rozsahu a spôsobom nevyhnutným na výkon povolenej činnosti, b) pri dodržaní podmienok ochrany životného prostredia odstraňovať a okliesňovať na cudzích pozemkoch stromy a iné porasty, ktoré ohrozujú bezpečnosť alebo spoľahlivosť prevádzky sústavy tepelných zariadení, ak tak po predchádzajúcej výzve neurobil ich vlastník; výzva musí byť vlastníkovi doručená podľa odseku 3, c) pri dodržaní podmienok ochrany životného prostredia upravovať na cudzích pozemkoch trávnaté porasty, d) zriaďovať na cudzích pozemkoch mimo zastavaného územia obce) verejný rozvod tepla a zariadenia určené na ich ochranu, zabránenie ich porúch alebo havárií, alebo na zmiernenie dôsledkov porúch alebo havárií na ochranu života, zdravia a majetku osôb; pri povoľovaní takej stavby stavebný úrad rozhodne o podmienkach, za akých možno stavbu uskutočniť a prevádzkovať na cudzom pozemku; oprávnenia stavebníka na uskutočnenie stavby vznikajú nadobudnutím právoplatnosti takého rozhodnutia, e) vykonávať na cudzích nehnuteľnostiach povolenú činnosť na sústave tepelných zariadení alebo na jej časti, ak jej výstavba bola povolená podľa stavebných predpisov a podľa § 22 ods.1 zákona č. 79/1957 Zb. a) stavať a prevádzať na cudzích nehnuteľnostiach v rozsahu vyplývajúcom z povolenej stavby elektrické vedenie, ako i malé stanice do rozlohy 30 m2, s príslušenstvom (ďalej len "vedenie"), najmä zriaďovať na nehnuteľnostiach podperné body, prepnúť nehnuteľnosti vodičmi a umiestňovať v nich vedenie; b) vstupovať a vchádzať s vozidlami pri stavbe, prevádzke, opravách, zmenách alebo pri odstraňovaní vedenia na prichodové a priechodové cudzie nehnuteľnosti, ktoré sú vedením priamo dotknuté; c) odstraňovať a okliesňovať stromovie prekážajúce vedeniu na pozemku CKN parc. č. 6529/3 - ost. pl. o výmere 2666 m2, v rozsahu vyznačenom podľa GP č.18/2015 v prospech Žilinskej teplárenskej, a.s., Košická 11, Žilina, IČO: 36403032 - 5680/15
Vlastník poradové číslo 1	Z 6606/2015 - Návrh na zápis zákonného vecného bremena podľa § 10 ods.1 zákona č. 657/2004 Z. z. o tepelnej energetike - Zriaďuje sa vecné bremeno a) vstupovať na cudzie pozemky a do cudzích objektov a zariadení v rozsahu a spôsobom nevyhnutným na výkon povolenej činnosti, b) pri dodržaní podmienok ochrany životného prostredia odstraňovať a okliesňovať na cudzích pozemkoch stromy a iné porasty, ktoré ohrozujú bezpečnosť alebo spoľahlivosť prevádzky sústavy tepelných zariadení, ak tak po predchádzajúcej výzve neurobil ich vlastník; výzva musí byť vlastníkovi doručená podľa odseku 3, c) pri dodržaní podmienok ochrany životného prostredia upravovať na cudzích pozemkoch trávnaté porasty, d) zriaďovať na cudzích pozemkoch mimo zastavaného územia obce) verejný rozvod tepla a zariadenia určené na ich ochranu, zabránenie ich porúch alebo havárií, alebo na zmiernenie dôsledkov porúch alebo havárií na ochranu života, zdravia a majetku osôb; pri povoľovaní takej stavby stavebný úrad rozhodne o podmienkach, za akých možno stavbu uskutočniť a prevádzkovať na cudzom pozemku; oprávnenia stavebníka na uskutočnenie stavby vznikajú nadobudnutím právoplatnosti takého rozhodnutia, e) vykonávať na cudzích nehnuteľnostiach povolenú činnosť na sústave tepelných zariadení alebo na jej časti, ak jej výstavba bola povolená podľa stavebných predpisov a podľa § 22 ods.1 zákona č. 79/1957 Zb. a) stavať a prevádzať na cudzích nehnuteľnostiach v rozsahu vyplývajúcom z povolenej stavby elektrické vedenie, ako i malé stanice do rozlohy 30 m2, s príslušenstvom (ďalej len "vedenie"), najmä zriaďovať na nehnuteľnostiach podperné body, prepnúť nehnuteľnosti vodičmi a umiestňovať v nich vedenie; b) vstupovať a vchádzať s vozidlami pri stavbe, prevádzke, opravách, zmenách alebo pri odstraňovaní vedenia na prichodové a priechodové cudzie nehnuteľnosti, ktoré sú vedením priamo dotknuté; c) odstraňovať a okliesňovať stromovie prekážajúce vedeniu na pozemku CKN parc. č. 6512/5 - zast. pl. o výmere 581 m2, v rozsahu vyznačenom podľa GP č.18/2015 v prospech Žilinskej teplárenskej, a.s., Košická 11, Žilina, IČO: 36403032 - 5680/15
Vlastník poradové číslo 1	Z 6606/2015 - Návrh na zápis zákonného vecného bremena podľa § 10 ods.1 zákona č. 657/2004 Z. z. o tepelnej energetike - Zriaďuje sa vecné bremeno a) vstupovať na cudzie pozemky a do cudzích objektov a zariadení v rozsahu a spôsobom nevyhnutným na výkon povolenej činnosti, b) pri dodržaní podmienok ochrany životného prostredia odstraňovať a okliesňovať na cudzích pozemkoch stromy a iné porasty, ktoré ohrozujú bezpečnosť alebo spoľahlivosť prevádzky sústavy tepelných zariadení, ak tak po predchádzajúcej výzve neurobil ich vlastník; výzva musí byť vlastníkovi doručená podľa odseku 3, c) pri dodržaní podmienok ochrany životného prostredia upravovať na cudzích pozemkoch trávnaté porasty, d) zriaďovať na cudzích pozemkoch mimo zastavaného územia obce) verejný rozvod tepla a zariadenia určené na ich ochranu, zabránenie ich porúch alebo havárií, alebo na zmiernenie dôsledkov porúch alebo havárií na ochranu života, zdravia a majetku osôb; pri povoľovaní takej stavby stavebný úrad rozhodne o podmienkach, za akých možno stavbu uskutočniť a prevádzkovať na cudzom pozemku; oprávnenia stavebníka na uskutočnenie stavby vznikajú nadobudnutím právoplatnosti takého rozhodnutia, e) vykonávať na cudzích nehnuteľnostiach povolenú činnosť na sústave tepelných zariadení alebo na jej časti, ak jej výstavba bola povolená podľa stavebných predpisov a podľa § 22 ods.1 zákona č. 79/1957 Zb. a) stavať a prevádzať na cudzích nehnuteľnostiach v rozsahu vyplývajúcom z povolenej stavby elektrické vedenie, ako i malé stanice do rozlohy 30 m2, s príslušenstvom (ďalej len "vedenie"), najmä zriaďovať na nehnuteľnostiach podperné body, prepnúť nehnuteľnosti vodičmi a umiestňovať v nich vedenie; b) vstupovať a vchádzať s vozidlami pri stavbe, prevádzke, opravách, zmenách alebo pri odstraňovaní vedenia na prichodové a priechodové cudzie nehnuteľnosti, ktoré sú vedením priamo dotknuté; c) odstraňovať a okliesňovať stromovie prekážajúce vedeniu na pozemku CKN parc. č. 6512/2 - ost. pl. o výmere 1644 m2, v rozsahu vyznačenom podľa GP č.18/2015 v prospech Žilinskej teplárenskej, a.s., Košická 11, Žilina, IČO: 36403032 - 5680/15

Vlastník poradové číslo 1	Z 6606/2015 - Návrh na zápis zákonného vecného bremena podľa § 10 ods.1 zákona č. 657/2004 Z. z. o tepelnej energetike - Zriaďuje sa vecné bremeno a) vstupovať na cudzie pozemky a do cudzích objektov a zariadení v rozsahu a spôsobom nevyhnutným na výkon povolenej činnosti, b) pri dodržaní podmienok ochrany životného prostredia odstraňovať a okliesňovať na cudzích pozemkoch stromy a iné porasty, ktoré ohrozujú bezpečnosť alebo spoľahlivosť prevádzky sústavy tepelných zariadení, ak tak po predchádzajúcej výzve neurobil ich vlastník; výzva musí byť vlastníkovi doručená podľa odseku 3, c) pri dodržaní podmienok ochrany životného prostredia upravovať na cudzích pozemkoch trávnaté porasty, d) zriaďovať na cudzích pozemkoch mimo zastavaného územia obce) verejný rozvod tepla a zariadenia určené na ich ochranu, zabránenie ich porúch alebo havárií, alebo na zmiernenie dôsledkov porúch alebo havárií na ochranu života, zdravia a majetku osôb; pri povoľovaní takej stavby stavebný úrad rozhodne o podmienkach, za akých možno stavbu uskutočniť a prevádzkovať na cudzom pozemku; oprávnenia stavebníka na uskutočnenie stavby vznikajú nadobudnutím právoplatnosti takého rozhodnutia, e) vykonávať na cudzích nehnuteľnostiach povolenú činnosť na sústave tepelných zariadení alebo na jej časti, ak jej výstavba bola povolená podľa stavebných predpisov a podľa § 22 ods.1 zákona č. 79/1957 Zb. a) stavať a prevádzať na cudzích nehnuteľnostiach v rozsahu vyplývajúcom z povolenej stavby elektrické vedenie, ako i malé stanice do rozlohy 30 m2, s príslušenstvom (ďalej len "vedenie"), najmä zriaďovať na nehnuteľnostiach podperné body, prepnúť nehnuteľnosti vodičmi a umiestňovať v nich vedenie; b) vstupovať a vchádzať s vozidlami pri stavbe, prevádzke, opravách, zmenách alebo pri odstraňovaní vedenia na prichodové a priechodové cudzie nehnuteľnosti, ktoré sú vedením priamo dotknuté; c) odstraňovať a okliesňovať stromovie prekážajúce vedeniu na pozemku CKN parc. č. 6512/4 - zast. pl. o výmere 640 m2, v rozsahu vyznačenom podľa GP č.18/2015 v prospech Žilinskej teplárenskej, a.s., Košická 11, Žilina, IČO: 36403032 - 5680/15
Vlastník poradové číslo 1	Z 6606/2015 - Návrh na zápis zákonného vecného bremena podľa § 10 ods.1 zákona č. 657/2004 Z. z. o tepelnej energetike - Zriaďuje sa vecné bremeno a) vstupovať na cudzie pozemky a do cudzích objektov a zariadení v rozsahu a spôsobom nevyhnutným na výkon povolenej činnosti, b) pri dodržaní podmienok ochrany životného prostredia odstraňovať a okliesňovať na cudzích pozemkoch stromy a iné porasty, ktoré ohrozujú bezpečnosť alebo spoľahlivosť prevádzky sústavy tepelných zariadení, ak tak po predchádzajúcej výzve neurobil ich vlastník; výzva musí byť vlastníkovi doručená podľa odseku 3, c) pri dodržaní podmienok ochrany životného prostredia upravovať na cudzích pozemkoch trávnaté porasty, d) zriaďovať na cudzích pozemkoch mimo zastavaného územia obce) verejný rozvod tepla a zariadenia určené na ich ochranu, zabránenie ich porúch alebo havárií, alebo na zmiernenie dôsledkov porúch alebo havárií na ochranu života, zdravia a majetku osôb; pri povoľovaní takej stavby stavebný úrad rozhodne o podmienkach, za akých možno stavbu uskutočniť a prevádzkovať na cudzom pozemku; oprávnenia stavebníka na uskutočnenie stavby vznikajú nadobudnutím právoplatnosti takého rozhodnutia, e) vykonávať na cudzích nehnuteľnostiach povolenú činnosť na sústave tepelných zariadení alebo na jej časti, ak jej výstavba bola povolená podľa stavebných predpisov a podľa § 22 ods.1 zákona č. 79/1957 Zb. a) stavať a prevádzať na cudzích nehnuteľnostiach v rozsahu vyplývajúcom z povolenej stavby elektrické vedenie, ako i malé stanice do rozlohy 30 m2, s príslušenstvom (ďalej len "vedenie"), najmä zriaďovať na nehnuteľnostiach podperné body, prepnúť nehnuteľnosti vodičmi a umiestňovať v nich vedenie; b) vstupovať a vchádzať s vozidlami pri stavbe, prevádzke, opravách, zmenách alebo pri odstraňovaní vedenia na prichodové a priechodové cudzie nehnuteľnosti, ktoré sú vedením priamo dotknuté; c) odstraňovať a okliesňovať stromovie prekážajúce vedeniu na pozemku CKN parc. č. 6512/9 - ost. pl. o výmere 1187 m2, v rozsahu vyznačenom podľa GP č.18/2015 v prospech Žilinskej teplárenskej, a.s., Košická 11, Žilina, IČO: 36403032 - 5680/15,
Vlastník poradové číslo 1	Z 6606/2015 - Návrh na zápis zákonného vecného bremena podľa § 10 ods.1 zákona č. 657/2004 Z. z. o tepelnej energetike - Zriaďuje sa vecné bremeno a) vstupovať na cudzie pozemky a do cudzích objektov a zariadení v rozsahu a spôsobom nevyhnutným na výkon povolenej činnosti, b) pri dodržaní podmienok ochrany životného prostredia odstraňovať a okliesňovať na cudzích pozemkoch stromy a iné porasty, ktoré ohrozujú bezpečnosť alebo spoľahlivosť prevádzky sústavy tepelných zariadení, ak tak po predchádzajúcej výzve neurobil ich vlastník; výzva musí byť vlastníkovi doručená podľa odseku 3, c) pri dodržaní podmienok ochrany životného prostredia upravovať na cudzích pozemkoch trávnaté porasty, d) zriaďovať na cudzích pozemkoch mimo zastavaného územia obce) verejný rozvod tepla a zariadenia určené na ich ochranu, zabránenie ich porúch alebo havárií, alebo na zmiernenie dôsledkov porúch alebo havárií na ochranu života, zdravia a majetku osôb; pri povoľovaní takej stavby stavebný úrad rozhodne o podmienkach, za akých možno stavbu uskutočniť a prevádzkovať na cudzom pozemku; oprávnenia stavebníka na uskutočnenie stavby vznikajú nadobudnutím právoplatnosti takého rozhodnutia, e) vykonávať na cudzích nehnuteľnostiach povolenú činnosť na sústave tepelných zariadení alebo na jej časti, ak jej výstavba bola povolená podľa stavebných predpisov a podľa § 22 ods.1 zákona č. 79/1957 Zb. a) stavať a prevádzať na cudzích nehnuteľnostiach v rozsahu vyplývajúcom z povolenej stavby elektrické vedenie, ako i malé stanice do rozlohy 30 m2, s príslušenstvom (ďalej len "vedenie"), najmä zriaďovať na nehnuteľnostiach podperné body, prepnúť nehnuteľnosti vodičmi a umiestňovať v nich vedenie; b) vstupovať a vchádzať s vozidlami pri stavbe, prevádzke, opravách, zmenách alebo pri odstraňovaní vedenia na prichodové a priechodové cudzie nehnuteľnosti, ktoré sú vedením priamo dotknuté; c) odstraňovať a okliesňovať stromovie prekážajúce vedeniu na pozemku CKN parc. č. 6519 - zast. pl. o výmere 3902 m2, v rozsahu vyznačenom podľa GP č.18/2015 v prospech Žilinskej teplárenskej, a.s., Košická 11, Žilina, IČO: 36403032 - 5680/15, GP č. 36442500-277/2018 - 1817/18 - 1811/19;

Vlastník poradové číslo 1	Z 6111/2015 - vecné bremeno podľa par.66 ods.1 písm. a) zákona č. 351/2011 Z.z. spočívajúce v práve na zriadenie, prevádzkovanie, opravy a údržbu optickej telekomunikačnej prípojky na CKN parc.č. 5938/2 - zast. plochy a nádvoria o výmere 720 m2 a na CKN parc.č. 5939 - zast. plochy a nádvoria o výmere 3907 m2- v rozsahu vyznačenom na GP č. 44330227-258/2013 zhotovenom Planika, s.r.o., IČO 44330227, Andreja Kmeťa 13, Žilina, úradne overenom pod č. 687/2015, v prospech oprávneného - Slovak Telekom, a.s., Bajkalská 28, 81762 Bratislava, IČO: 35763469 - 6389/15;
Vlastník poradové číslo 1	V 211/2016 - vecné bremeno "in rem" v prospech vlastníka budovy číslo súpisné 8779, postavenej na CKN parc.č. 7027/137 - spočívajúce v povinnosti vlastníka nižšie uvedených nehnuteľností strpieť právo prechodu pešo, ako aj prejazdu motorovými osobnými, ako aj nákladnými vozidlami - na nehnuteľnosti: pozemok registra CKN parc.č. 7027/145 - ostatné plochy o výmere 16 m2, pozemok registra CKN parc.č. 7027/144 - ostatné plochy o výmere 57 m2 - vklad povolený povolený dňa 01.02.2016 - 738/16;
Vlastník poradové číslo 1	Zriaďuje sa vecné bremeno na priznanie práv prevádzky,kontroly,údržby a opravy teplovodného potrubia,vstup na parcely pešo,osobnými alebo nákladnými automobilmi a pracovnými mechanizmami a právo strpieť odstraňovanie,okliesňovanie stromov a iných porastov,ktoré ohrozujú bezpečnosť a spoľahlivosť tepelného napájača cez parcelu registra CKN č.4940/10 vo vyznačenom rozsahu v prospech Žilinskej teplárenskej,a.s.,Košická 11,Žilina podľa GP č.30/2014,č.Z 1920/15-1288/15, 1491/16;
Vlastník poradové číslo 1	V 146/2016 - vecné bremeno spočívajúce v práve: a) uloženia inžinierskych sietí a ich ochranných pásiem v podobe: aa) kanalizačnej prípojky, dažďovej, kanalizačnej prípojky splaškovej na pozemku registra CKN parc.č. 7631 - ost. plochy o výmere 7362 m2 v skutočnom zábere pozemku 49 m2 a na pozemku registra CKN parc.č. 7632 - zast. plochy a nádvoria o výmere 5352 m2 v skutočnom zábere pozemku 59 m2 podľa geometrického plánu č. 44330227-262/2014 vyhotoveného spoločnosťou Planika, s.r.o., Andreja Kmeťa 13, Žilina a úradne overeného Okresným úradom Žilina dňa 5.12.2014 pod číslom 2260/2014, ab) vodovodnej prípojky na pozemku registra CKN parc.č. 7636 - zast. plochy a nádvoria o výmere 18818 m2 v skutočnom zábere 23 m2, pozemku registra CKN parc.č. 7637/13 - ost. plochy o výmere 532 m2 v skutočnom zábere 157 m2, pozemku registra CKN parc.č. 7637/15 - ost. plochy o výmere 1697 m2 v skutočnom zábere pozemku 24 m2, pozemku registra CKN parc.č. 7637/76 - ostatné plochy o výmere 66 m2 v skutočnom zábere pozemku 8 m2, pozemku registra CKN parc.č. 7637/77 - ostatné plochy o výmere 7 m2 v skutočnom zábere pozemku 2 m2, pozemky registra CKN parc.č. 7688 - zast. plochy a nádvoria o výmere 6888 m2 v skutočnom zábere pozemku 23 m a 19 m2, pozemku registra CKN parc.č. 7689 - ostatné plochy o výmere 6152 m2 v skutočnom zábere pozemku 49 m2 a 56 m2, podľa geometrického plánu č. 44330227 - 262/2014 vyhotoveného spoločnosťou Planika, s.r.o., Andreja Kmeťa 13, Žilina a úradne overeného Okresným úradom Žilina dňa 5.12.2014 pod číslom 2260/2014, ac) prípojky teplovodu na pozemku registra CKN parc.č. 7636 - zastavané plochy a nádvoria o výmere 18818 m2 v skutočnom zábere pozemku 24 m2, pozemku registra CKN parc.č. 7637/13 - ostatné plochy o výmere 532 m2 v skutočnom zábere pozemku 141 m2, pozemku registra CKN parc.č. 7637/15 - ostatné plochy o výmere 1697 m2 v skutočnom zábere pozemku 17 m2, podľa geometrického plánu č. 44330227 - 275/2014 vyhotoveného spoločnosťou Planika, s.r.o., Andreja Kmeťa 13, Žilina a úradne overeného Okresným úradom Žilina dňa 5.12.2014 pod číslom 2274/2014, ad) elektrickej prípojky na pozemku registra CKN parc.č. 7636 - zastavané plochy a nádvoria o výmere 18818 m2 v skutočnom zábere pozemku 15 m2 podľa geometrického plánu č. 44330227 - 275/2014 vyhotoveného spoločnosťou Planika, s.r.o., Andreja Kmeťa 13, Žilina a úradne overeného Okresným úradom Žilina dňa 5.12.2014 pod číslom 2274/2014, b) strpieť vstup na pozemku v ktoromkoľvek čase za účelom prevádzkovania a vykonávania údržby, rekonštrukcií a opráv inžinierskych sietí na zaťažených pozemkoch, c) užívania týchto inžinierskych sietí na zaťažených pozemkoch - v prospech vlastníka pozemkov: pozemok registra CKN parc.č. 5344/50 - zast. plochy a nádvoria o výmere 911 m2, pozemok registra CKN parc.č. 7633/6 - ostatné plochy o výmere 560 m2, pozemok registra CKN parc.č. 7633/36 - ostatné plochy o výmere 4134 m2, pozemok registra CKN parc.č. 7633/57 - zast. plochy a nádvoria o výmere 1547 m2 - na základe zmluvy o zriadení vecného bremena č. 486/2015 - vklad povolený dňa 24.03.2016 - 1826/16;

Vlastník poradové číslo 1	Z 2153/2016 - Návrh na zápis zákonného vecného bremena podľa § 10 ods 1 zákona č. 657/2004 Z. z. o tepelnej energetike - Zriaďuje sa vecné bremeno a) vstupovať na cudzie pozemky a do cudzích objektov a zariadení v rozsahu a spôsobom nevyhnutným na výkon povolenej činnosti, b) pri dodržaní podmienok ochrany životného prostredia odstraňovať a okliesňovať na cudzích pozemkoch stromy a iné porasty, ktoré ohrozujú bezpečnosť alebo spoľahlivosť prevádzky sústavy tepelných zariadení, ak tak po predchádzajúcej výzve neurobil ich vlastník; výzva musí byť vlastníkovi doručená podľa odseku 3, c) pri dodržaní podmienok ochrany životného prostredia upravovať na cudzích pozemkoch trávnaté porasty, d) zriaďovať na cudzích pozemkoch mimo zastavaného územia obce) verejný rozvod tepla a zariadenia určené na ich ochranu, zabránenie ich porúch alebo havárií, alebo na zmiernenie dôsledkov porúch alebo havárií na ochranu života, zdravia a majetku osôb; pri povoľovaní takej stavby stavebný úrad rozhodne o podmienkach, za akých možno stavbu uskutočniť a prevádzkovať na cudzom pozemku; oprávnenia stavebníka na uskutočnenie stavby vznikajú nadobudnutím právoplatnosti takého rozhodnutia, e) vykonávať na cudzích nehnuteľnostiach povolenú činnosť na sústave tepelných zariadení alebo na jej časti, ak jej výstavba bola povolená podľa stavebných predpisov a podľa § 22 ods.1 zákona č. 79/1957 Zb. a) stavať a prevádzať na cudzích nehnuteľnostiach v rozsahu vyplývajúcom z povolenej stavby elektrické vedenie, ako i malé stanice do rozlohy 30 m2, s príslušenstvom (ďalej len "vedenie"), najmä zriaďovať na nehnuteľnostiach podperné body, prepnúť nehnuteľnosti vodičmi a umiestňovať v nich vedenie; b) vstupovať a vchádzať s vozidlami pri stavbe, prevádzke, opravách, zmenách alebo pri odstraňovaní vedenia na prichodové a priechodové cudzie nehnuteľnosti, ktoré sú vedením priamo dotknuté; c) odstraňovať a okliesňovať stromovie prekážajúce vedeniu na pozemku CKN parc.č.6588/1 - zast. pl. o výmere 2324 m2, 6589/1 - ost pl. o výmere 37871 m2, 5909 - zast.pl. o výmere 3622 m2, 6612/1 - ost.pl. o výmere 28448 m2, 5910 - zast.pl. o výmere 8997 m2, 6665/1 - ost.pl. o výmere 9291 m2, v rozsahu vyznačenom podľa GP č.43/2015 v prospech Žilinskej teplárenskej, a.s., Košická 11, Žilina, IČO: 36403032 - 1938/16,CKN parc.č.6589/41-3159/19
Vlastník poradové číslo 1	Z 2338/2016 - návrh na záznam vecného bremena, pre Spoločnosť Slovak Telekom, a.s., so sídlom Bajkalská 28, 817 62 Bratislava, IČO: 35763469, povinnosť vlastníkov/spoluvlastníkov pozemkov strpieť právo spoločnosti Slovak Telekom, a.s., ako oprávneného z vecného bremena zriaďovať a prevádzkovať verejné siete a stavať ich vedenia na dotknutých; S výkonom práva vecného bremena sú spojené oprávnenia vstupovať v súvislosti so zriaďovaním, prevádzkovaním, opravami a údržbou vedení na nehnuteľnosť a vykonávať nevyhnutné úpravy pôdy a jej porastu, najmä odstraňovať a okliesňovať stromy a iné porasty ohrozujúce bezpečnosť a spoľahlivosť vedenia, ak to po predchádzajúcej výzve neurobil vlastník, alebo užívateľ pozemku, na CKN parc.č.5765/1 - zast.pl. o výmere 1353 m2, 5765/2 - zast.pl. o výmere 11329 m2, 5774/1 - zast.pl. o výmere 3639 m2, 5776 - zast.pl. o výmere 2998 m2, 5785/1 - zast.pl. o výmere 4366 m2, 6051/1 - zast.pl. o výmere 6652 m2 - 1941/16,GP č.10/17-CKN parc.č.6051/13-5149/17,GP č.61/17-CKN parc.č.6051/14-1640/18
Vlastník poradové číslo 1	Z-698/16-Vecné bremeno práva uloženia podzemného elektrického vedenia a pre ochranné pásmo 1m na každú stranu od vedenia na CKN parcely č.5132/14-zast.pl.o výmere 7038 m2,7056/7-zast.pl.o výmere 12903 m2,5118/21-ost.pl.o výmere 217 m2 v rozsahu dielov uvedených v GP č.28/2015 v prospech SSE-D,a.s.,Žilina-3354/16
Vlastník poradové číslo 1	V 5186/2016 - vecné bremeno spočívajúce v povinnosti povinného strpieť na predmetných nehnuteľnostiach umiestnenie a prevádzku plynovodu, vstup osôb a vjazd vozidiel z dôvodu údržby, opráv a rekonštrukcie plynovodu v rozsahu vyznačenom v geometrickom pláne č. 19/2015 zo dňa 30.05.2015. Vecné bremeno sa zriaďuje "in rem" k nehnuteľnostiam: pozemok registra CKN parc.č. 4921/180 - zast. plochy a nádvoria o výmere 105 m2 - v prospech: SPP-distribúcia, a.s., IČO: 25910739, Mlynské nivy 44/b, 82511 Bratislava - vklad povolený dňa 08.07.2016 - 4119/16;
Vlastník poradové číslo 1	V 5185/2016 - vecné bremeno, spočívajúce v práve uloženie inžinierskych sietí (elektrické siete) vo vyznačenom rozsahu v zmysle geometrického plánu č. 44330227-221/2013 - nasledovne: pre CKN parc.č. 5854/1 - zast. plochy a nádvoria o výmere 33 m2, CKN parc.č. 5859/6 - zast. plochy a nádvoria o výmere 24 m2, pre CKN parc.č. 5859/2 - zast. plochy a nádvoria o výmere 24 m2 - v prospech oprávneného z vecného bremena: Stredoslovenská energetika - Distribúcia, a.s., so sídlom Pri Rajčianke 2927/8, Žilina, IČO: 36442151 v rámci stavby: "Rozšírenie pre zdravotné stredisko Areál FNSP-Poláková" - vklad povolený dňa 14.07.2016 - 4216/16;
Vlastník poradové číslo 1	V 5551/2016 - vecné bremeno, spočívajúce v práve prechodu peši, vstupu ako aj prístupu automobilmi a mechanizmami oprávneného z vecného bremena cez zaťaženú nehnuteľnosť - CKN parc.č. 361/8 - zast. plochy a nádvoria o výmere 62 m2 v zmysle GP č. 36442500-282/2015 zo dňa 13.10.2015 za účelom vstupu na pozemok CKN parc.č. 363/2 - vklad povolený dňa 14.07.2016 - 4219/16;
Vlastník poradové číslo 1	V 8952/2016 - vecné bremeno spočívajúce v povinnosti vlastníka novovytvoreného pozemku CKN parc.č. 109/6 - zast. plochy a nádvoria o výmere 54 m2 v zmysle GP č. 51/2012 strpieť právo prechodu pešo, ako aj prejazdu motorovými osobnými vozidlami - k nehnuteľnosti - stavba č.s. 46, pozemku registra CKN parc.č. 108/1 k.ú. Žilina . Vecné bremeno sa zriaďuje "in rem" - vklad povolený dňa 02.11.2016 - 6903/16;

Vlastník poradové číslo 1	Vecné bremeno spočívajúce v povinnosti vlastníka pozemku CKN 5756/2 - zastavané plochy a nádvoria o výmere 8 m2 v zmysle geometrického plánu č. 43/2015 - 1806/2015 - strpieť umiestnenie tepelnej izolácie - v prospech vlastníka stavby číslo súp. 302 - zapísanej na LV č. 7546 - V-383/2017 - 854/17;
Vlastník poradové číslo 1	Vecné bremeno spočívajúce v práve uloženia elektrického vedenia, jeho ochranného pásma, práva prechodu a prejazdu cez pozemok CKN parc. č. 7664/1 - zast. plochy a nádvoria v rozsahu 27 m2 v zmysle geometrického plánu č. 440400581-056/2015 - 2309/2015 - v prospech oprávneného: Stredoslovenská energetika - Distribúcia, a.s., so sídlom Pri Rajčianke 2927/8, Žilina, IČO: 36 442 151 - v rámci stavby: "Žilina-Vlčince, rekonštrukcia NN siete - ul. Berlínska" - V-382/2017 - 855/17;
Vlastník poradové číslo 1	Vecné bremeno spočívajúce v práve zriadenia, výstavby, prevádzky, kontroly údržby a opravy horúcovodného potrubia, jeho ochranného pásma, práva prechodu a prejazdu cez pozemok CKN parc.č. 5132/14 - zast. plochy a nádvoria v rozsahu 277 m2 v zmysle geometrického plánu č. 36442500-93/2016 - v prospech oprávneného z vecného bremena: Žilinská teplárenská, a.s., IČO: 36403032, Košická cesta 11, 01187 Žilina - V-2317/2017-2143/17;
Vlastník poradové číslo 1	Vecné bremeno spočívajúce v povinnosti strpieť vybudované dve parkovacie miesta v zmysle GP č. 45876479-5/2017 - k nehnuteľnosti: pozemok registra CKN parc.č. 6589/33 - ostatná plocha o výmere 30 m2 - "in rem" v prospech vlastníka nehnuteľnosti - stavby číslo súpisné 3334 postavenej na CKN par.č. 6589/7 - podľa č. V7139/2017 - 4705/17;
Vlastník poradové číslo 1	V 2407/2016 - vecné bremeno k nehnuteľnosti: pozemok registra CKN parc.č. 4451/67 - zast. plochy a nádvoria o výmere 1014 m2 - spočívajúce v povinnosti vlastníka strpieť na špecifikovanom pozemku uloženie plynárenského zariadenia, jeho prevádzku a údržbu, a to v rozsahu vyznačenom v geometrickom pláne č. 36625507 - 47/2015 ako aj strpieť vstup osôb a vjazd vozidiel oprávneného z vecného bremena na dotknutý pozemok za účelom prevádzky, kontroly, údržby a odstraňovania porúch a havárií, výmeny plynárenského zariadenia alebo jeho časti, odstraňovanie a okliesňovanie stromov a iných porastov, ktoré by mohli ohroziť prevádzku plynárenského zariadenia - v prospech: SPP - distribúcia, a.s., IČO: 35910739, Mlynské nivy 44/b, 82511 Bratislava, IČO: 35910739 - vklad povolený dňa 24.05.2016 - 3060/16; geom. plánom z pôv. CKN parc.č. 4451/67 - vytvorená CKN parc.č. 4451/68 - 4114/16, 6083/17;
Vlastník poradové číslo 1	Vecné bremeno, ktorému zodpovedá právo umiestnenia a prevádzky plynovodu a právo vstupu osôb a vjazd vozidiel z dôvodu údržby, opráv a rekonštrukcie plynovodu v rozsahu vyznačenom geometrickým plánom č. 1/2015 - 100/2015 - na nehnuteľnosti: pozemok registra CKN parc. č. 5962/2 - zast. plocha a nádvorie o výmere 19464 m2 - v prospech: SPP - distribúcia, a.s., IČO: 35910739, Mlynské nivy 44/b, 82511 Bratislava - V3352/2016 - 451/18;
Vlastník poradové číslo 1	Vecné bremeno spočívajúce v práve prechodu pešo a prejazdu motorovými vozidlami v rozsahu dielu "1" o výmere 223 m2 v zmysle geometrického plánu č. 36442500-109/2017 k nehnuteľnosti: pozemok registra CKN parc.č. 3270/1 - zast. plocha a nádvorie o výmere 2232 m2 - v prospech: UniCredit Leasing Slovakia, a.s., IČO: 35730978, Šancová 1/A, 81499 Bratislava - V-10938/2017-1018/18;
Vlastník poradové číslo 1	Vecné bremeno spočívajúce v práve umiestnenia podzemného elektrického vedenia spolu s ochranným pásmom v zmysle geometrického plánu č. 64/2016 - 2343/2016 k nehnuteľnostiam: pozemok registra CKN parc.č. 5777 - zast. plocha a nádvorie o výmere 5050 m2, pozemok registra CKN parc.č. 5778 - zast. plocha a nádvorie o výmere 1233 m2 - v prospech: Stredoslovenská energetika - Distribúcia, a.s., IČO: 36442151, Pri Rajčianke 2927/8, 01047 Žilina - V-388/2018-1039/18;
Vlastník poradové číslo 1	Vecné bremeno "in personam", spočívajúce v povinnosti vlastníka strpieť právo prechodu, vstupu a vjazdu, ako aj uloženia, prevádzkovania, údržby a kontroly inžinierskych sietí predstavovaných rozvodom tepla. Vecné bremeno sa zriaďuje k nehnuteľnostiam: pozemok registra CKN parc.č. 4239/4 - ostatná plocha o výmere 3372 m2, v rozsahu vyznačenom v GP č. 9/2017 - v prospech: Žilinská teplárenská, a.s, IČO: 36403032, Košická 11, 01187 Žilina - V-2200/2018 - 2219/18;
Vlastník poradové číslo 1	Vecné bremeno "in rem", spočívajúce v povinnosti vlastníka strpieť právo prechodu, uloženia, údržby, rekonštrukcie a kontroly inžinierskych sietí (dažďová a splašková kanalizácia) v rámci stavby "Polyfunkčný komplex Rudiny II - Žilina, Nákupná galéria. Vecné bremeno sa zriaďuje k nehnuteľnostiam: pozemok registra CKN parc.č. 7931 - ostatná plocha o výmere 2802 m2, pozemok registra CKN parc č. 7933/1 - zastavaná plocha a nádvorie o výmere 11747 m2, v rozsahu vyznačenom v GP č. 9/2017 - v prospech: vlastníka nehnuteľnosti pozemok registra CKN parc.č. 4239/20 - ostatná plocha o výmere 9944 m2, pozemok registra CKN parc.č. 4239/87 - ostatná plocha o výmere 1384 m2 - V-2200/2018 - 2219/18;
Vlastník poradové číslo 1	Vecné bremeno spočívajúce v povinnosti povinného z vecného bremena strpieť právo prechodu pešo a prejazdu motorovými vozidlami v prospech oprávneného z vecného bremena, ako vlastníka nehnuteľnosti č. s. 43 postavenej na CKN parc.č. 102 - zast. plocha a nádvorie o výmere 504 m2 - in rem - k nehnuteľnostiam: pozemok registra CKN parc.č. 109/9 - zast. plocha a nádvorie o výmere 60 m2, pozemok registra CKN parc.č. 109/6 - zast. plocha a nádvorie o výmere 54 m2 - v prospech: NOVA REAL - SK, s.r.o., Rosina 904, 01322 Rosina - V-10688/2017-3665/18;

Vlastník poradové číslo 1	Vecné bremeno spočívajúce v práve umiestnenia zemného káblového vedenia spolu s ochranným pásmom 1m na každú stranu od vedenia, vstupu na pozemky pešo, autom, technickými zariadeniami za účelom prevádzky kontroly, údržby na pozemku registra CKN parc.č. 5778 - zast. plocha a nádvorie o výmere 103 m2 (diel č.1) a CKN parc.č. 5779 - zast plocha a nádvorie v rozsahu 173 m2 (diel č.2) v zmysle GP č. 47353210-46/2017 - v prospech oprávneného Stredoslovenská energetika - Distribúcia, a.s., so sídlom Pri Rajčianke 2927/8, Žilina, IČO: 36422151 v rámci stavby:" Žilina - staré mesto: napojenie objektov komplexu bývalých elektrární" - V-386/2018-4459/18;
Vlastník poradové číslo 1	Vecné bremeno spočívajúce v povinnosti každodobého vlastníka zaťažených pozemkov, ako aj povinného z vecného bremena strpieť v prospech oprávneného z vecného bremena výkon práva: - zriadenia, uloženia, vedenia, výstavby, prevádzkovania, užívania, údržby, výmeny, zmien, opráv alebo odstránenie dažďovej a splaškovej kanalizačnej prípojky v rozsahu vymedzenom GP č. 25/2017 - vstupu a prechodu osobami, vjazdu a prejazdu technickými zariadeniami a dopravnými prostriedkami za účelom uloženia, prevádzkovania, užívania, údržby, výmeny, zmien, opráv alebo odstránenia dažďovej a splaškovej kanal. prípojky v rozsahu vymedzenom GP č. 25/2017 - k nehnuteľnostiam: pozemok registra CKN parc.č. 5890 - zast. plocha a nádvorie o výmere 3069 m2, pozemok registra CKN parc.č. 6512/5 - zast. plocha a nádvorie o výmere 581 m2, pozemok registra CKN parc.č. 6519 - zast. plocha a nádvorie o výmere 3902 m2, pozemok registra CKN parc.č. 6529/6 - ostatná plocha o výmere 1078 m2, pozemok registra CKN parc.č. 6529/77 - zast. plocha a nádvorie o výmere 537 m2 - v prospech: Žilinský samosprávny kraj, IČO: 37808427, Komenského 48, 01109 Žilina - V-4907/2018-4642/18; GP č. 36442500-277/2018 - 1817/18 - 1811/19;
Vlastník poradové číslo 1	Podľa ustanovenia § 31 ods. 3 katastrálneho zákona povoľuje vklad práva zodpovedajúceho vecnému bremenu spočívajúceho v práve prechodu, prejazdu a práva zastavenia pre vozidlá zásobujúce prevádzky na pozemku registra C KN s parcelným číslom 6163/4 zastavaná plocha a nádvorie o výmere 1298m2 v k. ú. Žilina, s čím korešponduje povinnosť vlastníka predmetnej nehnuteľnosti strpieť prechod, prejazd a zastavenie vozidiel zásobujúcich prevádzky na pozemku registra C KN s parcelným číslom 6163/4 do katastra nehnuteľností k nehnuteľnosti: pozemok registra C KN parcelné číslo 6163/12 zastavaná plocha a nádvorie o výmere 413m2 v prospech: vlastníka pozemku registra C KN parcelné číslo 6163/4 zastavaná plocha a nádvorie o výmere 1298m2 na základe zámennej zmluvy a zmluvy o zriadení vecného bremena podľa V 5974/2018 - 5094/2018;
Vlastník poradové číslo 1	Podľa ustanovenia § 31 ods. 3 katastrálneho zákona povoľuje vklad práva zodpovedajúceho vecnému bremenu "in rem" korešpondujúceho s povinnosťou povinného z vecného bremena spočívajúcou v povinnosti strpieť uloženie inžinierskych sietí spolu s ochranným pásmom vo vyznačenom rozsahu v zmysle grafickej časti GP 92/2017 v k.ú. Žilina pre stavbu "Polyfunkčný objek ul. A. Rudnaya Žilina" nasledovne: diel "1" na pozemku registra CKN parc.č. 4239/4 - ostatná plocha v rozsahu 23 m2 (prípojka dažďovej kanalizácie), diel "2" na pozemku registra CKN parc.č. 5883/2 - zast. plocha a nádvorie v rozsahu 26 m2 (vodovodná prípojka a prípojka splaškovej kanalizácie), diel "3" na pozemku registra CKN parc.č. 7932 - ostatná plocha v rozsahu 28 m2 (vodovodná prípojka a prípojka splaškovej kanalizácie), diel "4" na pozemku registra CKN parc.č. 7932 - ostatná plocha v rozsahu 25 m2 (prípojka dažďovej kanalizácie), diel "5" na pozemku registra CKN parc.č. 7933/1 - zast. plocha a nádvorie v rozsahu 369 m2 (prípojka dažďovej kanalizácie) - k nehnuteľnostiam: pozemok registra CKN parc.č. 4239/4 - ostatná plocha o výmere 3372 m2, pozemok registra CKN prc.č. 7932 - ostatná plocha o výmere 1950 m2, pozemok registra CKN parc.č. 7933/1 - zast. plocha a nádvorie o výmere 11747 m2 - v prospech: vlastníka pozemku registra CKN parc.č. 4239/42 - ostatná plocha o výmere 2200 m2 - V-9766/2018-7806/18;
Vlastník poradové číslo 1	Zriadenie vecného bremena v prospech Peter Imre - KOREX, IČO 35249773, Budovateľská 607/58, Giraltovce spočívajúce v práve zriaďovať a prevádzkovať verejné siete a stavať ich vedenia na cudzej nehnuteľnosti v rozsahu ustanovenia § 66 ods. 1, písm. a) Zákona o elektronických komunikáciách a to na nehnuteľnosti: parc. C-KN č. 6276/1,7837 podľa Z-8418/2018 - 8420/2018
Vlastník poradové číslo 1	Vecné bremeno spočívajúce v povinnosti strpieť uloženie inž. sietí /elektrického vedenia NN/ spolu s ochranným pásmom v rozsahu vymedzenom GP č. 202-128/2017, overený pod číslom 57/2018 - k nehnuteľnostiam: pozemok registra CKN parc. číslo 3960/21 - ostatná plocha o výmere 1070 m2 - v prospech: Stredoslovenská distribučná, a.s., IČO: 36442151, Pri Rajčianke 2927/8, 01047 Žilina - V-10443/2018-9081/18;
Vlastník poradové číslo 1	Vecné bremeno spočívajúce v povinnosti povinného z vecného bremena na priznanie práv zriadenia, výstavby, prevádzky, kontroly údržby a opravy horúcovodného potrubia, v práve vstupu pešo, ako aj motorovými vozidlami s pracovnými mechanizmami v rámci výstavby tepelnej prípojky, v rozsahu 150 m2, spolu s ochranným pásmom, tak ako je vyznačené v GP č. 15/2018. Vecné bremeno sa zriaďuje na nehnuteľnosti: pozemok registra CKN parc.č. 5194/21 - zast. plocha a nádvorie o výmere 5387 m2 - v prospech: Žilinská teplárenská, a.s., IČO: 36403032, Košická 11, 01187 Žilina - V-11589/2018 - 350/19;

Vlastník poradové číslo 1	Vecné bremeno spočívajúce v povinnosti povinného z vecného bremena strpieť uloženie inžinierskych sietí (elektrického vedenia NN) spolu s ochranným pásmom na pozemkoch povinného z vecného bremena - parc. č. 6529/1 v rozsahu 194 m2 (diel 1), parc č. 6529/12 v rozsahu 4 m2 (diel 3), parc.č. 6529/79 v rozsahu 23 m2 (diel 6) v zmysle geometrického plánu č. 127-1/2016 pre stavbu: "Žilina Hliny rekonštrukcia NN káblov ul. Bajzova" - v prospech: Stredoslovenská distribučná, a.s., IČO: 36442151, Pri Rajčianke 2927/8, 01047 Žilina - V-11155/2018-553/19; GP č. 36442500-277/2018 - 1817/18 - 1811/19;
Vlastník poradové číslo 1	Vecné bremeno spočívajúce v práve umiestniť, uložiť a užívať inžinierske siete - vodovodu a vodomernej šachty s prislúchajúcim ochranným pásmom ako je to špecifikované v geometrickom pláne č. 9/2018 vyhotovenom Slovmap s.r.o., úradne overenym pod č. G1 - 221/2018 a v práve vstupovať a vchádzať na zaťažený pozemok pešo, motorovými vozidlami a technickými zariadeniami za účelom užívania, prevádzky, údržby, rekonštrukcie a opravy vodovodu a vodomernej šachty, a to k nehnuteľnostiam: pozemok registra CKN parc.č.5589/40 - zast. plocha a nádvorie o výmere 5198 m2 - v p r o s p e c h každodobého vlastníka nehnuteľnosti: pozemok registra CKN parc.č. 5589/109 - zast. plocha a nádvorie o výmere 2575 m2, pozemok registra CKN parc.č. 5589/113 - zast. plocha a nádvorie o výmere 379 m2, stavba Soc. - prev. budova so súp. číslom 8223 na pozemku registra CKN parc.č. 5589/113 - zast. plocha a nádvorie o výmere 379 m2 - V-191/2019 - 1045/19;
Vlastník poradové číslo 1	Vecné bremeno spočívajúce v povinnosti povinného z vecného bremena strpieť uloženie inž. sietí /elektrického vedenia NN a VN / v zmysle GP č. 202/2018 k nehnuteľnostiam: pozemok registra CKN parc.č. 5546/1 - ostatná plocha o výmere 1828 m2 - v prospech: Stredoslovenská distribučná, a.s., IČO: 36442151, Pri Rajčianke 2927/8, 01047 Žilina - V-192/2019 - 1535/19;
Vlastník poradové číslo 1	Vecné bremeno spočívajúce v povinnosti strpieť umiestnenie a prevádzku inž. sietí, ich užívanie a prevádzkovanie v rozsahu vymedzenom GP č. 153/2019 zo dňa 18.11.2019 k nehnuteľnostiam: pozemok registra CKN parc.č. 3270/27 - zast. plocha a nádvorie o výmere 10 m2, pozemok registra CKN parc.č. 5772/1 - zast. plocha a nádvorie o výmere 4800 m2 - v prospech: Stredoslovenská distribučná, a.s., IČO: 36442151, Pri Rajčianke 2927/8, 01047 Žilina - V-7977/2019 - 10822/19;
Vlastník poradové číslo 1	Vecné bremeno "in rem" spočívajúce v práve oprávnených z vecného bremena ako vlastníkov nehnuteľnosti: pozemku parc.č.CKN 123/1-zast.pl.o vým.135 m2 zapísanej na LV 1980 k. ú. Žilina a v povinnosti povinného z vecného bremena strpieť právo prechodu a prejazdu cez pozemok parc.č.CKN 109/13-zast.pl.o vým.42 m2 k. ú. Žilina v zmysle GP č.25/2019 overeným pod č. G1-665/2019 do katastra nehnuteľností podľa V-9046/2019 - 10858/19.
Vlastník poradové číslo 1	Záložné právo v prospech záložného veriteľa Štátny fond rozvoja bývania, IČO 31749542, Lamačská cesta 8, 83304 Bratislava 37 na pozemok C KN parc. č. 7716, zastavaná plocha a nádvorie o výmere 369m2, dom súp. číslo 8399 na pozemku C KN parc.č. 7716 - V-10699/2019 - Zmluva o zriadení záložného práva, vklad povolený dňa 27.12.2019 - 10950/19
Vlastník poradové číslo 1	Vecné bremeno spočívajúce v práve uloženia inž. sietí - umiestnenie zemného káblového vedenia v zmysle GP č. 202-76/2018 overeným pod č. 1558/2018 spolu s ochranným pásmom a vstup osôb a vjazd vozidiel z dôvodu údržby, opráv a rekonštrukcie inž. sietí do katastra nehnuteľností k nehnuteľnosti: pozemok registra CKN parc.č. 5992 - zast. plocha a nádvorie o výmere 559 m2 - v prospech: Stredoslovenská distribučná, a.s., IČO: 36442151, Pri Rajčianke 2927/8, 01047 Žilina podľa V-10155/2019 - 560/2020;
Vlastník poradové číslo 1	Vecné bremeno, ktorému zodpovedá právo uloženia , umiestnenia a užívania inžinierskych sietí a k nim prislúchajúcim ochranným pásmam v zmysle platných právnych predpisov, za účelom prevádzky, údržby, opráv a rekonštrukcie so vstupom v ktoromkoľvek čase a ročnom období v rozsahu vyznačenom geometrickým plánom č. 36442500-119/2019 - G1829/2019 - k nehnuteľnosti: pozemok registra CKN parc.č. 2057/1 - zast. plocha a nádvorie o výmere 249 m2 - v prospech: Stredoslovenská distribučná, a.s., IČO: 36442151 - Pri Rajčianke 2927/8, 01047 Žilina - V-5783/2019 - 8848/19; Z 4980/2019 -zápisom GP č. 36442500-154/2019 - G1-1150/2019 - z pôvodnej CKN parc.č. 2057/1 - vytvorené CKN parc.č. 2057/8, 2057/15, 2057/16 - 7117/19, 8848/19;1127/20;
Vlastník poradové číslo 1	Vecné bremeno spočívajúce v povinnosti strpieť uloženie, umiestnenie a užívanie inžinierskych sietí a k nim prislúchajúcim ochranným pásmam v zmysle platných právnych predpisov, za účelom prevádzky, údržby, opráv a rekonštrukcie VN prípojky a NN rozvodov, ako aj vstup osôb a vjazd vozidiel z dôvodu údržby, opráv a rekonštrukcie inžinierskych sietí v rozsahu vyznačenom Geometrickým plánom č. 36442500-117/2019, úradne overeným dňa 30.04.2019 pod č. 830/2019 - k nehnuteľnostiam: pozemok registra CKN parc.č. 5780/1 - zast. plocha a nádvorie o výmere 2528 m2, pozemok registra CKN parc.č. 5781 - zast. plocha a nádvorie o výmere 2608 m2, pozemok registra CKN parc.č. 5861/1 - zast. plocha a nádvorie o výmere 1988 m2 - v prospech: Stredoslovenská distribučná, a.s., IČO: 36442151, Pri Rajčianke 2927/8, 01047 Žilina - V-11533/2019 - 1640/20;

Vlastník poradové číslo 1	Vecné bremeno spočívajúce v práve umiestnenia a uloženia inžinierskych sietí a k nim prislúchajúcim ochranným pásmam v zmysle platných právnych predpisov a v práve vstupu osôb a vjazdu vozidiel v ktoromkoľvek čase a ročnom období z dôvodu ich prevádzky, údržby a rekonštrukcie, a to v rozsahu vyznačenom geometrickým plánom č. 20-7/2019 úradne overeným Okresným úradom Žilina dňa 30.07.2019 pod číslom G1-1503/2019 - k nehnuteľnostiam: pozemok registra CKN parc.č. 5777 - zast. plocha a nádvorie o výmere 5050 m2, pozemok registra CKN parc.č. 5778 - zast. plocha a nádvorie o výmere 1233 m2, pozemok registra CKN parc.č. 5779 - zast. plocha a nádvorie o výmere 6587 m2 - v prospech: Stredoslovenská distribučná, a.s., IČO: 36442151, Pri Rajčianke 2927/8, 01047 Žilina - V-10793/2019 - 2653/20;
Vlastník poradové číslo 1	Vecné bremeno spočívajúce v práve zriadenia a uloženia plynárenských zariadení vrátane ich ochranného a bezpečnostného pásma, právo užívania, prevádzkovania, opravy a odstránenia plynárenských zariadení a vstupu osôb a vjazd vozidiel z dôvodu prevádzky, údržby a rekonštrukcie plynárenských zariadení, a to v rozsahu (diel 4 a diel 5) vyznačenom Geometrickým plánom č. 20-7/2019, úradne overeným dňa 30.07.2019 pod č. G1 - 1503/2019 v rámci stavby: "Národná kultúrna pamiatka - Elektrárne Žilina" - k nehnuteľnosti: pozemok registra CKN parc.č. 5779 - zast. plocha a nádvorie o výmere 6587 m2 - v prospech: SPP-distribúcia, a.s., IČO: 35910739, Mlynské nivy 44/b, 825 11 Bratislava - podľa V-547/2020 - 2786/2020,
Vlastník poradové číslo 1	Z 5998/2015 - Návrh na zápis zákonného vecného bremena podľa § 10 ods.1 zákona č. 657/2004 Z. z. o tepelnej energetike - Zriaďuje sa vecné bremeno a) vstupovať na cudzie pozemky a do cudzích objektov a zariadení v rozsahu a spôsobom nevyhnutným na výkon povolenej činnosti, b) pri dodržaní podmienok ochrany životného prostredia odstraňovať a okliesňovať na cudzích pozemkoch stromy a iné porasty, ktoré ohrozujú bezpečnosť alebo spoľahlivosť prevádzky sústavy tepelných zariadení, ak tak po predchádzajúcej výzve neurobil ich vlastník; výzva musí byť vlastníkovi doručená podľa odseku 3, c) pri dodržaní podmienok ochrany životného prostredia upravovať na cudzích pozemkoch trávnaté porasty, d) zriaďovať na cudzích pozemkoch mimo zastavaného územia obce) verejný rozvod tepla a zariadenia určené na ich ochranu, zabránenie ich porúch alebo havárií, alebo na zmiernenie dôsledkov porúch alebo havárií na ochranu života, zdravia a majetku osôb; pri povoľovaní takej stavby stavebný úrad rozhodne o podmienkach, za akých možno stavbu uskutočniť a prevádzkovať na cudzom pozemku; oprávnenia stavebníka na uskutočnenie stavby vznikajú nadobudnutím právoplatnosti takého rozhodnutia, e) vykonávať na cudzích nehnuteľnostiach povolenú činnosť na sústave tepelných zariadení alebo na jej časti, ak jej výstavba bola povolená podľa stavebných predpisov a podľa § 22 ods.1 zákona č. 79/1957 Zb. a) stavať a prevádzať na cudzích nehnuteľnostiach v rozsahu vyplývajúcom z povolenej stavby elektrické vedenie, ako i malé stanice do rozlohy 30 m2, s príslušenstvom (ďalej len "vedenie"), najmä zriaďovať na nehnuteľnostiach podperné body, prepnúť nehnuteľnosti vodičmi a umiestňovať v nich vedenie, b) vstupovať a vchádzať s vozidlami pri stavbe, prevádzke, opravách, zmenách alebo pri odstraňovaní vedenia na prechodové a priechodové cudzie nehnuteľnosti, ktoré sú vedením priamo dotknuté; c) odstraňovať a okliesňovať stromovie prekážajúce vedeniu na pozemku EKN parc. č. 4767 - tr. tráv. por. o výmere 2242 m2, v rozsahu vyznačenom podľa GP č.14/2015 v prospech Žilinskej teplárenskej, a.s., Košická 11, Žilina. IČO: 36403032 - 5649/15, 2560/16;6555/16; geom. plánom č. 30/2015 - 1448/2015 - z pôvodnej EKN parc.č. 4767 - novovytvorené CKN parc.č. 4766/1, CKN parc.č. 4767/26, CKN parc.č. 6017/22 a CKN parc.č. 6017/23 - 5999/17; 2811/2020,

Vlastník poradové číslo 1	Z 5998/2015 - Návrh na zápis zákonného vecného bremena podľa § 10 ods.1 zákona č. 657/2004 Z. z. o tepelnej energetike - Zriaďuje sa vecné bremeno a) vstupovať na cudzie pozemky a do cudzích objektov a zariadení v rozsahu a spôsobom nevyhnutným na výkon povolenej činnosti, b) pri dodržaní podmienok ochrany životného prostredia odstraňovať a okliesňovať na cudzích pozemkoch stromy a iné porasty, ktoré ohrozujú bezpečnosť alebo spoľahlivosť prevádzky sústavy tepelných zariadení, ak tak po predchádzajúcej výzve neurobil ich vlastník; výzva musí byť vlastníkovi doručená podľa odseku 3, c) pri dodržaní podmienok ochrany životného prostredia upravovať na cudzích pozemkoch trávnaté porasty, d) zriaďovať na cudzích pozemkoch mimo zastavaného územia obce) verejný rozvod tepla a zariadenia určené na ich ochranu, zabránenie ich porúch alebo havárií, alebo na zmiernenie dôsledkov porúch alebo havárií na ochranu života, zdravia a majetku osôb; pri povoľovaní takej stavby stavebný úrad rozhodne o podmienkach, za akých možno stavbu uskutočniť a prevádzkovať na cudzom pozemku; oprávnenia stavebníka na uskutočnenie stavby vznikajú nadobudnutím právoplatnosti takého rozhodnutia, e) vykonávať na cudzích nehnuteľnostiach povolenú činnosť na sústave tepelných zariadení alebo na jej časti, ak jej výstavba bola povolená podľa stavebných predpisov a podľa § 22 ods.1 zákona č. 79/1957 Zb. a) stavať a prevádzať na cudzích nehnuteľnostiach v rozsahu vyplývajúcom z povolenej stavby elektrické vedenie, ako i malé stanice do rozlohy 30 m2, s príslušenstvom (ďalej len "vedenie"), najmä zriaďovať na nehnuteľnostiach podperné body, prepnúť nehnuteľnosti vodičmi a umiestňovať v nich vedenie; b) vstupovať a vchádzať s vozidlami pri stavbe, prevádzke, opravách, zmenách alebo pri odstraňovaní vedenia na prichodové a priechodové cudzie nehnuteľnosti, ktoré sú vedením priamo dotknuté; c) odstraňovať a okliesňovať stromovie prekážajúce vedeniu na pozemku EKN parc. č. 4766 - orná pôda o výmere 4554 m2, v rozsahu vyznačenom podľa GP č 14/2015 v prospech Žilinskej teplárenskej, a.s., Košická 11, Žilina, IČO: 36403032 - 5649/15 6555/16;2877/17; geom. plánom č. 30/2015 - 1448/2015 z pôvodnej EKN parc.č. 4766 - novovytvorené CKN parc.č. 4758/9, CKN parc.č. 4759/25, CKN parc.č. 4766/1, CKN parc.č. 4766/82, CKN parc.č. 4766/51 - 5999/17; geom. plánom č. 30/2015 - z pôvodnej EKN parc.č. 4766 - novovytvorené CKN parc.č. 4773/8, CKN parc.č. 4921/192, CKN parc.č. 4921/196 - 1671/19; 2811/2020,
Vlastník poradové číslo 1	Z 1190/2016 - Zriaďuje sa vecné bremeno na priznanie práv prevádzky,kontroly,údržby a opravy teplovodného potrubia,vstup na parcely pešo,osobnými alebo nákladnými automobilmi a pracovnými mechanizmami a právo strpieť odstraňovanie,okliesňovanie stromov a iných porastov,ktoré ohrozujú bezpečnosť a spoľahlivosť tepelného napajáča cez parcelu registra EKN 4460 - orná pôda o výmere 1670 m2, vyznačenom rozsahu v prospech Žilinskej teplárenskej,a.s.,Košická 11,Žilina podľa GP č.42/2015-1888/2015; 1140/16, zápis geom. plánu č. 119/2019-G1-2195/2019 - z pôvodnej CKN parc. č. 4462/1 - vytvorená CKN parc.č. 4462/9 - Z 372/2020 - 482/20;2859/20;
Vlastník poradové číslo 1	Vecné bremeno spočívajúce v povinnosti povinného z vecného bremena strpieť právo uloženia, údržby, rekonštrukcie a opravy inžinierskych sietí a za tým účelom právo vstupu, prechodu a prejazdu, v rozsahu vyznačenom v GP č. 20-6/2019 - G1-1486/2019 - na nehnuteľnosti: pozemok registra CKN parc.č. 5777 - zast. plocha a nádvorie o výmere 5050 m2, pozemok registra CKN parc.č. 5779 - zast. plocha a nádvorie o výmere 6587 m2 - v prospech vlastníka nehnuteľnosti: pozemok registra CKN parc.č. 1819 - zast. plocha a nádvorie o výmere 250 m2, pozemok registra CKN parc.č. 1823/2 - zast. plocha a nádvorie o výmere 290 m2, pozemok registra CKN parc.č. 1823/6 - zast. plocha a nádvorie o výmere 2462 m2, pozemok registra CKN parc.č. 1823/14 - zast. plocha a nádvorie o výmere 166 m2 - V-549/2020-3243/20;
Vlastník poradové číslo 1	Vecné bremeno spočívajúce v práve uloženia, umiestnenia a užívania inžinierskych sietí (rozšírenie NNK prípojky) a k nim prislúchajúcich ochranných pásiem v zmysle platných právnych predpisov, za účelom ich prevádzky, údržby, opráv a rekonštrukcie, zaťažujúce časť pozemkov v rozsahu, ako je uvedené v geometrickom pláne č. 06/2020 úradne overenom Okresným úradom Žilina pod číslom G1-454/2020 a v práve vstupu a prístupu osôb, vjazdu a prejazdu vozidiel a iných technických zariadení za účelom prevádzky, údržby, opráv a rekonštrukcie inžinierskych sietí (rozšírenie NNK prípojky) a k nim prislúchajúcich ochranných pásiem v zmysle platných právnych predpisov, zaťažujúce časť pozemkov v rozsahu, ako je uvedené v geometrickom pláne č. 06/2020 úradne overenom Okresným úradom Žilina pod číslom G1-454/2020 - a to k nehnuteľnosti: pozemok registra CKN parc.č. 6529/1 - ostatná plocha o výmere 15331 m2 - v prospech: Stredoslovenská distribučná, a.s., IČO: 36442151, Pri Rajčianke 2927/8, 01047 Žilina - V5044/2020 - 3540/20;
Vlastník poradové číslo 1	Vecné bremeno spočívajúce v povinnosti povinného z vecného bremena strpieť umiestnenie a vybudovanie armatúrnej šachty a oplotenia (objekt SO 02 a SO 03), strpieť vstup za účelom realizácie prevádzkovania, rekonštrukcie, modernizácie, údržby a opráv na nehnuteľnosť: pozemok registra CKN parc.č. 4958/8 - lesný pozemok o výmere 76 m2, zameraný GP č. 19/2018 - v p r o s p e c h : Severoslovenské vodárne a kanalizácie, a.s., IČO: 36672297, Bôrická cesta 1960, 01057 Žilina - V-1915/2020-3632/20;
Vlastník poradové číslo 1	Vecné bremeno spočívajúce v práve uloženia podzemného elektrického vedenia a k nim prislúchajúcim ochranným pásmam, za účelom prevádzky, údržby a rekonštrukcie, so vstupom v ktoromkoľvek čase a ročnom období, v rozsahu vyznačenom v GP č. 53/2019, úradne overenom Okresným úradom Žilina pod číslom G1-979/2019 - na nehnuteľnosti: pozemok registra CKN parc.č. 4239/4 - ostatná plocha o výmere 3372 m2 - v prospech: Stredoslovenská distribučná, a.s., IČO: 36442151, Pri Rajčianke 2927/8, 01047 Žilina - V4722/2020 - 4287/20;

Vlastník poradové číslo 1	Vecné bremeno v prospech Pavla Repu,nar.8.9.1942, spočívajúce v práve doživotného užívania C-KN parc.č. 4486/2,podľa č.V 8903/09-5063/09; pôvodná CKN parc.č. 4486/2, rozdelená GP č. 9/2020 na CKN parc.č. 4486/2 a 4486/5 -4806/2020;
Vlastník poradové číslo 1	Vecné bremeno spočívajúce v práve umiestniť a uložiť inžinierske siete (vodovodné potrubie) a k nim prislúchajúcim ochranným pásmam, právo vstupu osôb a vjazd vozidiel v rozsahu vyznačenom geometrickým plánom overeným pod G1 - 1045/2020 k nehnuteľnostiam: pozemok registra CKN parc.č. 6529/1 - ostatná plocha o výmere 15331 m2 v p r o s p e c h vlastníka: pozemok registra CKN parc.č. 4239/74 - ostatná plocha o výmere 23 m2, pozemok registra CKN parc.č. 4239/77 - ostatná plocha o výmere 18 m2, pozemok registra CKN parc.č. 4239/84 - zast. plocha a nádvorie o výmere 1584 m2 - V-8400/2020-5566/20;
Vlastník poradové číslo 1	Vecné bremeno spočívajúce v povinnosti strpieť uloženie, údržbu, rekonštrukcie a opravy inžinierskych sietí v rámci stavby " Národná kultúrna pamiatka - Elektrárne Žilina " a na tým účelom strpieť vstup, prechod a prejazd na/cez zaťažené nehnuteľnosti. Toto právo zodpovedajúce vecnému bremenu sa zriaďuje v rozsahu podľa geometrického plánu č. 20-6/2019, úradne overeného Okresným úradom Žilina, katastrálnym odborom pod č. G1-1486/2019, na ťarchu nehnuteľnosti: pozemok registra CKN parc.č. 5778 - zast. plocha a nádvorie o výmere 1233 m2, pozemok registra CKN parc.č. 5779 - zast. plocha a nádvorie o výmere 6587 m2 - a zriaďuje sa v p r o s p e c h každodobého vlastníka nehnuteľnosti: pozemok registra CKN parc.č. 1823/1 - zast. plocha a nádvorie o výmere 1263 m2 - V-546/2020-6367/20;
Vlastník poradové číslo 1	Vecné bremeno spočívajúce v práve zriadenia a uloženia inžinierskych sietí (rozšírenie NNK) a povinnosti vlastníka strpieť ochranné pásmo týchto inžinierskych sietí, v rozsahu určenom GP č. 87/2019 - G1 -2260/2019 - a v práve vstupu osôb a vjazdu vozidiel z dôvodu údržby, opráv a rekonštrukcie inžinierskych sietí v zmysle GP č. 87/2019 - k nehnuteľnostiam: pozemok registra CKN parc.č. 6163/3 - ostatná plocha o výmere 9544 m2 - v prospech: Stredoslovenská distribučná, a.s., CO: 36442151, Pri Rajčianke 2927/8, 01047 Žilina - V-10708/2020 - 6852/20;3629/22;
Vlastník poradové číslo 1	Vecné bremeno spočívajúce v práve uloženia inžinierskych sietí (prípojka splaškovej kanalizácie) z prislúchajúcim ochranným pásmom a v práve vstupu v ktoromkoľvek čase a ročnom období zaúčelom prevádzky, údržby a rekonštrukcie v rozsahu dielu č.1, č.2 a č.3 stanovenom geomegtrickým plánomč. 72/2020 - úradne overeným Okresným úradom v Žiline dňa 13.08.2020 pod číslom G1-1622/2020 - k nehnuteľnostiam: pozemok registra CKN parc.č. 4239/4 - ostatná plocha o výmere 3372 m2, pozemok registra CKN parc.č. 7932 - ostatná plocha o výmere 1950 m2, pozemok registra CKN parc.č. 7933/1 - zastavaná plocha a nádvorie o výmere 11747 m2 - v p r o s p e c h vlastníka nehnuteľnosti: pozemok registra CKN parc.č. 4239/42 - zast. plocha a nádvorie o výmere 1618 m2 - V-10973/2020-375/21;
Vlastník poradové číslo 1	V 3646/2016 - vecné bremeno spočívajúce v : a) práve vstupu, prechodu a prejazdu motorovými vozidlami (osobnými aj nákladnými) a pešo na/cez predmetnú nehnuteľnosť b) práve umiestniť (resp. vybudovať) a prevádzkovať (vrátane opráv, údržby, kontroly, modernizácie a výmeny) telekomunikačné a elektrické vedenia a zariadenia vrátane uzemňovacích vedení, šácht a káblovodov v/na predmetnej nehnuteľnosti - k nehnuteľnosti: pozemok registra CKN parc.č. 7930/75 - ostatné plochy o výmere 78 m2 - v prospech: Slovak Telekom, a.s., IČO: 35763469, Bajkalská 28, 81762 Bratislava - vklad povolený dňa 11.05.2016 - 2722/16;927/21;zápisom geometrického plánu č. 41/2020 - G1471/2020 - z pôvodnej CKN parc. č. 7930/75 - novovytvorené CKN parc. č. 7930/120 - 1872/21;
Vlastník poradové číslo 1, 1	V 1364/2018 - Zmluva o zriadení záložného práva na nehnuteľné veci č.149/ZZ/2017 - v prospech: Všeobecná úverová banka, a.s., Mlynské nivy 1, 82990 Bratislava, IČO: 31320155 - na nehnuteľnosti: pozemok registra CKN parc.č. 7930/72 - ostatná plocha o výmere 7144 m2 - vklad povolený dňa 07.03.2018 - 1408/18;Z 4076/2020 - 3484/20;927/21;zápisom geometrického plánu č. 41/2020 - G1471/2020 - z pôvodnej CKN parc. č. 7930/72 - novovytvorené CKN parc. č. 7930/121 - 1872/21;
Vlastník poradové číslo 1	V 5794/2018 - Zmluva o zriadení záložného práva na nehnuteľné veci č.102/ZZ/2018 - v prospech: Všeobecná úverová banka, a.s., Mlynské nivy 1, 82990 Bratislava, IČO: 31320155 - na nehnuteľnosti: pozemok registra CKN parc.č. 7930/72 - ostatná plocha o výmere 7144 m2, pozemok registra CKN parc.č. 7930/73 - ostatná plocha o výmere 1082 m2, pozemok registra CKN parc.č. 7930/74 - ostatná plocha o výmere 146 m2, pozemok registra CKN parc.č. 7930/75 - ostatná plocha o výmere 78 m2, pozemok registra CKN parc. č. 7930/76 - ostatná plocha o výmere 455 m2, pozemok registra CKN parc.č. 7930/79 - zast. plocha a nádvorie o výmere 98 m2 - vklad povolený dňa 25.06.2018 - 3811/18;Z 4076/2020 - 3484/20;927/21;;zápisom geometrického plánu č. 41/2020 - G1471/2020 - z pôvodnej CKN parc. č. 7930/72, 7930/75 - novovytvorené CKN parc. č. 7930/120, 7930/121 - 1872/21;

Vlastník poradové číslo 1	V 4872/2019 - Zmluva o zriadení záložného práva na nehnuteľné veci č.67/ZZ/2019 - v prospech: Všeobecná úverová banka, a.s., Mlynské nivy 1, 82990 Bratislava, IČO: 31320155 - na nehnuteľnosti: pozemok registra CKN parc.č. 7930/72 - ostatná plocha o výmere 7144 m2, pozemok registra CKN parc.č. 7930/73 - ostatná plocha o výmere 1082 m2, pozemok registra CKN parc.č. 7930/74 - ostatná plocha o výmere 146 m2, pozemok registra CKN parc.č. 7930/75 - ostatná plocha o výmere 78 m2, pozemok registra CKN parc. č. 7930/76 - ostatná plocha o výmere 455 m2, pozemok registra CKN parc.č. 7930/79 - zast. plocha a nádvorie o výmere 98 m2 - vklad povolený dňa 09.07.2019 - 5963/19;Z 4076/2020 - 3484/20;927/21;;zápisom geometrického plánu č. 41/2020 - G1471/2020 - z pôvodnej CKN parc. č. 7930/72, 7930/75 - novovytvorené CKN parc. č. 7930/120, 7930/121 - 1872/21;
Vlastník poradové číslo 1	V 7538/2020 - Zmluva o zriadení záložného práva na nehnuteľné veci č.183/ZZ/2020 - v prospech: Všeobecná úverová banka, a.s., Mlynské nivy 1, 82990 Bratislava, IČO: 31320155 - na nehnuteľnosti: pozemok registra CKN parc.č. 7930/72 - ostatná plocha o výmere 8681 m2, pozemok registra CKN parc.č. 7930/74 - ostatná plocha o výmere 146 m2, pozemok registra CKN parc.č. 7930/75 - ostatná plocha o výmere 78 m2, pozemok registra CKN parc.č. 7930/79 - zast. plocha a nádvorie o výmere 98 m2 - vklad povolený dňa 11.09.2020 - 5056/20;927/21;zápisom geometrického plánu č. 41/2020 - G1471/2020 - z pôvodnej CKN parc. č. 7930/72, 7930/75 - novovytvorené CKN parc. č. 7930/120, 7930/121 - 1872/21;
Vlastník poradové číslo 1	V 7539/2020 - Zmluva o zriadení záložného práva na nehnuteľné veci č. 179/ZZ/2020 v prospech: Všeobecná úverová banka, a.s., Mlynské nivy 1, 829 90 Bratislava, IČO: 31320155 na nehnuteľnosti: pozemok registra C KN parc.č. 7927/3 - zast. plocha a nádvorie o výmere 3008 m2, pozemok registra C KN parc.č. 7927/4 - zast. plocha a nádvorie o výmere 962 m2, pozemok registra C KN parc.č. 7927/5 - zast. plocha a nádvorie o výmere 879 m2, stavba TELEKOM, BUDOVA so súp. číslom 3049 na pozemku registra CKN parc.č. 7927/3 - zast. plocha a nádvorie o výmere 3008 m2, vklad povolený dňa 21.08.2020 - 4722/2020;zápisom geometrického plánu č. 41/2020 - G1471/2020 - z pôvodnej CKN parc. č. 7927/3, 7927/5 - novovytvorené CKN parc. č. 7927/21, 7927/22, 7927/23,7927/24, 7927/25, 7927/26 a CKN parc. č. 7927/4 zlúčená do CKN parc. č. 7927/3 - 1872/21;
Vlastník poradové číslo 1	V 7541/2020 - Zmluva o zriadení záložného práva na nehnuteľné veci č. 182/2020/ZZ v prospech: Všeobecná úverová banka, a.s., Mlynské nivy 1, 829 90 Bratislava, IČO: 31320155 na nehnuteľnosti: pozemok registra C KN parc.č. 7927/3 - zast. plocha a nádvorie o výmere 3008 m2, pozemok registra C KN parc.č. 7927/4 - zast. plocha a nádvorie o výmere 962 m2, pozemok registra C KN parc.č. 7927/5 - zast. plocha a nádvorie o výmere 879 m2, stavba TELEKOM, BUDOVA so súp. číslom 3049 na pozemku registra CKN parc.č. 7927/3 - zast. plocha a nádvorie o výmere 3008 m2, vklad povolený dňa 11.09.2020 - 5058/20;zápisom geometrického plánu č. 41/2020 - G1471/2020 - z pôvodnej CKN parc. č. 7927/3, 7927/5 - novovytvorené CKN parc. č. 7927/21, 7927/22, 7927/23,7927/24, 7927/25, 7927/26 a CKN parc. č. 7927/4 zlúčená do CKN parc. č. 7927/3 - 1872/21;
Vlastník poradové číslo 1	Vecné bremeno spočívajúce v práve umiestniť a prevádzkovať plynovod v práve vstupu osôb a vjazdu vozidiel z dôvodu údržby, opráv a rekonštrukcie plynovodu v rozsahu vyznačenom v GP č. 57/2018, úradne overenom Okresným úradom Žilina, katastrálnym odborom pod č. G1-1257/2018 k nehnuteľnostiam: pozemok registra E KN parc.č. 2721/2 - orná pôda o výmere 16648 m2 v rozsahu 250 m2 - v p r o s p e c h : SPP - distribúcia, a.s., IČO: 35910739, Mlynské nivy 44/b, 82511 Bratislava - V-1195/2019 - 2905/21; 1248/2022
Vlastník poradové číslo 1	Vecné bremeno spočívajúce v práve uloženia, údržby, rekonštrukcie a opravy inžinierskych sietí a za tým účelom právo vstupu, prechodu a prejazdu a to v rozsahu vyznačenom v GP č. 1486/2019 k nehnuteľnosti: pozemok registra CKN parc. č. 5778 - zast. plocha a nádvorie o výmere 1233 m2 v p r o s p e c h. každodobého vlastníka nehnuteľnosti: pozemok registra CKN parc. č. 1823/1 - zastavaná plocha a nádvorie o výmere 1263 m2 - V-548/2020-4858/21;
Vlastník poradové číslo 1	Vecné bremeno spočívajúce v povinnosti, v rozsahu podľa geometrického plánu č. 43432611-183/2020 úradne overeného Okresným úradom Žilina, katastrálnym odborom pod č. G1-2132/2020, strpieť uloženie inžinierskych sietí - vodovodnej prípojky vrátane osadenia vodomernej šachty a elektrickej NN prípojky, strpieť prislúchajúce ochranné pásmo, ako i vstup na pozemok v ktoromkoľvek čase a ročnom období, za účelom prevádzky, údržby a rekonštrukcie. Toto právo zodpovedajúce vecnému bremenu sa zriaďuje na ť a r c h u nehnuteľnosti: pozemok registra CKN parc. č. 4888/1 - ostatná plocha o výmere 2595 m2 - v p r o s p e c h každodobého vlastníka nehnuteľnosti: pozemok registra CKN parc.č . 4874/2 - zast. plocha a nádvorie o výmere 3 m2, pozemok registra CKN parc. č. 4875/9 - záhrada o výmere 1021 m2 - V-6828/2021-5613/21;

Vlastník poradové číslo 1	Vecné bremeno, ktorému zodpovedá právo umiestnenia a uloženia podzemného NN vedenia a k nim prislúchajúcim ochranným pásmam, za účelom prevádzky, údržby a rekonštrukcie so vstupom v ktoromkoľvek čase a ročnom období na nehnuteľnosti: - Pozemok registra C KN parcelné číslo 5969, ostatná plocha o výmere 1365 m2 (v rozsahu 365m2) - Pozemok registra E KN parcelné číslo 3191/202, zastavaná plocha a nádvorie o výmere 272m2 (v rozsahu 62m2) - v rozsahu vyznačenom geometrickým plánom č.55b/2020, úradne overeného pod č. G1-72/2020 v p r o s p e c h: Stredoslovenská distribučná, a. s., IČO 36442151, Pri Rajčianke 2927/8, 01047 Žilina - V-510/2021-6703/21;
Vlastník poradové číslo 1	Vecné bremeno, ktorému zodpovedá právo prechodu pešo a prejazdu motorovými vozidlami cez nehnuteľnosti: - pozemok registra CKN parc. č. 5589/191 - zast. plocha a nádvorie o výmere 96 m2, - pozemok registra CKN parc. č. 5589/192 - zast. plocha a nádvorie o výmere 131 m2 v p r o s p e c h vlastníka: pozemku registra CKN parc. č. 5589/102 - zast. plocha a nádvorie o výmere 3683 m2 - V-9981/2017-7234/21;
Vlastník poradové číslo 1	Vecné bremeno, ktorému zodpovedá právo uloženia inžinierskych sietí (splašková kanalizácia a vodovodná prípojka) v rozsahu vyznačenom geometrickým plánom č. 34/2016 k nehnuteľnosti: - pozemok registra CKN parc. č. 5589/40 - zast. plocha a nádvorie o výmere 4791 m2, - pozemok registra CKN parc. č. 5028/1 - zast. plocha a nádvorie o výmere 4723 m2 v p r o s p e c h vlastníka: pozemku registra CKN parc. č. 5589/102 - zast. plocha a nádvorie o výmere 3683 m2 - V-9981/2017-7234/21;
Vlastník poradové číslo 1	Vecné bremeno spočívajúce v práve uloženie inžinierskych sietí a k nim prislúchajúcim ochranným pásmam a v práve vstupu osôb a vjazdu vozidiel z dôvodu údržby, opráv a rekonštrukcie inžinierskych sietí v rozsahu vyznačenom GP č. 13/2019 - G1-1348/2019 - k nehnuteľnosti: pozemok registra CKN parc. číslo 6312/1 - ostatná plocha o výmere 18387 m2 - v prospech: Stredoslovenská distribučná, a.s., IČO: 36442151, Pri Rajčianke 2927/8, 01047 Žilina - V-7469/2020 - 1500/22;
Vlastník poradové číslo 1	Vecné bremeno spočívajúce v práve v rozsahu podľa geometrického plánu č. 10b/2020 overeného Okresným úradom Žilina, katastrálnym odborom pod č. G1-231/2020 umiestniť a prevádzkovať inžinierske siete (NN zemné elektrické vedenie) a zachovať ochranné pásmo v zmysle platných právnych predpisov, ďalej spočívajúceho v práve vstupu a prístupu na zaťažené pozemky (pešo, autom, technickými zariadeniami) v ktoromkoľvek čase a ročnom období za účelom prevádzky, údržby, kontroly, odstraňovania porúch a havárií, výmeny elektrickej siete alebo jej časti, ako aj v práve okliesňovať stromy a iné porasty, ktoré by ohrozili prevádzku elektrickej siete, to všetko na ťarchu nehnuteľnosti: pozemok registra CKN parc. číslo 7023/15 - zastavaná plocha a nádvorie o výmere 1532 m2, pozemok registra CKN parc. číslo 7027/75 - ostatná plocha o výmere 29 m2, pozemok registra CKN parc. číslo 7027/86 - ostatná plocha o výmere 89 m2, pozemok registra CKN parc. číslo 7027/138 - zastavaná plocha a nádvorie o výmere 57 m2, pozemok registra CKN parc. číslo 70207/139 - zastavaná plocha a nádvorie o výmere 42 m2, pozemok registra EKN parc. číslo 3992 - orná pôda o výmere 290 m2 - zriadeného v prospech: Stredoslovenská energetika, a. s., IČO: 36442151, Pri Rajčianke 2927/8, 01047 Žilina - V-13133/2021 - 1558/22;
Vlastník poradové číslo 1	Vecné bremeno spočívajúce v povinnosti strpieť uloženie inžinierskych sietí - NN káblového vedenia, priznanie ochranného pásma a v práve vstupu a prístupu na predmetný pozemok (pešo, autom, technickými zariadeniami) za účelom prevádzky, údržby a kontroly v rámci stavby "Žilina Vlčince zokruhovanie NNS pre pripojenie 7xRD Industria" v rozsahu (diel "2") vyznačenom v geometrickom pláne č. 46193537-382/2020 - úradne overenom Okresným úradom Žilina, katastrálnym odborom, pod č. G1-2253/2020 zo dňa 15.12.2020, a to na ťarchu nehnuteľnosti: - Pozemok registra C KN parcelné číslo 5831/2, zastavaná plocha a nádvorie o výmere 6 m2 - v p r o s p e c h Stredoslovenská energetika , a. s., IČO 36442151, Pri Rajčianke 2927/8, 01047 Žilina - V-1211/2022 - 1845/22;
Vlastník poradové číslo 1	Vecné bremeno spočívajúce v povinnosti strpieť vstup, realizáciu a výstavbu spevnených plôch, prvkov zelenej infraštruktúry, súvisiacich stavebných prác a zriadenie staveniska po dobu dvoch rokov od právoplatnosti rozhodnutia mesta Žilina-stavebného úradu o povolení stavby "SO 07 Komunikácie a spevnené plochy a SO 08 Zeleň a sadové úpravy" v rozsahu vymedzenom v geometrickom pláne č. 32/2021, úradne overenom pod číslom G1-463/2021 k nehnuteľnostiam: pozemok registra CKN parc. číslo 3951/1 - zast. plocha a nádvorie o výmere 1359 m2 - v p r o s p e c h: Pintado, s.r.o., IČO: 47368179, Bôrická cesta 107, 01001 Žilina - V-2072/2022 - 2137/22;

Vlastník poradové číslo 1	Vecné bremeno spočívajúce v práve umiestnenia a uloženia inžinierskych sietí - predĺženie existujúcej NN siete s prislúchajúcim ochranným pásmom, vstupu a prístupu na pozemok (pešo, autom, technickými zariadeniami) v každom ročnom období zaúčelom prevádzky, údržby, kontroly, rekonštrukciea odstraňovania porúch a havárií v rámci stavba "9637-Žilina-Hliny-predĺženie NNK" v rozsahu podľa GP č. 46493537-236/202, úradne overeného Okresným úradom Žilina, katastrálnym odborom pod č. G1-963/2021 - k nehnuteľnostiam: pozemok registra CKN parc. číslo 6293 - ostatná plocha o výmere 3714 m2, pozemok registra CKN parc. číslo 6422/2 - zast. plocha a nádvorie o výmere 3071 m2 - v prospech: Stredoslovenská distribučná, a.s., IČO: 36442151, Pri Rajčianke 2927/8, 01047 Žilina - V-4315/2022-3339/22;
Vlastník poradové číslo 1	Vecné bremeno, ktorému zodpovedá právo uloženia inžinierskej siete - rozšírenie distribučnej NNK siete, priznanie ochranného pásma a právo vstupu a prístupu (pešo, autom, technickými zariadeniami) za účelom prevádzky, údržby a kontroly v rozsahu vyznačenom geometrickým plánom č. G1-2002/2021 k nehnuteľnosti: pozemok registra CKN parc. číslo 5775/1 - zastavaná plocha a nádvorie o výmere 1324 m2 - v p r o s p e c h: Stredoslovenská distribučná, a.s., IČO: 36442151, Pri Rajčianke 2927/8, 01047 Žilina - V-5613/2022 - 3518/22;
Vlastník poradové číslo 1	Vecné bremeno, ktorému zodpovedá právo umiestnenia a uloženia inžinierskych sietí a k nim prislúchajúcim ochranným pásmam za účelom ich prevádzky, údržby a rekonštrukcie so vstupom v ktoromkoľvek čase a ročnom období k pozemku CKN parcelné číslo 5132/14 v rozsahu dielu č. 1 o výmere 20 m2 a dielu č. 2 výmere 77 m2 (prípojka dažďovej kanalizácie, vodovodná, kanalizačná, horúcovodná a elektrická prípojka), pozemku CKN parcelné číslo 5132/15 v rozsahu dielu č. 3 o výmere 100 m2 (, vodovodná, kanalizačná, horúcovodná a elektrická prípojka) a pozemku CKN parcelné číslo 7056/7 v rozsahu dielu č. 4 o výmere 14 m2 (kanalizačná prípojka spolu s prečerpávacou nádržou) V prospech vlastníkov: pozemku registra CKN parcelné číslo 5038/9, zastavané plochy a nádvoria o výmere 875 m2 pozemku registra CKN parcelné číslo 5038/10, zastavané plochy a nádvoria o výmere 908 m2 pozemku registra CKN parcelné číslo 5038/11, zastavané plochy a nádvoria o výmere 1228 m2 pozemku registra CKN parcelné číslo 5038/30, zastavané plochy a nádvoria o výmere 698 m2 podľa V-2030/2019 - 3996/22

Výpis je nepoužiteľný na právne úkony

(4)

MESTO ŽILINA
Stavebný úrad
Referát špeciálneho stavebného úradu - doprava
Námestie obetí komunizmu č.1, 011 31 Žilina

Toto rozhodnutie je právoplatné a vykonateľné dňa 6. 9. 2021
V Žiline, dňa 6. 9. 2021

Č. 9208/2021-148932/2021/SÚ-ŠSÚ-doprava/Mo-SP V Žiline, dňa 20.7.2021

STAVEBNÉ POVOLENIE

Stavebník	**Mesto Žilina, Námestie obetí komunizmu 1, 011 31 Žilina,** v zast. PROMA INVEST, s.r.o., Kuzmányho 8428/20A, 010 01 Žilina

dňa 22.4.2021 podal a dňa 1.6.2021 doplnil na špeciálnom stavebnom úrade žiadosť o vydanie stavebného povolenia na stavbu:

	„Prepojenie parkoviska ŽILPO na Obchodnú ulicu, Žilina" **SO 202 Úprava miestnej komunikácie Ul.Obchodná a úprava chodníkov**

Obec Porúbka, Stavebný úrad vydal právoplatné rozhodnutie o umiestnení stavby dňa 2.10.2020 pod č. 13270/2020-1741283/2020-SÚ-MLA a záväzné stanovisko - súhlas pre vydanie stavebného povolenia na uvedenú stavbu v zmysle § 140b zákona č. 50/1976 Zb. o územnom plánovaní a stavebnom poriadku v znení neskorších právnych predpisov dňa 1.6.2021pod č.9045/2021-148560/2021-SÚ-OKU.

Mesto Žilina, Stavebný úrad, referát špeciálneho stavebného úradu - doprava, ako príslušný špeciálny stavebný úrad pre miestne a účelové komunikácie /ďalej len „špeciálny stavebný úrad"/ podľa § 3a odst.4 zákona č.135/1961 Zb. o pozemných komunikáciách /ďalej len „cestný zákon"/ v úplnom znení neskorších právnych predpisov a § 120 zákona č.50/1976 Zb. o územnom plánovaní a stavebnom poriadku /ďalej len „stavebný zákon"/ v úplnom znení neskorších právnych predpisov, pri použití zákona č. 608/2003 Z.z. o štátnej správe pre územné plánovanie, stavebný poriadok a bývanie a zákona č.71/1967 Zb. o správnom konaní /ďalej len „správny poriadok"/ v znení neskorších právnych predpisov posúdil návrh podľa § 62 stavebného zákona, vyhl. MŽP SR č.453/2000 Z.z., ktorou sa vykonávajú niektoré ustanovenia stavebného zákona a vyhl. MŽP SR č.532/2002 Z.z., ktorou sa ustanovujú podrobnosti o všeobecných technických požiadavkách na výstavbu a o všeobecných technických požiadavkách na stavby užívané osobami s obmedzenou schopnosťou pohybu a orientácie a rozhodol takto:

Stavba

„Prepojenie parkoviska ŽILPO na Obchodnú ulicu, Žilina"
SO 202 Úprava miestnej komunikácie Ul. Obchodná a úprava chodníkov

v kat území: Žilina
na parcele č. KN-C 7930/78, 7926/1, 7897, 7636 – líniová stavba

sa podľa § 66 stavebného zákona

POVOĽUJE.

MESTO ŽILINA
Stavebný úrad
Referát špeciálneho stavebného úradu - doprava
Námestie obetí komunizmu č.1, 011 31 Žilina

Č. 9208/2021-148932/2021/SÚ-ŠSÚ-doprava/Mo-SP V Žiline, dňa 20.7.2021

STAVEBNÉ POVOLENIE

Stavebník	**Mesto Žilina, Námestie obetí komunizmu 1, 011 31 Žilina,** v zast. PROMA INVEST, s.r.o., Kuzmányho 8428/20A, 010 01 Žilina

dňa 22.4.2021 podal a dňa 1.6.2021 doplnil na špeciálnom stavebnom úrade žiadosť o vydanie stavebného povolenia na stavbu:

	„Prepojenie parkoviska ŽILPO na Obchodnú ulicu, Žilina" **SO 202 Úprava miestnej komunikácie Ul.Obchodná a úprava chodníkov**

Obec Porúbka, Stavebný úrad vydal právoplatné rozhodnutie o umiestnení stavby dňa 2.10.2020 pod č. 13270/2020-1741283/2020-SÚ-MLA a záväzné stanovisko - súhlas pre vydanie stavebného povolenia na uvedenú stavbu v zmysle § 140b zákona č. 50/1976 Zb. o územnom plánovaní a stavebnom poriadku v znení neskorších právnych predpisov dňa 1.6.2021pod č.9045/2021-148560/2021-SÚ-OKU.

Mesto Žilina, Stavebný úrad, referát špeciálneho stavebného úradu - doprava, ako príslušný špeciálny stavebný úrad pre miestne a účelové komunikácie /ďalej len „špeciálny stavebný úrad"/ podľa § 3a odst.4 zákona č.135/1961 Zb. o pozemných komunikáciách /ďalej len „cestný zákon"/ v úplnom znení neskorších právnych predpisov a § 120 zákona č.50/1976 Zb. o územnom plánovaní a stavebnom poriadku /ďalej len „stavebný zákon"/ v úplnom znení neskorších právnych predpisov, pri použití zákona č. 608/2003 Z.z. o štátnej správe pre územné plánovanie, stavebný poriadok a bývanie a zákona č.71/1967 Zb. o správnom konaní /ďalej len „správny poriadok"/ v znení neskorších právnych predpisov posúdil návrh podľa § 62 stavebného zákona, vyhl. MŽP SR č.453/2000 Z.z., ktorou sa vykonávajú niektoré ustanovenia stavebného zákona a vyhl. MŽP SR č.532/2002 Z.z., ktorou sa ustanovujú podrobnosti o všeobecných technických požiadavkách na výstavbu a o všeobecných technických požiadavkách na stavby užívané osobami s obmedzenou schopnosťou pohybu a orientácie a rozhodol takto:

Stavba

„Prepojenie parkoviska ŽILPO na Obchodnú ulicu, Žilina"
SO 202 Úprava miestnej komunikácie Ul. Obchodná a úprava chodníkov

v kat území: Žilina
na parcele č. KN-C 7930/78, 7926/1, 7897, 7636 – líniová stavba

sa podľa § 66 stavebného zákona

POVOĽUJE.

Špeciálny stavebný úrad súhlasí so základnými technicko-ekonomickými ukazovateľmi stavby tak, ako sú uvedené v projektovej dokumentácii.
Spracovateľ dokumentácie stavby: Žilinská univerzita v Žiline, Stavebná fakulta, Katedra cestného staviteľstva, prof. Ing. Ján Čelko, CSc., Univerzitná 1, 010 26 Žilina.
Zhotoviteľ stavby: Stavba bude realizovaná dodávateľsky. Investor je povinný oznámiť dodávateľa stavby na špeciálny stavebný úrad do 15 dní od ukončenia výberového konania.
Termín začatia stavby je stavebník povinný nahlásiť na špeciálny stavebný úrad.
Termín výstavby: Stavba bude ukončená najneskôr do 3 rokov odo dňa nadobudnutia právoplatnosti stavebného povolenia. Termín začatia prác je investor povinný stavebnému úradu nahlásiť.
Štátny stavebný dohľad: špeciálny stavebný úrad

Pre uskutočňovanie stavby sa určujú tieto podmienky:

1. Stavba bude umiestnená v kat. úz. Žilina na pozemkoch parc. č. KN-C 7930/78, 7926/1, 7897, 7636, ku ktorým má stavebník Mesto Žilina vlastnícke právo a iné právo v zmysle § 139 stavebného zákona.
2. Stavba bude realizovaná podľa dokumentácie overenej v stavebnom konaní, ktorá je súčasťou tohto rozhodnutia a jej jedno pare je uložené u povoľovacieho orgánu.
   Projekt stavby rieši návrh rozšírenia vozovky na Obchodnej ulici pre potreby zvýšenia kapacity novej neriadenej križovatky, ktorá vznikne prepojením parkoviska ŽILPO na Obchodnú ulicu na sídlisku Vlčince v Žiline.
   SO 202 predstavuje rozšírenie existujúcej miestnej komunikácie Ul. Obchodná o jeden jazdný pruh, zrealizovanie časti dopravného napojenia parkoviska ŽILPO na Obchodnú ulicu a preloženie časti existujúceho chodníka. Rozšírenie bude vytvorené na úkor existujúcich ostrovčekov, pričom si vyžiada prekládku stĺpov trolejového vedenia a inž.sietí (riešené v rámci SO 606, SO 901, SO 902a, ktoré nie sú predmetom toho rozhodnutia). Napojenie na Ul. Sv. Cyrila a Metóda ostáva zachované s tým, že tiež dôjde k čiastočnému rozšíreniu existujúcej vetvy.
   Smerové vedenie pravej časti rozšírenia predstavuje kvázi priamu líniu, ktorá kopíruje vedenie obrubníka na pravej strane komunikácie, ktorý ostáva smerovo zachovaný v celej dĺžke riešeného úseku. Celková dĺžka riešeného úseku spolu s úpravou vodorovného dopravného značenia predstavuje 262,38 m. Dĺžka fyzického rozšírenia pozdĺž Ul. Obchodnej je cca 128 m. Šírka fyzického rozšírenia predstavuje cca 4 m a je závislá od pozície existujúcich obrubníkov na pravej strane a to tak, aby celková šírka vozovky komunikácie po rozšírení bola medzi obrubníkmi 11,50 m, t.j. tri jazdné pruhy šírky 3,50 m a dva odvodňovacie pruhy šírky 0,50 m. Priečny sklon bude zodpovedať priečnemu sklonu existujúcemu priečnemu sklonu na Obchodnej ulici, t.j. 2% smerom k obrubníku.
   Smerové vedenie ľavej časti rozšírenia kopíruje vedenie vodiacich línií novo navrhnutých jazdných pruhov. Dĺžka fyzického rozšírenia pozdĺž južnej vetvy smerom na Ul. Sv. Cyrila a Metóda je cca 32 s premenlivou šírkou. Šírka rozšírenia je premenlivá a to tak, aby po rozšírení vznikli dva jazdné pruhu, kde vnútorný bude šírky 4,75 m a vonkajší šírky 3,5 m. Priečny sklon je nutné prispôsobiť existujúcej vozovke.
   Smerové vedenie preloženého chodníka predstavuje priamu líniu vedúcu od existujúceho asfaltového chodníka smerom k novo navrhovanému priechodu pre chodcov. Šírka chodníka bude 2,30 m.
   Dopravné napojenie parkoviska ŽILPO na Obchodnú ulicu je riešené navrhovanou asfaltobetónovou komunikáciou s jedným jazdným pruhom pre priamy smer (Sv. Cyrila a Metóda) a s jedným jazdným pruhom pre odbočenie vpravo, ktoré budú šírky 3,50 m v kategórií MO 11,5/40. Napojenie na existujúcu Ul. Obchodnú sa zrealizuje preplátovaním konštrukčných vrstiev navrhovanej komunikácie s existujúcou vozovkou. Navrhovaná komunikácia sa zrealizuje v časti v dĺžke cca 8 m po navrhovanú trvalú

vodorovnú dopravnú značku č. 202 Stoj, daj prednosť v jazde umiestnenú pred napojením na Ul. Obchodná.
Povrchová úprava krytu rozšírenia komunikácie bude asfaltový betón, povrchová úprava chodníka bude betónová zámková dlažba. Na oddelenie ostrovčekov od plochy komunikácie je navrhnutý cestný betónový obrubník so skosením. Na oddelenie chodníkov od zelených plôch je navrhnutý záhonový betónový obrubník. Po vykonaní stavebných prác dôjde k urovnaniu a ohumusovaniu a zatrávneniu jednotlivých okolitých plôch tak, aby boli plynule napojené na okolitý terén.
Súčasťou projektu stavby je aj návrh dočasného a trvalého dopravného značenia.

3. Pri uskutočnení stavby je nutné dodržiavať ustanovenia zákona č. 50/1976 Zb. a vyhl. č. 453/2000 Z.z. a vyhl. č. 532/2002 Z.z.
4. Stavebník pri výkone svojej funkcie nahradí prípadné škody spôsobené pri výstavbe tretím osobám, pripadne zabezpečí uvedenie veci do pôvodného stavu.
5. Stavebník dodrží podmienky dané vyjadreniami účastníkov konania, dotknutých orgánov štátnej správy a organizácii predložených v stavebnom konaní:
Mesto Žilina, Mestský úrad v Žiline, cestný správny orgán zo dňa 8.2.2021 pod č.2102/2021-4836/2021/SÚ-ŠSÚ-doprava/Mo- pred začatím realizácie SO 201, SO 202 a SO 208 je stavebník povinný požiadať špeciálny stavebný úrad – doprava o vydanie stavebného povolenia, **Mesto Žilina, Mestský úrad v Žiline, SÚ, špeciálny stavebný úrad - ŽP** zo dňa 31.3.2020 pod č.6242/2020-27336/2020-SÚ-KLM- pri výrube stromov alebo krovín o ploche nad 10m2 je potrebné dodržanie normy STN 83 7010, pri výkopových prácach dodržiavať STN 83 7010, dbať, aby neboli poškodené kmene, koreňové nábehy, koreňový priestor a koruny stromov, v prípade poškodenia zabezpečiť ich ošetrenie, pri výkopových prácach nie je dovolené ku drevinám za hranou rozkopu navážať zeminu, stavebný odpad a materiál, skladovať látky poškodzujúce dreviny, pri prípadnom výrube drevín postupovať podľa zákona č.543/2002 Z.z. o ochrane prírody a krajiny, po ukončení prác plochy zelene dať do žiaduceho stavu, pri realizácií stavby nakladať s odpadmi v súlade s platnou legislatívou v oblasti odpadového hospodárstva a platného VZN mesta Žilina, doklady o spôsobe nakladania so vzniknutými odpadmi predložiť pri odovzdávaní stavby, ak pri stavebných prácach bude výkopová zemina dočasne uložená mimo staveniska, podľa § 97 zákona č.79/2015 Z.z. o odpadoch je potrebné požiadať príslušný orgán štátnej správy odpad. hospodárstva o udelenie súhlasu na skladovanie výkopovej zeminy, pri realizácií obmedziť prašných emisií kropením a čistením komunikácie, pri realizácií stavby zabezpečiť čistenie mechanizmov pred vstupom na verejnú komunikáciu, dodržať všetky zákonné povinnosti v zmysle príslušných právnych predpisov, rešpektovať ostatné podmienky vyjadrenia uvedené v bodoch 1 až 7, **Slovak Telekom a.s. Bratislava** zo dňa 9.12.2020 pod č.6612034704- v záujmovom území dôjde do styku so sieťami elektronických komunikácií spol. ST a.s. alebo DIGI Slovakia s.r.o., pred začatím výkopových prác vytýčiť podzemné vedenia, nepoškodiť výkopovými prácami telekom. zariadenia, rešpektovať podmienky vyjadrenia pri vykonávaní stavebných prác v blízkosti ochranného pásma telekom. zariadení, zabezpečiť podmienky ochrany telekom. zariadenia v spolupráci spol. ST a.s., **SPP-distribúcia a.s. Bratislava** zo dňa 5.1.2021 pod č.TD/NS/0010/2021/Ki – v záujmovom území sa nachádza NTL plynovod DN300 oceľ, pred realizáciou zemných prác alebo pred začatím vykonávania iných činnosti je stavebník povinný požiadať SPP-D o presné vytýčenie exist. plyn. zariadení na základe písomnej objednávky, ktorú je potrebné zaslať na SPP-distribúcia a.s. Sekcia údržby, Bratislava, rešpektovať všetky ostatné podmienky vyjadrenia pri realizácií stavby v ochrannom pásme plynovodu, rešpektovať ostatné podmienky vyjadrenia, **Stredoslovenská distribučná a.s. Žilina** zo dňa 28.12.2020 pod č.202012-SP-0155-1- v predmetnej lokalite sa nachádzajú elektroenergetické zariadenia v majetku SSD a.s. - podzemné VN/NN vedenia, pred začatím stavebných prác vytýčiť podzemné energet. zariadenia, pri stavebných prácach rešpektovať ochranné pásmo

energet. zariadení- VN vedenie vzdušné na každú stranu 10 m, NN vedenie vzdušné na každú stranu 1 m, VN a NN zemné vedenie na každú stranu 1m, stavbu realizovať v zmysle platných zákonov, noriem a predpisov, dodržať ostatné podmienky vyjadrenia uvedené v bodoch 1 až 2.8, **Energotel, a.s., prev. Žilina** zo dňa 2.3.2020 pod č. 620200203 – v záujmovom území sa nachádzajú trasy podzemných vedení v majetku spoločnosti Energotel a.s., pred realizáciou stavby požadujeme vytýčenie podzemných vedení v našom majetku, vytýčenie zrealizujeme na základe písomnej objednávky, nepoužívať nevhodné náradie vo vzdialenosti najmenej 1 m (v ochrannom pásme 1,5 m) na každú stranu od vyznačenej polohy vedení, pred zahrnutím obnažených miest vedení prizvať pracovníka spol. Energotel a.s. ku kontrole, rešpektovať ostatné podmienky vyjadrenia uvedené v bodoch a) až k), **SeVaK a.s. Žilina** zo dňa 11.2.2021 pod č. O21005190- v záujmovom území v blízkosti navrhovanej stavby sa nachádza verejný vodovod, pred začatím zemných prác vytýčiť trasu vodovodu LT DN 200 mm a HDPE D160 mm, pri ochrane jestvujúceho vodovodu postupovať v zmysle podmienok vyjadrenia, pri realizácií stavby v blízkosti vod. zariadení žiadame dodržať min. vzdialenosti stanovené v STN 73 6005 –vzdialenosti určené k ochrane VV zákona č.442/2002 Z.z.- 1,5 m od bočného pôdorysného okraja potrubia na obe strany, po zrealizovaní stavby uviesť do pôvodného stavu všetky zariadenia, t.j. poklopy zdvihnúť do úrovne nivelety terénu, ich funkčnosť preveriť pred kolaudáciou stavby za prítomnosti nášho pracovníka z prevádzky SeVaK a.s. Žilina, žiadame rešpektovať podmienky vyjadrenia pri preložke vodovodu, pri realizácií stavby rešpektovať ostatné podmienky vyjadrenia uvedené v bodoch 1 až 17, **Orange Slovensko a.s., v zast. Michlovský s.r.o. Banská Bystrica** zo dňa 5.3.2021 pod č.BB-0545/2021- v záujmovom území sa nachádzajú PTZ Orange, rešpektovať ochranné pásmo PTZ Orange, križovanie vykonať popod PTZ Orange a v mieste križovania PTZ Orange uložiť do chráničky, pod spevnenými plochami je nutné vykonať na PTZ Orange zvýšenie mechanickej ochrany uložením do betónových žľabov, rešpektovať ostatné podmienky vyjadrenia pri prácach v ochrannom pásme vedenia, **Siemens Mobility s.r.o. VO Žilina** zo dňa 29.10.2020 pod č. PD/ZA/127/20-GAR- k predloženej dokumentácií hore uvedenej stavby z technického hľadiska nemáme pripomienky, **DPMŽ s.r.o.** zo dňa 19.11.2020 pod č. 1361/28.10.2020- súhlasíme s PD Preložka VO na stožiaroch trolejového vedenia, preložka stĺpov trolejového vedenia, preložka napájacieho vedenia DPMŽ, ovládanie trolejovej výhybky DPMŽ, žiadame rešpektovať podmienky vyjadrenia pri realizácií stavby, výluky jazdy trolejbusov v danom úseku je možné uvažovať iba počas víkendových dní alebo štátnych sviatkov v navrhovaných režimoch, ktoré požadujeme rešpektovať, v týchto dňoch je možné nahradiť trolejbusy na linkách autobusmi v rámci vlastných kapacít, **Žilinská teplárenská a.s. Žilina** zo dňa 25.2.2021 pod č. 2110/2021 – v uvedenej lokalite vo vyznačenej záujmovej oblasti sa nachádzajú tepelné podzemné siete, ktoré by mohli byť dotknuté prípadnými stavebnými prácami, požiadať ŽT a.s. o vytýčenie tepelných rozvodov pred začatím výkopových prác, výkopové práce realizovať vo vzdialenosti menej ako 1,5 m na každú stranu od obrysu verejného rozvodu tepla, žiadame dodržať platné nariadenia a normy pojednávajúce o energetických zariadeniach a ich ochranných pásmach v zmysle zákona č.657/2004 Z.z. o tepelnej energetike, zdržať sa vykonávaniu terén. úprav nad trasou verejného rozvodu tepla, ktoré by zmenili jeho doterajšie krytie a hĺbku uloženia, pred podaním návrhu na začatie konania o povolení užívania stavby je stavebník povinný požiadať ŽT a.s. o vydanie písomného vyjadrenia o splnení všetkých podmienok podľa tohto vyjadrenia, **UPC Broadband Slovakia s.r.o., Bratislava** zo dňa 9.12.2020 pod č.2427/2020- súhlasíme, v danej lokalite stavby dôjde k styku s elektronickou komunikačnou sieťou UPC Broadband Slovakia s.r.o., pred začatím výkopových prác vytýčiť podzemné vedenia, pri realizácií stavby žiadame rešpektovať podmienky vyjadrenia uvedené v bodoch 1 až 8, **MV SR Centrum podpory, odd. telekom. služieb Žilina** zo dňa 10.12.2020 pod č. CPZA-OTS-2020/004561-179-

v uvedenej lokalite sa nachádza telekom. kábel TCKQYPY 25XNO,8 vo vlastníctve MV SR, nemá pripomienky k vydaniu stavebného povolenia po dodržaní podmienok uvedených v písomnosti CPZA-OTS-2020/004561-046, **Žilinské komunikácie a.s. Žilina** zo dňa 10.12.2020 pod č. 165/T/2020- súhlasí s vydaním stavebného povolenia na horeuvedenú stavebnú akciu, pred začatím prác na prípojkách inž. sietí je potrebné požiadať MsÚ o povolenie na zvláštne užívanie miestnych komunikácií, kde sa dohodnú podrobné podmienky rozkopávok: na chodníkoch povrch. úpravu v celej šírke chodníka, na komunikáciách v celej šírke jazdného pruhu, v mieste styku nového a starého živičného krytu nalepiť samolepiaci bitúmenový pás 40x3 mm, pri v prípade poškodenia jestvujúcich komunikácií resp. chodníkov a iných súčastí komunikácií počas výstavby objektu požadujeme tieto opraviť v plnom rozsahu, k poškodeným súčastiam komunikácie prizvať pracovníka správy komunikácií, **OR PZ SR–Okresný dopravný inšpektorát v Žiline** zo dňa 10.12.2020 pod č. ORPZ-ZA-ODI1-11-368/2020 – žiadame dodatkovú tabuľku č.510 umiestnenú pod DZ č. 201 umiestneným na Ul. Sv. Cyrila a Metóda v smere jazdy od Ul. Karola Kmeťku odstrániť a navrhované DZ č.201 umiestnené na Ul. Sv. Cyrila a Metóda v smere jazdy od Ul. K. Kmeťku požadujeme preložiť až za vetvu slúžiacu pre odbočenie vľavo z Ul. Sv. Cyrila a Metóda na Obchodnú ulicu, rešpektovať podmienky vyjadrenia pri rozmiestňovaní trvalého a prenosného DZ, prizvať dopravného inžiniera ku kontrole správnosti osadenia prenosného a trvalého DZ, pri realizácií stavby rešpektovať ostatné podmienky uvedené v bodoch 1 až 8 tohto vyjadrenia, **Žilinský samosprávny kraj Žilina, odbor dopravy** zo dňa 1.3.2021 pod č.04540/2021/OD-1- súhlasí s vydaním stavebného povolenia na uvedenú stavbu, na SO 901, SO 902a a SO 903 požiadať o vydanie stavebného povolenia Žilinský samosprávny kraj, **Okresný úrad Žilina, odbor starostlivosti o ŽP- štátna správa v odpad. hospodárstve** zo dňa 10.3.2020 pod č. OU-ZA-OSZP3-2020/017207-002/Slt- odpady vyprodukované počas stavby dodávateľ odovzdá oprávnenému subjektu alebo zabezpečí ich zhodnotenie alebo zneškodnenie vo vhodnom zariadení alebo povolenej skládke, rešpektovať ostatné podmienky vyjadrenia pri likvidácií vzniknutého odpadu, **Okresný úrad Žilina, odbor starostlivosti o ŽP- štátna vodná správa** zo dňa 8.1.2021 pod č. OU-ZA-OSZP3-2021/ 007375-002/Dur a zo dňa 19.7.2021 pod č.OU-ZA-OSZP3-2021/031463-002/Han (zmena záväzného stanoviska) – stavebný objekt SO 301 Preložka vodovodu je vodná stavby, na ktorú vydá tunajší úrad stavebné povolenie podľa § 26 zákona č.364/2004 Z.z. vodného zákona, realizácia stavby je z hľadiska ochrany vodných pomerov možná, rešpektovať ostatné podmienky vyjadrení, **RÚVZ v Žiline** zo dňa 17.2.2021 pod č. A/2020/03661-HŽPZ – súhlasí s vydaním stavebného povolenia.

6. Na stavbe dodržiavať právne a technické normy na ochranu povrchových a podpovrchových vôd pre manipulácie s ropnými látkami. Odvedenie povrchových dažďových vôd z komunikácií je riešené pozdĺžnym a priečnym spádom k navrhovaným uličným vpustom, z ktorých bude následne odvedená do existujúcich vpustov a následne do hlavnej stoky dažďovej kanalizácie.
7. Pri stavbe prihliadať k oprávneným potrebám a záujmom právnických a fyzických osôb na susedných pozemkoch, nespôsobiť škody na susedných pozemkoch a nevstupovať na tieto bez súhlasu vlastníkov.
8. Za prípadné škody spôsobené stavebnou činnosťou na susedných nehnuteľnostiach je zodpovedaný stavebník. Zodpovednosť za škodu reguluje šiesta časť, druhá hlava zákona č.40/1964 Zb. Občianskeho zákonníka v znení neskorších právnych predpisov.
9. Pri stavebnej činnosti zabrániť znečisťovaniu priľahlých komunikácii stavebnými mechanizmami, v prípade ich znečistenia zabezpečiť ich okamžité čistenie.
10. Pred začatím zemných prác zabezpečiť vytýčenie všetkých podzemných vedení, zabezpečiť ich proti poškodeniu a dbať pokynov na ich ochranu.
11. Stavebné práce vykonávať len pod ochranou čiastočnej, resp. úplnej uzávierky Obchodnej ulice povolenou Mestom Žilina, odbor správy verejného priestranstva a ŽP.

12. Vyzískaný materiál pri stavebných prácach, pokiaľ sa nedá hospodárne využiť, je potrebné odviesť na povolenú skládku.
13. Stavebník po ukončení stavby predloží v súlade s § 79 zákona č. 50/1976 Zb. v znení neskorších predpisov a vyhlášky č. 453/2000 Z.z. návrh na vydanie kolaudačného rozhodnutia.
14. V odôvodnených prípadoch zabezpečiť u špeciálneho stavebného úradu schválenie zmeny alebo doplnku k tomuto stavebnému povoleniu v zmysle § 68 stavebného zákona.
15. Námietky účastníkov konania: neboli vznesené.

Osobitné podmienky:
a) na stavbe bude na viditeľnom mieste osadená tabuľa s označením stavby, stavebníka, zhotoviteľa, ako aj s uvedením mien stavbyvedúceho resp. stavebného dozoru,
b) toto rozhodnutie nadobúda platnosť až po uplynutí 15 dní od jeho doručenia, ak počas tejto lehoty nebude proti nemu podané odvolanie,
c) týmto rozhodnutím sa nepovoľuje stavba zariadenia staveniska neprevozného typu,
d) stavebné povolenie stráca platnosť, ak do dvoch rokov odo dňa kedy nadobudlo právoplatnosť, nebola stavba začatá.

Správa novovybudovaných objektov:
Rozšírená miestna komunikácia Ul. Obchodná a Ul. Sv. Cyrila a Metóda ostáva vo vlastníctve a správe uvedeného stavebníka Mesto Žilina.

Toto rozhodnutie platí v zmysle §67 ods. 2 zákona č. 50/1976 Zb. v znení jeho neskorších noviel 2 roky odo dňa, kedy nadobudlo právoplatnosť. Podľa § 70 stavebného zákona stavebné povolenie a rozhodnutie o predĺžení jeho platnosti sú záväzné aj pre právnych nástupcov konania.

Odôvodnenie

Stavebník- Mesto Žilina, Námestie obetí komunizmu 1, 011 31 Žilina, v zast. PROMA INVEST, s.r.o., Kuzmányho 8428/20A, 010 01 Žilina dňa 22.4.2020 podal a dňa 1.6.2021 doplnil na špeciálnom stavebnom úrade žiadosť o vydanie stavebného povolenia na stavbu:

„Prepojenie parkoviska ŽILPO na Obchodnú ulicu, Žilina"
SO 202 Úprava miestnej komunikácie Ul. Obchodná a úprava chodníkov

K žiadosti bola priložená projektová dokumentácia s vyjadreniami dotknutých orgánov štátnej správy, organizácií a známych účastníkov konania. Dňa 3.6.2021 pod č.9208/2021/ /SÚ-ŠSÚ-doprava/Mo oznámil špeciálny stavebný úrad verejnou vyhláškou začatie stavebného konania dotknutým orgánom a známym účastníkom konania. Pretože boli špeciálnemu stavebnému úradu dobre známe pomery na stavenisku a žiadosť poskytovala dostatočný podklad pre riadne a spoľahlivé posúdenie navrhovanej stavby, špeciálny stavebný úrad upustil v zmysle § 61 ods.2 stavebného zákona od ústneho pojednávania a miestneho šetrenia. Účastníci konania mohli svoje námietky a pripomienky k návrhu uplatniť najneskôr do 7 kalendárnych dní odo dňa doručenia tohto oznámenia, inak k nim nebude prihliadnuté. V rovnakej lehote mohli uplatniť svoje námietky a pripomienky dotknuté orgány.

Stavba bola odsúhlasená dotknutými orgánmi a správcami inž. sietí /Mesto Žilina, SÚ, referát špeciálneho stavebného úradu - ŽP, Mesto Žilina- MsÚ v Žiline, SÚ, referát špeciálneho stavebného úradu - doprava, ST a.s. BA, SPP-D a.s. BA, Stredoslovenská distribučná a.s. ŽA, Energotel, a.s., prev. Žilina, Žilinská teplárenská a.s. ŽA, SeVaK a.s. ŽA, OR PZ SR-ODI v Žiline, Orange Slovensko a.s., v zast. Michlovský s.r.o. B.Bystrica, MV SR, Centrum podpory Žilina, ŽSK v Žiline- odbor dopravy, DPMŽ s.r.o., OÚ Žilina, odbor starostlivosti o ŽP, ŽK a.s. ŽA, Siemens Mobility s.r.o. VO ŽA, ÚPC Broadband Slovakia s.r.o. BA, RÚVZ v Žiline/. Ich stanoviská boli skoordinované a zahrnuté do podmienok tohto rozhodnutia.

Špeciálny stavebný úrad posúdil žiadosť stavebníka o vydanie stavebného povolenia v celom rozsahu z hľadísk uvedených v §§ 62 a 63 stavebného zákona a dospel k záveru, že uskutočnením stavby nie je ohrozený verejný záujem,ani neprimerane obmedzené,či ohrozené práva a právom chránené záujmy účastníkov konania.

V stavebnom konaní neboli uplatnené žiadne námietky účastníkov konania. V stavebnom konaní neboli uplatnené pripomienky, ktoré by bránili vydaniu stavebného povolenia. Pripomienky účastníkov konania, dotknutých orgánov a organizácií uplatnené v stavebnom konaní sú zahrnuté v povoľovacích podmienkach stavebného povolenia.

Za toto rozhodnutie sa v zmysle § 4 zákona č.145/1995 Z.z. o správnych poplatkoch v znení neskorších zmien a doplnkov správny poplatok nevyberá.

Poučenie

Proti tomuto rozhodnutiu je možné podľa § 54 správneho poriadku podať odvolanie do 15 dní odo dňa jeho doručenia na Mesto Žilina, Špeciálny stavebný úrad, odbor dopravy, referát dopravy a IS. O odvolaní rozhodne Okresný úrad Žilina, odbor cestnej dopravy a pozemných komunikácií. Podľa § 47 ods. 4 zákona č. 71/1967 Zb. správneho poriadku rozhodnutie, ktoré po vyčerpaní riadnych opravných prostriedkov nadobudlo právoplatnosť, je možné preskúmať súdom podľa zákona č.162/2015 Z.z. správny súdny poriadok v znení neskorších platných právnych predpisov.

Mgr. Peter Fiabáne
primátor

V zastúpení
Mgr. Vladimír Randa
prvý zástupca primátora 14 -07- 2021
na základe poverenia zo dňa

Toto rozhodnutie sa doručuje v súlade s § 69 ods.2 stavebného zákona v nadväznosti na § 26 ods.2 správneho poriadku verejnou vyhláškou. Toto rozhodnutie musí byť vyvesené po dobu 15 dní na úradnej tabuli Mesta Žilina, posledný deň tejto lehoty je dňom doručenia. Po uplynutí doby určenej na vyvesenie, žiadame túto vyhlášku zaslať späť na Mesto Žilina, SÚ-referát špeciálneho stavebného úradu - doprava s vyznačením uvedených údajov.

Vyvesené dňa:

Pečiatka a podpis:

Zvesené dňa:

Doručuje sa:
1. Účastníci stavebného konania, ktorých vlastnícke alebo iné právo k pozemkom alebo stavbám, ako aj susedným pozemkom a stavbám môže byť v konaní priamo dotknuté-doručuje sa verejnou vyhláškou na úradnej tabuli Mesta Žilina – líniová stavba
2. spis

Na vedomie:
viď. str.8

Na vedomie:
1. SPP-D a.s. Bratislava
2. SeVaK a.s., Žilina
3. ST a.s. Bratislava
4. Stredoslovenská distribučná a.s. Žilina
5. DPMŽ s.r.o. Žilina
6. Mesto Žilina, Stavebný úrad
   SÚ, referát špeciálneho stavebného úradu - ŽP
   odbor právny, majetkový a verejného obstarávania
   odbor riadenia projektov a investícií
   odbor správy verej. priestranstva a ŽP- verej. osvetl.
7. Orange Slovensko a.s. BA, v zast. Michlovský s.r.o. B. Bystrica
8. OÚ Žilina, odbor starostlivosti o ŽP
9. OR PZ SR-ODI v Žiline
10. ÚPC Broadband Slovakia s.r.o., prev. Žilina
11. ORHaZZ v Žiline
12. RÚVZ v Žiline
13. MV SR centrum podpory Žilina, Kuzmányho 26, Žilina
14. MO SR, Agentúra správy majetku, odbor výstavby a rutinnej štandard.údržby, detaš. pracovisko B. Bystrica
15. Žilinské komunikácie a.s. Žilina
16. Žilinská teplárenská a.s. Žilina
17. Energotel a.s., prev. Žilina
18. Žilinský samosprávny kraj, odbor dopravy, Žilina
19. Obec Porúbka – starosta
20. Mesto Žilina – primátor
21. Immo-Log-SK Alpha s.r.o., Trnavská 41, 831 04 Bratislava
22. PROMA INVEST, s.r.o., Kuzmányho 8428/20A, 010 01 Žilina
23. Obchodna residence, s.r.o., Moravská 13, 020 01 Púchov
24. Žilinská univerzita v Žiline, Stavebná fakulta, Katedra cestného staviteľstva, Univerzitná 1, 010 26 Žilina – projektant

ŽILINSKÝ
SAMOSPRÁVNY
KRAJ

ODBOR DOPRAVY

Číslo: 05288/2021/OD-8
V Žiline dňa: 28. 06. 2021
Vybavuje: Ing. Anastázia Urdová, PhD./5032 224

STAVEBNÉ POVOLENIE

Stavebník: Mesto Žilina, Námestie obetí komunizmu 1, 011 31 Žilina, IČO: 00 321 796, podal dňa 17. 05. 2021 žiadosť o vydanie stavebného povolenia, v zastúpení spoločnosťou PROMA INVEST, s. r. o., Kuzmányho 8428/20A, 010 01 Žilina, IČO: 36 438 626 na stavbu:

„Prepojenie parkoviska ŽILPO na obchodnú ulicu, Žilina"

stavebné objekty:

SO 901 Preložka stĺpov trolejového vedenia
SO 902a Preložka napájacieho vedenia DPMŽ
SO 903 Ovládanie trolejovej výhybky DPMŽ

nachádzajúce sa na pozemkoch v k. ú. Žilina, obec Žilina, okres Žilina: parcela KN-C 7897, KN-C 7930/35, KN-C 7926/1, KN-C 7636 a KN-C 7728 zapísané na LV č. 1100 v prospech vlastníka: Mesto Žilina, Námestie obetí komunizmu 1, 011 31 Žilina, IČO: 00 321 796; parcela KN-C 7930/78 zapísaná na LV č. 9952 v prospech vlastníka: Immo-Log-SK Alpha s. r. o., Trnavská cesta 41/A, 83 104 Bratislava, IČO: 36 531 952; parcela KN-C 7930/116 zapísaná na LV č. 10777 v prospech vlastníka: DEA FIN, s. r. o., Hálkova 3, 010 01 Žilina, IČO: 36 403 741.

Budúcim vlastníkom stavebných objektov „SO 901 Preložka stĺpov trolejového vedenia", „SO 902a Preložka napájacieho vedenia DPMŽ" a „SO 903 Ovládanie trolejovej výhybky DPMŽ" bude v zmysle žiadosti o vydanie stavebného povolenia stavebník: Mesto Žilina, Námestie obetí komunizmu 1, 011 31 Žilina, IČO: 00 321 796. Správcom trolejového vedenia DPMŽ bude: Dopravný podnik mesta Žiliny s. r. o., v zmysle Technickej správy Projektovej dokumentácie, stupňa: DSP pre stavebné objekty: „SO 901 Preložka stĺpov trolejového vedenia", „SO 902a Preložka napájacieho vedenia DPMŽ" a „SO 903 Ovládanie trolejovej výhybky DPMŽ", vypracovanej spoločnosťou DELTES spol. s r. o., potvrdenej zodpovedným projektantom, autorizovaným stavebným inžinierom Ing. Mgr. Petrom Koladom.
Žilinský samosprávny kraj ako vecne a miestne príslušný špeciálny stavebný úrad pre stavby mestských dráh a pre stavby v ich ochrannom pásme, ktoré slúžia prevádzke dráhy alebo doprave na nej, podľa § 120 zákona č. 50/1976 Zb. o územnom plánovaní a stavebnom poriadku (stavebný zákon) v znení neskorších predpisov, v spojení s § 105 ods. 1 písm. c) a ods. 2 zákona č. 513/2009 Z. z. o dráhach a o zmene a doplnení niektorých zákonov v znení neskorších predpisov, preskúmal

žiadosť o stavebné povolenie v zmysle § 60, § 61 a § 62 zákona č. 50/1976 Zb. o územnom plánovaní a stavebnom poriadku (stavebný zákon) v znení neskorších predpisov a v stavebnom konaní podľa § 46 a § 47 zákona 71/1967 Zb. o správnom konaní v znení neskorších predpisov takto rozhodol:

Stavba:

„Prepojenie parkoviska ŽILPO na obchodnú ulicu, Žilina"

stavebné objekty:

„SO 901 Preložka stĺpov trolejového vedenia"
„SO 902a Preložka napájacieho vedenia DPMŽ"
„SO 903 Ovládanie trolejovej výhybky DPMŽ"

umiestnené na pozemkoch v katastrálnom území Žilina, obec Žilina, okres Žilina: parcela KN-C 7897, KN-C 7930/35, KN-C 7926/1, KN-C 7636, KN-C 7728, KN-C 7930/78, KN-C 7930/116

sa podľa § 66 zákona č. 50/1976 Zb.
o územnom plánovaní a stavebnom poriadku (stavebný zákon) v znení neskorších predpisov

p o v o ľ u j e.

Špeciálny stavebný úrad pre uskutočnenie stavby určuje tieto záväzné podmienky:

1. Stavba bude uskutočnená podľa Dokumentácie pre stavebné povolenie, stupňa: DSP, pre stavebné objekty: „SO 901 Preložka stĺpov trolejového vedenia", „SO 902a Preložka napájacieho vedenia DPMŽ" a „SO 903 Ovládanie trolejovej výhybky DPMŽ", vypracovanú projektantom Ing. Mgr. Petrom Koladom, DELTES spol. s r. o., Račianske mýto 1/D, 831 02 Bratislava, potvrdenej zodpovedným projektantom, autorizovaným stavebným inžinierom Ing. Mgr. Petrom Koladom, v zmysle Osvedčenia o odbornej spôsobilosti, podľa § 27 vyhlášky 205/2010 Z. z. o určených technických zariadeniach a určených činnostiach a činnostiach na určených technických zariadeniach elektrických v znení neskorších predpisov, spracovanú v októbri 2020, overenú špeciálnym stavebným úradom, v zmysle § 67 stavebného zákona č. 50/1976 Zb. Dokumentácia pre stavebné povolenie, stupňa: DSP je súčasťou tohto rozhodnutia. Prípadné zmeny nesmú byť vykonávané bez predchádzajúceho povolenia špeciálneho stavebného úradu, v zmysle § 68 stavebného zákona č. 50/1976 Zb.

2. Zodpovedný projektant stavebných objektov: „SO 901 Preložka stĺpov trolejového vedenia", „SO 902a Preložka napájacieho vedenia DPMŽ" a „SO 903 Ovládanie trolejovej výhybky DPMŽ", autorizovaný stavebný inžinier Ing. Mgr. Peter Kolada, v zmysle Osvedčenia o odbornej spôsobilosti, podľa § 27 vyhlášky 205/2010 Z. z. o určených technických zariadeniach a určených činnostiach a činnostiach na určených technických zariadeniach elektrických v znení neskorších predpisov, v zmysle § 46 stavebného zákona, zodpovedá za správnosť a úplnosť vypracovania dokumentácie podľa § 45 ods. 2 stavebného zákona č. 50/1976 Zb. a aj za jej realizovateľnosť.

3. Podľa odborného stanoviska spoločnosti AVDOP, s. r. o., Milana Marečka 5, 541 08 Bratislava, Pracovisko Istrijská 49, 841 08 Bratislava, zo dňa 06. 11. 2020, o posúdení dokumentácie UTZ, v zmysle § 4, ods. 7, vyhlášky 205/2010 Z. z. o určených technických zariadeniach a určených činnostiach a činnostiach na určených technických zariadeniach, Dokumentácia pre stavebné povolenie, stupňa: DSP, pre stavebné objekty: „SO 901 Preložka stĺpov trolejového vedenia", „SO 902a Preložka napájacieho vedenia DPMŽ" a „SO 903 Ovládanie trolejovej výhybky DPMŽ", vypracovanej spoločnosťou DELTES spol. s r. o., Račianske mýto 1/D, 831 02 Bratislava, spĺňa požiadavky na zaistenie prevádzky elektrických zariadení z hľadiska ochrany pred nebezpečnými účinkami elektrického prúdu.

4. Pri uskutočňovaní stavby je nutné dodržiavať ustanovenia zákona č. 50/1976 Zb. o územnom plánovaní a stavebnom poriadku (stavebný zákon) v znení neskorších predpisov, požiadavky stanovené vyhláškou 205/2010 Z. z. o určených technických zariadeniach a určených činnostiach a činnostiach na určených technických zariadeniach elektrických v znení neskorších predpisov a príslušné technické normy.

5. Stavebník je povinný dodržať všetky ustanovenia o overovaní a schvaľovaní spôsobilosti určených technických zariadení na prevádzku a v prevádzke, podľa § 5, § 6 § 10 vyhlášky 205/2010 Z. z. o určených technických zariadeniach a určených činnostiach a činnostiach na určených technických zariadeniach elektrických v znení neskorších predpisov a vyhotoviť v zmysle nich všetky potrebné doklady, dokumenty a technické dokumentácie.

6. Zhotoviteľ určeného technického zariadenia musí spĺňať odbornú spôsobilosť podľa § 20 vyhlášky č. 205/2010 Z. z. o určených technických zariadeniach a určených činnostiach a činnostiach na určených technických zariadeniach elektrických v znení neskorších predpisov.

7. Revízie určeného technického zariadenia môže vykonávať len odborne spôsobilá osoba, v zmysle § 29 vyhlášky č. 205/2010 Z. z. o určených technických zariadeniach, v rozsahu podľa prílohy číslo 1, časti 5 Určené technické zariadenie elektrické vyhlášky č. 205/2010 Z. z. o určených technických zariadeniach (s oprávnením na električkové a trolejbusové dráhy).

8. Pri uskutočňovaní stavby je nutné dodržiavať predpisy týkajúce sa bezpečnosti práce a technických zariadení a dbať na ochranu zdravia a osôb na stavenisku.

9. Stavebník je zodpovedný za všetky prípadné škody, ktoré pri realizácií stavby alebo pri výkone s ňou súvisiacich činností a prác, spôsobí tretím osobám a na vlastné náklady ich je povinný odstrániť a nahradiť. Rovnako je povinný na vlastné náklady, uviesť všetky veci a nehnuteľnosti, ktoré budú stavbou dotknuté do pôvodného stavu.

10. Stavebník je povinný oznámiť začatie realizácie stavebných objektov a s nimi súvisiacich stavebných prác špeciálnemu stavebnému úradu na telefónnom čísle 041/5032 224. Začatie realizácie stavebných prác a vytýčenie sietí je stavebník rovnako povinný oznámiť a to 14 dní vopred Dopravnému podniku mesta Žiliny, s. r. o., a všetky práce je povinný konzultovať s vedúcim údržby trakčného vedenia Dopravného podniku mesta Žiliny, s. r. o., p. Janusom, na telefónnom čísle 0917/223 425.

11. Dopravný podnik mesta Žiliny, s. r. o., v zmysle stanoviska č. 1361/28.10.2020 zo dňa 19. 11. 2020 žiada výluky jazdy trolejbusov plánovať výlučne na víkendové dni, prípadne štátne sviatky. Zároveň požadujeme v uvedenej preložke stĺpov trolejového vedenia, pri výmene trolejových drôtov tieto vymeniť až do výhybky na ul. SV. Cyrila a Metoda, smer Obchodná, Vlčince a zo smeru z ul. Obchodná smer Sv. Cyrila a Metoda až do zjazdnej trolejovej výhybky. Všetky výluky a mimoriadne udalosti, ktoré v dôsledku stavebných prác na trolejbusovej trati vzniknú a každé obmedzenie premávky MHD a posuny zastávok MHD konzultujte a to min. 14 dní vopred s dopravno-prevádzkovým námestníkom Ing. Šimkom, na telefónnom čísle 0908/702 477.

12. Počas výstavby je stavebník povinný viesť stavebný denník.

13. Stavebník môže začať uskutočňovať stavbu, až po nadobudnutí právoplatnosti stavebného povolenia, vydaného špeciálnym stavebným úradom.

14. Doba realizácie: 06/2021 – 06/2022

15. Stavebník je povinný pred začatím stavebných prác požiadať vlastníkov podzemných inžinierskych sietí o ich presné vytýčenie a počas výstavby dodržiavať ich ochranné pásma v zmysle platných STN noriem a zabezpečiť, aby uskutočňovaním stavebných objektov neboli porušené existujúce nadzemné a podzemné vedenia, v zmysle stanovísk:

- **SEVAK, a. s., č. O21005190, zo dňa 11. 02. 2021**

S predloženou PD pre stavebné povolenie súhlasíme za dodržania podmienok:

1. Pred zahájením zemných prác žiadame vytýčiť trasu vodovodov (VV) v správe SEVAK, a. s. Žilina, z mat. LT DN 200 mm, ktorý je vedený v súbehu s ul. Obchodná a križuje ul. Sv. Cyrila a Metoda a z mat. HDPE D 160 mm, ktorý je vedený v plánovanej prepojovacej komunikácii.
2. Pri realizácii zemných prác je stavebník povinný dodržať ochranné pásma inž. sietí, všetky platné technické normy a predpisy týkajúce sa výstavby inž sietí a ich umiestnenia.
3. Výkopové práce v ochrannom pásme vodohospodárskych zariadení a pri križovaní s nimi požadujeme vykonávať ručne, v otvorenom výkope. Prípadnú kolíziu s inž. sieťami SEVAK žiadame riešiť samostatne s prevádzkovým majstrom.
4. Pri osadzovaní prekladaných stĺpov trolejového vedenia žiadame dodržať vzdialenosti určené k ochrane VV v zmysle Zákona č. 442/2002 O verejných vodovodoch a verejných kanalizáciách § 19 odst. 2/ - 1,5 m od bočného pôdorysného okraja potrubia na obe strany do priemeru DN 500 mm vrátane. V pásme ochrany je zakázané vykonávať zemné práce, stavby, umiestňovať konštrukcie – iné podobné zariadenia, vykonávať činnosti, ktoré obmedzujú prístup k verejnému vodovodu, alebo ktoré by mohli ohroziť jeho technický stav.
5. V rámci stavebných prác žiadame zdvihnúť do úrovne budúcej nivelety terénu všetky poklopy vodovodu, ktoré sa nachádzajú v záujmovou území stavby. Ich funkčnosť požadujeme preveriť za prítomnosti našich pracovníkov z prevádzky SEVAK, a. s. Žilina. O zistenom stave vyhotoviť zápis do stavebného denníka. Tento zápis bude slúžiť ako porealizačné zameranie.
6. Hutnenie podložia v mieste dotyku s VV realizovať po vrstvách vibračnými zariadeniami takým spôsobom, aby dynamické rázy pri hutnení nepoškodili potrubia vodovodu v danej lokalite.
7. K odvádzaniu dažďových vôd do verejnej kanalizácie si vyžiadajte písomný súhlas vlastníka (Žilinské komunikácie, a. s.).

K SO 301 Preložka vodovodu:

8. Upozorňujeme, že termín realizácie a prepojenia navrhovanej prekládky vodovodu je nutné dohodnúť aj so zástupcom ŽILPO a so zástupcom bytového domu, ktoré budú z uvedeného vodovodu napojené. Min. 30 dní vopred je potrebné prepojovacie práce prejednať v našej spoločnosti.
9. Trasu vodovodu viesť po verejných pozemkoch. K preberaciemu konaniu stavby zriadiť vecné bremeno na uložené potrubie a jeho ochranné pásmo. V prípade, že nebudú pozemky, v ktorých bude vedený verejný vodovod vysporiadané, stavbu neprevezmeme.
10. Vyhľadávací vodič vyviesť do hydrantu, príp. traťových šupátok až k poklopom s dostatočnou vôľou. Napojenie vodiča musí byť vlhkotesné (použiť zmršťovaciu pásku). Na základe písomnej objednávky bude našimi pracovníkmi preskúšaná funkčnosť vyhľadávacieho vodiča. V prípade, že nebude preskúšaná funkčnosť vyhľadávacieho vodiča, stavbu neprevezmeme.
11. Investor stavby musí pri prvom kontakte s prevádzkovým majstrom SEVAK predložiť k nahliadnutiu aktuálne vyjadrenia SEVAK, a. s. k danej stavbe, realizačnú dokumentáciu stavby a jej právoplatné stavebné povolene, podľa ktorého bude vykonaná kontrola realizácie stavby.

12. Počas stavebných prác (lôžko a obsyp, montáž potrubia, armatúr, upevnenie a preskúšanie vyhľadávacieho vodiča, k tlakovým skúškam vodovodu, osadeniu orientačných tabuliek, odkontrolovanie funkčnosti poklopov na armatúrach, šachtách) požadujeme prizvať ako odborný technický dohľad zamestnanca našej spoločnosti (príslušný majster HS vodovody). O výsledku skúšok napísať záznam do stavebného denníka, ktorý bude slúžiť ako podklad pre vydanie užívacieho povolenia stavby.
13. O výsledku skúšok je povinný zhotoviteľ investora napísať záznam do stavebného denníka a nechať ho potvrdiť podpisom majstra SEVAK. Tento bude slúžiť ako podklad pre vydanie porealizačného vyjadrenia k stavbe. V prípade nerešpektovania povinností investora uvedených v tomto a ostatných bodoch vyjadrenia nedáme súhlas k vydaniu užívacieho povolenia.
14. Do rozpočtu prekládky vodovodu je potrebné zahrnúť náklady na vyvodnenie, napustenie, preplach vodovodného potrubia s následným odberom a rozborom vzoriek pitných vôd.
15. Pred kolaudačným konaním investor stavby požiada SEVAK o vydanie porealizačného vyjadrenia. Súčasťou žiadosti budú kópie zápisov zo stavebného denníka, zápis o odovzdaní stavby medzi investorom, zhotoviteľom a SEVAK-om ako budúcim prevádzkovateľom. Kladné porealizačné vyjadrenie bude slúžiť ako vyjadrenie SEVAK, a. s. ku kolaudácii stavby.
16. Najneskôr do 15 dní od nadobudnutia právoplatnosti kolaudačného rozhodnutia požadujeme odovzdať našej spoločnosti doklady k uvedenej prekládke a to: PD prekládky vodovodu, PD skutočného vyhotovenia, geodetické zameranie, zápis o odovzdaní a prevzatí stavby podpísaný investorom, zhotoviteľom a budúcim prevádzkovateľom, stavebný denník, zápis o vykonanej tlakovej skúške podpísaný majstrom HS vodovody, certifikáty použitého materiálu, doklad o zriadení vecného bremena, právoplatné stavebné povolenie a právoplatné kolaudačné rozhodnutie. Odovzdanie vodovodu bude uskutočnené „Protokolom o odovzdaní a prevzatí stavby".
17. Pred kolaudáciou prekládky vodovodu požadujeme predložiť geodetické zameranie skutkového stavu, ktorého spracovanie konzultovať so správcom GIS-u na SEVAK, a.s.

- **SSD, a. s., č. 202012-SP-0155-1, zo dňa 28. 12. 2020**

K PD predkladáme nasledovné stanovisko:

1. Od energetických zariadení žiadame dodržať ochranné pásmo v zmysle zákona 251/2012 Z. z. a bezpečné vzdialenosti podľa príslušných noriem STN (VN vzdušné vedenie 22 kV od krajného vodiča na každú stranu 10 metrov, VN zemné káblové vedenie a NN zemné káblové vedenie na každú stranu 1 meter), pričom pri NN vzdušných vedeniach požadujeme dodržať manipulačný technický priestor 1 meter od krajného vodiča NN vzdušného vedenia na každú stranu. Pri realizácii výkopových prác, žiadame neporušiť celistvosť uzemňovacej sústavy. Zároveň si Vás dovoľujeme upozorniť, že v danej lokalite sa môžu nachádzať aj podzemné vedenia tretích osôb.
2. V prípade súbehu a križovaní zemných káblových vedení žiadame dodržať manipulačný priestor min. 1 meter na každú stranu. V opačnom prípade pri opravách a rekonštrukciách našich zariadení nezodpovedáme za poškodenie Vášho zariadenia.
3. Pri manipulácii mechanizmami v blízkosti elektroenergetických zriadení SSD, ako aj pri prácach v ochrannom pásme v ich bezprostrednej blízkosti, je nevyhnutné dodržať všetky legislatívne opatrenia (vrátane ustanovení príslušných technických noriem) týkajúce sa bezpečnosti osôb, ochrany energetických zariadení a technického zhotovenia súbehov a križovaní.
4. V prípade akéhokoľvek poškodenia elektroenergetického zariadenia je túto skutočnosť pôvodca povinný neodkladne oznámiť na tel. čísle 0800 159 000.

5. Pred zahrnutím dotknutých energetických zariadení v majetku SSD musí realizátor prizvať zástupcu SSD z príslušného strediska údržby na kontrolu zariadenia, čo potvrdia buď v „Zápise o vytýčení podzemného el. vedenia" resp. zápisom do stavebného denníka.

- **Žilinská teplárenská, a. s. stanovisko zo dňa 25. 02. 2021**

K PD predkladáme nasledovné stanovisko:

1. Dodržať všetky platné nariadenia a normy pojednávajúce o energetických zariadeniach a ich ochranných pásmach v zmysle zákona č. 657/2004 Z. z. o tepelnej energetike (ďalej len „Zákon"). V prípade realizácie prác v ochranných pásmach alebo potrebných zásahov do tepelných rozvodov pri výstavbe alebo pri prevádzkovaní uvedenej stavby, ŽT, a. s. žiada predložiť k odsúhlaseniu realizačnú projektovú dokumentáciu s opatreniami, zabezpečujúcimi bezpečnú prevádzku zariadení v správe ŽT, a. s.
2. V textovej časti vykonávacieho projektu uviesť podmienku ŽT, a. s. Zákaze zriaďovať skládky materiálov počas realizácie stavby v ochranných pásmach existujúcich alebo projektovaných tepelných rozvodov a ich súčastí.
3. Požiadať ŽT, a. s. o vytýčenie tepelných rozvodov pred začatím spracovania realizačnej PD s ohľadom na skutočnú polohu tepelného rozvodu.
4. Výkopové práce vo vzdialenosti menšej ako 1,5 m na každú stranu od obrysu verejného rozvodu tepla realizovať po predchádzajúcom vytýčení ručne bez použitia strojových mechanizmov.
5. Pri odkrytí verejného rozvodu tepla kontaktovať pred zasypaním výkopu Žilinskú teplárenskú, a. s. za účelom vykonania kontroly stavu obnaženého potrubia/zariadenia a kontrolu umožniť, výsledok kontroly bude zaznamenaný do stavebného denníka.
6. Odkryté časti verejného rozvodu tepla počas odkrytia zabezpečiť proti poškodeniu
7. Zdržať sa vykonávania terénnych úprav nad trasou verejného rozvodu tepla, ktoré by zmenili jeho doterajšie krytie a hĺbku uloženia.
8. Každé poškodenie verejného rozvodu tepla, vrátane poškodenia izolácie potrubia, ihneď ohlásiť na útvar Rozvodov tepla Žilinskej teplárenskej, a. s. tel: 0915 988 348
9. Podmienkou pre vydanie povolenia na užívanie stavby musí byť písomné vyjadrenie/potvrdenie Žilinskej teplárenskej, a. s. o splnení všetkých podmienok podľa tohto vyjadrenia, ktoré je stavebník povinný vyžiadať pre podaním návrhu na začatie konania o povolení užívania stavby.

- **SIEMENS s. r. o., č. PD/ZA/127/20-GAR, zo dňa 29. 10. 2020**

K PD bez pripomienok

- **Slovak Telekom, a. s., č. 6612034704, zo dňa 09. 12. 2020**

K PD predkladáme nasledovné stanovisko:

1. Existujúce zariadenia sú chránené ochranným pásmom (§ 68 zákona 351/2011 Z. z.) a zároveň je potrebné dodržať ustanovenie § 65 zákona č. 351/2011 Z. z. o ochrane proti rušeniu.
2. Vyjadrenie stráca platnosť uplynutím doby platnosti uvedenej vyššie, v prípade zmeny vyznačeného polygónu, dôvodu žiadosti, účelu žiadosti, v prípade ak uvedené parcelné číslo v žiadosti nezodpovedá vyznačenému polygónu alebo ak si stavebník nesplní povinnosť podľa bodu 3.
3. Stavebník alebo ním poverená osoba je povinná v prípade ak zistil, že jeho zámer, pre ktorý podal uvedenú žiadosť je v kolízii so SEK Slovak Telekom, a. s. alebo DIGI SLOVAKIA, s. r. o. alebo zasahuje do ochranného pásma týchto sietí (najneskôr pred spracovaním projektovej dokumentácie stavby), vyzvať spoločnosť Slovak Telekom, a. s. na stanovenie konkrétnych podmienok ochrany alebo preloženia SEK

prostredníctvom zamestnanca spoločnosti povereného správou sieti: Rastislav Kubík, rastislav.kubik@telekom.sk, +421 41 5001 398

4. V zmysle § 66 odst. 7 zákona č. 351/2011 Z. z. o elektronických komunikáciách sa do projektu stavby musí zakresliť priebeh všetkých zariadení v mieste stavby. Za splnenie tejto povinnosti zodpovedá projektant.

5. Zároveň upozorňujeme stavebníka, že v zmysle § 66 ods. 10 zákona č. 351/2011 Z. z. je potrebné uzavrieť dohodu o podmienkach prekládky telekomunikačných vedení s vlastníkom dotknutých SEK. Bez uzavretia dohody nie je možné preložiť zrealizovať prekládku SEK.

6. Upozorňujeme žiadateľa, že v textovej časti vykonávacieho projektu musí figurovať podmienka spoločnosti Slovak Telekom, a. s. a DIGI SLOVAKIA, s. r. o. o zákaze zriaďovania skládok materiálu a zriaďovania stavebných dvorov počas výstavby na existujúcich podzemných telekomunikačných vedení a zariadení.

7. V prípade ak na Vami definovanom území v žiadosti o vyjadrenie sa nachádza nadzemná telekomunikačná sieť, ktorá je vo vlastníctve Slovak Telekom, a. s. alebo DIGI SLOVAKIA, s. r. o. je potrebné zo strany žiadateľa zabezpečiť nadzemnú sieť proti poškodeniu alebo narušeniu ochranného pásma.

8. Nedodržanie vyššie uvedených podmienok ochrany zariadení je porušením povinností podľa § 68 zákona č. 351/2011 Z. z. o elektronických komunikáciách v platnom znení.

9. V prípade, že žiadateľ bude so zemnými prácami alebo činnosťou z akýchkoľvek dôvodov pokračovať po tom, ako vydané vyjadrenie stratí platnosť, je povinný zastaviť zemné práce a požiadať o nové vyjadrenie. Pred realizáciou výkopových prác je stavebník povinný požiadať o vytýčenie polohy SEK spoločnosti Slovak Telekom, a. s. a DIGI SLOVAKIA, s. r. o. na povrchu terénu. Vzhľadom k tomu, že na Vašom záujmovom území sa môžu nachádzať zariadenia iných prevádzkovateľov, ako sú napr. rádiové zariadenia, rádiové trasy, televízne káblové rozvody, týmto upozorňujeme žiadateľa na povinnosť vyžiadať si obdobné vyjadrenie od prevádzkovateľov týchto zariadení.

10. Vytýčenie polohy SEK spoločnosti Slovak Telekom, a. s. a DIGI SLOVAKIA, s. r. o. na povrchu terénu vykoná Slovak Telekom, a. s. na základe objednávky zadanej cez internetovú aplikáciu na stránke: https://www.telekom.sk/vyjadrenia

11. Stavebník alebo ním poverená osoba je povinná bez ohľadu na vyššie uvedené body dodržať pri svojej činnosti aj Všeobecné podmienky ochrany SEK.

12. Žiadateľ môže vyjadrenie využiť iba pre účel, pre ktorý mu bolo vystavené. Okrem použitia pre účel konaní podľa stavebného zákona a následnej realizácie výstavby. Žiadateľ nie je oprávnený poskytnuté informácie a dáta ďalej rozširovať alebo využívať bez súhlasu spoločnosti Slovak Telekom, a. s.

13. Žiadateľa zároveň upozorňujeme, že v prípade ak plánuje napojiť nehnuteľnosť na verejnú elektronickú komunikačnú sieť úložný vedením, je potrebné do projektu pre územné rozhodnutie doplniť aj telekomunikačnú prípojku.

14. Poskytovateľ negarantuje geodetickú presnosť poskytnutých dát, poskytnutie dát v elektronickej forme nezbavuje žiadateľa povinnosti požiadať o vytýčenie.

Všeobecné podmienky ochrany SEK:

- V prípade, že zámer stavebníka, pre ktorý podal uvedenú žiadosť, je v kolízii so SEK Slovak Telekom, a. s. alebo DIGI SLOVAKIA, s. r. o. alebo zasahuje do ochranného pásma týchto sietí, je stavebník po konzultácii so zamestnancom Slovak Telekomu, a. s. povinný zabezpečiť: ochranu alebo preloženie sietí v zmysle konkrétnych podmienok určených zamestnancom Slovak Telekom, a. s.; vypracovanie PD v prípade potreby premiestnenia telekomunikačného vedenia; odsúhlasenie PD v prípade potreby premiestnenia telekomunikačného vedenia.
- Pri akýchkoľvek prácach, ktorými môžu byť ohrozené alebo poškodené zariadenia, je žiadateľ povinný vykonať všetky objektívne účinné ochranné opatrenia tým, že zabezpečí: pred začatím zemných prác vytýčenie a vyznačenie polohy zariadení priamo na povrchu terénu; preukázateľné oboznámenie zamestnancov, ktorí budú vykonávať zemné práce s vyznačenou polohou tohto zariadenia; upozornenie zamestnancov vykonávajúcich zemné práce na možnú polohovú odchýlku ± 30 cm skutočného uloženia vedenia alebo zariadenia od vyznačenej polohy povrchu terénu; upozornenie zamestnancov, aby pri prácach v miestach výskytu vedení a zariadení pracovali s najväčšou opatrnosťou a bezpodmienečne nepoužívali nevhodné náradie a hĺbiace stroje; aby odkryté zariadenia riadne zabezpečili proti akémukoľvek ohrozeniu, krádeži a poškodeniu vo vzdialenosti 1,5 m na každú stranu od vyznačenej polohy zariadenia; zhutnenie zeminy pod káblami pred jeho zakrytím; bezodkladné oznámenie každého poškodenia zariadenia; overenie výškového uloženia zariadenia ručnými sondami.
- V prípade napojenia požiadavky napojenia lokality, resp. objektu na VSST je potrebné si podať žiadosť o určenie bodu napojenia.
- Žiadame dodržať platné predpisy podľa STN 73 6005 pre priestorovú úpravu vedení v plnom rozsahu.

- **Žilinské komunikácie, a. s., č. 165/T/2020, zo dňa 10. 12. 2020**

Pri realizácii stavby požadujeme dodržať nasledovné podmienky:

1. Pred zahájením prác na prípojkách inžinierskych sieti je potrebné požiadať MsÚ o povolenie na zvláštne užívanie miestnych komunikácií, kde sa dohodnú podrobné podmienky rozkopávok.
2. Konečnú povrchovú úpravu na rozkopávkach realizovať: pri líniových stavbách na chodníkoch v celej šírke chodníka na komunikáciách v celej šírke jazdného pruhu.
3. Pri konečných úpravách rozkopávok v mieste styku nového a starého živičného krytu (pracovná špára) nalepiť samolepiaci bitúmenový pás 40x3 mm.
4. V prípade poškodenia jestvujúcich komunikácií resp. chodníkov a iných súčastí komunikácií (obrubník, prídlažba, dopravné značenie zvislé a vodorovné, kanalizačné poklopy a mreže odvodnenia povrchových vôd vrátane ich prípojok, zábradlie a pod.) počas výstavby objektu požadujeme tieto opraviť v plnom rozsahu. K poškodeným súčastiam komunikácie prizvať pracovníka správy komunikácií.

- **SPP Distribúcia, a. s., č. TD/NS/0010/2021/Ki, zo dňa 05. 01. 2021**

S predloženou PD pre vydanie stavebného povolenia súhlasíme za dodržania podmienok:

1. Pred realizáciou zemných prác alebo pred začatím vykonávania iných činností je stavebník povinný požiadať SPP-D o vytýčenie existujúcich plynárenských zariadení prostredníctvom online formulára.
2. V záujme predchádzania poškodenia plynárenských zariadení, ohrozeniu ich prevádzky alebo distribučnej siete, SPP-D vykonáva vytyčovanie plynárenských zariadení do rozsahu 100 m bezplatne.

3. Stavebník je povinný oznámiť začatie prác v ochrannom pásme plynárenských zariadení prostredníctvom online formulára najneskôr 3 pracovné dni pred zahájením plánovaných prác.
4. Stavebník je povinný zabezpečiť prístupnosť plynárenských zaradení počas realizácie činností z dôvodu potreby prevádzkovania plynárenských zariadení, najmä výkonu kontroly prevádzky, údržby a výkonu odborných prehliadok a odborných skúšok opráv, rekonštrukcie (obnovy) plynárenských zariadení.
5. Stavebník je povinný umožniť zástupcovi SPP-D vstup na stavenisko a výkon kontroly realizácie činností v ochrannom pásme plynárenských zariadení.
6. Stavebník je povinný realizovať zemné práce vo vzdialenosti menšej ako 1 m na každú stranu od obrysu nízkotlakého (ďalej ako „NTL") plynovodu a strednotlakého (ďalej ako „STL") plynovodu a vo vzdialenosti menšej ako 1,5 m od obrysu vysokotlakého (ďalej ako „VTL") plynovodu, až po predchádzajúcom vytýčení týchto plynárenských zariadení a to výhradne ručne, bez použitia strojových mechanizmov so zvýšenou opatrnosťou za dodržania STN 73 3050 a to aj pokiaľ sa jedná o výkopové, ako aj bezvýkopové technológie.
7. Pred realizáciou akýchkoľvek prác vo vzdialenosti menšej ako 1 m na každú stranu od obrysu NTL plynovodu a STL plynovodu a vo vzdialenosti menšej ako 1,5 m od obrysu VTL plynovodu, iným spôsobom ako ručne je stavebník povinný v mieste križovania s plynárenským zariadením obnažiť plynárenské zariadenie ručne kopanou kontrolnou sondou pre overenie priestorového uloženia plynárenského zariadenia a taktiež overenie trasy vŕtacieho resp. pretláčacieho zariadenia, pričom technické parametre uvedenej sondy sú neoddeliteľnou prílohou stanoviska.
8. V prípade, ak zemné práce vo vzdialenosti menšej ako 1 m na každú stranu o obrysu NTL plynovodu a STL plynovodu nie je možné realizovať výhradne ručne alebo bezvýkopovou metódou s ručne kopanými kontrolnými sondami, stavebník je povinný predložiť SPP-D realizačnú PD a vopred požiadať o stanovenie podmienok na vykonávanie takýchto prác.
9. Vykonávanie zemných prác bezvýkopovou metódou bez ručne kopaných kontrolných sond v vzdialenosti menšej ako 1,5 m od obrysu VTL plynovodu je zakázane.
10. Ak pri zemných prácach dôjde k odkrytiu plynárenského zariadenia, stavebník je povinný kontaktovať pred zasypaním výkopu zástupcu SPP-D (p. Jozef Kvasnica, e-mail: jozef.kvasnica@spp-distribucia.sk) na vykonanie kontroly stavu obnaženého plynárenského zariadenia, podsypu a obsypu plynovodu a uloženia výstražnej fólie, výsledok kontroly bude zaznamenaný do stavebného denníka.
11. Prístup k akýmkoľvek technologickým zariadeniam SPP-D nie je povolený a manipulácia s nimi je prísne zakázaná pokiaľ sa na tieto práce nevzťahuje vydané povolenie SPP-D.
12. Stavebník je povinný zabezpečiť odkryté plynovody, káble, ostatné inžinierske siete počas celej doby ich odkrytia proti poškodeniu.
13. Stavebník nesmie bez súhlasu SPP-D nad trasou plynovodu realizovať také terénne úpravy, ktoré by zmenili jeho doterajšie krytie a hĺbku uloženia, v prípade zmeny úrovne terénu požadujeme všetky zariadenia a poklopy plynárenských zariadení osadiť do novej úrovne terénu.
14. Každé poškodenie zariadenia SPP-D, vrátane poškodenia izolácie potrubia, musí byť ihneď ohlásené SPP-D na tel. č. 0850 111 727, nedodržanie tejto povinnosti môže viesť k vážnemu ohrozeniu života, zdravia a majetku verejnosti.
15. Upozorňujeme, že SPP-D môže pri všetkých prípadoch poškodenia plynárenských zariadení podať podnet na SOI, ktorá je oprávnená za porušenie povinnosti v ochrannom alebo bezpečnostnom pásme plynárenského zariadenia uložiť podľa

ustanovení Zákona o energetike pokutu.

16. Stavebník je povinný pri realizácii stavby dodržiavať ustanovenia Zákona o energetike, Stavebného zákona a iných všeobecne záväzných právnych predpisov, ako aj podmienky uvedené v Zápise z vytýčenia plynárenských zariadení a taktiež ustanovenia Technických pravidiel pre plyn (TPP) najmä TPP 702 02.
17. Stavebník je povinný rešpektovať a zohľadniť existenciu plynárenských zariadení alebo ich ochranných alebo bezpečnostných pásiem.
18. Stavebník je povinný pri súbehu a križovaní navrhovaných vedení s existujúcimi plynárenskými zariadeniami dodržať minimálne odstupové vzdialenosti v zmysle STN 73 6005 a TPP 906 01.
19. V zmysle § 79 Zákona o energetike stavebník nesmie bez súhlasu prevádzkovateľa distribučnej siete v ochrannom pásme plynárenských zariadení vykonávať činnosti ako ani umiestňovať stavby, kontrolné šachty, trvalé porasty pod.
20. V zmysle § 80 Zákona o energetike stavebník nesmie bez súhlasu prevádzkovateľa distribučnej siete v bezpečnostnom pásme plynárenských zariadení umiestňovať stavby.

- **Energotel, a. s., stanovisko zo dňa 12. 05. 2021**

1. Pred realizáciou stavby požadujeme vytýčenie podzemných vedení v našom majetku.
2. Upozorňujeme, že pri realizačných prácach je povinnosť dodržať podmienky uvedené v § 66 a § 67 zákona č. 610/2003 Z. z. o elektronických komunikáciách, najmä:
3. Pri kontakte s vytýčenými a označenými vedeniami dodržiavať platné predpisy podľa STN 73 6005 pre priestorovú úpravu vedení v plnom rozsahu.
4. Zahájenie stavebných prác v ochrannom pásme vedenia oznámiť správcovi na kontakt vytycovanie@energotel.sk
5. Preukázateľne oboznámiť pracovníkov vykonávajúcich zemné práce s vytýčenou a vyznačenou polohou vedení a upozorniť ich na možnú polohovú odchýlku +/- 30 cm skutočného uloženia vedení od vyznačenej polohy na povrchu terénu. Pri zemných prácach v miestach výskytu trás vedení pracovať s najväčšou opatrnosťou a bezpodmienečne nepoužívať nevhodné náradie (napr. hĺbiace stroje) vo vzdialenosti najmenej 1 m (v ochrannom pásme 1,5 m) na každú stranu od vyznačenej polohy vedení.
6. Dodržať zákaz prechádzania ťažkými vozidlami, kým sa nevykoná ochrana proti mechanickému poškodeniu.
7. Nad trasou vedení dodržať zákaz skládok a budovania zariadení, ktoré by znemožňovali prístup k vedeniam.
8. Zemnými prácami odkryté podzemné vedenia riadne zaistiť proti previsu, ohrozeniu a poškodeniu cudzím zásahom aj mimo pracovného času a tým zabezpečiť ich plynulú prevádzkyschopnosť.
9. Pred zahrnutím obnažených miest vedení prizvanie pracovníka spoločnosti Energotel, a.s. ku kontrole, kde bude vystavený zápis o nepoškodení trasy, dodržaní podmienok vyjadrenia prevádzkovateľa a správcu vedení.
10. Pred zahrnutím zabezpečiť zhutnenia zeminy pod HDPE trasou, obnovenie krytia a značenia (zákrytové dosky, fólia, markre).
11. Overiť výškové a stranové uloženia vedení ručnými sondami (vzhľadom na to, že nezodpovedáme za zmeny priestorového uloženia vedení vykonaného bez nášho vedomia).
12. V prípade zmeny nivelety nad trasou vedení požiadať Energotel, a. s. o opätovný súhlas.

13. V prípade potreby premiestnenia vedení požadujeme vypracovanie projektovej dokumentácie preloženia vedení a jej predloženie na odsúhlasenie písomne na adresu sídla spoločnosti Energotel, a. s.

14. V prípade poškodenia podzemného vedenia bezodkladne oznámiť každé poškodenie vedení na tel. čísle +421 250 612 200

16. Mesto Žilina – Stavebný úrad, ako stavebný úrad príslušný podľa § 5 písm. a/1 zákona č. 608/2003 Z. z. o štátnej správe pre územné plánovanie, stavebný poriadok a bývanie a o zmene a doplnení zákona č. 50/1976 Zb. o územnom plánovaní a stavebnom poriadku v znení neskorších predpisov a § 117 ods. 1 stavebného zákona a zákona č. 416/2001 Z. z. o prechode niektorých pôsobností z orgánov štátnej správy na obce a vyššie územné celky, po preskúmaní žiadosti vydáva záväzné stanovisko č. 6237/2021-7490/2021-SÚ-OKU zo dňa 26. 05. 2021, ktoré je súhlasom miestne príslušného stavebného úradu, ktorým podľa § 120 ods. 2 stavebného zákona č. 50/1976 Zb., v nadväznosti na § 140b stavebného zákona overil dodržanie podmienok určených v územnom rozhodnutí alebo zastavovacích podmienok určených územným plánom zóny, ak sa územné rozhodnutie nevydáva. Umiestnenie predmetnej stavby je v súlade s právoplatným územným rozhodnutím vydaným dňa 02. 10. 2020 č. 13270/2020-171283/2020-SÚ-MLA, ktoré nadobudlo právoplatnosť dňa 09. 11. 2020.

17. Mesto Žilina, Mestský úrad v Žiline, ako príslušný cestný správny orgán, v zmysle § 3, ods. 2 zákona 135/1961 Zb. o pozemných komunikáciách (cestný zákon) v znení neskorších predpisov a ako dotknutý orgán, v zmysle § 140b stavebného zákona 50/1976 Zb. o územnom plánovaní a stavebnom poriadku v znení neskorších právnych predpisov súhlasí bez pripomienok, v zmysle stanoviska č. 2102/2021-4836/2021/2021/SÚ-ŠSÚ-doprava/Mo, zo dňa 08. 02. 2021

18. Okresný úrad Žilina, odbor starostlivosti o životné prostredie, oddelenie ochrany prírody a vybraných zložiek životného prostredia na úseku EIA, ako príslušný orgán štátnej správy na posudzovanie vplyvov na životné prostredie, ako príslušný orgán štátnej správy podľa § 1 a § 5 zákona č. 525/2003 Z. z. o štátnej správe starostlivosti o životné prostredie a o zmene a doplnení niektorých zákonov v znení neskorších predpisov, podľa § 56 písm. c) zákona č. 24/2006 Z. z. o posudzovaní vplyvov na životné prostredie a o zmene a doplnení niektorých zákonov v znení neskorších predpisov, v stanovisku č. OU-ZA-OSZP3-2020/025158-002/Hnl, zo dňa 19. 05. 2020 uvádza, že navrhovaná činnosť nie je predmetom posudzovania.

19. Stavebník je povinný dodržať podmienky stanovené Okresným úradom Žilina, odborom starostlivosti o životné prostredie, oddelene ochrany prírody a vybraných zložiek životného prostredia, v zmysle stanoviska č. OU-ZA-OSZP3-2021/007375-002/Dur, zo dňa 08. 01. 2021.

20. Okresný úrad Žilina, Odbor starostlivosti o životné prostredie, Oddelenie ochrany prírody a vybraných zložiek životného prostredia, štátna správa ochrany prírody a krajiny vydal dňa 16. 12. 2020 stanovisko č. OU-ZA-OSZP3-2020/050583-002, podľa ktorého sa záujmová lokalita nachádza na území, ktorému sa poskytuje prvý stupeň ochrany v zmysle zákona o ochrane prírody, situovaná mimo území NATURA 2000.

21. Stavebník je povinný dodržať podmienky stanovené Okresným úradom Žilina, Odborom krízového riadenia, č. OU-ZA-OKR1-2020/016944-002 zo dňa 04. 03. 2020 v zmysle § 140a zákona č. 50/1976 Zb. o územnom plánovaní a stavebnom poriadku v znení neskorších predpisov, v súlade s § 6 ods. 1 písm. g) a § 14 ods. 2 zákona NR SR č. 42/1994 Z. z. o civilnej ochrane obyvateľstva v znení neskorších predpisov.

22. Mesto Žilina, Mestský úrad – Stavebný úrad, referát architektúry a územného plánovania konštatuje, že projektová dokumentácia je v súlade s ÚPN-M Žilina v platnom znení, v stanovisku č. 7008/2020-48464/2020-SÚ-Krj, zo dňa 14. 04. 2020.

23. Mesto Žilina, Mestský úrad v Žiline, odbor správy verejného priestranstva a životného prostredia, oddelenie dopravy, referát údržby komunikácií v stanovisku č. 16813/2020-186938/2020-OSVPŽP-MCI, zo dňa 23. 11. 2020 súhlasí s predloženou projektovou dokumentáciou pre stavebné povolenie a realizáciu stavby. Na základe stanoviska Siemens

Mobility s. r. o., č. PD/ZA/127/20-GAR zo dňa 29. 10. 2020 z technického hľadiska nemá pripomienky.

24. Stavebník je povinný dodržať podmienky stanovené Okresným riaditeľstvom policajného zboru v Žiline, Okresným dopravným inšpektorátom, v stanovisku č. ORPZ-ZA-ODI1-11-368/2020, zo dňa 10. 12. 2020.

25. Stavebník je povinný dodržať podmienky stanovené Regionálnym úradom verejného zdravotníctva so sídlom v Žiline, č. A/2020/03661-HŽPZ, zo dňa 17. 02. 2021.

26. Stavebník je povinný dodržať podmienky stanovené Ministerstvom vnútra Slovenskej republiky, Centra podpory Žilina, č. CPZA-OTS-2020/004561-179, zo dňa 10. 12. 2020.

27. Stavebník je povinný dodržať podmienky stanovené UPC BROADBAND SLOVAKIA, s. r. o., v stanovisku zo dňa 09. 12. 2020.

28. Stavebník je povinný dodržať podmienky stanovené spoločnosťou ORANGE SLOVENSKO, a. s., č. BB-0545/2021, zo dňa 05. 03. 2021.

29. V zmysle § 76, ods. 1 stavebného zákona č. 50/1976 Zb. možno stavbu užívať len na základe kolaudačného rozhodnutia. Stavebník podá návrh na vydanie kolaudačného rozhodnutia podľa § 79 stavebného zákona č. 50/1976 Zb. a § 17 a § 18 vyhlášky č. 453/2000 Z. z., ktorou sa vykonávajú niektoré ustanovenia stavebného zákona.

30. Špeciálny stavebný úrad môže stavebníkovi uložiť, v prípade dôležitého verejného záujmu, ďalšie povinnosti, ktoré nie sú obsiahnuté v tomto rozhodnutí.

31. Stavebník je povinný zabezpečiť bezpečné prístupy a vjazdy ku všetkým objektom, ktorých sa stavebné objekty dotknú.

32. V prípade, že pri výkone stavebných prác budú dotknuté pozemné komunikácie a bude potrebné obmedziť na nich cestnú premávku, stavebník požiada o príslušné povolenia, v zmysle zákona 135/1961 Zb. o pozemných komunikáciách (cestný zákon) príslušný cestný správny orgán, správcov pozemných komunikácií a dopravný inšpektorát o ich stanoviská. Ak si situácia vyžiada aj dočasné dopravné značenie počas realizácie stavebných prác, požiada o jeho odsúhlasenie príslušný dopravný inšpektorát a o určenie použitia dočasného dopravného značenia príslušný cestný správny orgán – miestne príslušný Okresný úrad, Odbor cestnej dopravy a pozemných komunikácií.

33. V prípade, že počas realizácie stavebných prác dôjde k znečisteniu pozemných komunikácií alebo ostatných verejných priestranstiev, je stavebník povinný zabezpečiť ich očistenie na svoje náklady bez narušenia bezpečnosti a plynulosti cestnej premávky.

34. Pri realizácií stavebných prác je stavebník povinný použiť len stavebné výrobky, ktoré sú v zmysle zákona č. 133/2013 Z. z. o stavebných výrobkoch a zmene a doplnení niektorých zákonov, v znení neskorších predpisov, vhodné na použitie v stavbe na zamýšľaný účel.

35. Na stavbu bolo vydané Obcou Porúbka, Stavebným úradom, vydané rozhodnutie o umiestnení stavby, dňa 02. 10. 2020 pod č. 13270/2020-171283/2020-SÚ-MLA, ktoré nadobudlo právoplatnosť dňa 09. 11. 2020

Odôvodnenie

Žiadateľ o vydanie stavebného povolenia: Mesto Žilina, Námestie obetí komunizmu 1, 011 31 Žilina, IČO: 00 321 796, v zastúpení: PROMA INVEST, s. r. o., Kuzmányho 8428/20A, 010 01 Žilina, IČO: 36 438 626, podal žiadosť o stavebné povolenie, zaregistrovanú na Úrade ŽSK, dňa 17. 05. 2021, v rámci stavby: **„Prepojenie parkoviska ŽILPO na Obchodnú ulicu, Žilina“**,

stavebné objekty: „SO 901 Preložka stĺpov trolejového vedenia", „SO 902a Preložka napájacieho vedenia DPMŽ" a „SO 903 Ovládanie trolejovej výhybky DPMŽ".
Po podrobnom preštudovaní žiadosti, v zmysle § 59 a § 62 stavebného zákona č. 50/1976 Zb. a v zmysle § 8 a § 9 vyhlášky č. 453/200 Z. z., ktorou sa vykonávajú niektoré ustanovenia stavebného zákona č. 50/1976 Zb., Žilinský samosprávny kraj, ako príslušný špeciálny stavebný úrad zistil, že žiadosť je úplná.

V súlade s § 61 stavebného zákona č. 50/1976 Zb., oznámil špeciálny stavebný úrad, formou „eDesk – do vlastných rúk s fikciou doručenia", záznamom č. 05288/2021/OD-2, zo dňa 20. 05. 2021 začatie stavebného konania dotknutým orgánom a známym účastníkom konania, v zmysle § 59 stavebného zákona č. 50/7976 Zb., a pretože sú mu dobre známe pomery staveniska a žiadosť, vrátane všetkých ostatných predložených dokladov, poskytla dostatočný podklad pre posúdenie navrhovanej stavby, upustil, podľa § 61, ods. 2 stavebného zákona č. 50/7976 Zb., od miestneho zisťovania a ústneho pojednávania. V zmysle § 61 ods. 4 stavebného zákona č. 50/1976 Zb. v spojení s § 26 zákona č. 71/1967 Zb. o správnom konaní (Správny poriadok) v znení neskorších predpisov bolo oznámenie o začatí stavebného konania ostatným účastníkom konania doručované verejnou vyhláškou vyvesenou na úradnej tabuli Žilinského samosprávneho kraja a Mesta Žilina. Oznámenie o začatí stavebného konania, ktoré malo povahu verejnej vyhlášky, bolo zverejnené na úradnej tabuli Mesta Žilina a na internetovej stránke Mesta Žilina nasledovne: vyvesené od 26. 05. 2021 do 10. 06. 2021. Zvesené dňa 11. 06. 2021. Na úradnej tabuli Žilinského samosprávneho kraja a na internetovej stránke Žilinského samosprávneho kraja bolo toto oznámenie vyvesené dňa 25. 05. 2021 a zvesené dňa 14. 06. 2021.

Stanoviská a vyjadrenia účastníkov konania, vydané v rámci stavebného konania stavby nie sú záporné, ani protichodné. Oprávnené pripomienky a podmienky súvisiace s povoľovanou stavbou stavebný úrad zahrnul do podmienok tohto stavebného povolenia.

V rámci zákonom stanovenej 7-dňovej lehoty pracovných dní, odo dňa doručenia Oznámenia o začatí stavebného konania a upustení od miestneho zisťovania a ústneho pojednávania, číslo: 05288/2021/OD-2, zo dňa 20. 05. 2021, pričom za deň doručenia oznámenia o začatí stavebného konania účastníkom konania, ktorým sa oznámenie doručovalo verejnou vyhláškou, sa považuje posledný deň 15 dňovej lehoty, počas ktorej bolo oznámenie vyvesené na úradnej tabuli Žilinského samosprávneho kraja a Mesta Žilina a súčasne na webovom sídle Žilinského samosprávneho kraja a Mesta Žilina neboli špeciálnemu stavebnému úradu doručené žiadne námietky účastníkov konania, ani dotknutých orgánov verejnej správy a preto nebolo potrebné o nich rozhodnúť.

Dokumentácia pre stavebné povolenie (DSP) pre stavebné objekty: „SO 901 Preložka stĺpov trolejového vedenia", „SO 902a Preložka napájacieho vedenia SPMŽ" a „SO 903 Ovládanie trolejovej výhybky DPMŽ", vypracovaná spoločnosťou DELTES spol. s r. o., Račianske mýto 1/D, 831 02 Bratislava, potvrdená zodpovedným projektantom, autorizovaným stavebným inžinierom Ing. Mgr. Petrom Koladom, v zmysle Osvedčenia o odbornej spôsobilosti, podľa § 27 vyhlášky 205/2010 Z. z. o určených technických zariadeniach a určených činnostiach a činnostiach na určených technických zariadeniach elektrických v znení neskorších predpisov, spracovaná v októbri 2019, vyhovuje všeobecným technickým požiadavkám na výstavbu v zmysle stavebného zákona, zákona č. 513/2009 Z. z. o dráhach v znení neskorších predpisov a príslušným slovenským technickým normám.

V rámci stavby „Prepojenie parkoviska ŽILPO na Obchodnú ulicu, Žilina, budú realizované nasledovné stavebné objekty:

Stavebný objekt SO 901 Preložka stĺpov trolejového vedenia:

Súčasný stav – demontáž

Stavebný objekt rieši preložku existujúceho trolejového vedenia trolejbusov v križovatke ulíc Obchodná a sv. Cyrila a Metoda z dôvodu kolízie existujúcich trakčných stožiarov s projektovaným

rozšírením komunikácie v tejto križovatke a s budovaným prepojením parkoviska ŽILPO na Obchodnú ulicu. V rámci budovania prepojenia parkoviska ŽILPO s Obchodnou ulicou dôjde k vybudovaniu ľavého odbočenia z Obchodnej ulice na príjazdovú komunikáciu k parkovisku. Z tohto dôvodu je nutné rozšíriť komunikáciu na Obchodnej ulici o jeden jazdný pruh. V dôsledku tohto rozšírenia komunikácie sa dostávajú trakčné stožiare do kolízie s navrhovanou komunikáciou. Zároveň je nutné posunúť trolejovú stopu v smere do centra. Zdemontuje sa 8 ks jestvujúcich trakčných stožiarov, izolačné konzoly, prevesy a závesy trolejového vedenia. Zároveň sa zdemontuje jedna zjazdná trolejová výhybka, jedna elektrická trolejová výhybka a 2 ks krížení.

Navrhované riešenie

Navrhované trolejové vedenie je navrhnuté tak, aby umožňovalo prevádzku trolejbusovej trate vo všetkých súčasných smeroch. V rámci preložky sa osadí 9 ks nových oceľových trubkových trakčných stožiarov, z ktorých 6 ks bude kombinovaných a bude slúžiť zároveň ako osvetľovacie stožiare. Zároveň sa vybuduje nový úsekový izolátor vrátane výzbroje tvorenej dvojpólovým odpojovačom a káblovými prepojmi.

Stavebný objekt SO 902a Preložka napájacieho vedenia DPMŽ

Súčasný stav

Na Obchodnej ulici v Žiline v križovatke ulíc Obchodná a sv. Cyrila a Metoda je uložené v zeleni a chodníku existujúce káblové napájacie vedenie plusovej a mínusovej polarity DPMŽ v počte celkom 6 káblov.

Navrhované riešenie

Z dôvodu budovania nového vjazdu na parkovisko a úpravy križovatky ulíc Obchodná a sv. Cyrila a Metoda je potrebné napájacie káblové vedenie DPMŽ preložiť. Preložka káblového vedenia začína v ostrovčeku v križovatke ulíc Obchodná a sv. Cyrila a Metoda, kde sa na existujúce napájacie a spätné káblové vedenie DPMŽ naspojkuje nové vedenie.

Stavebný objekt SO 903 Ovládanie trolejovej výhybky DPMŽ

Stavebný objekt rieši ovládanie projektovanej krížovej výhybky pozostávajúcej z elektrickej ťahovej symetrickej motorčekovej výhybky ES10° s elektrickým krížom a zjazdnej symetrickej výhybky na obchodnej ulici v križovatke ulíc Obchodná a sv. Cyrila a Metoda, ktorá zabezpečí rozbočenie trolejového vedenia v križovatke.

V zmysle § 69 ods. 1 a ods. 2 zákona č. 50/1976 Zb. Stavebný zákon, v spojení s § 26 zákona č. 71/1967 Zb. o správnom konaní (Správny poriadok) v znení neskorších predpisov je toto rozhodnutie ostatným účastníkom konania doručované verejnou vyhláškou vyvesenou na úradnej tabuli Žilinského samosprávneho kraja a Mesta Žilina. Súčasne je toto rozhodnutie zverejnené na webovom sídle Žilinského samosprávneho kraja a Mesta Žilina.

Poučenie

Proti tomuto rozhodnutiu možno podľa § 53 a § 54 zákona č. 71/1967 Zb. o správnom konaní (správny poriadok) podať v lehote 15 dní odo dňa jeho doručenia odvolanie. Odvolanie sa podáva na Žilinskom samosprávnom kraji, Komenského 48, 011 09 Žilina. O odvolaní podľa § 102 ods. 1 písm. d) zákona č. 513/2009 Z. z. o dráhach a o zmene a doplnení niektorých zákonov v znení neskorších predpisov rozhoduje Ministerstvo dopravy a výstavby SR.

Toto rozhodnutie je možné preskúmať správnou žalobou v rozsahu a za podmienok daných zákonom č. 162/2015 Z. z. Správny súdny poriadok.

Ing. Erika Jurinová
predsedníčka ŽSK

Prílohy:

Projektová dokumentácia

Doručuje sa:

Účastník konania/zástupca:

1. DELTES spol. s r. o., Ing. Mgr. Peter Kolada, Račianske mýto 1/D, 831 02 Bratislava
2. AVDOP s. r. o., Milana Marečka 5, 841 08 Bratislava, Pracovisko Istrijská 49, 841 08 Bratislava
3. Dopravný podnik Mesta Žiliny s. r. o., Kvačalova 2, 022 40 Žilina
4. Mesto Žilina, Mestský úrad v Žiline, Námestie obetí komunizmu 1, 011 31 Žilina
5. Immo-Log-Sk Alpha, s. r. o., Trnavská cesta 41/A, 831 04 Bratislava
6. DEA FIN, s. r. o., Hálkova 3, 010 01 Žilina
7. Reinoo, a. s., Poštová 1, 010 08 Žilina
8. PROMA INVEST, s. r. o., Kuzmányho 8428/20A, 010 01 Žilina
9. Ostatní účastníci konania verejnou vyhláškou
10. Ostatní účastníci konania verejnou vyhláškou Mesta Žilina
11. Známym a neznámym právnickým osobám a fyzickým osobám, ktorých vlastnícke alebo iné práva k pozemkom alebo stavbám, ako aj k susedným pozemkom a stavbám, môžu byť oznámením priamo dotknuté.

Dotknuté orgány:

1. Mesto Žilina, Stavebný úrad, Námestie obetí komunizmu 1, 011 31 Žilina
2. Okresný úrad Žilina, Odbor cestnej dopravy a PK, Vysokoškolákov 8556/33B, 010 08 Žilina

Toto oznámenie má povahu verejnej vyhlášky a musí byť vyvesené po dobu 15 dní na úradnej tabuli Žilinského samosprávneho kraja a Mesta Žilina. Toto oznámenie je súčasne zverejnené na webovom sídle Žilinského samosprávneho kraja a Mesta Žilina.

Vyvesené dňa .....

Pečiatka, podpis

Zvesené dňa .....

Pečiatka, podpis

Doložka právoplatnosti a vykonateľnosti

Typ doložky

Typ doložky:
- doložka právoplatnosti ⦿
- doložka vykonateľnosti ○
- doložka právoplatnosti a vykonateľnosti ○

Číslo rozhodnutia: 05288/2021/OD-8

Dátum vydania rozhodnutia: 28.06.2021

Dátum vytvorenia doložky: 19.08.2021

Vytvoril: Ing. Anastázia Urdová, PhD.

Rozhodnutie vydal

IČO: 37808427

Názov: Žilinský samosprávny kraj

Údaje správoplatnenia rozhodnutia

Dátum nadobudnutia právoplatnosti: 19.08.2021

Právoplatnosť vyznačená pre:
- rozhodnutie v plnom znení ⦿
- časť rozhodnutia ○

ZÓNA TROLEJOVÉHO VEDENIA A ZBERAČA PRÚDU

RS - POVRCH VOZOVKY
HP - NAJVYŠŠI BOD VRCHNÉHO TROLEJOVÉHO VEDENIA JE 5,55m
OCLZ - ZÓNA VRCHNÉHO TROLEJOVÉHO VEDENIA
OCZ - ZÓNA ZBERAČA PRÚDU
BOL - STREDOVÁ OS SVAJKOVITOVÉHO VEDENIA

OZNAČENIE TRAKČNÉHO STOŽIARA - EXISTUJÚCE :

57/96 - číslo stožiara
- typ stožiara,celková dĺžka /m/
A10 - 7,60 - vrcholový ťah /kN/

OZNAČENIE TRAKČNÉHO STOŽIARA - PROJEKTOVANÉ :

1 - číslo stožiara
- typ stožiara, nadzemná dĺžka /m/
TSRK 8,5-10 - vrcholový ťah /kN/
IV. - typ základu

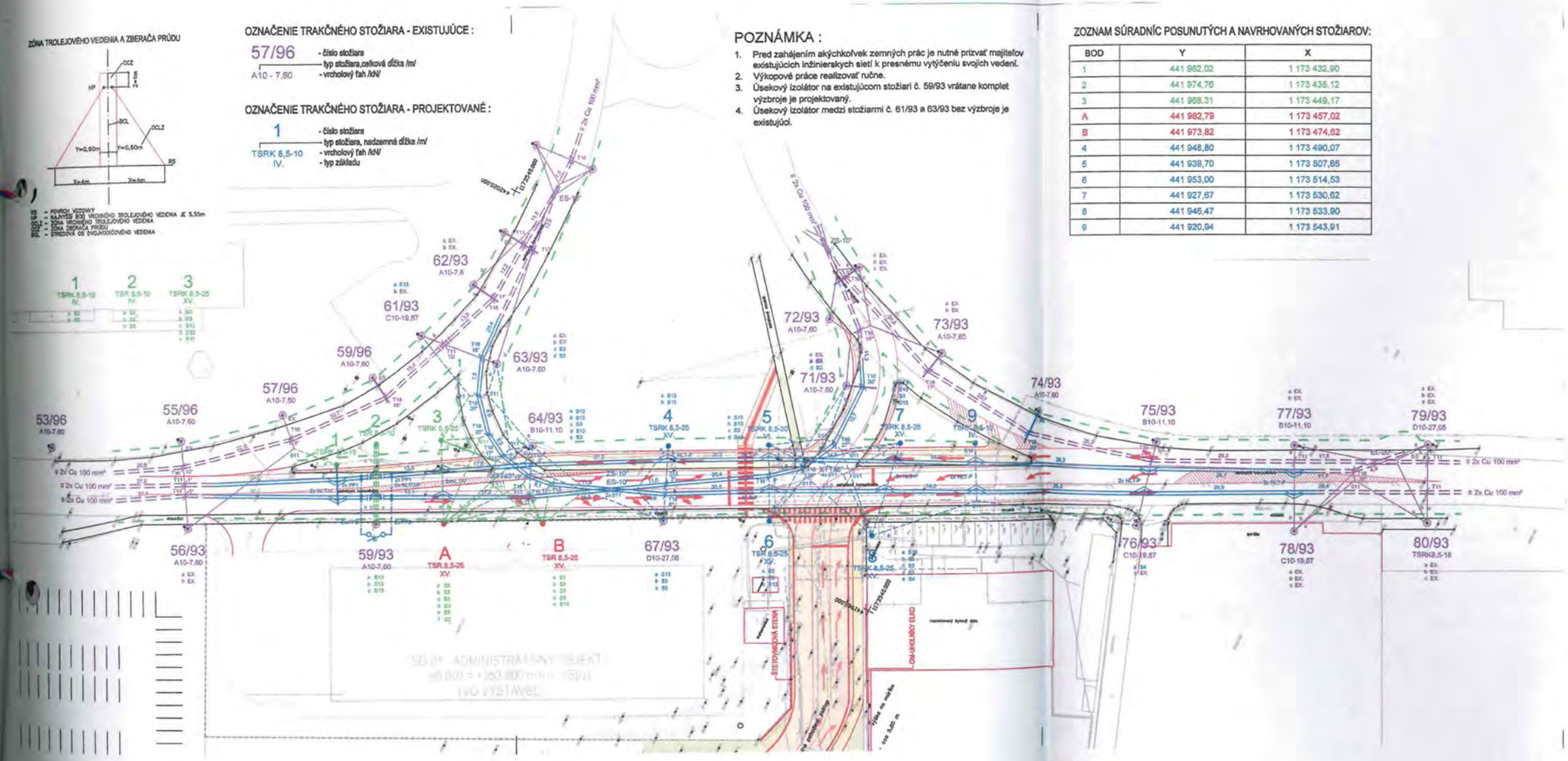

POZNÁMKA :

1. Pred zahájením akýchkoľvek zemných prác je nutné prizvať majiteľov existujúcich inžinierskych sietí k presnému vytýčeniu svojich vedení.
2. Výkopové práce realizovať ručne.
3. Úsekový izolátor na existujúcom stožiari č. 59/93 vrátane komplet výzbroje je projektovaný.
4. Úsekový izolátor medzi stožiarmi č. 61/93 a 63/93 bez výzbroje je existujúci.

ZOZNAM SÚRADNÍC POSUNUTÝCH A NAVRHOVANÝCH STOŽIAROV:

BOD	Y	X
1	441 982,02	1 173 432,90
2	441 974,76	1 173 435,12
3	441 968,31	1 173 449,17
A	441 982,79	1 173 457,02
B	441 973,82	1 173 474,62
4	441 948,80	1 173 490,07
5	441 939,70	1 173 507,65
6	441 953,00	1 173 514,53
7	441 927,67	1 173 530,62
8	441 946,47	1 173 533,90
9	441 920,94	1 173 543,91

SÚSTAVA: 2 DC 750 V - IT

± pól v trolejovom vodiči, izolovaná sústava

Ochranné opatrenia proti dotyku živých častí:
- STN EN 50122-1/2011 ochrana vzdušnou vzdialenosťou čl.5.2

Ochranné opatrenia proti dotyku neživých častí:
- STN EN 50122-1/2011 dvojitá izolácia vrchného trolejového vedenia čl.6.2.3.2
- Pre napájacie body (stožiare na ktorých sú umiestnené bleskoistky): STN 34 1500 sledovaním súmernosti sústavy pomocou voltmetrov čl. 53 ab)

Prostredie v zmysle STN 33 2000-5-51/2010: VI - Vonkajšie priestory

LEGENDA :

- trolejové vedenie trolejbusov 2x Cu 100 mm² - projektované
- trolejové vedenie trolejbusov 2x Cu 100 mm² - existujúce
- preves trolejového vedenia trolejbusov - projektovaný
- preves trolejového vedenia trolejbusov - projektovaný, nová poloha
- preves trolejového vedenia trolejbusov - existujúci
- trakčný stožiar - projektovaný
- trakčný stožiar - projektovaný, posunutý (nová poloha)
- trakčný stožiar - projektovaný, doplnený nový stožiar
- trakčný stožiar - existujúci
- izolačné rameno - projektované
- izolačné rameno - existujúce
- úsekový izolátor - projektovaný
- úsekový izolátor - existujúci
- prepoj trolejov, lano CHBU 120 mm² - projektované
- dvojpólový odpojovač 2 OMD 3/2000 - projektovaný
- zóna trolejového vedenia a zberača prúdu

ELZA Elektromontážny závod Bratislava, a.s.
DOKUMENTÁCIA OPRAVENÁ PODĽA SKUTOČNÉHO VYHOTOVENIA
FUNKCIA DŇA PODPIS

Ing. Mgr. Peter KOLADA
5854 1212

1	POSUN STOŽIAROV A DOPLNENIE STOŽIAROV V DÔSLEDKU KOLÍZIE S EXISTUJÚCIMI INŽINIERSKYMI SIEŤAMI	ING.KOLADA	ING. BÚTOROVÁ	09/2021
ZMENA	POPIS ZMENY	VYPRACOVAL	KONTROLOVAL	DÁTUM
		PODPIS	PODPIS	

SO 901 **REALIZAČNÝ PROJEKT**

Autor :
Ved.projektant : ING.DOBROTKA
Zodp.projektant : ING.KOLADA
Odbor.projektant: ING.KOLADA
Vypracoval : ING.KOLADA
Kreslil : ING.KOLADA
Kontroloval : ING.BÚTOROVÁ
Objednávateľ: ELZA – Elektromontážny závod Bratislava a. s., o. z. Žilina

DELTES Račianska mýto 1/D 831 02 Bratislava tel.: 02 / 4463 5331 e-mail: delted@delted.sk

Akcia:
PREPOJENIE PARKOVISKA ŽILPO NA OBCHODNÚ ULICU ŽILINA
Stavebný objekt:
SO 901 PRELOŽKA STĽPOV TROLEJOVÉHO VEDENIA
Obsah:
SITUÁCIA - MONTÁŽ (ZMENA 1 - 09/2021)
mierka: 1:500

Dátum: 09/2021 | Stupeň : RP
Práca: | Formát: 3xA4
Č.akcie: 1913-03/21 | Výkres: 3
Zmena:

7a

Splnomocnenie expanzia skupina I / Vollmacht Expansion Gruppe I
Slovensko / Slowakei

Splnomocnenie

Immo - Log - SK Alpha s.r.o., so sídlom Trnavská cesta 41/A, 831 04 Bratislava, IČO: 36 531 952, zapísaná v Obchodnom registri Okresného súdu Bratislava I, oddiel Sro, vložka č. 22783/B (ďalej len „Spoločnosť"),

zastúpená konateľmi

pani Janette Kučerkovou
bytom:

Slovenská republika

a

pánom Ing. Branislavom Brunovským
bytom:

Slovenská Republika

ktorí vyhlasujú, že neboli odvolaní z funkcie konateľa spoločnosti Immo - Log - SK Alpha s.r.o. ich funkcia nezanikla a že sú oprávnení k udeleniu tohto splnomocnenia,

udeľuje nasledujúce splnomocnenie

pánovi **Ing. Františkovi Vojčíkovi**
dátum narodenia:
bytom:

Slovenská republika,
Číslo OP: EB 123828

(ďalej len „Splnomocnenec")

na zastupovanie Spoločnosti vždy spoločne s jedným ďalším splnomocnencom a oprávňuje Splnomocnenca na území Slovenskej republiky podľa svojho uváženia:

1. na nadobúdanie, výmenu, darovanie a scudzenie vlastníctva k ľubovoľným zastavaným alebo nezastavaným pozemkom, budovám a/alebo stavbám alebo ich častiam (ďalej len „Nehnuteľnosti"), ako aj na uzavretie príslušných zmlúv o budúcej zmluve a zmlúv;

2. na účasť na všetkých písomných a ústnych súťažiach a dražbách na nadobudnutie

Vollmacht

Immo - Log - SK Alpha s.r.o. mit Sitz in Trnavská cesta 41/A, 831 04 Bratislava, Identifikationsnummer: 36 531 952, eingetragen im Handelsregister des Bezirksgerichts Bratislava I, in Abteilung Sro, Einlage Nr. 22783/B (im Weiteren: „Gesellschaft"),

vertreten durch die Geschäftsführer

Frau Janette Kučerková
wohnhaft in:

Slowakische Republik

und

Herrn Ing. Branislav Brunovský
wohnhaft in:

Slowakische Republik

die erklären, dass sie von der Funktion des Geschäftsführers der Gesellschaft Immo - Log - SK Alpha s.r.o. nicht abberufen wurden, ihre Funktionen nicht erloschen sind und dass sie zur Erteilung dieser Vollmacht berechtigt sind,

erteilt folgende Vollmacht an

Herrn **Ing. František Vojčík**
Geburtsdatum:
wohnhaft in:

Slowakische Republik,
PersonalausweisNr: EB 123828

(im Weiteren: „Bevollmächtigter")

zur Vertretung der Gesellschaft jeweils gemeinsam mit einem anderen Bevollmächtigten und berechtigt den Bevollmächtigten nach seinem Ermessen auf dem Gebiet der Slowakischen Republik:

1. zum Erwerb, Tausch, Schenkung und Veräußerung des Eigentums an beliebigen bebauten oder unbebauten Grundstücken, Gebäuden und/oder Bauwerken oder Teilen davon (im Weiteren „Immobilien"), sowie zum Abschluss der entsprechenden Vor- und Verträg;

2. zur Beteiligung an sämtlichen schriftlichen und mündlichen Ausschreibungen und

Nehnuteľností, predovšetkým na súťažiach, ktoré sú vykonávané v rámci konkurzného, reštrukturalizačného, exekučného, likvidačného a obdobného konania. To platí nezávisle od toho, ktoré právne subjekty vykonávajú takú súťaž alebo podobné konania.

Versteigerungen über den Erwerb von Immobilien, insbesondere an Ausschreibungen, die im Rahmen eines Insolvenz-, Vergleichs-, Zwangsvollstreckungs-, Liquidationsverfahrens u.a. durchgeführt werden. Dies gilt unabhängig davon, welche Rechtssubjekte diese Ausschreibung oder ähnliche Verfahren durchführen.

Oprávnenie zahŕňa predovšetkým právo Splnomocnenca na odovzdanie a prevzatie všetkých potrebných alebo účelných vyhlásení v mene Spoločnosti, právo rozhodnúť o výške kúpnej ceny ako aj o iných podmienkach;

Die Berechtigung umfasst insbesondere das Recht des Bevollmächtigten zur Abgabe und Entgegennahme sämtlicher erforderlichen oder zweckmäßigen Erklärungen im Namen der Gesellschaft, das Recht zur Entscheidung über die Höhe des Kaufpreises sowie Bedingungen;

3. na rokovanie, zriadenie alebo zmenu práv všetkého druhu, ktoré sa týkajú ľubovoľných Nehnuteľností, predovšetkým:

   - záložných práv vrátane súvisiacich dodatkových klauzúl,
   - vecných bremien k pozemkom vrátane zákazu konkurencie, scudzenia a zaťažovania,
   - zmeny poradia práv,
   - obmedzených, neobmedzených, vecných bremien in personam ako aj in rem,

   bez ohľadu na to, či majú byť tieto práva zriadené k Nehnuteľnostiam Spoločnosti alebo k Nehnuteľnostiam tretích osôb a s obsahom a prípadne za odmenu podľa uváženia Splnomocnenca. Splnomocnenec je takisto oprávnený zrušiť tieto práva, vrátane podpísania potvrdenia o zmene alebo výmaze týchto práv;

3. zur Verhandlung, Bestellung oder Änderung von Rechten aller Art betreffend beliebiger Immobilien, insbesondere von:

   - Pfand-/Hypothekenrechten einschließlich dazugehörigen Zusatzklauseln,
   - Grunddienstbarkeiten einschließlich Wettbewerbs-, Veräußerungs- und Belastungsverbot ,
   - Änderung der Rangfolge der Rechte,
   - Beschränkte, unbeschränkte, persönliche sowie dingliche Grunddienstbarkeiten,

   ohne Rücksicht darauf, ob diese Rechte an Immobilien der Gesellschaft oder an Immobilien Dritter bestellt werden sollen und mit dem Inhalt und ggf. für Entgelt nach Ermessen des Bevollmächtigten. Auch die Aufhebung dieser Rechte, einschließlich der Unterzeichnung der Bestätigung über die Änderung oder das Erlöschen dieser Rechte ist dem Bevollmächtigten gestattet;

4. na udelenie súhlasu so zrušením zabezpečovacích práv, ktoré boli zriadené v prospech Spoločnosti k Nehnuteľnostiam, predovšetkým výmaz záložných práv zriadených v prospech Spoločnosti;

4. zur Erteilung der Zustimmung zur Aufhebung von Sicherheiten, die zu Gunsten der Gesellschaft an Immobilien bestellt wurden, insbesondere die Löschung von zu Gunsten der Gesellschaft begründeten Pfandrechten/Hypotheken;

5. na uzavretie nájomných a podnájomných zmlúv alebo iných zmlúv o užívacom práve ako aj iných súvisiacich zmlúv týkajúcich sa ľubovoľných Nehnuteľností alebo nebytových priestorov (s výnimkou zmlúv o nájme koncesionárskych plôch) a/alebo hnuteľných vecí za nájomné alebo inú odplatu;

5. zum Abschluss von Miet- und Untermietverträgen oder anderen Nutzungsverträgen sowie von anderen damit zusammenhängenden Verträgen über beliebige Immobilien oder Geschäftsräumlichkeiten (mit Ausnahme von Mietverträgen über Konzessionärsflächen) und/oder über bewegliche Sachen und zwar gegen Zahlung des Mietzinses oder eines anderen Entgeltes;

6. na uzavretie stavebných zmlúv, zmlúv o výkone činnosti pri realizácii projektu, zmlúv s generálnym dodávateľom ako aj iných zmlúv, ktoré sa týkajú vyhotovenia úplnej projektovej dokumentácie, získania územného rozhodnutia, stavebného povolenia, kolaudačného rozhodnutia a iných užívacích titulov, ako aj získania všetkých ďalších vyjadrení, súhlasov, vyhlásení, stanovísk, rozhodnutí, dohôd a iných dokumentov, ktoré sú potrebné na vydanie vyššie uvedených povolení a rozhodnutí, a ktoré sa následne týkajú zastavania ľubovoľných Nehnuteľností, predovšetkým na uzavretie zmlúv týkajúcich sa prevodu a/alebo prechodu práv a povinností z uvedených povolení a rozhodnutí;

6. zum Abschluss von Bau-, Projektentwicklungs-, Generalunternehmer, Generalübernehmerverträgen sowie anderen Verträgen, die sich auf die Erstellung der vollständigen Projektdokumentation, die Erlangung einer Gebietsentscheidung, einer Baugenehmigung, einer Bauabnahmeentscheidung und anderen Nutzungstiteln sowie die Erlangung sämtlicher anderen Bescheide, Zustimmungen, Erklärungen, Stellungnahmen, Beschlüsse, Vereinbarungen und anderer Dokumente, die zum Erlass der vorher genannten Genehmigungen und Entscheidungen notwendig sind, die sich anschließend auf die Bebauung beliebiger Immobilien beziehen, insbesondere zum Abschluss von Verträgen betreffend der Übertragung und/oder Übergang von Rechten und Pflichten aus den genannten Genehmigungen und Entscheidungen;

7. na rokovanie a uzavretie zmlúv o postúpení alebo započítaní pohľadávok;

7. zur Verhandlung und zum Abschluss von Verträgen über Abtretung oder Aufrechnung von Forderungen;

8. na rokovanie, uzavretie a realizáciu zmlúv o úschove a zverenských zmlúv s notármi, finančnými inštitúciami alebo advokátmi;

8. zur Verhandlung, Abschluss und Abwicklung von Verwahrungs- und Treuhandkontoverträgen mit Notaren, Finanzinstituten oder Rechtsanwälten;

9. na rokovanie a uzavretie zmlúv každého druhu s poradcami;

9. zur Verhandlung und Abschluss von Verträgen mit jeder Art von Beratern;

10. na rokovanie a uzavretie zmlúv o budúcej zmluve a všetkých ďalších súvisiacich zmlúv vo všetkých záležitostiach spomenutých v tomto splnomocnení;

10. zur Verhandlung und Abschluss von Vorverträgen und sämtlicher anderen zusammenhängenden Verträge für alle in dieser Vollmacht erwähnten Angelegenheiten;

11. na udelenie súhlasu s umiestnením, výstavbou a užívaním všetkých stavieb, ktoré majú byť umiestnené na Nehnuteľnostiach Spoločnosti a/alebo na Nehnuteľnostiach vo vlastníctve tretích osôb;

11. zur Erteilung der Zustimmung zur Platzierung, Errichtung und Nutzung aller Bauwerke, die auf Immobilien der Gesellschaft und/oder auf den Immobilien im Eigentum Dritter platziert werden sollen;

12. na zmenu zmlúv uvedených v tomto splnomocnení, vyhlásení a na uzavretie príslušných dodatkov ako aj na zrušenie zmlúv, odstúpenie od zmlúv, ich vypovedanie alebo ukončenie;

12. zur Änderung der in dieser Vollmacht genannten Verträgen, Erklärungen und zum Abschluss der entsprechenden Nachträge sowie zur Auflösung, Rücktritt, Kündigung oder Beendigung von Verträgen;

13. na udelenie súhlasu Spoločnosti s exekúciou vo vyššie uvedených zmluvách alebo v oddelených notárskych zápisniciach;

13. zur Unterwerfung der Gesellschaft in den vorstehenden Verträgen oder in getrennten notariellen Urkunden unter die Zwangsvollstreckung;

14. na vyhotovenie, podpísanie, podanie a zmenu všetkých vyhlásení, návrhov a

14. zur Erstellung, Unterzeichnung, Einreichung und Änderung sämtlicher Erklärungen,

podkladov voči fyzickým a právnickým osobám, úradom, orgánom, inštitúciám, súdom a štátnym orgánom;

Anträge und Unterlagen gegenüber natürlichen und juristischen Personen, Ämtern, Organen, Institutionen, Gerichten und Behörden;

15. na uzavretie zmlúv o rozdelení a/alebo zlúčení Nehnuteľností vo vlastníctve Spoločnosti;

15. zum Abschluss von Teilungs- und/oder Zusammenlegungsverträgen über Immobilien die im Eigentum der Gesellschaft stehen;

16. na rokovanie a uzavretie zmlúv o nadobudnutí a/alebo scudzení hnuteľných vecí, o zriadení a zrušení práv všetkého druhu k hnuteľným veciam (ako napr. záložných práv, predkupných práv), vrátane podpísania potvrdenia o zmene alebo zániku týchto práv;

16. zur Verhandlung und zum Abschluss von Verträgen über den Erwerb und/oder über die Veräußerung von beweglichen Sachen, über die Bestellung und Aufhebung von Rechten aller Art an den beweglichen Sachen (wie z.B. Pfandrechten, Vorkaufsrechten), einschließlich der Unterzeichnung der Bestätigung über die Änderung oder die Löschung dieser Rechte;

17. na uzavretie zmlúv so správcami sietí a inými správcami infraštruktúry, vrátane komunikácií, okrem iného zmlúv o pripojení, ako aj požadovanie technických podmienok, ktoré sú potrebné na výstavbu alebo prestavbu budov a stavieb;

17. zum Abschluss von Verträgen mit Netzverwaltern und anderen Verwaltern der Infrastruktur, einschließlich Straßen, darunter Anschlussverträge, sowie Erlangung der technischen Bedingungen, die zur Errichtung oder zum Umbau von Gebäuden und Bauwerken notwendig sind;

18. na uzavretie zmlúv o dodávke vody a odvádzaní odpadovej vody, o dodávke prúdu, plynu a tepla, telekomunikačných službách, náhradnej výsadbe, ako aj akýchkoľvek zmlúv technickej povahy, ktoré je potrebné uzavrieť v súvislosti s obstaraním povolení na umiestnenie, stavbu a prevádzku samoobslužných obchodných domov „Kaufland", vonkajších plôch alebo súvisiacich stavieb;

18. zum Abschluss von Verträgen für Wasserlieferung und Ableitung von Abwasser, Strom-, Gas- und Wärmelieferung, Fernmeldedienste, Ersatzbepflanzung sowie jeglichen Verträge technischer Art, die im Zusammenhang mit der Besorgung von Genehmigungen zur Platzierung, Bau oder Betrieb von SB-Warenhäusern „Kaufland", Außenanlagen oder zusammenhängender Bauwerke abzuschließen sind;

19. na zápis všetkých zmlúv, uvedených v tomto splnomocnení, do katastra nehnuteľností;

19. zur Eintragung aller in dieser Vollmacht genannten Verträge ins Grundbuch;

20. na úhradu všetkých poplatkov a daní za poverenie a vystavenie všetkých potrebných dokumentov (predbežných rozhodnutí, povolení všetkého druhu, súhlasov) v mene Spoločnosti.

20. zur Bezahlung sämtlicher Gebühren und Steuern im Namen der Gesellschaft für die Beauftragung und Ausstellung aller erforderlichen Dokumente (Vorbescheide, Genehmigungen aller Art, Zustimmungen).

Substitučné splnomocnenie

Splnomocnenec je oprávnený spoločne s ďalším splnomocnencom skupiny I udeľovať substitučné splnomocnenie v rozsahu tohto splnomocnenia alebo len v jeho čiastočnom rozsahu. Substitučný splnomocnenec môže konať len spoločne s jednou ďalšou osobou oprávnenou na zastupovanie. Účinnosť udelených substitučných splnomocnení je viazaná na účinnosť hlavných splnomocnení.

Untervollmacht

Der Bevollmächtigte ist berechtigt, gemeinsam mit einem anderen Bevollmächtigten Gruppe I Untervollmachten im Umfang dieser Vollmacht oder nur in deren Teilumfang zu erteilen. Der Unterbevollmächtigte darf nur gemeinsam mit einer anderen zur Vertretung berechtigten Person handeln. Die Wirksamkeit der erteilten Untervollmachten ist von der Wirksamkeit der Hauptvollmachten abhängig.

Trvanie účinnosti splnomocnenia

Toto splnomocnenie bolo udelené na dobu určitú do 29.02.2024 a Spoločnosť ho môže kedykoľvek odvolať.

Wirkungsdauer der Vollmacht

Diese Vollmacht wurde befristet bis zum 29.02.2024 und kann jederzeit von der Gesellschaft widerrufen werden.

Jazyk

Toto splnomocnenie je vyhotovené v slovenskom a nemeckom jazyku. V prípade rozporu medzi jazykovými verziami má slovenská verzia prednosť.

Sprache

Diese Vollmacht ist in slowakischer und in deutscher Sprache ausgestellt. Im Fall eines Widerspruchs zwischen den Sprachversionen hat die slowakische Version Vorrang.

V / In Bratislava, dňa /den 1. 3. 2022

Janette Kučerková
Konateľ/ Geschäftsführer der
Immo - Log - SK Alpha s.r.o.

Ing. Branislav Brunovský
Konateľ/ Geschäftsführer der
Immo - Log - SK Alpha s.r.o.

Toto plnomocenstvo v celom rozsahu prijímam.

Diese Vollmacht nehme ich im vollen Umfang an.

Ing. František Vojčík
Splnomocnenec / Bevollmächtigter

OSVEDČENIE O PRAVOSTI PODPISU NA LISTINE
(LEGALIZÁCIA)

Osvedčujem, že: **Janette Kučerková**, dátum narodenia: [redacted] rodné číslo: [redacted], pobyt: [redacted], ktorého(ej) totožnosť som zistil(a) zákonným spôsobom: doklad totožnosti - občiansky preukaz, číslo: [redacted], listinu predo mnou vlastnoručne podpísal(a). Poradové číslo knihy osvedčenia pravosti podpisov: **O 174434/2022**.

Bratislava dňa 24.02.2022

JUDr. Juraj Šikuta
notár

Upozornenie:
Notár legalizáciou neosvedčuje pravdivosť skutočností uvádzaných v listine
(§ 58 ods. 4 Notárskeho poriadku)

OSVEDČENIE O PRAVOSTI PODPISU NA LISTINE
(LEGALIZÁCIA)

Osvedčujem, že: **Ing. Branislav Brunovský**, dátum narodenia: rodné číslo: pobyt: , ktorého(ej) totožnosť som zistil(a) zákonným spôsobom: doklad totožnosti - občiansky preukaz, číslo: listinu predo mnou vlastnoručne podpísal(a). Poradové číslo knihy osvedčenia pravosti podpisov: **O 183199/2022**.

Bratislava dňa 28.02.2022

.....

JUDr. Juraj Šikuta
notár

Upozornenie:
Notár legalizáciou neosvedčuje pravdivosť
skutočností uvádzaných v listine
(§ 58 ods. 4 Notárskeho poriadku)

Splnomocnenie expanzia skupina II / Vollmacht Expansion Gruppe II
Slovensko / Slowakei

Splnomocnenie

Immo - Log - SK Alpha s.r.o., so sídlom Trnavská cesta 41/A, 831 04 Bratislava, IČO: 36 531 952, zapísaná v Obchodnom registri Okresného súdu Bratislava I, oddiel Sro, vložka č. 22783/B (ďalej len „Spoločnosť"),

zastúpená konateľmi

pani Janette Kučerkovou
bytom:

Slovenská republika

a

pánom Ing. Branislavom Brunovským
bytom:

Slovenská Republika

ktorí vyhlasujú, že neboli odvolaní z funkcie konateľa spoločnosti Immo - Log - SK Alpha s.r.o. ich funkcia nezanikla a že sú oprávnení k udeleniu tohto splnomocnenia,

udeľuje nasledujúce splnomocnenie

pani **Ing. arch. Denise Baxovej**
dátum narodenia:
bytom:

Slovenská republika,
Číslo OP: HK 373581

(ďalej len „Splnomocnenec")

na zastupovanie Spoločnosti vždy spoločne s jedným splnomocnencom skupiny I a oprávňuje Splnomocnenca na území Slovenskej republiky podľa svojho uváženia:

1. na nadobúdanie, výmenu, darovanie a scudzenie vlastníctva k ľubovoľným zastavaným alebo nezastavaným pozemkom, budovám a/alebo stavbám alebo ich častiam (ďalej len „Nehnuteľnosti"), ako aj na uzavretie príslušných zmlúv o budúcej zmluve a zmlúv, pričom plocha pozemkov určených na darovanie, scudzenie, resp. výmenu nesmie byť väčšia ako 4.000 m²;

Vollmacht

Immo - Log - SK Alpha s.r.o. mit Sitz in Trnavská cesta 41/A, 831 04 Bratislava, Identifikationsnummer: 36 531 952, eingetragen im Handelsregister des Bezirksgerichts Bratislava I, in Abteilung Sro, Einlage Nr. 22783/B (im Weiteren: „Gesellschaft"),

vertreten durch die Geschäftsführer

Frau Janette Kučerková
wohnhaft in:

Slowakische Republik

und

Herrn Ing. Branislav Brunovský
wohnhaft in:

Slowakische Republik

die erklären, dass sie von der Funktion des Geschäftsführers der Gesellschaft Immo - Log - SK Alpha s.r.o. nicht abberufen wurden, ihre Funktionen nicht erloschen sind und dass sie zur Erteilung dieser Vollmacht berechtigt sind,

erteilt folgende Vollmacht an

Frau **Ing. arch. Denisa Baxová**
Geburtsdatum:
wohnhaft in:

Slowakische Republik,
PersonalausweisNr: HK 373581

(im Weiteren: „Bevollmächtigter")

zur Vertretung der Gesellschaft jeweils gemeinsam mit einem Bevollmächtigten der Gruppe I und berechtigt den Bevollmächtigten nach seinem Ermessen auf dem Gebiet der Slowakischen Republik:

1. zum Erwerb, Tausch, Schenkung und Veräußerung des Eigentums an beliebigen bebauten oder unbebauten Grundstücken, Gebäuden und/oder Bauwerken oder Teilen davon (im Weiteren „Immobilien"), sowie zum Abschluss der entsprechenden Vor- und Verträge, wobei die Fläche der zur Schenkung, zur Veräußerung oder zum Tausch bestimmten Grundstücke nicht über 4.000 qm sein darf;

2. na účasť na všetkých písomných a ústnych súťažiach a dražbách na nadobudnutie Nehnuteľností, predovšetkým na súťažiach, ktoré sú vykonávané v rámci konkurzného, reštrukturalizačného, exekučného, likvidačného a obdobného konania. To platí nezávisle od toho, ktoré právne subjekty vykonávajú taků súťaž alebo podobné konania.

   Oprávnenie zahŕňa predovšetkým právo Splnomocnenca na odovzdanie a prevzatie všetkých potrebných alebo účelných vyhlásení v mene Spoločnosti, právo rozhodnúť o výške kúpnej ceny ako aj o iných podmienkach;

3. na rokovanie, zriadenie alebo zmenu práv všetkého druhu, ktoré sa týkajú ľubovoľných Nehnuteľností, predovšetkým:

   - záložných práv vrátane súvisiacich dodatkových klauzúl,
   - vecných bremien k pozemkom vrátane zákazu konkurencie, scudzenia a zaťažovania,
   - zmeny poradia práv,
   - obmedzených, neobmedzených, vecných bremien in personam ako aj in rem,

   bez ohľadu na to, či majú byť tieto práva zriadené k Nehnuteľnostiam Spoločnosti alebo k Nehnuteľnostiam tretích osôb a s obsahom a prípadne za odmenu podľa uváženia Splnomocnenca. Splnomocnenec je takisto oprávnený zrušiť tieto práva, vrátane podpísania potvrdenia o zmene alebo výmaze týchto práv;

4. na udelenie súhlasu so zrušením zabezpečovacích práv, ktoré boli zriadené v prospech Spoločnosti k Nehnuteľnostiam, predovšetkým výmaz záložných práv zriadených v prospech Spoločnosti;

5. na uzavretie nájomných a podnájomných zmlúv alebo iných zmlúv o užívacom práve ako aj iných súvisiacich zmlúv týkajúcich sa ľubovoľných Nehnuteľností alebo nebytových priestorov (s výnimkou zmlúv o nájme koncesionárskych plôch) a/alebo hnuteľných vecí za nájomné alebo inú odplatu;

2. zur Beteiligung an sämtlichen schriftlichen und mündlichen Ausschreibungen und Versteigerungen über den Erwerb von Immobilien, insbesondere an Ausschreibungen, die im Rahmen eines Insolvenz-, Vergleichs-, Zwangsvollstreckungs-, Liquidationsverfahrens u.a. durchgeführt werden. Dies gilt unabhängig davon, welche Rechtssubjekte diese Ausschreibung oder ähnliche Verfahren durchführen.

   Die Berechtigung umfasst insbesondere das Recht des Bevollmächtigten zur Abgabe und Entgegennahme sämtlicher erforderlichen oder zweckmäßigen Erklärungen im Namen der Gesellschaft, das Recht zur Entscheidung über die Höhe des Kaufpreises sowie Bedingungen;

3. zur Verhandlung, Bestellung oder Änderung von Rechten aller Art betreffend beliebiger Immobilien, insbesondere von:

   - Pfand-/Hypothekenrechten einschließlich dazugehörigen Zusatzklauseln,
   - Grunddienstbarkeiten einschließlich Wettbewerbs-, Veräußerungs- und Belastungsverbot ,
   - Änderung der Rangfolge der Rechte,
   - Beschränkte, unbeschränkte, persönliche sowie dingliche Grunddienstbarkeiten,

   ohne Rücksicht darauf, ob diese Rechte an Immobilien der Gesellschaft oder an Immobilien Dritter bestellt werden sollen und mit dem Inhalt und ggf. für Entgelt nach Ermessen des Bevollmächtigten. Auch die Aufhebung dieser Rechte, einschließlich der Unterzeichnung der Bestätigung über die Änderung oder das Erlöschen dieser Rechte ist dem Bevollmächtigten gestattet;

4. zur Erteilung der Zustimmung zur Aufhebung von Sicherheiten, die zu Gunsten der Gesellschaft an Immobilien bestellt wurden, insbesondere die Löschung von zu Gunsten der Gesellschaft begründeten Pfandrechten/Hypotheken;

5. zum Abschluss von Miet- und Untermietverträgen oder anderen Nutzungsverträgen sowie von anderen damit zusammenhängenden Verträgen über beliebige Immobilien oder Geschäftsräumlichkeiten (mit Ausnahme von Mietverträgen über Konzessionärsflächen) und/oder über bewegliche Sachen und zwar gegen

Zahlung des Mietzinses oder eines anderen Entgeltes;

6. na uzavretie stavebných zmlúv, zmlúv o výkone činnosti pri realizácii projektu, zmlúv s generálnym dodávateľom ako aj iných zmlúv, ktoré sa týkajú vyhotovenia úplnej projektovej dokumentácie, získania územného rozhodnutia, stavebného povolenia, kolaudačného rozhodnutia a iných užívacích titulov, ako aj získania všetkých ďalších vyjadrení, súhlasov, vyhlásení, stanovísk, rozhodnutí, dohôd a iných dokumentov, ktoré sú potrebné na vydanie vyššie uvedených povolení a rozhodnutí, a ktoré sa následne týkajú zastavania ľubovoľných Nehnuteľností, predovšetkým na uzavretie zmlúv týkajúcich sa prevodu a/alebo prechodu práv a povinností z uvedených povolení a rozhodnutí;

6. zum Abschluss von Bau-, Projektentwicklungs-, Generalunternehmer, Generalübernehmerverträgen sowie anderen Verträgen, die sich auf die Erstellung der vollständigen Projektdokumentation, die Erlangung einer Gebietsentscheidung, einer Baugenehmigung, einer Bauabnahmeentscheidung und anderen Nutzungstiteln sowie die Erlangung sämtlicher anderen Bescheide, Zustimmungen, Erklärungen, Stellungnahmen, Beschlüsse, Vereinbarungen und anderer Dokumente, die zum Erlass der vorher genannten Genehmigungen und Entscheidungen notwendig sind, die sich anschließend auf die Bebauung beliebiger Immobilien beziehen, insbesondere zum Abschluss von Verträgen betreffend der Übertragung und/oder Übergang von Rechten und Pflichten aus den genannten Genehmigungen und Entscheidungen;

7. na rokovanie a uzavretie zmlúv o postúpení alebo započítaní pohľadávok;

7. zur Verhandlung und zum Abschluss von Verträgen über Abtretung oder Aufrechnung von Forderungen;

8. na rokovanie, uzavretie a realizáciu zmlúv o úschove a zverenských zmlúv s notármi, finančnými inštitúciami alebo advokátmi;

8. zur Verhandlung, Abschluss und Abwicklung von Verwahrungs- und Treuhandkontoverträgen mit Notaren, Finanzinstituten oder Rechtsanwälten;

9. na rokovanie a uzavretie zmlúv každého druhu s poradcami;

9. zur Verhandlung und Abschluss von Verträgen mit jeder Art von Beratern;

10. na rokovanie a uzavretie zmlúv o budúcej zmluve a všetkých ďalších súvisiacich zmlúv vo všetkých záležitostiach spomenutých v tomto splnomocnení;

10. zur Verhandlung und Abschluss von Vorverträgen und sämtlicher anderen zusammenhängenden Verträge für alle in dieser Vollmacht erwähnten Angelegenheiten;

11. na udelenie súhlasu s umiestnením, výstavbou a užívaním všetkých stavieb, ktoré majú byť umiestnené na Nehnuteľnostiach Spoločnosti a/alebo na Nehnuteľnostiach vo vlastníctve tretích osôb;

11. zur Erteilung der Zustimmung zur Platzierung, Errichtung und Nutzung aller Bauwerke, die auf Immobilien der Gesellschaft und/oder auf den Immobilien im Eigentum Dritter platziert werden sollen;

12. na zmenu zmlúv uvedených v tomto splnomocnení, vyhlásení a na uzavretie príslušných dodatkov ako aj na zrušenie zmlúv, odstúpenie od zmlúv, ich vypovedanie alebo ukončenie;

12. zur Änderung der in dieser Vollmacht genannten Verträgen, Erklärungen und zum Abschluss der entsprechenden Nachträge sowie zur Auflösung, Rücktritt, Kündigung oder Beendigung von Verträgen;

13. na udelenie súhlasu Spoločnosti s exekúciou vo vyššie uvedených zmluvách alebo v oddelených notárskych zápisniciach;

13. zur Unterwerfung der Gesellschaft in den vorstehenden Verträgen oder in getrennten notariellen Urkunden unter die Zwangsvollstreckung;

14. na vyhotovenie, podpísanie, podanie a zmenu všetkých vyhlásení, návrhov a podkladov voči fyzickým a právnickým osobám, úradom, orgánom, inštitúciám, súdom a štátnym orgánom;

14. zur Erstellung, Unterzeichnung, Einreichung und Änderung sämtlicher Erklärungen, Anträge und Unterlagen gegenüber natürlichen und juristischen Personen, Ämtern, Organen, Institutionen, Gerichten und Behörden;

15. na uzavretie zmlúv o rozdelení a/alebo zlúčení Nehnuteľností vo vlastníctve Spoločnosti;

15. zum Abschluss von Teilungs- und/oder Zusammenlegungsverträgen über Immobilien die im Eigentum der Gesellschaft stehen;

16. na rokovanie a uzavretie zmlúv o nadobudnutí a/alebo scudzení hnuteľných vecí, o zriadení a zrušení práv všetkého druhu k hnuteľným veciam (ako napr. záložných práv, predkupných práv), vrátane podpísania potvrdenia o zmene alebo zániku týchto práv;

16. zur Verhandlung und zum Abschluss von Verträgen über den Erwerb und/oder über die Veräußerung von beweglichen Sachen, über die Bestellung und Aufhebung von Rechten aller Art an den beweglichen Sachen (wie z.B. Pfandrechten, Vorkaufsrechten), einschließlich der Unterzeichnung der Bestätigung über die Änderung oder die Löschung dieser Rechte;

17. na uzavretie zmlúv so správcami sietí a inými správcami infraštruktúry, vrátane komunikácií, okrem iného zmlúv o pripojení, ako aj požadovanie technických podmienok, ktoré sú potrebné na výstavbu alebo prestavbu budov a stavieb;

17. zum Abschluss von Verträgen mit Netzverwaltern und anderen Verwaltern der Infrastruktur, einschließlich Straßen, darunter Anschlussverträge, sowie Erlangung der technischen Bedingungen, die zur Errichtung oder zum Umbau von Gebäuden und Bauwerken notwendig sind;

18. na uzavretie zmlúv o dodávke vody a odvádzaní odpadovej vody, o dodávke prúdu, plynu a tepla, telekomunikačných službách, náhradnej výsadbe, ako aj akýchkoľvek zmlúv technickej povahy, ktoré je potrebné uzavrieť v súvislosti s obstaraním povolení na umiestnenie, stavbu a prevádzku samoobslužných obchodných domov „Kaufland", vonkajších plôch alebo súvisiacich stavieb;

18. zum Abschluss von Verträgen für Wasserlieferung und Ableitung von Abwasser, Strom-, Gas- und Wärmelieferung, Fernmeldedienste, Ersatzbepflanzung sowie jeglichen Verträge technischer Art, die im Zusammenhang mit der Besorgung von Genehmigungen zur Platzierung, Bau oder Betrieb von SB-Warenhäusern „Kaufland", Außenanlagen oder zusammenhängender Bauwerke abzuschließen sind;

19. na zápis všetkých zmlúv, uvedených v tomto splnomocnení, do katastra nehnuteľností;

19. zur Eintragung aller in dieser Vollmacht genannten Verträge ins Grundbuch;

20. na úhradu všetkých poplatkov a daní za poverenie a vystavenie všetkých potrebných dokumentov (predbežných rozhodnutí, povolení všetkého druhu, súhlasov) v mene Spoločnosti.

20. zur Bezahlung sämtlicher Gebühren und Steuern im Namen der Gesellschaft für die Beauftragung und Ausstellung aller erforderlichen Dokumente (Vorbescheide, Genehmigungen aller Art, Zustimmungen).

Substitučné splnomocnenie

Splnomocnenec nie je oprávnený udeliť substitučné splnomocnenie.

Untervollmacht

Der Bevollmächtigte ist nicht berechtigt, Untervollmachten zu erteilen.

Trvanie účinnosti splnomocnenia

Toto splnomocnenie bolo udelené na dobu určitú do 29.02.2024 a Spoločnosť ho môže kedykoľvek odvolať.

Wirkungsdauer der Vollmacht

Diese Vollmacht wurde befristet bis zum 29.02.2024 und kann jederzeit von der Gesellschaft widerrufen werden.

Splnomocnenie expanzia skupina II / Vollmacht Expansion Gruppe II
Slovensko / Slowakei

Jazyk

Toto splnomocnenie je vyhotovené v slovenskom a nemeckom jazyku. V prípade rozporu medzi jazykovými verziami má slovenská verzia prednosť.

Sprache

Diese Vollmacht ist in slowakischer und in deutscher Sprache ausgestellt. Im Fall eines Widerspruchs zwischen den Sprachversionen hat die slowakische Version Vorrang.

V / In Bratislava. dňa /den , 01. 03. 2022

Janette Kučerková
Konateľ/ Geschäftsführer der
Immo - Log - SK Alpha s.r.o.

Ing. Branislav Brunovský
Konateľ/ Geschäftsführer der
Immo - Log - SK Alpha s.r.o.

Toto plnomocenstvo v celom rozsahu prijímam.

Diese Vollmacht nehme ich im vollen Umfang an.

Ing. arch. Denisa Baxová
Splnomocnenec / Bevollmächtigter

OSVEDČENIE O PRAVOSTI PODPISU NA LISTINE
(LEGALIZÁCIA)

Osvedčujem, že: **Janette Kučerková**, dátum narodenia: [redacted] rodné číslo: [redacted] pobyt: [redacted] ktorého(ej) totožnosť som zistil(a) zákonným spôsobom: doklad totožnosti - občiansky preukaz, číslo: [redacted] listinu predo mnou vlastnoručne podpísal(a). Poradové číslo knihy osvedčenia pravosti podpisov: **O 174501/2022**.

Bratislava dňa 24.02.2022

.....

JUDr. Juraj Šikuta
notár

Upozornenie:
Notár legalizáciou neosvedčuje pravdivosť skutočností uvádzaných v listine
(§ 58 ods. 4 Notárskeho poriadku)

OSVEDČENIE O PRAVOSTI PODPISU NA LISTINE
(LEGALIZÁCIA)

Osvedčujem, že: **Ing. Branislav Brunovský**, dátum narodenia: rodné číslo: pobyt: , ktorého(ej) totožnosť som zistil(a) zákonným spôsobom: doklad totožnosti - občiansky preukaz, číslo: listinu predo mnou vlastnoručne podpísal(a). Poradové číslo knihy osvedčenia pravosti podpisov: **O 183142/2022**.

Bratislava dňa 28.02.2022

.....

JUDr. Juraj Šikuta
notár

Upozornenie:
Notár legalizáciou neosvedčuje pravdivosť
skutočností uvádzaných v listine
(§ 58 ods. 4 Notárskeho poriadku)