


Spoplatnené v zmysle zákona
NR SR č. 145/1995 Z. z.
o správnych poplatkoch

11

Geometrický plán je podkladom na právne úkony, keď údaje doterajšieho stavu výkazu výmer sú zhodné s údajmi platných výpisov z katastra nehnuteľnosti

Vyhotovitel Ing. Marian Voštinár-AGM Jesenná 2 82102 Bratislava		Kraj Bratislavský	Okres Senec	Obec Bemolákovo
iČO: 32107820		Kat. územie Bemolákovo	Číslo plánu 120/2022	Mapový list č. ZS-XVIII-22-7,8
		GEOMETRICKÝ PLÁN		
Vyhotovil		Autorizačne overil		Úradne overil Meno: Ing. Tibor Čiada
Dňa: 23.5.2022	Meno: Ing. Ľubica Simonidesová	Dňa: 23.5.2022	Meno: Ing. Ľubica Simonidesová	Dňa: - 7 -06- 2022
Nové hranice boli v prírode označené neoznačené		Náležitosti sú presvedčené podľa predpisom		Číslo: G1- 952/22
Záznam podrobného merania (meračský náčrt) č. 5650				Úradne overené podľa § 9 zákona NR SR č. 215/1995 Z.z. o geodézii a kartografii
Súradnice bodov označených číslami a ostatné meračské údaje sú uložené vo všeobecnej dokumentácii				Pečiatka a j

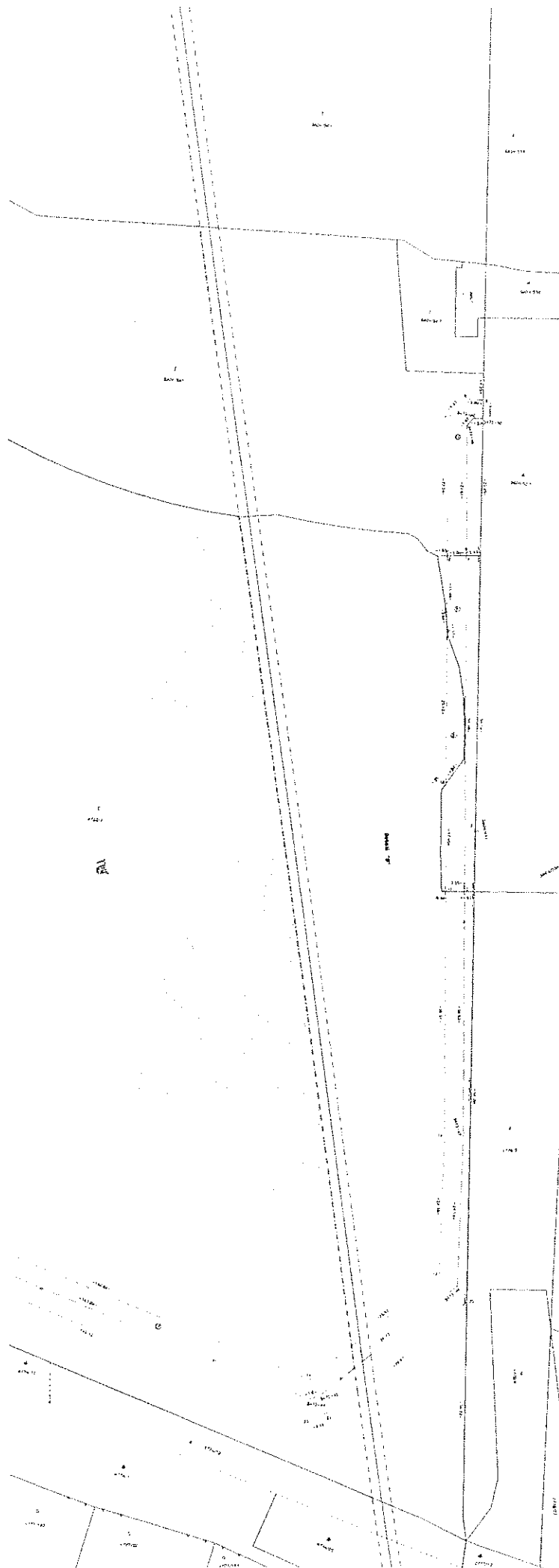
VÝKAZ VÝMER

Doterajší stav					Zmeny					Nový stav					
Číslo			Výmera		Druh pozemku	Diel číslo	k parcele číslo	m ²	od parcely číslo	m ²	Číslo parcely	Výmera		Druh pozemku	Vlastník, (iná opráv. osoba) adresa, (sídlo)
PK voľky	parcely		ha	m ²								ha	m ²		
	LV	PK												KN	
<i>Stav právny je totožný s registrom C KN</i>															
4565		4722/3	3	9205	orná p.	7			4722/3	2163	4722/3	3	9205	orná p.	Doterajší
						8			4722/3	51				1	
1884		4793/7		449	ost.pl.	4			4793/7	265	4793/7		449	ost.pl.	Doterajší
														37	
4565		5804/472		239	orná p.	9			5804/472	218	5804/472		239	orná p.	Doterajší
														1	
4565		5804/585		7077	orná p.	10			5804/585	134	5804/585		7077	orná p.	Doterajší
														1	
1884		5804/638		4778	ost.pl.	1			5804/638	2	5804/638		4778	ost.pl.	Doterajší
						5			5804/638	22				37	
						6			5804/638	41					
1884		5804/639		254	ost.pl.	2			5804/639	85	5804/639		254	ost.pl.	Doterajší
						3			5804/639	9				37	
Spolu:			5	2002						2990		5	2002		

Legenda: kód spôsobu využívania 1 - Pozemok využívaný pre rastlinnú výrobu, na ktorom sa pestujú obilniny, okopaniny, krmoviny, technické plodiny, zelenina a iné poľnohospodárske plodiny alebo pozemok dočasne nevyužívaný pre rastlinnú výrobu

37 - Pozemok, na ktorom sú skaly, svahy, rokliny, výmole, vysoké medze s krovím alebo kamením a iné plochy, ktoré neposkytujú trvalý úžitok.

Poznámka: Zriaďuje sa vecné bremeno na priznanie práva uloženia, umiestnenia, zriadenia, vedenia a prevádzkovania vedenia inžinierskych sietí (Vodná stavba) a zriadenia ochranného pásma na parcele č. 4722/3 (diely 7, 8), 4793/7 (diel 4), 5804/472 (diel 9), 5804/585 (diel 10), 5804/638 (diely 1, 5, 6) a 5804/639 (diely 2, 3) vrátane priznania práva vstupu a prejazdu k inžinierskym sieťam za účelom ich prevádzky, opráv a údržby v prospech BVS, a.s., Prešovská 48, Bratislava.





Podľa osvedčovacej knihy č. 1144/2022

Alexander Beljajev, ing.

r.č.

ktorého (ej) totožnosť bola preukázaná :

č.

~~Túto listinu vlastnoručne podpísal (a), podpis uznal (a) za svoj vlastný~~

V Bernolákove dňa: 24.08.2022

podpis :

Čas osvedčenia : 10,40 hod.




**OBEC BERNOLÁKOVO
NEOSVEDČUJE PRAVDIVOSŤ
SKUTOČNOSTÍ UVÁDZANÝCH
V LISTINE**



**OSVEDČENIE O PRAVOSTI PODPISU NA LISTINE
(LEGALIZÁCIA)**

Osvedčujem, že: Miroslav Betík, dátum narodenia: _____ rodné číslo: _____ pobyt: _____
ktorého(ej) totožnosť som zistil(a) zákonným
spôsobom: doklad totožnosti - občiansky preukaz, číslo: _____ uznal(a) podpis na tejto listine, za
vlastný. Poradové číslo knihy osvedčenia pravosti podpisov: **O 750187/2022.**

Bratislava - mestská časť Staré Mesto dňa 24.08.2022



Nataša Danečková
zamestnanec
poverený notárom

Upozornenie:
Notár legalizáciou neosvedčuje pravdivosť
skutočností uvádzaných v listine
(§ 58 ods. 4 Notárskeho poriadku)

