

Geometrický plán je podkladom na právne úkony, keď údaje doterajšieho stavu výkazu výmer sú zhodné s údajmi platných výpisov z katastra nehnuteľností

Vyhotovitel Ing. Jozef Badida Trnava pri Laborci 207 Vinné 072 31 IČO: 14328810		Kraj Košický	Okres Michalovce	Obec PALÍN
		Kat. územie Palín	Číslo plánu 14328810-53/2021	Mapový list č Pavlovce nad Uhom 3-4/1
		GEOMETRICKÝ PLÁN		
		na určenie vlast.práv a porealizačné zameranie stavby p.č.101/5 a 101/6.		
Vyhotovil		Autorizačne overil		Úradne overil Meno: Ing. Lenka Sykorová
Dňa: 14.02.2022	Meno: Ing. Jozef Badida	Dňa: 14.02.2022	Meno: Ing. Jozef Badida	Dňa: 24.2.2022 Číslo: C1-98/22
Nové hranice boli v prírode označené obrubníkom		Náležitostami a presnosťou zodpovedá predpisom		Úradne overené podľa § 9 zákona NR SR č. 215/1995 Z.z. o geodézii a kartografii
Záznam podrobného merania (meračský náčrt) č. 229		 Pečiatka a podpis		 Pečiatka a podpis
Súradnice bodov označených číslami a ostatné meračské údaje sú uložené vo všeobecnej dokumentácii				

VÝKAZ VÝMER

Doterajší stav

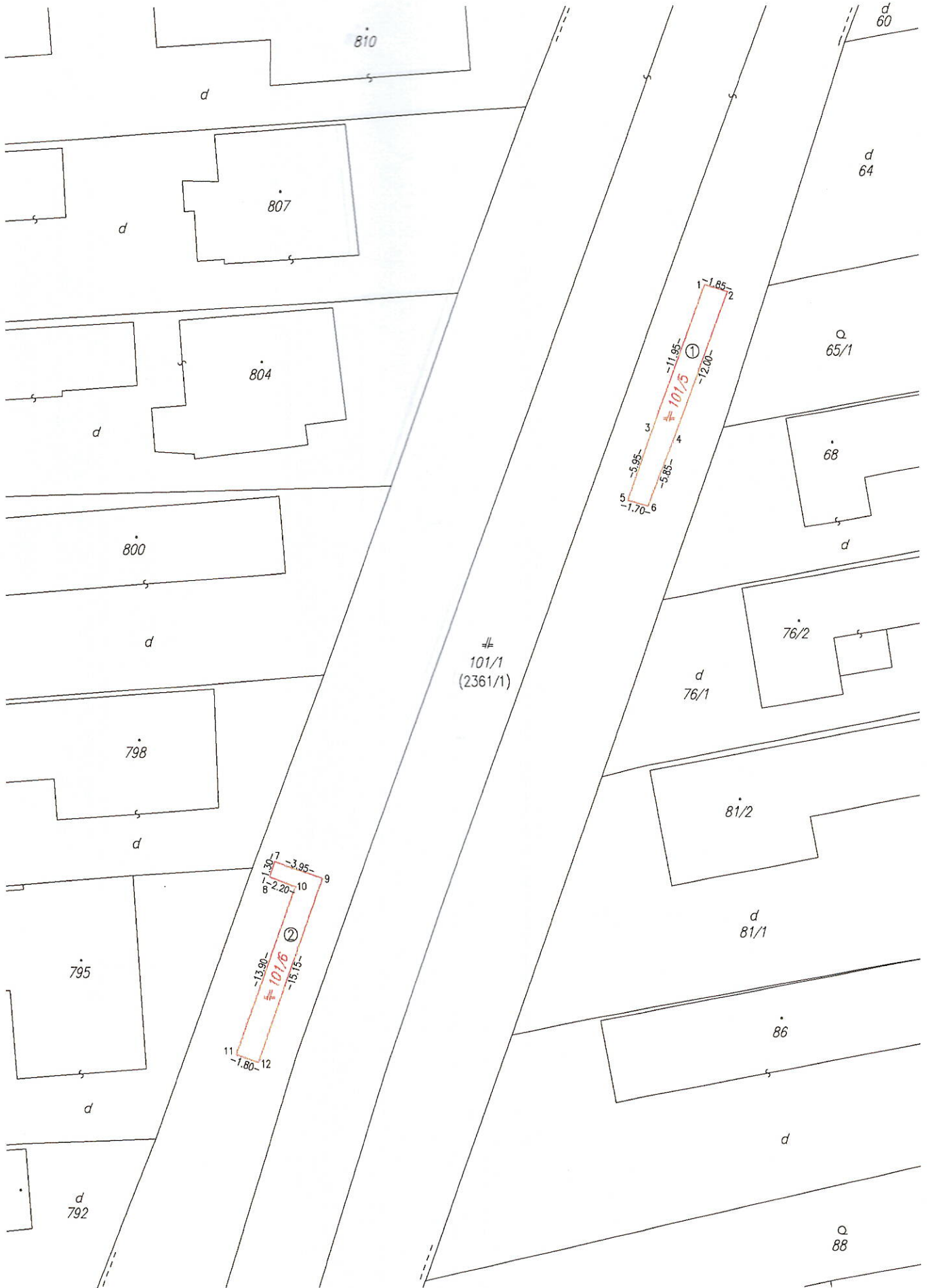
Zmeny

Nový stav

pžkn. vožky	listu vlastn.	číslo		p o r c e l y	PK	KN-E	KN-C	ha	Výmera		Druh pozemku	Diel číslo	k parcele číslo	m ²	od parcely číslo	m ²	číslo parcely	Výmera		Druh pozemku	Vlastník, (iná opráv. osoba) adresa, (sídlo)	
		ha	m ²						ha	m ²												
1299		PK	KN-E	KN-C	ha		101/1	3	3354	0	ost.p.l.	1	101/5	32	2361/1	32	101/5	3	3292	ost.p.l.)	Doterajší	(inā oprāv. osoba) adresa, (sídlo)
Spolu:		PK			ha		101/1	3	3354	62	zast.pl.	2				30	101/6	30		zast.pl.	dotto	
Stav podľa registra C KN																						
Spolu:		PK			ha		101/1	3	6606	0	zast.pl.	1				30	101/6	30		zast.pl.	dotto	

Legenda: kód spôsobu využívania 22 Pozemok, na ktorom je postavenā inžinierska stavba – cestnā, miestna a ťelovā komunikācia, lesnā cesta, polnā cesta, ...
 25 Pozemok, na ktorom je postavenā osidlnā inžinierska stavba a je súčasťou

kód druhu dvorneckej nehnuteľnosti 401 Chráň nevh' ůo'i skovet' ůzemie



Geometrický plán je podkladom na právne úkony, keď údaje doterajšieho stavu výkazu výmer sú zhodné s údajmi platných výpisov z katastra nehnuteľností

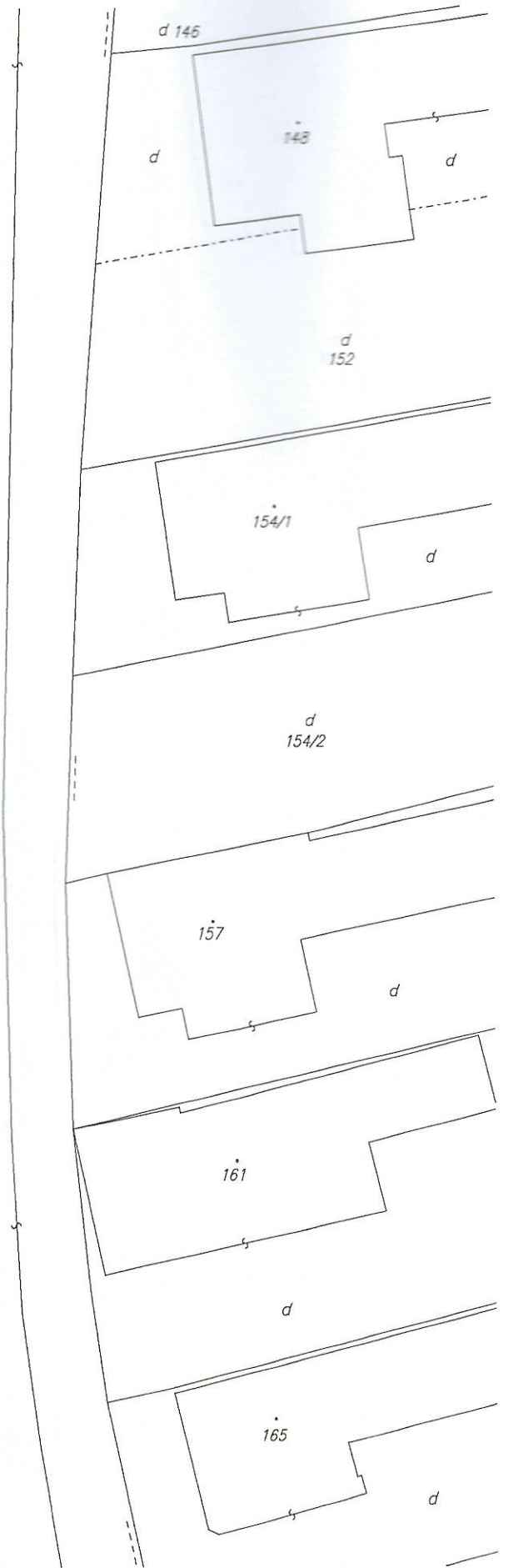
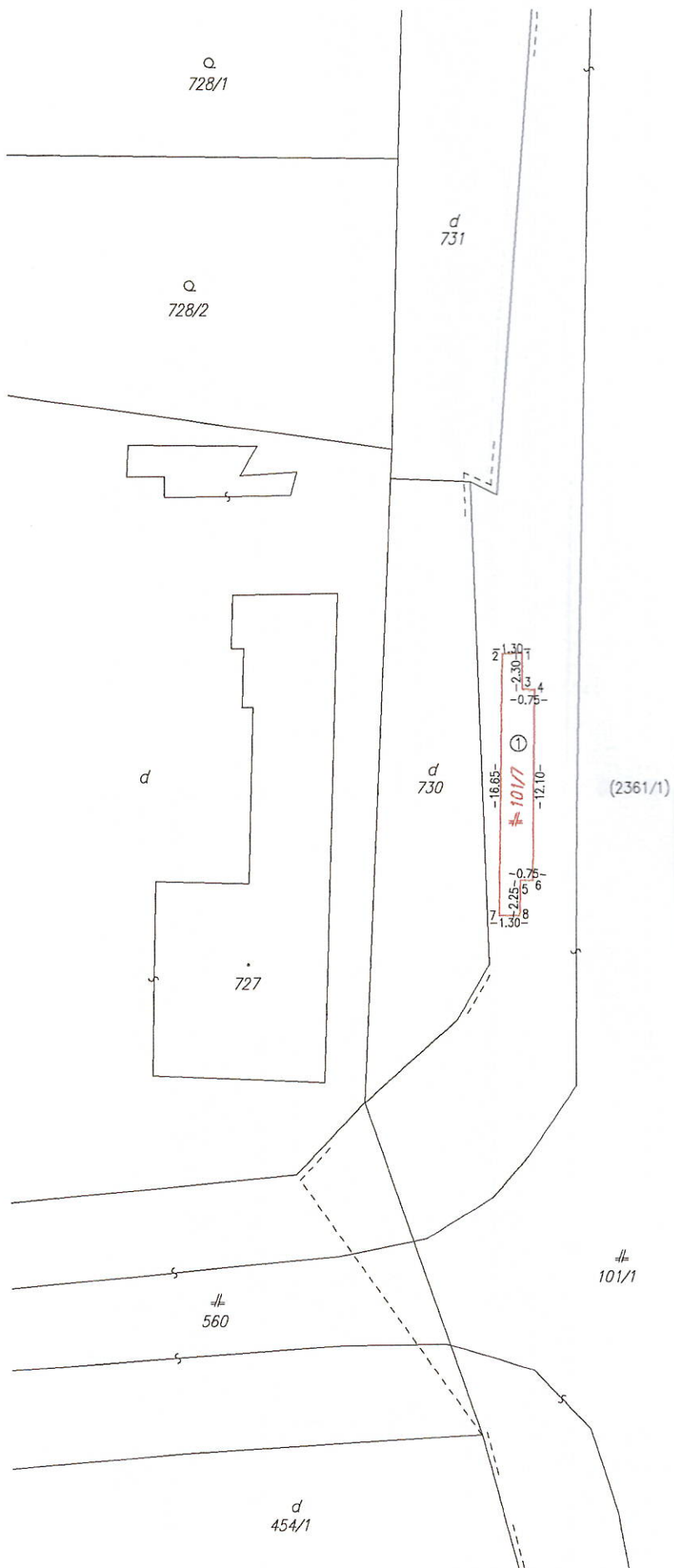
Vyhotovitel Ing. Jozef Badida Trnava pri Laborci 207 Vinné 072 31 IČO: 14328810	Kraj Košický	Okres Michalovce	Obec PALÍN
	Kat. územie Palín	Číslo plánu 14328810-54/2021	Mapový list č Pavlovce nad Uhom 3-4/1
GEOMETRICKÝ PLÁN		na určenie vlast.práv a porealizačné zameranie stavby p.č.101/7.	
Vyhotovil		Autorizačne overil	
Dňa: 15.02.2022	Meno: Ing. Jozef Badida	Dňa: 15.02.2022	Meno: Ing. Jozef Badida
Úradne overil Meno: Ing. Lenka Sykorová		Dňa: 24.2.2022	Číslo: G1-94/22
Nové hranice boli v prírode označené obrúbnikom		Náležitostami a presnosťou zodpovedá predpisom	
Záznam podrobného merania (meračský náčrt) č. 230		Úradne overené podľa § 9 zákona NR SR č. 215/1995 Z.z. o geodézii a kartografii	
Súradnice bodov označených číslami a ostatné meračské údaje sú uložené vo všeobecnej dokumentácii			
Pečiatka a podpis		Pečiatka a podpis	

VÝKAZ VÝMER

Doterajší stav				Zmeny				Nový stav										
přkn. vločky	listu vlastn.	Číslo		Parcelly		Výmera		Druh pozemku	Diel číslo	k parcele číslo	od parcely číslo	m ²	Číslo parcely	Výmera		Druh pozemku	Vlastník, (iná opráv. osoba) adresa, (sídlo)	
		PK	LV	KN-E	KN-C	ha	m ²							ha	m ²			kód
	1299			2361/1		3	3354	ost.pl.	1	101/7	31	31	(2361/1	3	3323	ost.pl.)	Doterajší	
						3	3354		1		2361/1	31	101/7	31	31	zest.pl. 25, 401	Doterajší	
Stav podľa registra C KN																		
						3	3354					31		3	3354			
Stav podľa registra C KN																		
						3	6606	zest.pl.		101/1			101/1	3	6575	zest.pl. 22, 401	Doterajší	
						3	6606						101/7	31	31	zest.pl. 25, 401	ako v stave právnom.	
Stav podľa registra C KN																		
						3	6606							3	6606			

Legenda: kód spôsobu využívania 22 Pozemok, na ktorom je postavená inžinierska stavba – cestná, miestna a účelová komunikácia, lesná cesta, poľná cesta, ...
 25 Pozemok, na ktorom je postavená osídlená inžinierska stavba a jej súčasťou

kód druhu chránenej nehnuteľnosti 401 Chránené lažiskové územie



Geometrický plán je podkladom na právne úkony, keď údaje doterajšieho stavu výkazu výmer sú zhodné s údajmi platných výpisov z katastra nehnuteľností

Vyhotoviteľ Ing. Jozef Badida Trnava pri Laborci 207 Vinné 072 31 IČO: 14328810		Kraj Košický	Okres Michalovce	Obec PALÍN
		Kat. územie Palín	Číslo plánu 14328810-55/2021	Mapový list č Pavlovce nad Uhom 3-4/3
		GEOMETRICKÝ PLÁN		
		na určenie vlast.práv a porealizačné zameranie stavby p.č.101/8.		
Vyhotovil		Autorizačne overil		Úradne overil Meno: Ing. Lenka Šýkorová
Dňa: 15.02.2022	Meno: Ing. Jozef Badida	Dňa: 15.02.2022	Meno: Ing. Jozef Badida	Dňa: 24.2.2022
				Číslo: G1-99/22
Nové hranice boli v prírode označené obrubnkom		Ndežitosťami a presnosťou zodpovedá predpisom		Úradne overené podľa § 9 zákona NR SR č. 215/1995 Z.z. o geodézii a kartografii
Záznam podrobného merania (meračský náčrt) č. 231		 Pečiatka a podpis		 Pečiatka a podpis
Súradnice bodov označených číslami a ostatné meračské údaje sú uložené vo všeobecnej dokumentácii				

VÝKAZ VÝMER

Doterajší stav				Zmeny						Nový stav				
Číslo		Výmera		Druh pozemku	Diel	k parcele číslo	m ²	od parcely číslo	m ²	Číslo parcely	Výmera		Druh pozemku	Vlastník, (iná opráv. osoba) adresa, (sídlo)
PK vložky	parcely										ha	m ²		
LV	KN-E	KN-C	ha	m ²							ha	m ²	kód	
Stav právny														
1229	538/1			7886	orná p.	1	101/8	9		(538/1		7877	orná p.)	Doterajší
1283	541/2			2635	orná p.	2	101/8	13		(541/2		2622	orná p.)	detto
1313	542			3111	orná p.	3	101/8	10		(542/1		3099	orná p.)	detto
999	543			2592	orná p.	4	101/8	1		(542/2		2	orná p.)	detto
										(543		2591	orná p.)	detto
1299	2361/1		3	3354	ost.pl.	5	101/8	12		(2361/1	3	3342	ost.pl.)	detto
						1		538/1	9					
						2		541/2	13					
						3		542	10					
						4		543	1					
						5		2361/1	12	101/8		45	zast.pl. 25	Doterajší
Spolu:			4	9578				45	45		4	9578		
Stav podľa registra C KN														
		101/1	3	6606	zast.pl.					101/1	3	6561	zast.pl. 22	Doterajší
										101/8		45	zast.pl. 25	ako v stave právnom.
Spolu:			3	6606							3	6606		
Legenda: kód spôsobu využitia 22 Pozemok, na ktorom je postavená inžinierska stavba - cestná, miestna a účelová komunikácia, lesná cesta, poľná cesta, ... 25 Pozemok, na ktorom je postavená ostatná inžinierska stavba a jej súčasť														



Ge
 Vyhc
 In
 Trn
 Vin
 07
 IČO:
 Dňa:
 Nové
 Záznc
 Súradn
 údaje :
 t.č. 6.