

**ZMLUVA O ZRIADENÍ VECNÝCH BREMIEN**

uzatvorená podľa § 151n a nasl. zák. č. 40/1964 Zb. Občiansky zákonník v znení neskorších predpisov  
(ďalej len „zmluva“)

ev. č. oprávneného: 221258-121862035-VB

**1. ZMLUVNÉ STRANY**

**Mesto Svätý Jur**

Sídlo: Prostredná 29, 900 21, Svätý Jur  
 Zastúpené: Ing. Šimon Gabura - primátor  
 IČO: 00 304 832  
 Údaje k DPH: Povinný pre účely tejto zmluvy nie je považovaný za zdaniteľnú osobu podľa zákona č. 222/2004 Z.z. o dani z pridanej hodnoty v platnom znení  
 IBAN: SK34 0200 0000 0000 0062 4112

(ďalej len „Povinný“)

**a**

**Západoslovenská distribučná, a.s.**

Sídlo: Čulenova 6, 816 47 Bratislava  
 Zapísaná v: Obchodný register Okresného súdu Bratislava I  
 oddiel: Sa, vložka číslo: 3879/B  
 Zastúpená: Ing. Miloš Karas – vedúci úseku riadenia investícií  
 na základe poverenia č. 00485-URI-POIN zo dňa 27.06.2022  
 Ing. Xénia Albertová – vedúca riadenia vlastníckych vzťahov  
 na základe poverenia č. 00485-URI-POIN zo dňa 27.06.2022  
 IČO: 36 361 518  
 IČ DPH: SK2022189048  
 IBAN: SK59 1100 0000 0026 2610 6826

(ďalej len „Oprávnený“)

(Povinný a Oprávnený ďalej spoločne len „Zmluvné strany“)

**2. ÚVODNÉ USTANOVENIA**

- Povinný je výlučným vlastníkom, v spoluvlastníckom podiele 1/1 k celku, nasledovných nehnuteľností – pozemkov:

| Parcelné číslo | Register KN | LV č. | Výmera v m2 | Druh pozemku                | Katastrálne územie | Obec      | Okres   |
|----------------|-------------|-------|-------------|-----------------------------|--------------------|-----------|---------|
| 595/1          | C           | 1968  | 1313        | Ostatná plocha              | Svätý Jur          | Svätý Jur | Pezinok |
| 595/63         | C           | 1968  | 11          | Vinica                      | Svätý Jur          | Svätý Jur | Pezinok |
| 595/64         | C           | 1968  | 11          | Vinica                      | Svätý Jur          | Svätý Jur | Pezinok |
| 600/5          | C           | 1968  | 39          | Trvalý trávny porast        | Svätý Jur          | Svätý Jur | Pezinok |
| 651/1          | E           | 8053  | 311         | Zastavaná plocha a nádvorie | Svätý Jur          | Svätý Jur | Pezinok |
| 653/2          | E           | 8053  | 82          | Zastavaná plocha a nádvorie | Svätý Jur          | Svätý Jur | Pezinok |

|        |   |      |      |                             |           |           |         |
|--------|---|------|------|-----------------------------|-----------|-----------|---------|
| 653/16 | C | 1968 | 2578 | Zastavaná plocha a nádvorie | Svätý Jur | Svätý Jur | Pezinok |
| 653/23 | C | 1968 | 406  | Zastavaná plocha a nádvorie | Svätý Jur | Svätý Jur | Pezinok |

(ďalej len „Zaťažená nehnuteľnosť“).

3. Oprávnený je držiteľom povolenia na podnikanie v elektroenergetike v rozsahu distribúcia elektriny vydaného rozhodnutím Úradu pre reguláciu sieťových odvetví (ďalej len „Povolenie“) a zabezpečuje prevádzkovanie distribučnej sústavy na vymedzenom území, na ktorom sa nachádza aj zaťažená nehnuteľnosť.
4. Oprávnený je investorom stavby s názvom „BA\_ Svätý Jur, Pezinské Záhumenice, NNK“ (ďalej len „Elektroenergetická stavba“), v rámci ktorej vybudoval na vlastné náklady a nebezpečenstvo elektroenergetické stavby a zariadenia distribučnej sústavy.
5. Výstavba Elektroenergetickej stavby bola povolená stavebným povolením č. SÚ/10929/268/2021-Po vydaným stavebným úradom Svätý Jur dňa 22.06.2021, ktoré nadobudlo právoplatnosť dňa 26.07.2021 (ďalej len „Stavebné povolenie“).
6. V rámci Elektroenergetickej stavby boli na časti Zaťaženej nehnuteľnosti v rozsahu vyznačenom v geometrickom pláne na zameranie vecného bremena číslo 400/2021, úradne overeným dňa 03.08.2022 pod číslom G1-576/2022 (ďalej len „Geometrický plán“) ako:
  - 1) diel 1 o výmere 230 m<sup>2</sup> – pozemok reg. KN-C parc.č. 595/1,
  - 2) diel 2 o výmere 1 m<sup>2</sup> – pozemok reg. KN-C parc.č. 595/63,
  - 3) diel 3 o výmere 1 m<sup>2</sup> – pozemok reg. KN-C parc.č. 595/64,
  - 4) diel 4 o výmere 11 m<sup>2</sup> – pozemok reg. KN-C parc.č. 600/5,
  - 5) diel 5 o výmere 9 m<sup>2</sup> – pozemok reg. KN-E parc.č. 651/1,
  - 6) diel 6 o výmere 16 m<sup>2</sup> – pozemok reg. KN-E parc.č. 653/2,
  - 7) diel 7 o výmere 38 m<sup>2</sup> – pozemok reg. KN-C parc.č. 653/16,
  - 8) diel 8 o výmere 108 m<sup>2</sup> – pozemok reg. KN-C parc.č. 653/16,
  - 9) diel 9 o výmere 1 m<sup>2</sup> – pozemok reg. KN-C parc.č. 653/23,
 umiestnené nasledovné elektroenergetické stavby a zariadenia distribučnej sústavy:
  - a) podzemné káblové NN (1 kV) vedenie, vrátane zariadení súvisiacich a potrebných na ich prevádzku (ďalej len „Elektroenergetické zariadenia“). Kópia časti Geometrického plánu týkajúca sa Zaťaženej nehnuteľnosti tvorí prílohu tejto zmluvy a je neoddeliteľnou súčasťou tejto zmluvy.
7. Účelom tejto zmluvy je zabezpečenie práv zodpovedajúce vecným bremenám v prospech Oprávneného k Zaťaženej nehnuteľnosti z dôvodu výstavby Elektroenergetických zariadení v rámci Elektroenergetickej stavby v súlade so zmluvou o budúcej zmluve o zriadení vecných bremien č. 210579-121862035-ZBZ\_VB, ktorú Zmluvné strany uzatvorili dňa 28.05.2021.

### 3. ZRIADENIE VECNÝCH BREMIEN

1. Povinný zriaďuje touto zmluvou v prospech Oprávneného vecné bremená in personam, predmetom ktorých je povinnosť Povinného strpieť na časti Zaťaženej nehnuteľnosti v rozsahu vyznačenom v Geometrickom pláne ako koridor vecných bremien :
  - a) zriadenie a uloženie Elektroenergetických zariadení;
  - b) užívanie, prevádzkovanie, údržbu, opravy, úpravy, rekonštrukcie, modernizácie a akékoľvek iné stavebné úpravy Elektroenergetických zariadení a ich odstránenie;
 (ďalej len „Vecné bremená“), za podmienok ďalej dohodnutých v tejto zmluve.
2. Oprávnený Vecné bremená prijíma.

### 4. NÁHRADA ZA ZRIADENIE VECNÝCH BREMIEN A SPÔSOB JEJ ÚHRADY

1. Zmluvné strany sa dohodli, že Povinný zriaďuje Vecné bremená podľa tejto zmluvy za jednorazovú náhradu vo výške **6052,- €**, slovom : **šesťtisícpäťdesiatdva Euro**, za celú výmeru Vecných bremien.
2. Zmluvné strany sa dohodli, že jednorazovú náhradu dohodnutú v čl. 4., ods. 1. tejto zmluvy Oprávnený zaplatí Povinnému do 30 kalendárnych dní odo dňa vydania rozhodnutia o povolení vkladu Vecných bremien podľa tejto zmluvy do katastra nehnuteľností v prospech Oprávneného na číslo účtu Povinného uvedené v čl. 1. tejto zmluvy.

3. Zmluvné strany sa dohodli, že zaplacením jednorazovej náhrady podľa čl. 4. tejto zmluvy budú vysporiadané všetky nároky Povinného vyplývajúce zo zriadenia Vecných bremien podľa tejto zmluvy, vrátane nárokov Povinného na jednorazovú náhradu za zriadenie zákonných vecných bremien, nútené obmedzenie užívania Zataženej nehnuteľnosti a nútené obmedzenie užívania Zataženej nehnuteľnosti Povinným v ochrannom pásme Elektroenergetických zariadení podľa § 11 zákona č. 251/2012 Z. z. o energetike a o zmene a doplnení niektorých zákonov, a že si Povinný nebude z tohto titulu uplatňovať žiadne ďalšie nároky voči Oprávnenému. Týmto nie je dotknutý nárok Povinného na náhradu škody, ak mu vznikne po podpise tejto zmluvy porušením povinností Oprávneného pri výkone práv vyplývajúcich z Vecných bremien.

## 5. OSOBITNÉ VYHLÁSENIA ZMLUVNÝCH STRÁN

1. Povinný vyhlasuje, že:
  - a) je oprávnený samostatne nakladať so Zataženou nehnuteľnosťou v celom rozsahu potrebnom pre platné uzavretie tejto zmluvy,
  - b) nie sú podané žiadne návrhy na vklad akýchkoľvek práv k Zataženej nehnuteľnosti do katastra nehnuteľností a neexistujú žiadne faktické alebo právne prekážky, ktoré by bránili uzavrieť túto zmluvu a vykonávať práva zodpovedajúce Vecným bremenám Oprávneným,
  - c) Zataženú nehnuteľnosť nadobudol v súlade s platnými právnymi predpismi Slovenskej republiky a žiadna tretia osoba si neuplatňuje a ani nemôže uplatňovať akékoľvek nároky k Zataženej nehnuteľnosti,
  - d) nie je účastníkom žiadneho súdneho alebo iného sporu týkajúceho sa resp. súvisiaceho so Zataženou nehnuteľnosťou.
2. Zriadenie Vecných bremien v prospech Oprávneného bolo schválené Mestským zastupiteľstvom na zasadnutí dňa 20.9.2022. Kópia odpisu z uznesenia Mestského zastupiteľstva číslo 2022/7-17 tvorí prílohu tejto zmluvy a je neoddeliteľnou súčasťou tejto zmluvy.
3. Povinný berie na vedomie, že zriadením a uložením Elektroenergetických zariadení vzniká podľa § 43 zákona č. 251/2012 Z. z. o energetike a o zmene niektorých zákonov ochranné pásmo Elektroenergetických zariadení.
4. Povinný berie na vedomie, že Oprávnený môže poveriť výkonom činností, ktoré sú uvedené v čl. 3, ods. 1. tejto zmluvy, tretie osoby.
5. Povinný berie na vedomie, že zriadením a uložením Elektroenergetických zariadení vzniká Oprávnenému podľa § 11 ods. 1 písm. a) zákona č. 251/2012 Z. z. o energetike a o zmene a doplnení niektorých zákonov právo vstupovať na Zataženú nehnuteľnosť v rozsahu a spôsobom nevyhnutným na výkon povolenej činnosti.
6. Zmluvné strany berú na vedomie, že Oprávnený je zapísaný v registri partnerov verejného sektora (link: <https://rpvs.gov.sk/rpvs/Partner/Partner/Detail/9716>).
7. Zmluvné strany sa dohodli, že Oprávnený môže umiestňovať na Zataženú nehnuteľnosť ďalšie Elektroenergetické zariadenia alebo vykonávať údržbu, opravy, úpravy, rekonštrukcie, modernizácie a akékoľvek iné stavebné úpravy Elektroenergetických zariadení ako aj ďalších Elektroenergetických zariadení na Zataženej nehnuteľnosti v rámci koridoru vecných bremien určeného Geometrickým plánom, bez náhrady za strpenie umiestnenia ďalšieho Elektroenergetického zariadenia v rámci koridoru vecných bremien na Zataženej nehnuteľnosti, ak nedôjde k takej stavebnej úprave, ktorá sa môže dotknúť existujúcich stavieb Povinného.

## 6. VZNIK VECNÝCH BREMIEN A DOBA ICH TRVANIA

1. Vecné bremená podľa tejto zmluvy sa zriaďujú **na dobu neurčitú**. Oprávnený nadobudne práva zodpovedajúce Vecným bremenám podľa tejto zmluvy povolením vkladu Vecných bremien v prospech Oprávneného do príslušného katastra nehnuteľností.
2. Zmluvné strany sa dohodli, že návrh na vklad Vecných bremien podľa tejto zmluvy (ďalej len „Návrh na vklad“), spolu s dokumentáciou a všetkými prílohami, ktoré vyžadujú príslušné právne predpisy, podá Oprávnený, pričom Povinný týmto výslovne poveruje Oprávneného na podanie takéhoto Návrhu na vklad, ako aj na prípadné dopĺňanie Návrhu na vklad a nahliadanie do spisu.
3. Zmluvné strany sa dohodli, že všetky náklady spojené s uzatvorením tejto zmluvy (úradné osvedčenie podpisu Povinného na tejto Zmluve, poštovné, a iné náklady s tým súvisiace) ako aj náklady spojené s katastrálnym konaním vo veci vkladu Vecných bremien do katastra nehnuteľností podľa tejto zmluvy, vrátane správneho poplatku za katastrálne konanie vo veci vkladu Vecných bremien do katastra nehnuteľností podľa tejto zmluvy, v plnej výške znáša Oprávnený.
4. Zmluvné strany berú na vedomie, že podpísaním tejto zmluvy sú svojimi zmluvnými prejavmi viazaní. Zmluvné strany sa dohodli, že ak Návrh na vklad bude zamietnutý, sú Zmluvné strany povinné poskytnúť si vzájomnú súčinnosť potrebnú na to, aby došlo k odstráneniu nedostatku tejto zmluvy za účelom vkladu Vecných bremien

do katastra nehnuteľností, vrátane uzavretia prípadného dodatku k tejto zmluve.

## 7. PREVOD A PRECHOD PRÁV A POVINNOSTÍ

1. Vecné bremená zriadené touto zmluvou sú spojené s vlastníctvom Zataženej nehnuteľnosti a prechádzajú s vlastníctvom Zataženej nehnuteľnosti na každého jej nadobúdateľa. Na vylúčenie pochybností, ak dôjde k rozdeleniu Zataženej nehnuteľnosti, budú Vecné bremená viazať na novovzniknutých parcelách v rovnakom rozsahu, ako to vyplýva z tejto zmluvy vo vzťahu k Zataženej nehnuteľnosti.

## 8. ZÁVEREČNÉ USTANOVENIA

1. Táto zmluva nadobúda platnosť a účinnosť dňom jej podpísania Zmluvnými stranami. Ak je však ktorákoľvek zo Zmluvných strán povinná osoba podľa § 2 zákona č. 211/2000 Z. z. o slobodnom prístupe k informáciám a o zmene a doplnení niektorých zákonov (ďalej len „Zákon o slobode informácií“), táto zmluva nadobúda platnosť dňom jej podpísania Zmluvnými stranami a účinnosť dňom nasledujúcim po dni jej zverejnenia.
2. Zmluvné strany berú na vedomie, že Povinný je povinná osoba podľa § 2 Zákona o slobode informácií. Povinný ako povinná osoba podľa § 2 Zákona o slobode informácií zverejní túto zmluvu najneskôr do 30 kalendárnych dní odo dňa jej platnosti a doručí Oprávnenému písomné potvrdenie o zverejnení tejto zmluvy do 10 kalendárnych dní odo dňa jej zverejnenia.
3. Neoddeliteľnou súčasťou tejto zmluvy sú:  
Príloha č. 1 : Kópia časti geometrického plánu č. 400/2021  
Príloha č. 2 : Kópia odpisu z uznesenia Mestského zastupiteľstva číslo 2022/7-17
4. Vzťahy Zmluvných strán založené touto zmluvou, ktoré táto zmluva výslovne neupravuje, sa riadia príslušnými ustanoveniami Občianskeho zákonníka a ostatných platných právnych predpisov Slovenskej republiky.
5. V prípade, že ktorékoľvek ustanovenie tejto zmluvy bude súdom alebo príslušným štátnym orgánom z akéhokoľvek dôvodu prehlásené za neplatné, nedostatočne určité alebo nevykonateľné, Zmluvné strany sa zaväzujú odstrániť dodatkom tejto zmluvy takúto neplatnosť, nedostatočnú určitosť alebo nevykonateľnosť takým spôsobom, aby bol zmysel tejto zmluvy naplnený.
6. Akékoľvek zmeny tejto zmluvy je možné vykonať výlučne na základe písomnej dohody Zmluvných strán formou písomných dodatkov podpísaných Zmluvnými stranami.
7. Táto zmluva je vyhotovená v štyroch exemplároch rovnakej právnej sily, pričom každá zo Zmluvných strán obdrží po podpise tejto zmluvy Zmluvnými stranami po jednom vyhotovení, a dve vyhotovenia budú použité pre účely povolenia vkladu Vecných bremien podľa tejto zmluvy do katastra nehnuteľností.
8. Zmluvné strany vyhlasujú, že ich zmluvná voľnosť nie je obmedzená, túto zmluvu uzatvorili na základe ich slobodnej vôle, táto zmluva nebola uzatvorená v tiesni a za nápadne nevýhodných podmienok, túto zmluvu si prečítali, jej obsahu rozumejú a na znak súhlasu ju podpisujú.

9. Osobné údaje, ktoré sú súčasťou tejto zmluvy, sú spracúvané v súlade s informáciami o ochrane osobných údajov, ktoré sú dostupné vždy v aktuálnom znení na [www.zsdis.sk/GDPR](http://www.zsdis.sk/GDPR).

Západoslovenská distribučná, a.s.  
235  
Čulenova 6, 816 47 Bratislava

**Povinný**

V Svätom Juri dňa 7.10.2022

podpis : \_\_\_\_\_  
meno : Ing. Šimon Gabura  
funkcia : primátor  
Mesta Svätý Jur



**Oprávnený**


V Bratislave dňa 2.7.2022

podpis : \_\_\_\_\_  
meno : Ing. Miloš Karas  
funkcia : vedúci úseku riadenia investícií  
Západoslovenská distribučná, a.s.

podpis : \_\_\_\_\_  
meno : Ing. Xénia Albertová  
funkcia : vedúca riadenia vlastníckych vzťahov  
Západoslovenská distribučná, a.s.

Spoplatnené v zmysle  
zákona č. 145/95 Z.z.

Geometrický plán je podkladom na právne úkony, keď údaje doterajšieho stavu výkazu výmer sú zhodné s údajmi platných výpisov z katastra nehnuteľností

|                                                                                                        |                                 |                                                                                                                                                          |                                          |
|--------------------------------------------------------------------------------------------------------|---------------------------------|----------------------------------------------------------------------------------------------------------------------------------------------------------|------------------------------------------|
| Vyhotovitel<br><b>Radovan Verčík - RV GEO</b><br>Bazovského 17<br>Bratislava<br>84101<br>IČO: 41335996 | Kraj<br><b>Bratislavský</b>     | Okres<br><b>Pezinok</b>                                                                                                                                  | Obec<br><b>Svätý Jur</b>                 |
|                                                                                                        | Kat. územie<br><b>Svätý Jur</b> | Číslo plánu<br><b>400/2021</b>                                                                                                                           | Mapový list č.<br><b>Z.S. XVIII-21-9</b> |
| <b>GEOMETRICKÝ PLÁN</b>                                                                                |                                 | na vyznačenie práva uloženia Inž. siete<br>na parc. reg. Č-KN č. 595/1, 595/63,<br>595/64, 600/5, 653/16, 653/23 a<br>na parc. reg. E-KN č. 651/2, 653/2 |                                          |
| Vyhotovil                                                                                              |                                 | Autorizačne overil                                                                                                                                       |                                          |
| Dňa: 12.7.2022<br>Meno: Ing. Miloš Beľko                                                               |                                 | Úradne overil<br>Meno: Ing. Petra Valentová                                                                                                              |                                          |
| Dňa: 12.7.2022<br>Meno: Ing. Miloš Beľko                                                               |                                 | Dňa: - 3 -08- 2022<br>Číslo: 61-576/2022                                                                                                                 |                                          |
| Nové hranice boli v prírode označené<br>inž. sieťou a ochr. pásmom                                     |                                 | Náležitostami a presnosťou zodpovedá predpisom                                                                                                           |                                          |
| Záznam podrobného merania (meračský náčrt) č.<br><b>3184</b>                                           |                                 | Úradne overené podľa § 9 zákona NR SR č. 215/1995<br>Z.z. o geodézii a kartografii                                                                       |                                          |
| Súradnice bodov označených číslami a ostatné meračské údaje sú uložené vo všeobecnej dokumentácii      |                                 |                                                                     |                                          |

## VÝKAZ VÝMER

| Doterajší stav           |               |               |      |        |      |              |            |                 |                |                  |                | Zmeny         |      |                |                     |                                              |    |     |  |  |  |  |  | Nový stav |  |  |
|--------------------------|---------------|---------------|------|--------|------|--------------|------------|-----------------|----------------|------------------|----------------|---------------|------|----------------|---------------------|----------------------------------------------|----|-----|--|--|--|--|--|-----------|--|--|
| prkn. vložky             | listu vlastn. | Číslo parcely |      |        |      | Druh pozemku | Diel číslo | k parcele číslo | m <sup>2</sup> | od parcely číslo | m <sup>2</sup> | Číslo parcely | ha   | m <sup>2</sup> | Druh pozemku        | Vlastník, (iná opráv. osoba) adresa, (sídlo) |    |     |  |  |  |  |  |           |  |  |
|                          |               | PK            | KN-E | KN-C   | ha   |              |            |                 |                |                  |                |               |      |                |                     |                                              | ha | kód |  |  |  |  |  |           |  |  |
| 1968                     |               |               |      | 595/1  | 1313 | 1            |            | 595/1           |                | 230              | 595/1          |               | 1313 | ost.pl. 99     | Mesto Sv. Jur       |                                              |    |     |  |  |  |  |  |           |  |  |
| 1968                     |               |               |      | 595/63 | 11   | 2            |            | 595/63          |                | 1                | 595/63         |               | 11   | vinica 3       | detto               |                                              |    |     |  |  |  |  |  |           |  |  |
| 1968                     |               |               |      | 595/64 | 11   | 3            |            | 595/64          |                | 1                | 595/64         |               | 11   | vinica 3       | detto               |                                              |    |     |  |  |  |  |  |           |  |  |
| 1968                     |               |               |      | 600/5  | 39   | 4            |            | 600/5           |                | 11               | 600/5          |               | 39   | t.t.p. 7       | detto               |                                              |    |     |  |  |  |  |  |           |  |  |
| 8053                     |               |               |      |        | 311  | 5            |            | 651/1           |                | 9                | 651/1          |               | 311  | zast.pl.       | detto               |                                              |    |     |  |  |  |  |  |           |  |  |
| 8053                     |               |               |      |        | 82   | 6            | 651/1      | 653/2           |                | 16               | 653/2          |               | 82   | zast.pl.       | detto               |                                              |    |     |  |  |  |  |  |           |  |  |
| 1968                     |               |               |      | 653/16 | 2578 | 7            | 653/16     | 653/16          |                | 38               | 653/16         |               | 2578 | zast.pl. 22    | detto               |                                              |    |     |  |  |  |  |  |           |  |  |
| 1968                     |               |               |      | 653/23 | 406  | 8            | 653/16     | 653/23          |                | 108              | 653/23         |               | 406  | zast.pl. 22    | detto               |                                              |    |     |  |  |  |  |  |           |  |  |
|                          |               |               |      |        | 4751 | 9            |            |                 |                | 1                |                |               |      |                |                     |                                              |    |     |  |  |  |  |  |           |  |  |
| -----                    |               |               |      |        |      |              |            |                 |                |                  |                |               |      |                | 4751                |                                              |    |     |  |  |  |  |  |           |  |  |
| Spolu:                   |               |               |      |        |      |              |            |                 |                |                  |                |               |      |                | 415                 |                                              |    |     |  |  |  |  |  |           |  |  |
| Stav podľa registra C KN |               |               |      |        |      |              |            |                 |                |                  |                |               |      |                |                     |                                              |    |     |  |  |  |  |  |           |  |  |
| 1968                     |               |               |      | 595/1  | 1313 |              |            |                 |                |                  | 595/1          |               | 1313 | ost.pl. 99     | Ako v stave prívnom |                                              |    |     |  |  |  |  |  |           |  |  |
| 1968                     |               |               |      | 595/63 | 11   |              |            |                 |                |                  | 595/63         |               | 11   | vinica 3       | detto               |                                              |    |     |  |  |  |  |  |           |  |  |

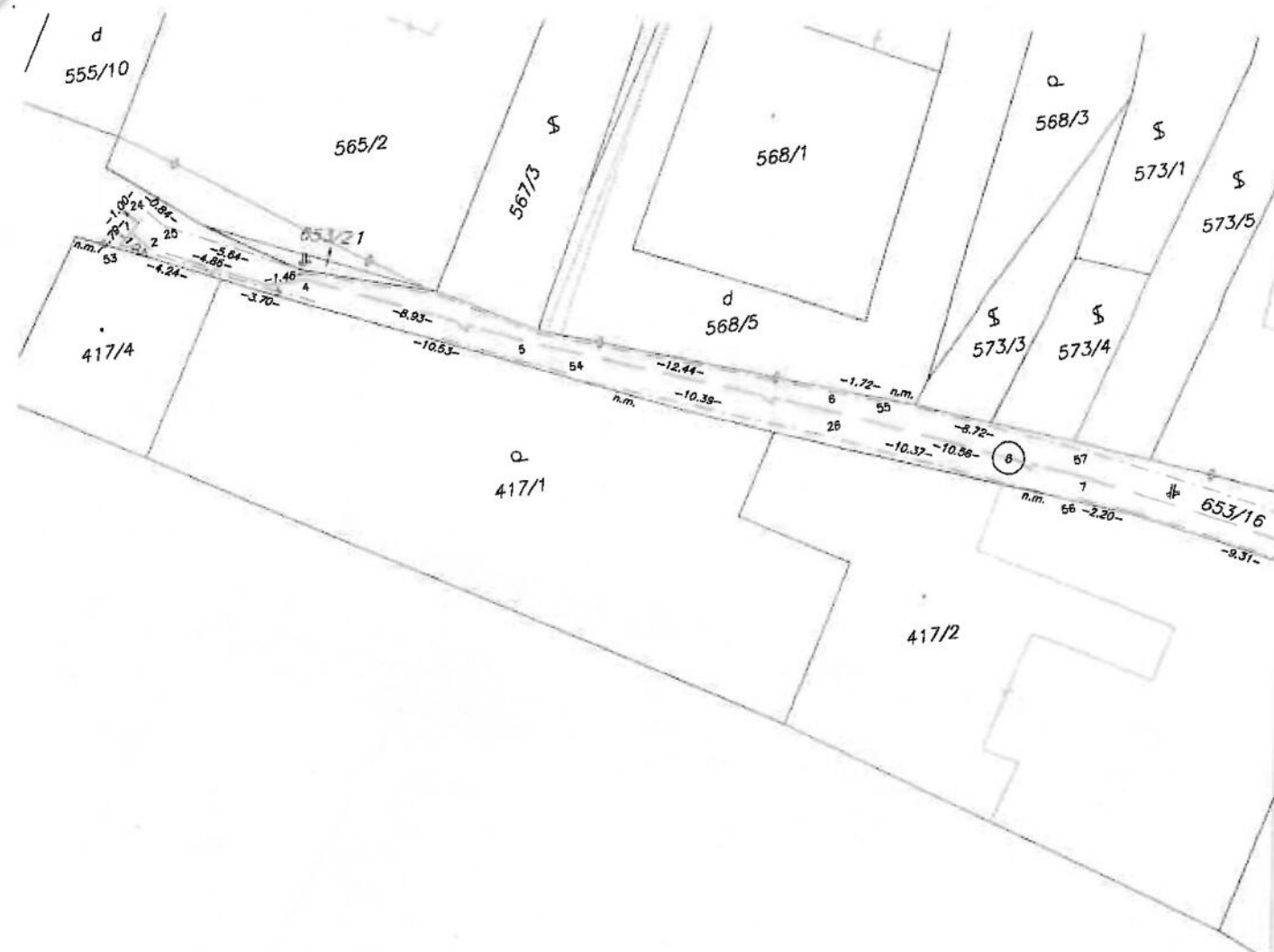
## VÝKAZ VÝMER

| Doterajší stav |    |               |      | Zmeny        |            |                 |                | Nový stav        |                |               |        |                |              |                                              |      |
|----------------|----|---------------|------|--------------|------------|-----------------|----------------|------------------|----------------|---------------|--------|----------------|--------------|----------------------------------------------|------|
| pžkn. vložky   | PK | Číslo parcely |      | Druh pozemku | Diel číslo | k parcele číslo | m <sup>2</sup> | od parcely číslo | m <sup>2</sup> | Číslo parcely | Výmera |                | Druh pozemku | Vlastník, (iná opráv. osoba) adresa, (sídlo) |      |
|                |    | KN-E          | KN-C |              |            |                 |                |                  |                |               | ha     | m <sup>2</sup> |              |                                              | ha   |
| 1968           | LV | KN-E          | KN-C | vinica       |            |                 |                |                  |                | 595/64        | 11     | 3              | vinica       | detto                                        |      |
| 1968           | LV | KN-E          | KN-C | t.t.p.       |            |                 |                |                  |                | 600/5         | 39     | 7              | t.t.p.       | detto                                        |      |
| 1968           | LV | KN-E          | KN-C | zast.pl.     |            |                 |                |                  |                | 65.3/16       | 2578   | 22             | zast.pl.     | detto                                        |      |
|                |    |               |      | zast.pl.     |            |                 |                |                  |                | 65.3/20       | 1017   | 22             | zast.pl.     | Doterajší                                    |      |
|                |    |               |      | zast.pl.     |            |                 |                |                  |                | 65.3/23       | 406    | 22             | zast.pl.     | Ako v stave prvého                           |      |
| Spolu:         |    |               |      |              |            |                 |                |                  |                |               | 5375   |                |              |                                              | 5375 |

Legenda: kód spôsobu využívania 3 Pozemok, na ktorom sa pestuje vinič alebo pozemok vhodný na pestovanie viniča, na ktorom bol vinič dočasne odstránený  
 7 Pozemok lúky a pasienku trvalo porastený trávami alebo pozemok dočasne nevyužívaný pre trvalý trávny porast  
 22 Pozemok, na ktorom je postavená inžinierska stavba – cestná, miestna a účelová komunikácia, lesná cesta, poľná cesta, ...  
 99 Pozemok využívaný podľa druhu pozemku

Poznámka: Zriaďuje sa vecné bremeno na priznanie práva uloženia inžinierskej siete (elektrický kábel + ochranné pásma) vo vyznačenom rozsahu na parcely reg. C-KN č. 595/1, 595/63, 595/64, 600/5, 65.3/16, 65.3/23 a na parcely reg. E-KN č. 65.1/2, 65.3/2, 65.3/2 v prospech Západoslovenská distribučná, a.s., Čulenova 6, Bratislava.





d  
555/10

565/2

567/3

568/1

Q  
568/3

\$  
573/1

\$  
573/5

568/2

d  
568/5

\$  
573/3

\$  
573/4

417/4

Q  
417/1

417/2

# 653/16

n.m. 53  
20  
2

-1.00  
-0.84  
-5.04  
-4.80  
-4.24

-1.46  
-3.70

-8.93  
-10.53

54  
n.m.

-12.44  
-10.39

8  
26

-1.72 n.m.  
55

-8.72  
-10.37 -10.56

57  
1

n.m. 56 -2.20

-9.31

8



§  
595/11

§  
595/10

§  
595/9

§  
595/8

§  
595/7

§  
595/6

n.m.  
95/63

595/62

595/61

§ 595/60

595/59

595/58

424/3

651/3

⊕  
595/1

425/3

d  
424/2

d  
425/2

427/1 P

d  
431/1

425/1

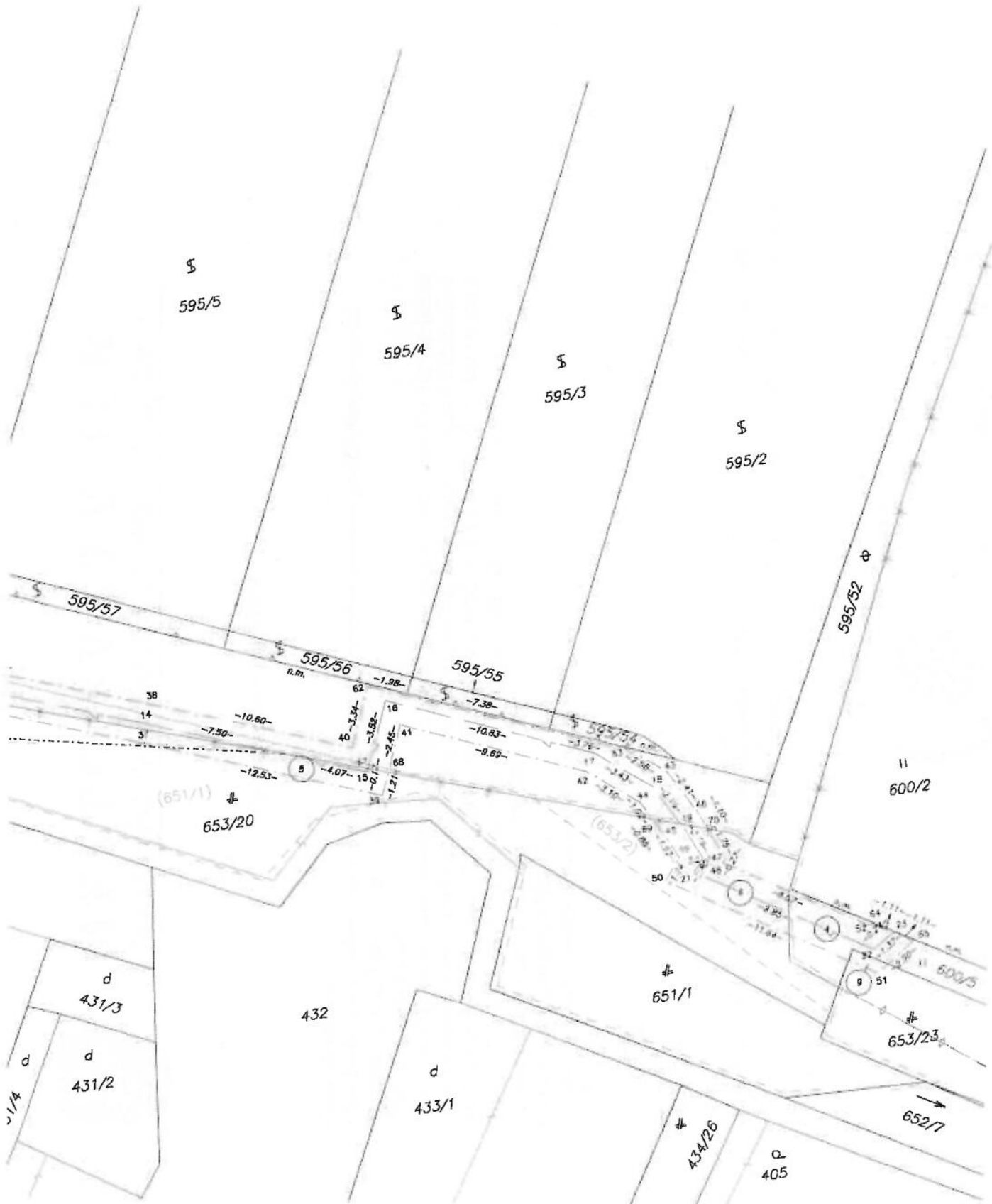
427/2 "

426

429

428







# MESTO SVÄTÝ JUR

Mestský úrad, Prostredná ul. č. 29, 900 21 Svätý Jur

Odpis uznesenia z 20.09.2022

Číslo hlasovania: 17

Číslo bodu: 6.4.1 Nakladanie s majetkom - Zriadenie vecného bremena pre Západoslovenskú distribučnú a. s., Pezinské záhumenie

Číslo uznesenia 2022/7-17

MsZ schvaľuje zámer nakladania s majetkom Mesta Svätý Jur a to uzatvorenie Zmluvy o zriadení vecného bremena pre Západoslovenskú distribučnú, a.s. na stavebný objekt „Pezinské Záhumenie NNK“ na pozemkoch parc.č. KN C 595/1, 595/63, 595/64, 600/5, 653/16, 653/23 (LV 1968) a KN E 651/1, 653/2 (LV 8053) k.ú. Svätý Jur v rozsahu podľa geometrického plánu č. 400/2021.

Termín platnosti uznesenia: do 31.12.2023

Celkový počet poslancov MsZ: 11

Poslanci mestského zastupiteľstva hlasovali nasledovne:

Za: 9

Proti: 0

Zdržali sa: 0

Nehlasovali: 0

Prítomní: 9

Za:

|                       |                               |                         |                      |
|-----------------------|-------------------------------|-------------------------|----------------------|
| Mgr. Martin Achberger | Ing. Peter Dočolomanský, PhD. | Prof. ThDr. Július Filo | Marián Fraňo         |
| Michal Gabura         | Marián Granič                 | JUDr. Ján Gróf          | MUDr. Štefan Horváth |
| Ing. Bohumil Pajer    |                               |                         |                      |



Ing. Šimon Gabura  
primátor mesta