

ZMLUVA O BUDÚCEJ ZMLUVE O ZRIADENÍ VECNÝCH BREMIEN

uzavretá podľa § 50 a nasl. v spojení s § 151n a nasl. zákona č. 40/1964 Zb. Občiansky zákonník v znení neskorších predpisov (ďalej len „zmluva“)

ev. č. Budúceho oprávneného: 221218-122098394-ZBZ_VB

ev. č. Budúceho povinného: SamMa-2978-51501/2022

1. ZMLUVNÉ STRANY

Mesto Pezinok

Sídlo: Radničné námestie 7, 902 14 Pezinok
Zastúpené: Ing. arch. Igor Hianik - primátor
IČO: 00 305 022
DIČ: 2020662226
IČ DPH: SK2020662226
Údaje k DPH: Budúci povinný pre účely tejto zmluvy nie je považovaný za zdaniteľnú osobu podľa zákona č. 222/2004 Z. z. o daní z pridanej hodnoty v platnom znení
IBAN: SK88 0200 0000 0000 2272 7112

(ďalej len „Budúci povinný“)

a

Západoslvenská distribučná, a.s.

Sídlo: Čulenova 6, 816 47 Bratislava
Zapísaná v: Obchodný register Okresného súdu Bratislava I
oddiel: Sa, vložka číslo: 3879/B
Zastúpená: Ing. Xénia Albertová – vedúca riadenia vlastníckych vzťahov na základe poverenia č. 00363-URI-POIN zo dňa 18.09.2020
Jaroslav Klimaj – expert riadenia vlastníckych vzťahov na základe poverenia č. 00363-URI-POIN zo dňa 18.09.2020
IČO: 36 361 518
IČ DPH: SK2022189048
IBAN: SK59 1100 0000 0026 2610 6826

(ďalej len „Budúci oprávnený“)

a

Materská škola

Sídlo: Peknikova 2, 902 01 Pezinok
Zastúpená: Bc. Edita Varechová - riaditeľ
IČO: 42 355 451
DIČ: 2023976427

(ďalej len „Žiadateľ“)

(Budúci povinný, Budúci oprávnený a Žiadateľ ďalej spoločne len „Zmluvné strany“)

2. ÚVODNÉ USTANOVENIA

1. Budúci povinný je výlučným vlastníkom, v spoluvlastníckom podiele 1/1 k celku, nasledovných nehnuteľností – pozemkov v katastrálnom území Pezinok, obec Pezinok, okres Pezinok :

Parcelné číslo	Register KN	LV č.	Výmera v m2	Druh pozemku
732	C	4234	855	Zastavaná plocha a nádvorie
1075/1	C	4234	437	Zastavaná plocha a nádvorie

(ďalej len „Budúca zaťažená nehnuteľnosť“). Kópia listu vlastníctva tvorí prílohu tejto zmluvy a je neoddeliteľnou súčasťou tejto zmluvy.

2. Budúci oprávnený je držiteľom povolenia na podnikanie v elektroenergetike v rozsahu distribúcia elektriny vydaného rozhodnutím Úradu pre reguláciu sieťových odvetví (ďalej len „Povolenie“) a zabezpečuje prevádzkovanie distribučnej sústavy na vymedzenom území, na ktorom sa nachádza aj Budúca zaťažená nehnuteľnosť.
3. V súvislosti s investičným zámerom Žiadateľa uzatvorili Budúci oprávnený a Žiadateľ dňa 24.06.2021 zmluvu o pripojení odberného elektrického zariadenia žiadateľa do distribučnej sústavy č. 122098394 (ďalej len „Zmluva o pripojení“). V zmluve o pripojení sa Budúci oprávnený zaviazal, že v rámci stavby „Rozšírenie distribučnej siete vedenia NN – Na Bielenisku, 902 01 Pezinok“ (ďalej len „Elektroenergetická stavba“) vybuduje na vlastné náklady a nebezpečenstvo elektroenergetické stavby a zariadenia distribučnej sústavy. V Zmluve o pripojení si zároveň Budúci oprávnený a Žiadateľ dohodli úpravu práv a povinností pri realizácii Elektroenergetickej stavby, pričom Žiadateľ sa zaviazal Budúcemu oprávnenému zabezpečiť mu práva zodpovedajúce vecným bremenám k pozemkom dotknutým realizáciou Elektroenergetickej stavby.
4. V rámci Elektroenergetickej stavby budú na časti Budúcej zaťaženej nehnuteľnosti v rozsahu vyznačenom vo výkrese č. MSP_DSP_E_NN_ELI_001_00 zo dňa 04/2021 vyhotoviteľ Ľuboš Kopaj – Kopaj projektovanie elektrických zariadení, ktorý je súčasťou projektovej dokumentácie Elektroenergetickej stavby pre stupeň DSP (ďalej len „Predbežný plán“) umiestnené nasledovné elektroenergetické zariadenia :
 - a) podzemné káblové NN (1 kV) vedenie,
 - b) rozpojovacia a istiaci skriňa SR4 a SR7,
 vrátane zariadení súvisiacich a potrebných na ich prevádzku (ďalej len „Elektroenergetické zariadenia“). Kópia predbežného plánu tvorí prílohu tejto zmluvy a je neoddeliteľnou súčasťou tejto zmluvy.
5. Predbežný plán bude pre účely zmluvy o zriadení vecného bremena upresnený geometrickým plánom na zameranie vecných bremien (ďalej len „Geometrický plán“), ktorý bude vyhotovený spôsobom uvedeným v čl. 5., ods. 5.3. tejto zmluvy.

3. PREDMET ZMLUVY

1. Touto zmluvou sa Zmluvné strany zaväzujú, že do 90 kalendárnych dní odo dňa schválenia zriadenia vecného bremena Mestským zastupiteľstvom uzavrujú zmluvu o zriadení vecných bremien a prevzatí záväzku, predmetom ktorej bude zriadenie vecných bremien na Budúcej zaťaženej nehnuteľnosti v prospech Budúceho oprávneného v znení určenom podľa čl. 5. tejto zmluvy (ďalej len „Zmluva o zriadení vecných bremien“).

4. VÝZVA NA UZATVORENIE BUDÚCEJ ZMLUVY O ZRIADENÍ VECNÝCH BREMIEN

1. Budúci oprávnený je oprávnený vyzvať Budúceho povinného a Žiadateľa na uzatvorenie Zmluvy o zriadení vecných bremien písomnou výzvou kedykoľvek po vybudovaní Elektroenergetických zariadení a po obdržaní dokladov potrebných pre uzatvorenie Zmluvy o zriadení vecných bremien, ktorých vypracovanie v súlade s čl. 5., tejto zmluvy zabezpečuje na vlastné náklady (bez nároku na ich náhradu Budúcim oprávneným) Budúci povinný.
2. Výzva na uzatvorenie Zmluvy o zriadení vecných bremien a akákoľvek korešpondencia s ňou spojená musí byť zaslaná doporučenou zásielkou na adresu Budúceho povinného a Žiadateľa uvedené v čl. 1. tejto zmluvy, alebo inú adresu, ktorú Budúci povinný a Žiadateľ Budúcemu oprávnenému písomne na tento účel oznámia.
3. Prílohou výzvy na uzatvorenie Zmluvy o zriadení vecných bremien bude návrh Zmluvy o zriadení vecných bremien vypracovaný v súlade s touto zmluvou a kópia časti Geometrického plánu týkajúca sa Budúcej zaťaženej nehnuteľnosti.
4. Budúci povinný sa zaväzuje návrh na zriadenie vecného bremena predložiť na schválenie Mestským zastupiteľstvom v Pezinku na najbližšie riadne zasadnutie Mestského zastupiteľstva v Pezinku, ktoré sa bude konať po obdržaní písomnej výzvy na uzatvorenie Zmluvy o zriadení vecných bremien, za podmienky, že písomná výzva bude doručená Budúcemu povinnému najmenej 30 dní pred plánovaným riadnym zasadnutím Mestského zastupiteľstva v Pezinku. V prípade, ak písomná výzva bude doručená Budúcemu povinnému v lehote kratšej ako 30 dní pred plánovaným riadnym zasadnutím Mestského zastupiteľstva v Pezinku, Budúci povinný sa zaväzuje návrh na zriadenie vecného bremena predložiť na schválenie Mestským zastupiteľstvom v Pezinku na najbližšie ďalšie riadne zasadnutie Mestského zastupiteľstva v Pezinku. Riadnym zasadnutím Mestského zastupiteľstva

v Pezinku sa rozumie uznesením schválené zasadnutie Mestského zastupiteľstva v Pezinku, ktoré je zverejnené vopred na celý kalendárny rok na webovom sídle Budúceho povinného.

5. ZMLUVA O ZRIADENÍ VECNÝCH BREMIEN

1. Budúci povinný a Žiadateľ sú povinní uzavrieť s Budúcim oprávneným Zmluvu o zriadení vecných bremien, predmetom ktorej bude zriadenie vecných bremien in personam v prospech Budúceho oprávneného spočívajúcich v povinnosti Budúceho povinného strpieť na Budúcej zaťaženej nehnuteľnosti v rozsahu vyznačenom v Geometrickom pláne, ktorý bude vyhotovený spôsobom uvedeným čl. 5., ods. 3. tejto zmluvy :
 - a) zriadenie a uloženie Elektroenergetických zariadení;
 - b) užívanie, prevádzkovanie, údržbu, opravy, úpravy, rekonštrukcie, modernizácie a akékoľvek iné stavebné úpravy Elektroenergetických zariadení a ich odstránenie;(ďalej len „**Vecné bremená**“), za podmienok ďalej dohodnutých v Zmluve o zriadení vecných bremien.
2. Vecné bremená budú zriadené **na dobu neurčitú**.
3. Vypracovanie Geometrického plánu zabezpečí na vlastné náklady (bez nároku na ich náhradu Budúcim oprávneným) Budúci povinný po vybudovaní Elektroenergetických zariadení. Rozsah Vecných bremien bude v Geometrickom pláne vyznačený ako koridor vecných bremien, ktorého šírka bude stanovená v súlade s podmienkami dohodnutými v Zmluve o pripojení. Na základe Geometrického plánu sa v Zmluve o zriadení vecných bremien uvedú údaje o výmere zameraných Vecných bremien. Zmluvné strany sa dohodli, že povinnosť Budúceho povinného zabezpečiť vypracovanie Geometrického plánu sa bude považovať za splnenú dňom doručenia úradne overeného Geometrického plánu v troch vyhotoveniach originálu, Geometrického plánu v dgn formáte a xml súboru Geometrického plánu Budúcemu oprávnenému.
4. Zmluvné strany sa dohodli, že Budúci povinný zriadi Vecné bremená v Zmluve o zriadení vecných bremien **bezodplatne**.
5. Zmluvné strany sa dohodli, že návrh na vklad Vecných bremien do katastra nehnuteľností na základe Zmluvy o zriadení vecných bremien podá Budúci povinný, ktorý bude znášať všetky poplatky s tým súvisiace (bez nároku na ich náhradu Budúcim oprávneným).
6. Ak Budúci povinný a/alebo Žiadateľ nespĺnia záväzok uzavrieť Zmluvu o zriadení vecných bremien, môže Budúci oprávnený požadovať, aby obsah Zmluvy o zriadení vecných bremien určil súd alebo môže požadovať náhradu škody mu spôsobenej porušením záväzku Budúceho povinného a/alebo Žiadateľa uzavrieť Zmluvu o zriadení vecných bremien.

6. VYHLÁSENIA A POVINNOSTI ZMLUVNÝCH STRÁN

1. Budúci povinný vyhlasuje, že:
 - a) je oprávnený samostatne nakladať s Budúcou zaťaženou nehnuteľnosťou v celom rozsahu potrebnom pre platné uzavretie tejto zmluvy,
 - b) nie sú podané žiadne návrhy na vklad akýchkoľvek práv k Budúcej zaťaženej nehnuteľnosti do katastra nehnuteľností a neexistujú žiadne faktické alebo právne prekážky, ktoré by bránili uzavrieť túto zmluvu,
 - c) Budúcu zaťaženú nehnuteľnosť nadobudol v súlade s platnými právnymi predpismi Slovenskej republiky a žiadna tretia osoba si neuplatňuje a ani nemôže uplatňovať akékoľvek nároky k Budúcej zaťaženej nehnuteľnosti,
 - d) nie je účastníkom žiadneho súdneho alebo iného sporu týkajúceho sa resp. súvisiaceho s Budúcou zaťaženou nehnuteľnosťou.
2. Zataženie Budúcej zaťaženej nehnuteľnosti bolo schválené Mestským zastupiteľstvom na zasadnutí dňa 28.04.2022 a 23.06.2022 . Kópie uznesenia Mestského zastupiteľstva číslo MsZ č.1-119/2022 zo dňa 28.04.2022 a MsZ č.1-169/2022 zo dňa 23.06.2022 tvoria prílohu tejto zmluvy a sú neoddeliteľnou súčasťou tejto zmluvy.
3. Budúci povinný sa zaväzuje, že sa až do okamihu splnenia alebo zániku všetkých povinností vyplývajúcich z tejto zmluvy zdrží akéhokoľvek konania, ktoré by bránilo alebo znemožnilo uzatvorenie Zmluvy o zriadení vecných bremien v zmysle tejto zmluvy alebo výkonu práv zodpovedajúcich Vecným bremenám Budúcim oprávneným. Budúci povinný sa najmä zaväzuje, že Budúcu zaťaženú nehnuteľnosť, ani jej časť, ktorá má byť zaťažená Vecnými bremenami:
 - a) neprevedie do vlastníctva inej osoby bez súhlasu Budúceho oprávneného, a ani
 - b) ju nezaťaží právom tretích osôb, ktoré by znemožnilo vykonávať práva zodpovedajúce Vecným bremenám Budúcim oprávneným.
4. Zmluvné strany sa zaväzujú, že si navzájom poskytnú všetku súčinnosť nevyhnutne potrebnú v súvislosti s uzavretím a plnením tejto zmluvy.

5. Budúci povinný berie na vedomie, že so zriadením a uložením Elektroenergetických zariadení podľa § 43 zákona č. 251/2012 Z. z. o energetike a o zmene a doplnení niektorých zákonov vzniká ochranné pásmo Elektroenergetických zariadení.
6. Budúci povinný berie na vedomie, že zriadením a uložením elektroenergetických zariadení vzniká oprávnenému podľa § 11 ods. 1 písm. a) zákona č. 251/2012 Z. z. o energetike a o zmene a doplnení niektorých zákonov právo vstupovať na budúcu zaťaženú nehnuteľnosť v rozsahu a spôsobom nevyhnutným na výkon povolenej činnosti.
7. Zmluvné strany sa dohodli, že Budúci oprávnený bude môcť umiestňovať na Budúcu zaťaženú nehnuteľnosť ďalšie Elektroenergetické zariadenia alebo vykonávať údržbu, opravy, úpravy, rekonštrukcie, modernizácie a akékoľvek iné stavebné úpravy Elektroenergetických zariadení ako aj ďalších Elektroenergetických zariadení na Budúcej zaťaženej nehnuteľnosti v rámci koridoru vecných bremien určeného Geometrickým plánom, bez náhrady za strpenie umiestnenia ďalšieho Elektroenergetického zariadenia v rámci koridoru vecných bremien na Budúcej zaťaženej nehnuteľnosti, ak nedôjde k takej stavebnej úprave, ktorá sa môže dotknúť existujúcich stavieb Budúceho povinného.
8. Zmluvné strany sa dohodli, že Budúci oprávnený bude oprávnený podať návrh na vydanie kolaudačného rozhodnutia povoľujúceho užívanie Elektroenergetických zariadení až po obdržaní kópie návrhu na vklad Vecných bremien do katastra nehnuteľností na základe Zmluvy o zriadení vecných bremien s vyznačeným dátumom a hodinou podania takéhoto návrhu. Budúci oprávnený a Žiadateľ sa súčasne dohodli, že v prípade ak Budúci oprávnený nedodrží termín plnenia predmetu Zmluvy o pripojení dohodnutý v zmluve o pripojení z dôvodu, že Žiadateľ nezabezpečí doklady potrebné pre uzatvorenie Zmluvy o zriadení vecných bremien, ktorých vypracovanie v súlade s čl. 5., tejto zmluvy zabezpečuje na vlastné náklady (bez nároku na ich náhradu Budúcim oprávneným), v lehote umožňujúcej Budúcemu oprávnenému dodržanie termínu plnenia predmetu Zmluvy o pripojení dohodnutý v Zmluve o pripojení, sa Žiadateľ podpísaním tejto zmluvy vzdáva nároku na náhradu akejkoľvek škody, ktorá mu preukázateľne vznikne z dôvodu nedodržania termínu plnenia Zmluvy o pripojení dohodnutého v Zmluve o pripojení zo strany Budúceho oprávneného.

7. UMOŽNENIE STAVEBNÉHO UŽÍVANIA

1. Budúci povinný týmto prenecháva časť Budúcej zaťaženej nehnuteľnosti, ktorá má byť zaťažená Vecnými bremenami, Budúcemu oprávnenému, aby ju Budúci oprávnený v rozsahu určenom Predbežným plánom dočasne po dobu odo dňa nadobudnutia platnosti a účinnosti tejto zmluvy do dňa vzniku Vecných bremien podľa Zmluvy o zriadení vecných bremien, ktorá bude uzavretá Zmluvnými stranami na základe tejto zmluvy, užíval na umiestnenie, výstavbu a užívanie Elektroenergetických zariadení, a udeľuje svoj výslovný súhlas s takýmto užívaním a zmenami na časti Budúcej zaťaženej nehnuteľnosti pre účely územného konania, stavebného konania a kolaudačného konania.

8. PREVOD A PRECHOD PRÁV A POVINNOSTÍ

1. Budúci povinný a Žiadateľ nie sú oprávnení postúpiť práva a povinnosti z tejto zmluvy na inú osobu bez súhlasu Budúceho oprávneného. Touto zmluvou sú viazaní všetci právni nástupcovia Zmluvných strán.

9. ZÁVEREČNÉ USTANOVENIA

1. Táto zmluva nadobúda platnosť a účinnosť dňom jej podpísania Zmluvnými stranami. Ak je však ktorákoľvek zo Zmluvných strán povinná osoba podľa § 2 zákona č. 211/2000 Z. z. o slobodnom prístupe k informáciám a o zmene a doplnení niektorých zákonov (ďalej len „Zákon o slobode informácií“), táto zmluva nadobúda platnosť dňom jej podpísania Zmluvnými stranami a účinnosť dňom nasledujúcim po dni jej zverejnenia v Centrálnom registri zmlúv, ktorý vedie Úrad vlády Slovenskej republiky.
2. Zmluvné strany berú na vedomie, že Budúci povinný je povinná osoba podľa § 2 Zákona o slobode informácií. Budúci povinný ako povinná osoba podľa § 2 Zákona o slobode informácií zverejní túto zmluvu najneskôr do 30 kalendárnych dní odo dňa jej platnosti a doručí Budúcemu oprávnenému písomné potvrdenie o zverejnení tejto zmluvy do 10 kalendárnych dní odo dňa jej zverejnenia.
3. Neoddeliteľnou súčasťou tejto zmluvy sú:
Príloha č. 1: Kópia listu vlastníctva č. 4234, kat. územie Pezinok
Príloha č. 2: Kópia časti Predbežného plánu
Príloha č. 3: Kópia uznesenia Mestského zastupiteľstva číslo MsZ č.1-119/2022 zo dňa 28.4.2022
Príloha č. 4: Kópia uznesenia Mestského zastupiteľstva číslo MsZ č.1-169/2022 zo dňa 23.6.2022
4. Vzťahy Zmluvných strán založené touto zmluvou, ktoré táto zmluva výslovne neupravuje, sa riadia príslušnými

ustanoveniami Občianskeho zákonníka a ostatných platných právnych predpisov Slovenskej republiky.

5. V prípade, že ktorékoľvek ustanovenie tejto zmluvy bude súdom alebo príslušným štátnym orgánom z akéhokoľvek dôvodu prehlásené za neplatné, nedostatočne určité alebo nevykonateľné, Zmluvné strany sa zaväzujú odstrániť dodatkom tejto zmluvy takúto neplatnosť, nedostatočnú určitosť alebo nevykonateľnosť takým spôsobom, aby bol zmysel tejto zmluvy naplnený.
6. Akékoľvek zmeny tejto zmluvy a jej príloh je možné vykonať výlučne na základe písomnej dohody Zmluvných strán formou písomných dodatkov podpísaných Zmluvnými stranami.
7. Táto zmluva je vyhotovená v 6 exemplároch rovnakej právnej sily, pričom po podpise tejto zmluvy Zmluvnými stranami Budúci povinný obdrží 2 vyhotovenia tejto zmluvy, Žiadateľ obdrží jedno vyhotovenie tejto zmluvy a Budúci oprávnený obdrží 3 vyhotovenia tejto zmluvy.
8. Zmluvné strany vyhlasujú, že ich zmluvná voľnosť nie je obmedzená, túto zmluvu uzatvorili na základe ich slobodnej vôle, táto zmluva nebola uzatvorená v tiesni a za nápadne nevýhodných podmienok, túto zmluvu si prečítali, jej obsahu rozumejú a na znak súhlasu ju podpisujú.
9. Osobné údaje, ktoré sú súčasťou tejto zmluvy, sú spracúvané v súlade s informáciami o ochrane osobných údajov, ktoré sú dostupné vždy v aktuálnom znení na www.zsdis.sk/GDPR.

Budúci povinný :

V Pezinku dňa

podpis :

meno : Ing. arch. Igor Hľanič

funkcia : primátor

Mesto Pezinok

Budúci oprávnený

V Bratislave, dňa ...

podpis :

meno : Ing. Xénia Albertová

funkcia : vedúca riadenia vlastníckych vzťahov

Západoslovenská distribučná, a.s.

podpis :

meno : Jaroslav Klimaj

funkcia : expert riadenia vlastníckych vzťahov

Západoslovenská distribučná, a.s.

Žiadateľ :

V Pezinku dňa

podpis :

meno : Bc. Edita Varechová

funkcia : riaditeľ

Materská škola gen. Pekníka 2

Úrad geodézie, kartografie a katastra Slovenskej republiky
VÝPIS Z KATASTRA NEHNUTEĽNOSTÍ

Okres : 107 Pezinok
Obec : 508179 Pezinok
Katastrálne územie : 846163 Pezinok

Dátum vyhotovenia : 6.10.2022
Čas vyhotovenia : 14:08:03
Údaje platné k : 5.10.2022 18:00:00

Výpis je nepoužiteľný na právne úkony

VÝPIS Z LISTU VLASTNÍCTVA č. 4234
ČIASOČNÝ

ČASŤ A: MAJETKOVÁ PODSTATA

Parcely registra „C“ evidované na katastrálnej mape

Počet parcel: 1

Parcelné číslo	Výmera v m ²	Druh pozemku	Spôsob využívania pozemku	Druh chránenej nehnuteľnosti	Spoločná nehnuteľnosť	Umiestnenie pozemku	Druh právneho vzťahu
732	855	Zastavaná plocha a nádvorie	22		1	1	
Iné údaje: Bez zápisu							

Ostatné PARCELY registra „C“ nevyžiadané.

Legenda

Spôsob využívania pozemku

- 22 Pozemok, na ktorom je postavená inžinierska stavba - cestná, miestna a účelová komunikácia, lesná cesta, poľná cesta, chodník, nekryté parkovisko a ich súčasti

Spoločná nehnuteľnosť

- 1 Pozemok nie je spoločnou nehnuteľnosťou

Umiestnenie pozemku

- 1 Pozemok je umiestnený v zastavanom území obce

PARCELY registra „E“ nevyžiadané.

STAVBY nevyžiadané.

ČASŤ B: VLASTNÍCI A INÉ OPRAVNENÉ OSOBY Z PRÁVA K NEHNUTEĽNOSTI

Vlastník

Počet vlastníkov: 1

Poradové číslo	Titul, priezvisko, meno, rodné meno / Názov Miesto trvalého pobytu / Sídlo Dátum narodenia, rodné číslo / IČO / Iný identifikačný údaj	Spoluvlastnícky podiel
1	Mesto Pezinok, Radničné námestie 7, Pezinok, SK, IČO: 305022	1/1
	Titul nadobudnutia	

Geom.pl.č.63/2004
Delimitačný protokol
Delimitačný protokol - 1085/99
Rozhod.Obvod.pozemkový úrad v Senci č.j.321/04-D-1704
Žiadosť - GP 66/04
Žiadosť
Geom.pl.č.15/05
Geom.pl.č.16/05
Geometrický plán č.32/04 - 859/05
Geom.pl.č.155/00
Kúpa V 429/05
Zámenná zmluva V 836/05
Geom.pl.č.40/04
Žiadosť,geom.pl.č.13/04
Geom.pl.č.24/05
Geom.pl.č.13/05
Geom.pl.č.23/05
Geom.pl.č.55/05
Kúpa V 2203/05
Geom.pl.č.27/05
Geom.pl.č.38/05
Zámenná zmluva V 2368/05 zo dňa 28.9.2005
Darovacia zmluva V 2549/05 zo dňa 11.10.2005
Geom.pl. č.61/05
Kúpna zml.V 1234/05, GP č.30/2003 - 1352/05
Kolaudačné rozhod.,listina o určení sč.
Zámenná zmluva V 3412/05 zo dňa 16.12.2005
Geom.pl.č.81/05
Zámenná zmluva V 3856/05 zo dňa 31.1.2006
Zámenná zmluva V 81/06 zo dňa 8.2.2006
Geom.pl.č.18/06
Odovzdávajúci protokol,listina o určení sč.,geom.pl.č.62/05
Zmluva o bezodplatnom prevode vlastníctva V 1696/06 zo dňa 6.6.2006
Gem.pl.č.59/04
Žiadosť o zápis č. 5/24/kotolňa
Zámenná zmluva V 49/06 zo dňa 19.7.2006
Zámenná zmluva V 2001/06 zo dňa 26.7.2006
Žiadosť,geom.pl.č.85/06,delimitačný protokol
Žiadosť o zápis č. 5/24/cpažit
Žiadosť o zápis č. 5/24/1.mája
Žiadosť o zápis č.5/24/fajgalská
Žiadosť,Rozhodnutie o zrušení súp.čísła č.SC 154/06,5/24 Viktorínka
V्यlastňovacie rozhod.č.1587/61,vst.č.118/1968/Výst,Pk.vl.č.199,200,geom.pl.č.205/2000
Žiadosť č.5/24Svätoplukova o zápis geometrického plánu č.44/2007
Žiadosť o zosúladenie parcelného a súpisného čísla podľa potvrdenia Zn.5/42/potvrđ.-19891/2007 - kotolňa juh
Žiadosť o zápis geometrického plánu č.304/2006
Geom.pl.č.53/06
Geom.pl.č.55/06
Žiadosť o zápis GP č.29/2007 č.5/24 Muškátová
Geom.pl.č.17/05
GP 16/99 - 905/00
Kúpa V 2330/07 zo dňa 6.9.2007
Rozhodnutie Zn.5/83-BU/1652-32514/06-07
Geom.pl.č.30/06
Geom.pl.č.20/07
Geom.pl.č.92/06
Geom.pl.č.21/07,24/07
Žiadosť o zápis č.5/24/1.mája ,delimitačný protokol, geometrický plán č.139/2007
Geom.pl.č.22/07
Geom.pl.č.32/07
Žiadosť o zápis č.5/24/Amfiteáter , geometrický plán č.52/2007
Rozhodnutie č.X -15/2005 zo dňa 3.10.2007
Rozhodnutie X - 39/07 zo dňa 4.1.2008
Zámenná zmluva V 4081/07 zo dňa 21.2.2008
Zosúladenie grafickej par.a výmery s parcelou v EN
Zámenná zmluva V 4659/07 zo dňa 7.3.2008
Protokol č.1o prechode vlastníctva vecí,v zmysle zák.o majetku obcí č.138/91 Zb.z. v znení neskorších predpisov
Kúpna zmluva V 4256/2008 zo dňa 27.11.2008
Zámenná zmluva V 2149/08 zo dňa 6.8.2008
Geom.pl.č.118/07
Zámenná zmluva V 169/2009 zo dňa 13.2.2009
Kúpna zmluva V 3019/2008 zo dňa 4.3.2009

Iné údaje

Oprava podľa VKM Geom.pl.č.46/08 Geom.pl.č.15/08,16/08,115-235/2000 Geom.pl.č.102/2007 Zmena v názve stavby Žiadosť o zápis geometrického plánu GP č. 98/2009
Poznámky
Bez zápisu.

Správca

Poradové číslo	Titul, priezvisko, meno, rodné meno / Názov Miesto trvalého pobytu / Sídlo Dátum narodenia, rodné číslo / IČO / Iný identifikačný údaj	K nehnuteľnosti K vlastníkovi
Neevidovaní		

Nájomca

Poradové číslo	Titul, priezvisko, meno, rodné meno / Názov Miesto trvalého pobytu / Sídlo Dátum narodenia, rodné číslo / IČO / Iný identifikačný údaj	K nehnuteľnosti K vlastníkovi
Neevidovaní		

Iná oprávnená osoba

Poradové číslo	Titul, priezvisko, meno, rodné meno / Názov Miesto trvalého pobytu / Sídlo Dátum narodenia, rodné číslo / IČO / Iný identifikačný údaj	K nehnuteľnosti K vlastníkovi
Neevidovaní		

Titul nadobudnutia – nepriradené

ZIADOST

Žiadosť Zn.:5/14/97/katas.-2

Žiadosť Zn.:5/14/97/katas.-3

DOHODA V 1326/95

ZIADOST O ZAPIS C.5/14/97/KATAS.

KUPA V 361/97

DOPLNENIE UDAJOV

ZIADOST O ZAPIS BYTOVYCH DOMOV ZN.:5/141/97/ZAPIS

DOHODA O VYDANI VECI V 362/97 A ZAMENA V 363/97

Žiadosť o zápis zn.:5/141/97/kúp.Sever

Ziadosť o zápis Zn.: 5/14/97/záp-1v-1

Ziadosť o zápis Zn.:5/14/97/záp-1v-2

Zámena V 1202/97

Žiadosť Zn.:5/14/97/záp-1v-1

Kúpa V 1126/98

Žiadosť o zápis

Žiadosť o zápis Zn.:5//2M5-11/98

Rozhodnutie Zn.: 5/232/súp.č./95

Žiadosť o zápis stavby Zn.:5/543/2M5-13/98

Žiadosť o zápis Zn.:5/14/97/OM-51

Žiadosť Zn.:5/14/97/TRNAV-1

Žiadosť o zápis stavby z 30.10.1997

Žiadosť Zn.:5/14/97/záp.2547/2

Žiadosť Zn.:5/543/2M5-17/98

Žiadosť Zn.:5/543/2M5-25/98

Hospodárska zmluva č. Výst.888/81-vl.(pôvodná pol. vz. 173/81)

Zámena V 2838/98

Žiadosť o zápis Zn.:5/2M8-11/98

Žiadosť o zápis zn.:52/2M5-05/98

Žiadosť o zápis zn.:5-KD,AB/94-15

Žiadosť o zápis Zn.:5/543/2M5-32/98

Žiadosť o zápis Zn.:5/13/99

Žiadosť o zápis Zn.:OSM/sg-02/99

Žiadosť o zápis č. OSM/sg-01/99

Žiadosť zn.: OSM/sg-04/99

Kúpa V 492/99

Žiadosť o zápis zn.:OSM/sg-05/99

Potvrdenie o pridelení súpisného čísla zn.:5/41/2000

Žiadosť č.:5/77/glej./00

Žiadosť č. OSM 5/76-sg

Žiadosť o zápis zn.:5/77/00

Žiadosť,geom.plán,kolaudač.rozhod.,listina o určení súp.čísła

Kúpa V 2330/00

Žiadosť,geom.plán č.131/98

Protokol o odov.majet.,kolaudač.rozhod.,listina o určení s.čísła

Geom.plán č.115-225/00,232/00,233/00

Kolaudač.rozhod.,listina o určení s.čísła

Žiadosť,delimit.protokol

Delimitačný protokol,geom.plán č.8/01

Geom.plán č.137/01

Žiadosť

Oprava po VKM

Kúpa V 2774/01

VKM

GP 155/2000 - 862/00

Žiadosť geom.plán č.154/00 - 577/02

Žiadosť geom.plán,č.155/00

Kolaudač.rozhod.,listina o určení sč.

Listina o určení sč.

Kolaudač.rozhod.,listina o určení súp.č

Delimitačný protokol,geom.plán

Listina o určení sč.,geom.plán

Kolaudač.rozhod.,listina o určení súp.č.

Dohoda V 1333/02
Závěrečný protokol,listina o určení sč.
Protokol o prechode vlastníctva vecí
Uznesenie 5C 378/00
Zámenná zmluva V 1950/02
Kúpa V 1956/99
Prechod vlastníctva
Pk.vl.č.3283,geom.pl.č.72/02
Geom.pl.,prechod vlastníctva
Delimitačný protkol
Delimitačný protokol,listina o určení sč.
Delimitačný protokol
Delimitač.protokol.,g.p.č.232/02,listina o určení sč.
Rozhod.č.2234/66,geom.pl.č.84/03
Delimit.protokol č.1
Uznesenie MsZ č.1-23/2003
Delimitačný protokol,kolaudač.rozhod.
Delimitač.protokol,listina o určení sč.
Geom.pl.č.147/02
Delimitač.protokol.listina o určení sč.,kolaudač.rozhod..
Delimitač.protokol,listina o urč.sč.
Delimitačný protokol.geom.pl.,listina o určení sč.
Zámena V 2207/03
Kúpa V 2897/02
Zámenná zmluva V 2570/03
Dodatok k zmluve V 2986/03
Delimitačný protokol zo dňa 30.7.2002
Kúpa V 378/94 + žiadosť
Dohoda o odstúpení od kúpnej zmluvy
Kúpa V 264/04
Žiadosť - 596/04
Žiadosť,GP 88/04
Žiadosť o zápis č. 5/24
Žiadosť o zápis č. PO-sg/5/28 Jesenského
Žiadosť o zápis č. 5/24 caj.95

Iné údaje - nepriradené
Spoločný dvor v LV 3723

ČASŤ C: ŤARCHY

Bez tiarch.

Výpis je nepoužiteľný na právne úkony

Úrad geodézie, kartografie a katastra Slovenskej republiky
VÝPIS Z KATASTRA NEHNUTEĽNOSTÍ

Okres : 107 Pezinok
Obec : 508179 Pezinok
Katastrálne územie : 846163 Pezinok

Dátum vyhotovenia : 6.10.2022
Čas vyhotovenia : 14:10:45
Údaje platné k : 5.10.2022 18:00:00

Výpis je nepoužiteľný na právne úkony

VÝPIS Z LISTU VLASTNÍCTVA č. 4234
ČIASTOČNÝ

ČASŤ A: MAJETKOVÁ PODSTATA

Parcely registra „C“ evidované na katastrálnej mape

Počet parcel: 1

Parcelné číslo	Výmera v m ²	Druh pozemku	Spôsob využívania pozemku	Druh chránenej nehnuteľnosti	Spoločná nehnuteľnosť	Umiestnenie pozemku	Druh právneho vzťahu
1075/1	437	Zastavaná plocha a nádvorie	18		1	1	
Iné údaje: Bez zápisu							

Ostatné PARCELY registra „C“ nevyžiadané.

Legenda

Spôsob využívania pozemku

18 Pozemok, na ktorom je dvor

Spoločná nehnuteľnosť

1 Pozemok nie je spoločnou nehnuteľnosťou

Umiestnenie pozemku

1 Pozemok je umiestnený v zastavanom území obce

PARCELY registra „E“ nevyžiadané.

STAVBY nevyžiadané.

ČASŤ B: VLASTNÍCI A INÉ OPRÁVNENÉ OSOBY Z PRÁVA K NEHNUTEĽNOSTI

Vlastník

Počet vlastníkov: 1

Poradové číslo	Titul, priezvisko, meno, rodné meno / Názov Miesto trvalého pobytu / Sídlo Dátum narodenia, rodné číslo / IČO / Iný identifikačný údaj	Spoluvlastnícky podiel
1	Mesto Pezinok, Radničné námestie 7, Pezinok, SK, IČO: 305022	1/1
	Titul nadobudnutia	

Geom.pl.č.63/2004
Delimitačný protokol
Delimitačný protokol - 1085/99
Rozhod.Obvod.pozemkový úrad v Senci č.j.321/04-D-1704
Žiadosť - GP 66/04
Žiadosť
Geom.pl.č.15/05
Geom.pl.č.16/05
Geometrický plán č.32/04 - 859/05
Geom.pl.č.155/00
Kúpa V 429/05
Zámenná zmluva V 836/05
Geom.pl.č.40/04
Žiadosť,geom.pl.č.13/04
Geom.pl.č.24/05
Geom.pl.č.13/05
Geom.pl.č.23/05
Geom.pl.č.55/05
Kúpa V 2203/05
Geom.pl.č.27/05
Geom.pl.č.38/05
Zámenná zmluva V 2368/05 zo dňa 28.9.2005
Darovacia zmluva V 2549/05 zo dňa 11.10.2005
Geom.pl. č.61/05
Kúpna zml.V 1234/05, GP č.30/2003 - 1352/05
Kolaudačné rozhod.,listina o určení sč.
Zámenná zmluva V 3412/05 zo dňa 16.12.2005
Geom.pl.č.81/05
Zámenná zmluva V 3856/05 zo dňa 31.1.2006
Zámenná zmluva V 81/06 zo dňa 8.2.2006
Geom.pl.č.18/06
Odozdvávajúci protokol,listina o určení sč.,geom.pl.č.62/05
Zmluva o bezodplatnom prevode vlastníctva V 1696/06 zo dňa 6.6.2006
Gem.pl.č.59/04
Žiadosť o zápis č. 5/24/kotolňa
Zámenná zmluva V 49/06 zo dňa 19.7.2006
Zámenná zmluva V 2001/06 zo dňa 26.7.2006
Žiadosť,geom.pl.č.85/06,delimitačný protokol
Žiadosť o zápis č. 5/24/cpažiť
Žiadosť o zápis č. 5/24/1.mája
Žiadosť o zápis č.5/24/fajgalská
Žiadosť,Rozhodnutie o zrušení súp.čísła č.SC 154/06,5/24 Viktorínka
Vyvlastňovacie rozhod.č.1587/61,vst.č.118/1968/Výst.Pk.vl.č.199,200,geom.pl.č.205/2000
Žiadosť č.5/24Svätoplukova o zápis geometrického plánu č.44/2007
Žiadosť o zosúladenie parcelného a súpisného čísla podľa potvrdenia Zn.5/42/potvrd.-19891/2007 - kotolňa juh
Žiadosť o zápis geometrického plánu č.304/2006
Geom.pl.č.53/06
Geom.pl.č.55/06
Žiadosť o zápis GP č.29/2007 č.5/24 Muškátová
Geom.pl.č.17/05
GP 16/99 - 905/00
Kúpa V 2330/07 zo dňa 6.9.2007
Rozhodnutie Zn.5/83-BU/1652-32514/06-07
Geom.pl.č.30/06
Geom.pl.č.20/07
Geom.pl.č.92/06
Geom.pl.č.21/07,24/07
Žiadosť o zápis č.5/24/1.mája ,delimitačný protokol, geometrický plán č.139/2007
Geom.pl.č.22/07
Geom.pl.č.32/07
Žiadosť o zápis č.5/24/Amfiteáter , geometrický plán č.52/2007
Rozhodnutie č.X -15/2005 zo dňa 3.10.2007
Rozhodnutie X - 39/07 zo dňa 4.1.2008
Zámenná zmluva V 4081/07 zo dňa 21.2.2008
Zosúladenie grafickej par.a výmery s parcelou v EN
Zámenná zmluva V 4659/07 zo dňa 7.3.2008
Protokol č.1o prechode vlastníctva vecí,v zmysle zák.o majetku obcí č.138/91 Zb.z. v znení neskorších predpisov
Kúpna zmluva V 4256/2008 zo dňa 27.11.2008
Zámenná zmluva V 2149/08 zo dňa 6.8.2008
Geom.pl.č.118/07
Zámenná zmluva V 169/2009 zo dňa 13.2.2009
Kúpna zmluva V 3019/2008 zo dňa 4.3.2009

Iné údaje

Oprava podľa VKM Geom.pl.č.46/08 Geom.pl.č.15/08,16/08,115-235/2000 Geom.pl.č.102/2007 Zmena v názve stavby Žiadosť o zápis geometrického plánu GP č. 98/2009
Poznámky
Bez zápisu.

Správca

Poradové číslo	Titul, priezvisko, meno, rodné meno / Názov Miesto trvalého pobytu / Sídlo Dátum narodenia, rodné číslo / IČO / Iný identifikačný údaj	K nehnuteľnosti K vlastníkovi
Neevidovaní		

Nájomca

Poradové číslo	Titul, priezvisko, meno, rodné meno / Názov Miesto trvalého pobytu / Sídlo Dátum narodenia, rodné číslo / IČO / Iný identifikačný údaj	K nehnuteľnosti K vlastníkovi
Neevidovaní		

Iná oprávnená osoba

Poradové číslo	Titul, priezvisko, meno, rodné meno / Názov Miesto trvalého pobytu / Sídlo Dátum narodenia, rodné číslo / IČO / Iný identifikačný údaj	K nehnuteľnosti K vlastníkovi
Neevidovaní		

Titul nadobudnutia – nepriradené

ZIADOST

Žiadosť Zn.:5/14/97/katas.-2

Žiadosť Zn.:5/14/97/katas.-3

DOHODA V 1326/95

ZIADOST O ZAPIS C.5/14/97/KATAS.

KUPA V 361/97

DOPLNENIE UDAJOV

ZIADOST O ZAPIS BYTOVYCH DOMOV ZN.:5/141/97/ZAPIS

DOHODA O VYDANI VECI V 362/97 A ZAMENA V 363/97

Žiadosť o zápis zn.:5/141/97/kúp.Sever

Ziadosť o zápis Zn.: 5/14/97/záp-1v-1

Ziadosť o zápis Zn.:5/14/97/záp-1v-2

Zámena V 1202/97

Žiadosť Zn.:5/14/97/záp-1v-1

Kúpa V 1126/98

Žiadosť o zápis

Žiadosť o zápis Zn.:5//2M5-11/98

Rozhodnutie Zn.: 5/232/súp.č./95

Žiadosť o zápis stavby Zn.:5/543/2M5-13/98

Žiadosť o zápis Zn.:5/14/97/OM-51
Žiadosť Zn.:5/14/97/TRNAV-1
Žiadosť o zápis stavby z 30.10.1997
Žiadosť Zn.:5/14/97/záp.2547/2
Žiadosť Zn.:5/543/2M5-17/98
Žiadosť Zn.:5/543/2M5-25/98
Hospodárska zmluva č. Výst.888/81-vl.(pôvodná pol. vz. 173/81)
Zámena V 2838/98
Žiadosť o zápis Zn.:5/2M8-11/98
Žiadosť o zápis zn.:52/2M5-05/98
Žiadosť o zápis zn.:5-KD,AB/94-15
Žiadosť o zápis Zn.:5/543/2M5-32/98
Žiadosť o zápis Zn.:5/13/99
Žiadosť o zápis Zn.:OSM/sg-02/99
Žiadosť o zápis č. OSM/sg-01/99
Žiadosť zn.: OSM/sg-04/99
Kúpa V 492/99
Žiadosť o zápis zn.:OSM/sg-05/99
Potvrdenie o pridelení súpisného čísla zn.:5/41/2000
Žiadosť č.:5/77/glej./00
Žiadosť č. OSM 5/76-sg
Žiadosť o zápis zn.:5/77/00
Žiadosť,geom.plán,kolaudač.rozhod.,listina o určení súp.čísla
Kúpa V 2330/00
Žiadosť,geom.plán č.131/98
Protokol o odov.majet.,kolaudač.rozhod.,listina o určení s.čísla
Geom.plán č.115-225/00,232/00,233/00
Kolaudač.rozhod.,listina o určení s.čísla
Žiadosť,delimit.protokol
Delimitačný protokol,geom.plán č.8/01
Geom.plán č.137/01
Žiadosť
Oprava po VKM
Kúpa V 2774/01
VKM
GP 155/2000 - 862/00
Žiadosť geom.plán č.154/00 - 577/02
Žiadosť geom.plán,č.155/00
Kolaudač.rozhod.,listina o určení sč.
Listina o určení sč.
Kolaudač.rozhod.,listina o určení súp.č
Delimitačný protokol,geom.plán
Listina o určení sč.,geom.plán
Kolaudač.rozhod.,listina o určení súp.č.



MESTO PEZINOK

Radničné námestie 7, 902 01 Pezinok

U Z N E S E N I E

MsZ č. 1 – 119/2022 zo dňa 28. 04. 2022

Mestské zastupiteľstvo v Pezinku,
v zmysle § 11 ods. 4 písm. a) zákona SNR č. 369/1990 Zb. o obecnom zriadení v znení neskorších predpisov (ďalej len „zákon o obecnom zriadení“), § 9 ods. 2 písm. e) zákona SNR č. 138/1991 Zb. o majetku obcí v znení neskorších predpisov (ďalej len „zákon“) a VZN č. 1/2019 o zásadách hospodárenia s majetkom Mesta Pezinok

schvaľuje

ZRIADENIE BUDÚCEHO VECNÉHO BREMENA

PREDMET:

Zriadenie budúceho vecného bremena „in personam“ na pozemkoch vo vlastníctve mesta Pezinok nachádzajúcich sa v okrese: Pezinok, obci: Pezinok, katastrálnom území: Pezinok, zapísané na LV č. 4234, v spoluvlastníckom podiele 1/1 k celku, lokalita: Na bielenisku, ako parcela:

- registra „C“ s parcelným číslom 732 o výmere 855 m², druh pozemku: zastavaná plocha a nádvorie,
- registra „C“ s parcelným číslom 1072/1 o výmere 1148 m², druh pozemku: zastavaná plocha a nádvorie,
- registra „C“ s parcelným číslom 1072/2 o výmere 191 m², druh pozemku: zastavaná plocha a nádvorie,

spoločne v povinnosti budúceho povinného strpieť v prospech budúceho oprávneného na budúcich zaťažovaných nehnuteľnostiach v rozsahu vyznačenom v geometrickom pláne, ktorého vypracovanie zabezpečí žiadateľ po vybudovaní Elektroenergetických zariadení

- a) zriadenie a uloženie Elektroenergetických zariadení (podzemné káblové NN (1kV) vedenie a rozpojovacia a istiacia skriňa) v zmysle priloženej situácie (presná trasa a výmera vedenia bude vyznačená v porealizačnom geometrickom pláne),
- b) užívanie, prevádzkovanie, údržbu, opravy, úpravy, rekonštrukcie, modernizácie a akékoľvek iné stavebné úpravy Elektroenergetických zariadení a ich odstránenie

BUDÚCI OPRAVNENÝ: Západoslovenská distribučná, a.s., so sídlom: Čulenova 6, 816 47 Bratislava, IČO: 36 361 518

BUDÚCI POVINNÝ: Mesto Pezinok, Radničné námestie 7, 902 14 Pezinok, IČO: 00 305 022


Pezinok, dňa 05. 05. 2022

Za správnosť: Bc. Katarína Mišovičová, asistentka prednostu

ŽIADATEL: Materská škola, Peknikova 2, 902 01 Pezinok

ÚČEL: Preukázanie iného práva k pozemkom vo vlastníctve budúceho povinného stavebníkom/budúcim oprávneným, ktoré ho oprávňuje uložiť na pozemku Elektroenergetické zariadenia

OSOBITNÁ PODMIENKA: Budúci povinný dá uloženie Elektroenergetických zariadení digitálne zmerať a dá vyhotoviť geometrický plán.


Ing. arch. Igor Hianik
primátor


Mgr. et Mgr. Martin Chrapčiak
prednosta

Pezinok, dňa 05. 05. 2022
Za správnosť: Bc. Katarína Mišovičová, asistentka prednostu



MESTO PEZINOK

Radničné námestie 7, 902 01 Pezinok

U Z N E S E N I E

MsZ č. 1 – 169/2022 zo dňa 23. 06. 2022

Mestské zastupiteľstvo v Pezinku

v zmysle § 11 ods. 4 písm. a) zákona SNR č. 369/1990 Zb. o obecnom zriadení v znení neskorších predpisov (ďalej len „zákon o obecnom zriadení“), § 9 ods. 2 písm. e) zákona SNR č. 138/1991 Zb. o majetku obcí v znení neskorších predpisov (ďalej len „zákon“) a Zásad hospodárenia a nakladania s majetkom mesta Pezinok

schvaľuje

ZRIADENIE BUDÚCEHO VECNÉHO BREMENA

PREDMET:

Zriadenie budúceho vecného bremena „in personam“ na pozemku vo vlastníctve mesta Pezinok nachádzajúceho sa v okrese: Pezinok, obci: Pezinok, katastrálnom území: Pezinok, zapísané na LV č. 4234, v spoluvlastníckom podiele 1/1 k celku, lokalita: Cajlanská, ako parcela:

- registra „C“ s parcelným číslom 1075/1 o výmere 437 m², druh pozemku: zastavaná plocha a nádvorie, spočívajúce v povinnosti budúceho povinného strpieť v prospech budúceho oprávneného na budúcej zaťaženej nehnuteľnosti v rozsahu vyznačenom v geometrickom pláne, ktorého vypracovanie zabezpečí žiadateľ po vybudovaní Elektroenergetických zariadení

a) zriadenie a uloženie Elektroenergetických zariadení v zmysle priloženej situácie (presná trasa a výmera vedenia bude vyznačená v porealizačnom geometrickom pláne),

b) užívanie, prevádzkovanie, údržbu, opravy, rekonštrukcie, modernizácie a akékoľvek iné stavebné úpravy Elektroenergetických zariadení a ich odstránenie

BUDÚCI OPRÁVNENÝ: **Západoslovenská distribučná, a.s.**, so sídlom: Čulenova 6, 816 47 Bratislava, IČO: 36 361 518

BUDÚCI POVINNÝ: **Mesto Pezinok**, Radničné námestie 7, 902 14 Pezinok, IČO: 00 305 022



ŽIADATEL: **Materská škola**, Peknikova 2, 902 01 Pezinok

ÚČEL: Preukázanie iného práva k pozemku vo vlastníctve budúceho povinného stavebníkom/budúcim oprávneným, ktoré ho oprávňuje uložiť na pozemku Elektroenergetické zariadenia


Pezinok, dňa 30. 06. 2022

Za správnosť: Bc. Katarína Mišovičová, asistentka prednostu

OSOBITNÁ PODMIENKA: Budúci povinný dá uloženie Elektroenergetických zariadení digitálne zamerať a dá vyhotoviť geometrický plán.



Ing. arch. Igor Hianik
primátor



Mgr. et Mgr. Martin Chrapčiak
prednosta

Pezinok, dňa 30. 06. 2022
Za správnosť: Bc. Katarína Mišovičová, asistentka prednostu

