

Zmluva o dielo

uzavretá podľa § 536 a nasl. zákona č. 513/1991 Zb. Obchodný zákonník v platnom znení (ďalej len „Obchodný zákonník“) medzi zmluvnými stranami:

1. Objednávateľ:

Obchodný názov: Univerzitná nemocnica Martin
Sídlo: Kollárova 2, 036 59 Martin
Zastúpená: MUDr. Dušan Krkoška, PhD., MBA, riaditeľ
IČO: 00365327
DIČ: 2020598019
IČ DPH: SK2020598019
Bankové spojenie: Štátna pokladnica Bratislava
IBAN:

na strane druhej (ďalej len „Objednávateľ“)

a

2. Zhotoviteľ:

Obchodný názov: AA AVALA, s.r.o.
Sídlo: Trnavská cesta 61, 82104 Bratislava
Zastúpená: Mgr. Andrej Žitňan, konateľ
IČO: 52119459
DIČ: 2120907965
IČ DPH: SK2120907965
Zapísaná: Spoločnosť zapísaná Okresným súdom Bratislava I do Obchodného registra pod číslom Sro/133771/B dňa 4.1.2019
Bankové spojenie: UniCredit Bank Czech Republic and Slovakia, a.s.
IBAN:

na strane druhej (ďalej len „Zhotoviteľ“)

Článok I. Úvodné ustanovenia

- 1.1 Objednávateľ je Univerzitná nemocnica Martin, ktorá pripravuje výstavbu Novej univerzitnej nemocnice v Martine – Univerzitnej nemocnice sv. Martina, v projektovej dokumentácii pod názvom „Nemocnica budúcnosti Martin“ (ďalej len „stavba“).
- 1.2 Táto zmluva sa uzatvára na „Archeologické služby - archeologický výskum“ (ďalej len „Dielo“) v rámci predprojektovej a projektovej prípravy pre realizáciu verejného obstarávania na dodávateľa projektovej dokumentácie a stavebných prác na stavbu uvedenú v bode 1.

Článok II. Predmet zmluvy

- 2.1 Predmetom tejto zmluvy je záväzok Zhotoviteľa vykonať pre Objednávateľa Dielo v rozsahu a za podmienok dohodnutých v tejto zmluve.

Zhotoviteľ vykoná archeologický, predstihový a záchranný výskum a vypracuje výskumnú dokumentáciu v zmysle Rozhodnutia Krajského pamiatkového úradu Žilina č. KPUZA-2021/1741-4/18117/OPO, zo dňa 09.03.2021 na základe výsledkov a zistení z „Výskumnej správy z I., II.a) etapy pamiatkového archeologického výskumu č. výskumu 2/2022“, Vyjadrenia Krajského pamiatkového úradu Žilina KPUZA-2022/17290-1/68417/OPO, zo dňa 10.08.2022, Vyjadrenia Krajského pamiatkového úradu Žilina KPUZA-2022/15827-3/67741/OPO zo dňa 10.8.2022, Rozhodnutia Krajského pamiatkového úradu Žilina č. KPUZA-2021/67-5/17729/KOP, zo dňa 08.03.2021 (ďalej „Dielo“).

Výstupom Diela je výskumná dokumentácia ako uzavretý autorizovaný dokument vrátane stanoviska pamiatkového úradu.

Špecifikácia predmetu plnenia tvorí ako príloha č. 1 neoddeliteľnú súčasť tejto zmluvy.

- 2.2 Zhotoviteľ sa zaväzuje vykonať pre Objednávateľa Dielo v súlade s príslušnými právnymi predpismi Slovenskej republiky a Európskej únie tak, aby sa zabezpečila lokalizácia archeologických nálezov na miestach, na ktorých sa bude realizovať predmetná stavba alebo zemné práce s ňou súvisiace, resp. na miestach, ktoré by sa v dôsledku stavby v budúcnosti stali neprístupné. Objednávateľ sa zaväzuje zaplatiť Zhotoviteľovi dohodnutú odplatu za vykonané Dielo podľa čl. III tejto zmluvy.
- 2.3 Objednávateľ sa zaväzuje poskytnúť Zhotoviteľovi všetku potrebnú súčinnosť, najmä tým, že Zhotoviteľovi v dohodnutom čase oznámi všetky informácie a predloží mu všetky dokumenty potrebné pre riadne vykonanie Diela.
- 2.4 Objednávateľ sa zaväzuje počas uskutočňovania Diela spolupracovať so Zhotoviteľom.
- 2.5 Zhotoviteľ sa zaväzuje zachovávať mlčanlivosť o všetkých skutočnostiach, ktoré Objednávateľ označí ako dôverné, z ktorých povahy vyplýva, že ide o dôverné informácie, alebo ktoré sú predmetom obchodného tajomstva.
- 2.6 Zhotoviteľ oboznámi Objednávateľa so začiatkom a koncom terénnych archeologických prác.
- 2.7 Zhotoviteľ sa zaväzuje zhotoviť Objednávateľovi Dielo podľa jeho pokynov, pričom na nesprávny alebo nevhodný pokyn je povinný Objednávateľa upozorniť.
- 2.8 Zhotoviteľ je povinný pri vykonaní Diela podľa tejto zmluvy postupovať s odbornou starostlivosťou, v súlade s touto zmluvou vrátane jej príloh, východiskovými podkladmi Diela, zákonom o ochrane pamiatkového fondu č. 49/2002 Z. z. v platnom znení a ďalšími príslušnými všeobecne záväznými právnymi predpismi vzťahujúcimi sa na Dielo, konať čestne a svedomito, dôsledne využívať všetky právne prostriedky a v záujme Objednávateľa uplatňovať všetko, čo podľa svojho presvedčenia pokladá za prospešné na účel riadneho plnenia povinností podľa tejto zmluvy. Prítom je tiež povinný dbať na účelnosť a hospodárnosť vykonávaného Diela a poskytovať ho v súlade so Zákonom o VO.
- 2.9 Zhotoviteľ bude vykonávať Dielo osobne, pričom subdodávateľa smie použiť len s písomným súhlasom Objednávateľa.
- 2.10 Zhotoviteľ sa zaväzuje vypracovať a odovzdať výskumnú dokumentáciu v súlade s ustanoveniami § 7 a § 10 Vyhlášky Ministerstva kultúry SR č. 231/2014 Z. z.. Výskumná dokumentácia sa odovzdáva ako uzavretý autorizovaný dokument v 6 (šiestich) vyhotoveniach, v pevnej väzbe vo formáte A4 s číslovanými stranami vrátane stanoviska pamiatkového úradu a 1x v elektronickej podobe vo formáte PDF s podpisom a pečiatkou na USB kľúči.

Článok III.

Odplata a platobné podmienky

- 3.1 Celková odplata za zhotovenie Diela uvedeného v bode 2.1 tejto zmluvy je stanovená dohodou zmluvných strán v súlade so zákonom č. 18/1996 Z. z. o cenách v platnom znení a vyhláškou Ministerstva financií

Slovenskej republiky č. 87/1996 Z. z., ktorou sa vykonáva zákon NR SR č. 18/1996 Z. z. o cenách v platnom znení v sume:

Tab. archeologické služby – archeologický výskum				
Stavba	popis	cena celkom [€] bez DPH	DPH	cena celkom [€] s DPH
NBM	II.b) etapa archeologického výskumu	58500	11700	70200
	III. etapa archeologického výskumu	4300	960	5160
KaS	Archeologický výskum	5500	1100	6600
SDN	I. etapa archeologického výskumu	1500	300	1800
	II. etapa archeologického výskumu	1500	300	1800
	III. etapa archeologického výskumu	8450	1690	10140
VN	Archeologický výskum - VN prípojka - káblová - dĺžka trasy mimo "NBM", "KaS" a "SDN" = 1040 mb	3600	720	4320
	Archeologický výskum - VN prípojka - vzdušná	3850	770	4620
	Výskumná dokumentácia / Záverečná správa	8720	1744	10464
Cena celkom archeologické služby – archeologický výskum				115104

Spolu slovom: stopäťnásťtisícstoštyri eur vrátane DPH, pričom zahŕňa všetky náklady spojené s poskytovaním Služieb. Špecifikácia ceny tvorí ako príloha č. 1 neoddeliteľnú súčasť tejto zmluvy.

- 3.2 Objednávateľ umožní Zhotoviteľovi čiastkovú fakturáciu v súlade s časťami zadefinovanými v opise predmetu zákazky. Posledná faktúra bude Zhotoviteľom vystavená po odovzdaní výskumnej dokumentácie (záverečnej hodnotiacej správy) v počte 6 paré na základe preberacieho protokolu Objednávateľovi. Objednávateľ sa zaväzuje zaplatiť Zhotoviteľovi odplatu za Dielo na základe Zhotoviteľom vystavenej faktúry a v súlade s bodom 3.1 tejto Zmluvy.
- 3.3 Zmluvné strany sa dohodli na splatnosti faktúry v dĺžke 30 dní od jej vystavenia. Zhotoviteľ je povinný vystaviť faktúru za poskytnuté služby do pätnástich dní odo dňa jeho riadneho poskytnutia, najneskôr však do piateho pracovného dňa v mesiaci, nasledujúceho po mesiaci, v ktorom bola služba poskytnutá. Faktúra musí byť doručená Objednávateľovi bez zbytočného zdržania po jej vystavení. Fakturovaná suma bude uhradená bankovým prevodom na účet Zhotoviteľa uvedený v záhlaví tejto zmluvy, alebo na iný účet, ktorý Zhotoviteľ na tento účel Objednávateľovi vopred písomne oznámi. Súčasťou faktúry bude podrobný súpis časti diela.
- 3.4 Faktúra vystavená Zhotoviteľom musí spĺňať náležitosti daňového dokladu a musí obsahovať aspoň nasledujúce údaje: obchodné meno, sídlo, IČO a DIČ Zhotoviteľa, názov, sídlo, IČO a DIČ Objednávateľa, číslo tejto zmluvy, číslo faktúry, deň vystavenia a deň splatnosti faktúry, označenie finančného ústavu Zhotoviteľa a číslo jeho účtu, na ktorý má byť platba poukázaná, názov služby, výšku fakturovanej sumy bez DPH, sadzbu DPH, fakturovanú sumu celkom vrátane DPH, podpis a pečiatka oprávnenej osoby.
- 3.5 Ak Objednávateľ zistí nesprávnosť alebo neúplnosť faktúry a/alebo priloženého súpisu časti Diela, Objednávateľ je oprávnený bez zbytočného zdržania vyzvať Zhotoviteľa, aby nedostatky odstránil alebo doplnil, a na tento účel je povinný poskytnúť mu potrebnú súčinnosť. Zhotoviteľ je povinný opätovne doručiť Objednávateľovi opravenú faktúru a súpis časti Diela bez zbytočného odkladu, najneskôr do 10 dní od doručenia výzvy Objednávateľa na ich opravu. Po opätovnom doručení opravenej/doplnenej faktúry a súpisu časti Diela sa počíta lehota splatnosti odznova. Faktúru a súpis časti Diela je možné vrátiť

opakovane iba v prípade, ak Zhotoviteľ napriek tomu, že bol vyzvaný, chybu neopravil, alebo sa chyba vyskytla v doplnených/zmenených údajoch; v takom prípade má Objednávateľ právo opakovane žiadať o prepracovanie faktúry a súpisu časti Diela a lehota splatnosti po ich doručení plynie odznova.

- 3.6 Zhotoviteľ sa zaväzuje, že bez písomného súhlasu Objednávateľa nepostúpi svoje peňažné pohľadávky, ktoré vzniknú z tejto zmluvy iným tretím osobám. Postúpenie pohľadávky zo strany Zhotoviteľa tretej osobe bez súhlasu Objednávateľa je neplatné. Súhlas Objednávateľa je platný len za podmienky, že bol na takýto úkon udelený predchádzajúci súhlas Ministerstva zdravotníctva SR. Porušenie takéhoto zákazu je sankcionované zmluvnou pokutou vo výške 2% z istiny pohľadávky postúpenej v rozpore so zákazom. Uvedené sa neuplatní, ak osobitný právny predpis vzťahujúci sa na pohľadávku vyplývajúcu z takejto zmluvy vylučuje možnosť podmieniť postúpenie pohľadávky súhlasom Objednávateľa ako dlžníka.
- 3.7 Zmluvné strany sa dohodli, že Zhotoviteľ neprijme vyhlásenie podľa § 303 a nasl. Obchodného zákonníka a porušenie takéhoto zákazu je sankcionované zmluvnou pokutou vo výške 2 % z istiny pohľadávky. Uvedené sa neuplatní, ak osobitný právny predpis vylučuje uzavretie dohody podľa predchádzajúcej vety.

Článok IV. Miesto a čas plnenia

- 4.1 Miesto plnenia tejto zmluvy bude prebiehať v rozsahu stavby „Nemocnica budúcnosti Martin (NBM)“ na pozemkoch (viď. Príloha č. 11), v rozsahu stavby „Veľká hora - Komunikácie a siete (KaS)“ na pozemkoch (viď. príloha č. 11), v rozsahu stavby „Sekundárne dopravné napojenie (SDN)“ na pozemkoch (viď. príloha č. 11), v rozsahu stavby „VN prípojka pre Nemocnicu budúcnosti Martin (VN)“ na pozemkoch (viď. príloha č. 11).
- 4.2 Dielo je Zhotoviteľ povinný vykonať do 25 týždňov od protokolárneho prebratia lokality, ktoré prebehne po prvej etape zemných prác, t.j. po skrývke vrchnej vrstvy ornice. Za ukončenie diela sa považuje odovzdanie **výskumnej dokumentácie** (záverečnej hodnotiacej správy z vykonávania pamiatkového archeologického výskumu) v sídle Objednávateľa.

Článok V. Odovzdanie a prevzatie diela

- 5.1 Zväzok Zhotoviteľa vykonať Dielo podľa tejto zmluvy sa považuje za splnený
(i) riadnym a včasným vykonaním Diela a
(ii) prevzatím odovzdaného Diela objednávatelom podpísaním preberacieho protokolu.
- 5.2 Dielo sa považuje za riadne zhotovené, ak bolo Zhotoviteľom zhotovené v súlade s touto zmluvou vrátane jej príloh, východiskovými podkladmi Diela, príslušnými všeobecne záväznými právnymi predpismi vzťahujúcimi sa na Dielo.
- 5.3 Dielo sa považuje za včas zhotovené, ak bolo riadne zhotovené a Objednávateľovi odovzdané ako celok v lehote podľa článku IV tejto zmluvy.
- 5.4 Zhotoviteľ zodpovedá za to, že Dielo je zhotovené podľa tejto zmluvy.

Článok VI . Zmluvné pokuty, sankcie

- 6.1 V prípade omeškania Objednávateľa so zaplatením odplaty podľa čl. III tejto zmluvy, môže Zhotoviteľ uplatniť nárok na úrok z omeškania podľa ustanovenia § 369 ods. 2 Obchodného zákonníka a nariadenia vlády č.21/2013 Z.z. v platnom znení.

- 6.2 V prípade omeškania Zhotoviteľa s dodaním diela môže uplatniť Objednávateľ voči Zhotoviteľovi zmluvnú pokutu vo výške 0,5 % z ceny nedodaného predmetu plnenia za každý deň omeškania, maximálne však 10 % z ceny Diela. Zhotoviteľ sa zaväzuje zmluvnú pokutu uhradiť do 30 dní od doručenia výzvy Objednávateľa k úhrade zmluvnej pokuty s uvedením potrebných údajov k vykonaniu úhrady.
- 6.3 Zmluvnou pokutou nie je dotknutý nárok na náhradu škody.
- 6.4 Splnením záväzku Zhotoviteľa zaplatiť Objednávateľovi zmluvnú pokutu nezaniká povinnosť Zhotoviteľa, ktorej plnenie je zabezpečené dohodou o zmluvnej pokute. Ukončením zmluvného vzťahu nie je dotknuté právo na náhradu škody a uplatnenia si zmluvnej pokuty.
- 6.5 Zmluvné strany sa dohodli, že ustanovenie o zmluvnej pokute zostáva v platnosti aj po uplynutí platnosti tejto zmluvy.

Článok VII. Zánik zmluvy

- 7.1 Zmluvný vzťah založený touto zmluvou zaniká:
- a) jej splnením, t. j. riadnym zhotovením Diela uvedeného v bode 2.1 tejto zmluvy,
 - b) písomnou dohodou zmluvných strán,
 - c) jednostranným odstúpením od zmluvy alebo
 - d) výpoveďou ktoroukoľvek zmluvnou stranou bez uvedenia dôvodu s jednomesačnou výpovednou lehotou, ktorá začína plynúť dňom doručenia výpovede druhej zmluvnej strane.
- 7.2 Objednávateľ je oprávnený odstúpiť od tejto zmluvy v prípade podstatného porušenia zmluvy zo strany Zhotoviteľa. Za podstatné porušenie tejto zmluvy sa považuje:
- a) skutočnosť, ak Zhotoviteľ vykonáva Dielo v rozpore s podmienkami dojednanými v tejto zmluve, a ktoré Zhotoviteľ neodstránil napriek písomnému upozorneniu Objednávateľa v primeranej dodatočnej lehote poskytnutej mu na tento účel,
 - b) skutočnosť, ak Zhotoviteľ v rozpore s touto zmluvou prestal vykonávať Dielo alebo inak prejavil úmysel nepokračovať v plnení tejto zmluvy,
 - c) iné dôvody stanovené v tejto zmluve alebo vyplývajúce z ustanovení Obchodného zákonníka.
- 7.3 Zhotoviteľ je oprávnený odstúpiť od tejto zmluvy v prípade podstatného porušenia zmluvných podmienok zo strany Objednávateľa. Za podstatné porušenie zmluvných podmienok sa považuje:
- a) skutočnosť, ak Objednávateľ neposkytuje Zhotoviteľovi súčinnosť nevyhnutnú na vykonávanie Diela zo strany Zhotoviteľa,
 - b) ak Objednávateľ úmyselne zatají Zhotoviteľovi relevantné informácie týkajúce sa predmetu zmluvy, ktoré by mohli mať vplyv na uzavretie tejto zmluvy alebo na postup Zhotoviteľa pri plnení tejto zmluvy,
 - c) núti Zhotoviteľa k činnosti, ktorú možno kvalifikovať ako protizákonnú,
 - d) iné dôvody stanovené v tejto zmluve alebo vyplývajúce z ustanovení Obchodného zákonníka.
- 7.4 Odstúpenie od zmluvy musí mať písomnú formu, musí v ňom byť uvedený dôvod odstúpenia a jeho účinky nastávajú dňom jeho doručenia druhej zmluvnej strane.
- 7.5 V prípade, ak dôjde k zániku tejto zmluvy v dôsledku odstúpenia niektorej zo zmluvných strán od zmluvy, Zhotoviteľ ukončí všetky práce na Diele, je však povinný Objednávateľa upozorniť na opatrenia potrebné na to, aby sa zabránilo vzniku škody bezprostredne hroziacej Objednávateľovi alebo životnému prostrediu nedokončením začatých prác.

Článok VIII. Záverečné ustanovenia

- 8.1 Táto zmluva nadobúda platnosť dňom jej podpisu zmluvnými stranami a účinnosť dňom nasledujúcim po dni jej zverejnenia v Centrálnom registri zmlúv.
- 8.2 Táto zmluva môže byť doplnená alebo zmenená len na základe písomného dodatku podpísaného oboma účastníkmi zmluvy. V prípade významných a nepredvídateľných nálezov vyžadujúcich si osobitý prístup, túto zmluvu možno meniť a dopĺňať len formou písomných, číslovaných, po sebe idúcich dodatkov, podpísaných oprávnenými zástupcami oboch zmluvných strán, ktoré budú tvoriť neoddeliteľnú súčasť tejto zmluvy, kde budú dohodnuté podmienky vykonania nevyhnutného záchranného archeologického výskumu.
- 8.3 Záväzkové vzťahy založené touto zmluvou sa spravujú ustanoveniami Obchodného zákonníka v platnom znení, zákona o ochrane pamiatkového fondu č. 49/2002 Z. z. v platnom znení a ďalšími príslušnými všeobecne záväznými právnymi predpismi Slovenskej republiky.
- 8.4 Zmluvné strany sa dohodli, že v prípade vzájomnej písomnej korešpondencie sa jej doručenie bude uskutočňovať osobne, doporučenou listovou zásielkou s doručenkou alebo kuriérom prípadne inou dohodnutou formou na adresu zmluvnej strany uvedenú v záhlaví tejto zmluvy alebo na inú oznámenú adresu. V prípade neúspešného doručenia, vrátane odmietnutia zásielky sa deň vrátenia zásielky odosielateľovi bude považovať za deň riadneho doručenia.
- 8.5 Zmluvné strany sa týmto zaväzujú, že vynaložia všetko úsilie, ktoré je od nich možné spravodlivo požadovať, aby došlo k urovnaniu všetkých sporov, rozporov alebo nárokov vzniknutých medzi nimi z tejto zmluvy a v súvislosti s ňou zmierom. Ak zmluvné strany nevyriešia akýkoľvek spor, ktorý vznikne z tejto zmluvy, vrátane sporu o jej platnosť, výklad alebo zrušenie, zmierom, bude riešený pred príslušným súdom Slovenskej republiky.
- 8.6 Ak sa preukáže, že niektoré z ustanovení tejto zmluvy je neplatné alebo neúčinné, takáto neplatnosť alebo neúčinnosť nemá za následok neplatnosť alebo neúčinnosť ďalších ustanovení zmluvy, alebo samotnej zmluvy ako celku, ak je možné takéto neplatné alebo neúčinné ustanovenie oddeliť od zvyšku tejto zmluvy. V takomto prípade sa obe zmluvné strany zaväzujú bezodkladne formou dodatku nahradiť takéto ustanovenie novým tak, aby bol zachovaný účel sledovaný príslušným neplatným či neúčinným ustanovením v čase jeho prijatia, resp. uzavretia tejto zmluvy. Do času uzatvorenia dodatku platia príslušné zákonné ustanovenia svojím účelom a zmyslom čo najbližšie neplatnému či neúčinnému ustanoveniu.
- 8.7 Táto zmluva je vyhotovená v štyroch rovnopisoch, pričom pre každú zmluvnú stranu sú určené dva rovnopisy.
- 8.8 Zmluvné strany vyhlasujú, že si túto zmluvu pozorne prečítali, jej obsahu porozumeli a ten predstavuje ich skutočnú a slobodnú vôľu zbavenú akéhokoľvek omylu. Svoje prejavy vôle obsiahnuté v tejto zmluve zmluvné strany považujú za určité a zrozumiteľné, vyjadrené nie v tiesni a za nápadne nevýhodných podmienok. Zmluvné strany na znak svojho súhlasu s obsahom zmluvy túto zmluvu podpísali.
- 8.9 Neoddeliteľnou súčasťou zmluvy sú prílohy:

Príloha č. 1 - Špecifikácia predmetu plnenia / Špecifikácia ceny

Príloha č. 2 - Rozhodnutie Krajského pamiatkového úradu Žilina č. KPUZA-2021/1741-4/18117/OPO, zo dňa 09.03.2021

Príloha č. 3 - Výskumná správa z I., II. a) etapy pamiatkového archeologického výskumu č. výskumu 2/2022

Príloha č. 4 - Vyjadrenie KPÚ Žilina zo dňa 19.4.2022 mailová komunikácia

Príloha č. 5 - Vyjadrenie Krajského pamiatkového úradu Žilina KPUZA-2022/17290-1/68417/OPO, zo dňa 10.08.2022

Príloha č. 6 - Vyjadrenie Krajského pamiatkového úradu Žilina KPUZA-2022/15827-3/67741/OPO, zo dňa 10.08.2022

Príloha č. 7 - Rozhodnutie Krajského pamiatkového úradu Žilina č. KPUZA-2021/67-5/17729/KOP, zo dňa 08.03.2021

Príloha č. 8 - SDN_DUR_A_C0a_sit_suvisiacich_PD

Príloha č. 9 - SDN_DUR_D1_koordinacna_situacia_750

Príloha č. 10 - UNsvM_situacia_prieskumne_prace--archeologia
Príloha č. 11 - UNsvM_ucastnici_uzemneho_konania

V dňa

Objednávateľ:

MUDr. Dušan Krkoška, PhD., MBA
riaditeľ

V dňa

Zhotoviteľ:

Mgr. Andrej Žitňan
konateľ

 **AA AVALA, s.r.o.**
Trnavská cesta 61
821 04 Bratislava
IČO: 52 119 459
IČD: 52207365

Špecifikácia predmetu plnenia / Špecifikácia ceny

Predmetom verejného obstarávania sú „Archeologické služby – archeologický výskum“ pre Univerzitnú nemocnicu Martin, ktorá pripravuje výstavbu novej nemocnice pod názvom „Univerzitná nemocnica sv. Martina“, s názvom stavby v projektovej dokumentácii „Nemocnica budúcnosti Martin“ (ďalej len „stavba“), konkrétne: Predmetom verejného obstarávania je vykonanie archeologického, predstihového a záchranného výskumu a vypracovanie výskumnej dokumentácie v zmysle Rozhodnutia Krajského pamiatkového úradu Žilina č. KPUZA-2021/1741-4/18117/OPO, zo dňa 09.03.2021 (viď príloha č. 2), na základe výsledkov a zistení (viď príloha 3) „*Výskumná správa z I., II.a) etapy pamiatkového archeologického výskumu č. výskumu 2/2022*“, Vyjadrenia Krajského pamiatkového úradu Žilina KPUZA-2022/17290-1/68417/OPO, zo dňa 10.08.2022 (viď príloha č. 5), Vyjadrenia Krajského pamiatkového úradu Žilina KPUZA-2022/15827-3/67741/OPO zo dňa 10.8.2022 (viď príloha č. 6), Rozhodnutia Krajského pamiatkového úradu Žilina č. KPUZA-2021/67-5/17729/KOP, zo dňa 08.03.2021 (viď príloha č. 7) pre Univerzitnú nemocnicu Martin, ktorá pripravuje výstavbu novej nemocnice pod názvom „Univerzitná nemocnica sv. Martina“, s názvom stavby v projektovej dokumentácii „Nemocnica budúcnosti Martin“ (ďalej len „stavba“).

Miesto a rozsah výskumu:

- Výskum bude prebiehať v rozsahu stavby „Nemocnica budúcnosti Martin (NBM)“ na pozemkoch (viď príloha č. 11).
- Výskum bude prebiehať v rozsahu stavby „Veľká hora - Komunikácie a siete (KaS)“ na pozemkoch (viď príloha č. 11).
- Výskum bude prebiehať v rozsahu stavby „Sekundárne dopravné napojenie (SDN)“ na pozemkoch (viď príloha č. 11).
- Výskum bude prebiehať v rozsahu stavby „VN prípojka pre Nemocnicu budúcnosti Martin (VN)“ na pozemkoch (viď príloha č. 11).

Spôsob vykonania pamiatkového archeologického výskumu:

1. NBM terénna časť – II.b) a III. etapa archeologického výskumu v zmysle Rozhodnutia Krajského pamiatkového úradu Žilina č. KP a výsledkov a zistení (viď príloha č. 3) „*Výskumná správa z I., II.a) etapy pamiatkového archeologického výskumu č. výskumu 2/2022*“, KPUZA-2021/1741-4/18117/OPO, zo dňa 09.03.2021 (viď príloha č. 2).
2. KaS terénna časť – v zmysle vyjadrenia Krajského pamiatkového úradu Žilina KPUZA-2022/17290-1/68417/OPO, zo dňa 10.08.2022 (viď príloha č. 5).
3. SDN terénna časť – v zmysle vyjadrenia Krajského pamiatkového úradu Žilina KPUZA-2022/15827-3/67741/OPO, zo dňa 10.08.2022 (viď príloha č. 6).
4. VN terénna časť – v zmysle Rozhodnutia Krajského pamiatkového úradu Žilina č. KPUZA-2021/67-5/17729/KOP, zo dňa 08.03.2021 (viď príloha č. 7).

- a) Vykonanie predstihového výskumu v súlade s § 35 ods. 4 písm. a) pamiatkového zákona, realizovaného na záchranu predpokladaných archeologických nálezov v dostatočnom časovom predstihu, vrátane výkopových prác a geodetického zamerania:
- o Na základe výsledkov a zistení (viď príloha 3) „*Výskumná správa z I., II.a) etapy pamiatkového archeologického výskumu č. výskumu 2/2022*“ bude nutné uskutočniť skrývku ornice. „Zemina bude z plochy výskumu odstránená. Následný postup bude stanovený po uskutočnení skrývky a pásovom prehĺbení v priestore predpokladaného neolitického domu a jeho bezprostrednom okolí“ *vyjadrenie KPÚ Žilina zo dňa 19.4.2022 mailová komunikácia (viď príloha č. 4).*
 - o Rozsah výskumu v druhej etape bude súvisieť s výsledkami sondážneho výskumu prvej etapy. Minimálne bude však pozostávať zo sledovania a priebežného dokumentovania plošného odkryvu a ostatných zemných prác na mieste plánovanej stavby.
 - o V prípade zistenia nehnuteľných archeologických nálezov, ako sú torzá architektúr, bude každý ďalší postup stavebníka a oprávnenej osoby vykonávajúcej výskum konzultovaný s Krajským pamiatkovým úradom v Žiline.
 - o Ak budú zistené unikátne archeologické situácie, stavebník ich zakomponuje do projektovej dokumentácie podľa pokynov Krajského pamiatkového úradu v Žiline.

- Archeologický odkryv sídliskových objektov bude prebiehať postupne, po pásoch jednotlivých domoch a objektoch, ktoré sa budú skúmať ako komplex.
 - Pre dokonalé rozpoznanie reliktov v zemi bude potrebné ešte ručné začistenie plošného odkryvu, ručné odkrývanie archeologických objektov realizovať pomocou bežného náradia (rýľ, lopata, motyka) a drobného náradia (motyčka, špachtľa, štetec) na detailné začistenie nálezov a jeho následnú fotografickú a grafickú dokumentáciu podľa zákona 49/2002 Z.z. o ochrane pamiatkového fondu (ďalej len ako „pamiatkový zákon“).
 - Ručné práce uskutočňujú kopáči / brigádnicí za prítomnosti minimálne jedného archeológa / archeologického technického pracovníka.
 - Ak sa v podloží vyrysujú zahĺbené objekty, zdokumentuje sa ich profil a pôdorys s geodetickým zameraním s prenesením do súradníc a následne sa pristúpi k ich ručnému odbornému vyberaniu.
 - Sektorovanie archeologických nálezov sa bude realizovať v prípade zachytenia artefaktov mimo archeologických objektov.
 - Hnuteľné archeologické nálezy, ktoré sú podľa § 40 ods. 5 cit. Zák. vlastníctvom Slovenskej republiky budú uložené v depozitároch oprávnenej osoby vykonávajúcej výskum.
 - Všetky archeologické nálezy v zmysle definície pamiatkového zákona budú následne presne geodeticky zamerané s podrobným opisom ich nálezových súvislostí.
 - Pre dokonalé rozpoznanie reliktov v zemi bude potrebné ešte ručné začistenie plošného odkryvu, ručné odkrývanie archeologických objektov realizovať pomocou bežného náradia (rýľ, lopata, motyka) a drobného náradia (motyčka, špachtľa, štetec) na detailné začistenie nálezov a jeho následnú fotografickú a grafickú dokumentáciu podľa zákona 49/2002 Z.z. o ochrane pamiatkového fondu (ďalej len ako „pamiatkový zákon“).
 - Ručné práce, ktoré uskutočňujú kopáči / brigádnicí musia byť realizované za prítomnosti minimálne jedného archeológa / archeologického technického pracovníka,
- b) **Vykonanie záchranného výskumu podľa § 35 ods. 4 písm. b) pamiatkového zákona realizovaného počas a v súčinnosti s povolenými stavebno-zemnými prácami na záchranu archeologických nálezov a nálezových situácií.**
- c) **Predpokladaný čas realizácie archeologického výskumu je 5 mesiacov.**

5. Výskumná dokumentácia

Vypracovanie a odovzdanie výskumnej dokumentácie v súlade s ustanoveniami § 7 a § 10 Vyhlášky Ministerstva kultúry SR č. 231/2014 Z. z.. Výskumná dokumentácia sa odovzdáva ako uzavretý autorizovaný dokument v 6 (šiestich) vyhotoveniach, v pevnej väzbe vo formáte A4 s číslovanými stranami vrátane stanoviska pamiatkového úradu a 1x v elektronickej podobe vo formáte PDF s podpisom a pečiatkou na USB kľúči.

Práce je možné fakturovať mesačne na základe archeologického denníka. Splatnosť faktúr 30 dní, fakturujú sa skutočne odvedené práce.

Tab. A.1) archeologické služby – archeologický výskum				
Stavba	popis	cena celkom [€] bez DPH	DPH	cena celkom [€] s DPH
NBM	II.b) etapa archeologického výskumu	58500	11700	70200
	III. etapa archeologického výskumu	4300	860	5160
KaS	Archeologický výskum	5500	1100	6600
SDN	I. etapa archeologického výskumu	1500	300	1800
	II. etapa archeologického výskumu	1500	300	1800
	III. etapa archeologického výskumu	8450	1690	10140
VN	Archeologický výskum - VN prípojka - káblová - dĺžka trasy mimo "NBM", "KaS" a "SDN" = 1040 mb	3600	720	4320
	Archeologický výskum - VN prípojka - vzdušná	3850	770	4620
	Výskumná dokumentácia / Záverečná správa	8720	1744	10464
Cena celkom archeologické služby – archeologický výskum				115104



Číslo konania: KPUZA-2021/1741-4/18117/OPO
Vybavuje/telefón: Mgr. Stanislava Oporosková, PhD., 041/2452810, Stanislava.Oporoskova@pamiatky.gov.sk
Žilina, dátum: 9. 3. 2021

ROZHODNUTIE

Krajský pamiatkový úrad Žilina ako miestne a vecne príslušný správny orgán na úseku ochrany pamiatkového fondu podľa ustanovenia § 9 ods. 5 a § 11 ods. 1 zákona č. 49/2002 Z. z. o ochrane pamiatkového fondu v znení neskorších predpisov (ďalej len „pamiatkový zákon“) a podľa § 46 zákona č. 71/1967 Zb. o správnom konaní v znení neskorších predpisov (ďalej len „správny poriadok“) v súvislosti so stavbou „**Nemocnica budúcnosti Martin**“ na pozemkoch reg. KN-C parcely č. 7684/6 a 7684/2 v k. ú. Martin **rozhodol** podľa § 35 ods. 7 v spojitosti s § 36 ods. 3 a § 39 ods. 1 pamiatkového zákona

o povinnosti vykonať pamiatkový archeologický výskum a o druhu, rozsahu a spôsobe jeho vykonania.

Krajský pamiatkový úrad Žilina zároveň v zmysle § 39 ods. 1 pamiatkového zákona a vyhlášky Ministerstva kultúry SR č. 231/2014 Z. z., ktorou sa vykonáva zákon o ochrane pamiatkového fondu, ukladá stavebníkovi – Univerzita Komenského v Bratislave, Jesseniova lekárska fakulta v Martine, Malá Hora 4, 036 01 Martin, zabezpečiť vykonanie pamiatkového archeologického výskumu, ku ktorému určuje nasledujúce podmienky na jeho vykonanie:

- a) Druh výskumu: podľa § 35 ods. 4 písm. a) a písm. b) pamiatkový archeologický výskum predstihový a záchranný.
- b) Miesto a rozsah výskumu: výskum bude prebiehať v rozsahu stavby „Nemocnica budúcnosti Martin“ na pozemkoch reg. KN-C parcely č. 7684/6 a 7684/2 v k. ú. Martin.
- c) Spôsob vykonávania pamiatkového archeologického výskumu:

- I. etapa – v predstihu, pred začatím stavebných prác, po vytýčení plochy pre budúcu stavbu nemocnice budúcnosti Martin a ostatných stavebných objektov, formou celoplošného prieskumu detektorom kovov preukázateľným spôsobom (GPS sledovanie trás pohybu osôb vykonávajúcich prieskum detektorom kovov). Všetky archeologické nálezy v zmysle definície pamiatkového zákona budú následne presne geodeticky zamerané s podrobným opisom ich nálezových súvislostí.
- II. etapa – v predstihu, pred začatím stavebných prác formou vhodnej metódy geofyzikálneho prieskumu na celej ploche stavby. Výsledky geofyzikálneho prieskumu budú podkladom pre definovanie ďalšieho spôsobu realizácie archeologického výskumu – v miestach vyhodnotených ako archeologické objekty, resp. predpokladané archeologické situácie bude následne realizovaný plošný výskum v rozsahu ich zachytenia, v odôvodnených prípadoch formou archeologických sond. Presné definovanie rozsahu archeologického výskumu bude stanovené na archeologickej komisii za účasti zástupcu Krajského pamiatkového úradu Žilina po predložení vyhodnotenia geofyzikálneho prieskumu na plošných plánoch.

- *III. etapa – po odstránení ornice formou druhej fázy celoplošného prieskumu detektorom kovov preukázateľným spôsobom (GPS sledovanie trás pohybu osôb vykonávajúcich prieskum detektorom kovov). Všetky archeologické nálezy v zmysle definície pamiatkového zákona budú následne presne geodeticky zamerané s podrobným opisom ich nálezových súvislostí.*
- *IV. etapa – v prípade negatívneho výsledku geofyzikálneho prieskumu bude výskum prebiehať na nezastavaných polohách formou sledovania výkopových prác na jednotlivých stavebných objektoch. V prípade zachytenia archeologických nálezov/objektov/vrstiev budú miesta nálezov podrobne zdokumentované v rozsahu zachytených situácií vrátane geodetického zamerania.*

d) Nakladanie s nálezmi z archeologického výskumu:

- Archeologické nálezy sú vlastníctvom Slovenskej republiky podľa § 40 ods. 6 pamiatkového zákona.
- Právnická osoba oprávnená vykonávať archeologické výskumy je povinná archeologické nálezy držať a chrániť až do ich odovzdania, prevodu vlastníckeho práva alebo prevodu správy podľa § 40 ods. 8 a 9 pamiatkového zákona.

e) Pri zabezpečení archeologického výskumu je stavebník ďalej povinný:

- **Zabezpečiť vykonanie archeologického výskumu právnickou osobou oprávnenou vykonávať archeologické výskumy podľa § 36 ods. 4 pamiatkového zákona.**
- **Zabezpečiť, aby osoba vykonávajúca archeologický výskum oznámila Krajskému pamiatkovému úradu Žilina začatie tohto výskumu najmenej 5 dní vopred a ukončenie terénnej časti tohto výskumu bezodkladne.**
- Zabezpečiť v harmonograme stavby (jej prípravy a realizácie) vhodné časové a organizačné podmienky na realizáciu archeologického výskumu.
- **Doručiť kópiu tohto rozhodnutia po nadobudnutí právoplatnosti oprávnenej osobe, ktorá bude vykonávať archeologický výskum.**
- **Zabezpečiť, aby právnická osoba vykonávajúca archeologický výskum spracovala výskumnú dokumentáciu z tohto výskumu v zmysle § 10 vyhlášky Ministerstva kultúry Slovenskej republiky č. 231/2014 Z. z., ktorou sa vykonáva pamiatkový zákon.**
- **Zabezpečiť, aby právnická osoba vykonávajúca archeologický výskum predložila podľa § 39 ods. 10 výskumnú dokumentáciu z tohto výskumu Pamiatkovému úradu Slovenskej republiky v Bratislave, ktorý k nemu vydá osobitné stanovisko.**
- **Zabezpečiť podľa § 39 od. 11 bezodplatné odovzdanie výskumnej dokumentácie z archeologického výskumu spolu so stanoviskom Pamiatkového úradu Slovenskej republiky Krajskému pamiatkovému úradu Žilina a Archeologickému ústavu SAV v Nitre v lehote do 60 dní od ukončenia terénnej časti archeologického výskumu.**
- **Zabezpečiť preukázateľným spôsobom oboznámenie s podmienkami rozhodnutia všetky subjekty zúčastňujúce sa na realizácii stavby.**

ODÔVODNENIE

Krajský pamiatkový úrad Žilina začal v súlade s ustanovením § 18 správneho poriadku správne konanie vo veci vydania rozhodnutia o nevyhnutnosti vykonať pamiatkový archeologický výskum a o druhu, rozsahu a spôsobe vykonania pamiatkového archeologického výskumu podľa § 35 ods. 7 v spojitosti s § 36 ods. 3 a 39 ods. 1 pamiatkového zákona v súvislosti s plánovanou stavbou „Nemocnica budúcnosti Martin“ na pozemkoch reg. KN-C parcely č. 7684/6 a 7684/2 v k. ú. Martin. Stavebníkom aj vlastníkom predmetných parciel je Univerzita Komenského v Bratislave, Šafárikovo námestie 6, 818 06 Bratislava.

O začatí konania informoval Krajský pamiatkový úrad Žilina účastníka konania – stavebníka. Na doplnenie podkladov, vyjadrenie a uplatnenie návrhov účastníkom konania dal Krajský pamiatkový úrad Žilina lehotu 10 dní. Stavebník sa v stanovenej lehote nijako nevyjadril.

Podľa § 35 ods. 7 pamiatkového zákona o nevyhnutnosti vykonať pamiatkový výskum podľa odseku 4 rozhoduje krajský pamiatkový úrad na podnet stavebného úradu, pamiatkového úradu, z vlastného podnetu, na základe žiadosti vlastníka alebo správcu. Krajský pamiatkový úrad bezodkladne zašle rozhodnutie o vykonaní pamiatkového výskumu stavebnému úradu.

Podľa § 36 ods. 3 pamiatkového zákona krajský pamiatkový úrad môže rozhodnúť o povinnosti vykonať archeologický výskum aj na mieste stavby alebo inej hospodárskej činnosti, ktoré nie je evidovaným archeologickým náleziskom podľa § 41 ods. 1, ak na tomto mieste dôvodne predpokladá výskyt archeologických nálezov. Krajský pamiatkový úrad zašle rozhodnutie o povinnosti vykonať archeologický výskum aj príslušnému stavebnému úradu.

Podľa § 39 ods. 1 pamiatkového zákona je Krajský pamiatkový úrad Žilina oprávnený určiť druh, rozsah, a spôsob vykonávania výskumu a nakladanie s nálezmi.

Krajský pamiatkový úrad Žilina po preskúmaní podania a na základe podkladov rozhodnutia rozhodol vo výrokovej časti rozhodnutia podľa § 35 ods. 7 v spojitosti s § 36 ods. 3 pamiatkového zákona o povinnosti vykonať pamiatkový archeologický výskum a podľa § 39 ods. 1 pamiatkového zákona o druhu, rozsahu a spôsobe jeho vykonania. Plánovaná stavba „Nemocnica budúcnosti Martin“ na pozemkoch reg. KN –C parcely č. 7684/6 a 7684/2 v k. ú. Martin, sa nachádza v bezprostrednej blízkosti lokality z mladšej doby kamennej (nálezy SNM v Martine z roku 2019) a zaniknutej stredovekej dediny v polohe Kostihora, ktorej rozsah doposiaľ nebol preskúmaný.

Aby pri stavebnej činnosti nedošlo k narušeniu alebo neodvratnému zničeniu dôležitých kultúrnych vrstiev, archeologických situácií a cenných archeologických nálezov – objektov alebo predmetov rôznej hmotnej povahy, napr. sídliskových objektov, fragmentov keramiky, mincí alebo kostrových pozostatkov, Krajský pamiatkový úrad Žilina podľa § 35 ods. 7 v spojitosti s § 36 ods. 3 pamiatkového zákona rozhodol vo výroku rozhodnutia o nevyhnutnosti vykonať pamiatkový archeologický výskum.

Podľa § 36 ods. 1 pamiatkového zákona archeologický výskum na účely pamiatkového zákona je súhrn odborných nedeštruktívnych metód a deštruktívnych metód a techník zameraných na vyhľadávanie, identifikáciu, vyhodnocovanie, dokumentáciu, evidenciu alebo na záchranu archeologického náleziska, archeologického nálezu alebo nálezovej situácie, ako aj na vyhľadávanie a zber archeologických nálezov na povrchu zeme, v zemi a pod vodou.

Podľa § 35 ods. 3 pamiatkového zákona sa pamiatkový výskum podľa zamerania (druh výskumu) člení na umelecko-historický výskum, architektonicko-historický výskum, urbanisticko-historický výskum a archeologický výskum.

Podľa § 35 ods. 4 pamiatkového zákona sa pamiatkový výskum podľa časového hľadiska člení na predstihový výskum, ktorý sa vykonáva pred začiatkom obnovy, stavebnej činnosti alebo inej hospodárskej činnosti s cieľom zistiť a preskúmať pamiatkové hodnoty, výskyt vecí pamiatkovej hodnoty alebo archeologických nálezov a na záchranný výskum, ktorý sa vykonáva pri stavebnej činnosti alebo inej hospodárskej činnosti, pri zosuvoch pôdy, eróznej činnosti a v dôsledku inej prírodnej činnosti s cieľom zachrániť nájdené veci pamiatkovej hodnoty.

Vzhľadom na to, že ide o ochranu archeologických nálezov a nálezísk ako druh archeologického výskumu určil Krajský pamiatkový úrad Žilina podľa § 39 ods. 1 v spojitosti s § 35 ods. 3, ods. 4 písm. a) a písm. b) pamiatkového zákona pamiatkový archeologický výskum predstihový a záchranný, pretože ide o plochu,

ktorú považuje Krajský pamiatkový úrad Žilina za potrebné preskúmať formou prieskumu detektorom kovov ešte v predstihu pred začatím vlastných výkopových prác a následne geofyzikálnym prieskumom pre ujasnenie rozsahu predpokladaného plošného alebo sondážneho výskumu. Vzhľadom na to, že je dôvodný predpoklad, že nálezy a náleziská sa môžu nachádzať na celej ploche plánovanej stavby, predmetom pamiatkového archeologického výskumu sú aj línie inžinierskych sietí.

Podľa § 36 ods. 4 pamiatkového zákona archeologický výskum je oprávnený vykonávať pamiatkový úrad alebo ním zriadená právnická osoba prostredníctvom fyzickej osoby, ktorá je v pracovnoprávnom vzťahu s pamiatkovým úradom alebo ním zriadenou právnickou osobou, spĺňa kvalifikačné predpoklady podľa § 35a ods. 3 písm. a) a c) a má poverenie od pamiatkového úradu alebo od ním zriadenej právnickej osoby na vykonávanie archeologického výskumu a archeologický ústav prostredníctvom osôb s odbornou spôsobilosťou; iná právnická osoba môže archeologický výskum vykonávať iba na základe oprávnenia vydaného ministerstvom.

Podľa § 38 ods. 1 pamiatkového zákona náklady na pamiatkový výskum uhrádza vlastník kultúrnej pamiatky, vlastník nehnuteľnosti v pamiatkovom území alebo stavebník.

Podľa § 39 ods. 5 pamiatkového zákona osoba podľa § 35a ods. 1 a § 36 ods. 4 je povinná oznámiť krajskému pamiatkovému úradu začatie pamiatkového výskumu najmenej päť dní vopred a ukončenie terénnej časti pamiatkového výskumu bezodkladne.

Podľa § 39 ods. 5 pamiatkového zákona osoba podľa § 35a ods. 1 alebo § 36 ods. 4, ktorá vykonáva pamiatkový výskum, je povinná predložiť výskumnú dokumentáciu pamiatkovému úradu na posúdenie. Pamiatkový úrad k predloženej výskumnej dokumentácii do 30 dní vydá stanovisko. V stanovisku uvedie, či výskumná dokumentácia spĺňa formálne a odborné náležitosti. Ak výskumná dokumentácia nespĺňa náležitosti, pamiatkový úrad ju vráti na prepracovanie a opätovné predloženie. Ak výskumná dokumentácia spĺňa všetky náležitosti, pamiatkový úrad ju zašle osobe, ktorá výskum vykonala, spolu so stanoviskom. Stanovisko pamiatkového úradu k výskumnej dokumentácii zasiela pamiatkový úrad aj osobe, ktorej bol výskum nariadený alebo povolený.

Podľa § 40 ods. 6 pamiatkového zákona archeologický nález je vlastníctvom Slovenskej republiky.

Podľa § 40 ods. 8 pamiatkového zákona ak je správcom archeologického nálezu archeologický ústav alebo múzeum zriadené ústredným orgánom štátnej správy, vedie evidenciu archeologického nálezu podľa osobitného predpisu. Ak je správcom archeologického nálezu pamiatkový úrad, vedie osobitnú evidenciu archeologického nálezu, ktorá vždy obsahuje zoznam vecí s uvedením identifikačných údajov a spôsob naloženia s týmto majetkom štátu. Pamiatkový úrad môže dať archeologický nález do výpožičky múzeu založenému inou právnickou osobou, ak sa archeologický nález našiel ním vykonávaným alebo financovaným archeologickým výskumom, pričom pamiatkový úrad môže uzavrieť zmluvu o výpožičke najviac na desať rokov.

Podľa § 40 ods. 9 pamiatkového zákona správca archeologického nálezu môže previesť vlastníctvo archeologického nálezu len na obec alebo samosprávny kraj do správy nimi zriadeného múzea alebo na Národnú banku Slovenska, a to bezodplatne. Správca archeologického nálezu môže previesť správu archeologického nálezu len na múzeum zriadené ústredným orgánom štátnej správy alebo Slovenskú akadémiu vied. Archeologický nález sa ďalej chráni podľa osobitného predpisu. K archeologickým nálezom určeným na prevod správy alebo vlastníctva je osoba oprávnená podľa § 36 ods. 4 povinná priložiť výskumnú dokumentáciu posúdenú pamiatkovým úradom podľa § 39 ods. 10. Správca prijme archeologické nálezy primerane ošetrované a odborne popísané. Autorské práva oprávnenej osoby podľa § 36 ods. 4 zostávajú nedotknuté.

Požiadavky na obsahové náležitosti výskumnej dokumentácie z archeologického výskumu sú upravené v § 10 vyhlášky Ministerstva kultúry Slovenskej republiky č. 231/2014 Z. z., ktorou sa vykonáva pamiatkový zákon.

Určené podmienky vyplývajú z okolností, že na parcele č. 7684/6 a 7684/2 v k. ú. Martin, sa s veľkou pravdepodobnosťou zemnými prácami narušia archeologické situácie. Bez realizácie pamiatkového výskumu by prišlo k narušeniu alebo neodvratnému zničeniu dôležitých kultúrnych vrstiev a archeologických nálezov – objektov alebo predmetov rôznej hmotnej povahy, napr. zvyškov starších architektúr, stavebného materiálu, fragmentov keramiky, mincí, kostrových pozostatkov. Z týchto dôvodov Krajský pamiatkový úrad Žilina rozhodol podľa § 35 ods. 7 v spojitosti s § 39 ods. 1 pamiatkového zákona o druhu výskumu, jeho rozsahu a spôsobe jeho vykonania.

Zoznam právnických osôb oprávnených Ministerstvom kultúry Slovenskej republiky na vykonávanie archeologického výskumu je k dispozícii na príslušných krajských pamiatkových úradoch, Pamiatkovom úrade Slovenskej republiky so sídlom v Bratislave a na internetových stránkach Ministerstva kultúry Slovenskej republiky a Pamiatkového úradu Slovenskej republiky.

Vzhľadom na vyššie uvedené Krajský pamiatkový úrad Žilina rozhodol tak, ako je uvedené vo výroku tohto rozhodnutia. Toto rozhodnutie nenahrádza vyjadrenia iných orgánov štátnej správy a územnej samosprávy.

Krajský pamiatkový úrad Žilina toto rozhodnutie vydal z hľadiska záujmov chránených pamiatkovým zákonom a je záväzným stanoviskom podľa zákona č. 50/1976 Zb. o územnom plánovaní a stavebnom poriadku v znení neskorších predpisov.

V súlade s § 44a pamiatkového zákona rozhodnutie podľa § 39 ods. 1 pamiatkového zákona odo dňa nadobudnutia právoplatnosti stráca platnosť po troch rokoch, ak v tejto lehote nebol vykonaný úkon, na ktorý sa vzťahujú.

POUČENIE

Proti tomuto rozhodnutiu podľa § 53 a § 54 zákona č. 71/1967 Zb. o správnom konaní v znení neskorších predpisov je možné podať odvolanie v lehote 15 dní od jeho doručenia na správnom orgáne, ktorý rozhodnutie vydal, t. j. na Krajský pamiatkový úrad Žilina. Odvolacím orgánom je Pamiatkový úrad Slovenskej republiky so sídlom v Bratislave. Právoplatné rozhodnutia orgánov verejnej správy sú preskúmateľné súdom, ak účastník konania pred ich právoplatnosťou vyčerpal všetky riadne opravné prostriedky.

doc. Ing. Miloš Dudáš, CSc.
riaditeľ

Doručuje sa

Univerzita Komenského v Bratislave, Jesseniova lekárska fakulta v Martine, Malá Hora 4, 036 01 Martin, IČO: 00397865

Na vedomie

Mesto Martin, Námestie S. H. Vajanského 1, 036 01 Martin, IČO: 00316792

Investor:

UNIVERZITNÁ NEMOCNICA MARTIN
Kollárova 2,
036 59 Martin

Realizátor výskumu:

Archeo Sever s.r.o
Lehotská 614,
029 57 Oravská Lesná

oprávnenie na vykonávanie archeologického výskumu č. MK-3257/2019-321/10689



Akcia:

UNIVERZITNÁ NEMOCNICA SVÄTÉHO MARTINA

Názov stavby:

NEMOCNICA BUDÚCNOSTI MARTIN

Stupeň:

**Výskumná správa z I., II.a) etapy pamiatkového archeologického výskumu
č. výskumu 2/2022**

Rozhodnutie KPÚ Žilina:

KPUZA-2021/1741-4/18117/OPO

Vedúci výskumu:

Mgr. Barbara Zajacová, PhD.

(osvedčenie č. 171 o osobitnej odbornej spôsobilosti na vykonávanie pamiatkového výskumu v odbore archeológia)

Oravská Lesná, apríl 2022

© Všetky práva vyhradené. S predloženou výskumnou dokumentáciou je možné disponovať iba v súlade so
zákonom č. 185/2015 Z. z. – Autorský zákon.

OBSAH

1	IDENTIFIKAČNÉ ÚDAJE.....	3
2	Údaje o zadaní, metóde, spracovaní a organizácii výskumu.....	4
3	Topografický, geologický a pedologický opis archeologického náleziska.....	4
4	História a poznatky z predchádzajúcich výskumov archeologického náleziska.....	4
5	Výškopisné a polohopisné zameranie plochy archeologického výskumu.....	5
6	Opis výskumných prác, nálezových kontextov a vybraných nálezov a preskúmaných objektov v denníku archeologického výskumu a v nálezových listoch alebo v denníku.....	12
7	Fotografická dokumentácia a kresbová dokumentácia archeologického náleziska.....	12
8	Fotografická dokumentácia a grafická dokumentácia vybraných huteľných archeologických nálezov.....	12
9	Inventarizačný súpis všetkých huteľných archeologických nálezov.....	16
10	Odborné posudky.....	16
11	Údaje o použitých podkladoch, pramene a literatúra.....	16
12	Opis priebehu a fotografická/grafická dokumentácia základného konzervovania a reštaurovania nálezov.....	16
13	Administratívna agenda výskumu.....	16
14	Zoznam fotografickej a kresbovej dokumentácie.....	16
15	Vyhodnotenie výsledkov výskumu.....	16
16	Návrh režimu ochrany a možnej prezentácie.....	17
17	prilohy.....	18
17.1	Správa z geofyzikálneho prieskumu.....	18
17.2	Hlásenie o začatí výskumu.....	18
17.3	Zápisnica zo vstupnej obhliadky zo dňa 25.3. 2022.....	18
17.4	Rozhodnutie KPÚ Žilina.....	18

1 IDENTIFIKAČNÉ ÚDAJE

Akcia	UNIVERZITNÁ NEMOCNICA SVÄTÉHO MARTINA
-------	--

Názov stavby	NEMOCNICA BUDÚCNOSTI MARTIN
--------------	------------------------------------

Kraj	Žilinský číselný kód: 5
------	-----------------------------------

Okres	Martin číselný kód: 506
-------	-----------------------------------

Obec	Martin – Veľká Hora 512036
------	--------------------------------------

Katastrálne územie	Martin 836168
--------------------	-------------------------

Parcely na ktorých sa vykonával prieskum	KN-C parc. č. 7684/2; 7684/6
--	-------------------------------------

Druh náleziska	- novoveké kovové nálezy získané povrchovým prieskumom pomocou detektorov kovov - sídlisko - neolitické dlhé domy zistené geofyzikálnym prieskumom
----------------	---

Investor / objednávateľ	UNIVERZITNÁ NEMOCNICA MARTIN Kollárova 2 036 59 Martin
-------------------------	---

Zástupca investora	Ing. Marek Dubeň UNIVERZITNÁ NEMOCNICA MARTIN Kollárova 2 036 59 Martin
--------------------	---

Spracovateľ výskumu	Mgr. Barbora Zajacová, PhD. Archeo Sever s.r.o Lehotská 614, 029 57 Oravská Lesná
---------------------	--

osvedčenie č. 171 o osobitnej odbornej spôsobilosti na vykonávanie pamiatkového výskumu v odbore archeológia

2 ÚDAJE O ZADANÍ, METÓDE, SPRACOVANÍ A ORGANIZÁCII VÝSKUMU

Predstihový archeologický výskum bol vyvolaný výstavbou Univerzitnej nemocnice sv. Martina, v projektovej dokumentácii pod názvom Nemocnica budúcnosti Martin na parcelách č. KN-C 7684/6 a 7684/2 v k.ú. Martin.

Spoločnosť Archeo Sever s.r.o. realizovala I., II.a) etapu predstihového archeologického výskumu v zmysle Rozhodnutia Krajského pamiatkového úradu Žilina **KPUZA-2021/1741-4/18117/OPO** zo dňa 9.3. 2021 a v zmysle Zmluvy s Univerzitnou nemocnicou Martin. II.etapa archeologického výskumu bola rozdelená na dve časti: II.a) etapa – geofyzikálny prieskum; II.b) etapa – v prípade pozitívneho zistenia geofyzikálnym prieskumom uskutočniť skryvku a záchranný archeologický výskum.

Dňa 23.03.2022 sme zahájili I.etapu predstihového archeologického výskumu formou prieskumu detektorom kovov. Práce sme začali v južnej časti stavebnej plochy, pričom sme vykonávali prieskum pomocou troch detektorov kovov súčasne v pozdĺžnej osi stavby v ideálnych rozostupoch.

Dňa 25.03.2022 sme pokračovali v prieskume pomocou detektorov kovov, súčasne bol vykonaný geofyzikálny prieskum pomocou magnetometra LEA MAX. Geofyzikálny prieskum realizovala Masarykova univerzita Brno na základe objednávky od spoločnosti Archeo Sever s.r.o. Výsledky z geofyzikálneho merania sú súčasťou výskumnej dokumentácie a posudok tvorí jej neoddeliteľnú súčasť. Zároveň sme prizvali zástupcu Krajského pamiatkového úradu v Žiline (ďalej len KPÚZA) na vstupnú komisiu k archeologickému výskumu. Geofyzikálny prieskum bol realizovaný za prítomnosti zástupcu KPÚZA. Zápisnica zo vstupnej komisie je súčasťou výskumnej dokumentácie.

Prieskum pomocou detektorov kovov sme ďalej realizovali v dňoch 31.3.2022 a 07.04.2022. Na vstupnej komisii sme sa zhodli na pokračovaní prieskumu detektorom kovov, veľmi opatrným spôsobom, max do hĺbky 20 cm, aby sme výkopom nedeštruovali sídliskové objekty nachádzajúce sa pod ornícou. Nemohli sme vylúčiť, že sa keramický materiál zo sídliskových objektov nebude nachádzať už v podorníči. Ďalej sme sa zhodli, že na náklade geofyzikálneho prieskumu sa bude realizovať prieskum detektorom kovov v centrálnej časti plochy (západne od trasy plynovodu), mimo geofyzikou zisteného stavebného odpadu v severozápadnej a západnej časti stavebnej plochy. Na predmetných parcelách sa dosiaľ neuskutočnil archeologický výskum!

3 TOPOGRAFICKÝ, GEOLOGICKÝ A PEDOLOGICKÝ OPIS ARCHEOLOGICKÉHO NÁLEZISKA

Topografický opis

Archeologické nálezisko v polohe Veľká hora v k.ú. Martin, na parcelách č. KN-C 7684/6 a 7684/2 sa nachádza na východnom okraji intravilánu mesta Martin a susedí s obcou Tomčany. Stavebná plocha sa nachádza v severnej časti Turčianskej kotliny, z východu a severu ju ohraničuje potok Silava, ktorý tu vytvoril výrazné koryto a vymedzil terasu, na ktorej sa bude nachádzať budova novej nemocnice. Parcely sa nachádzajú na rovinate, trávinate teréne v rozmedzí nadmorskej výšky 408-410 m n.m. Bpv.

Geologický opis

Geologicky územie patrí do regiónu Turčianskej kotliny. Na geologickej stavbe sa podieľajú neogénne sedimenty tvorené vápnitými ílmi jazerného pôvodu s polohami uhoľných ilov, lignitov a karbonátických štrkov. Predkvartérne podložie je prekryté kvartérnymi terasovými sedimentami rieky Turiec, tvorené nesúdržnou štrkovitou formáciou s pokryvom jemnozrných sedimentov. Prírodné profily zatiaľ nebolo možné sledovať, podrobnejšie sa geologickej stavbe na skúmanej ploche venuje *Záverečná správa z inžinierskeho a hydrogeologického prieskumu (PROGEO, spol. s r.o.)*

Pedologický opis

Pôdny typ – luvizeme.

Pôdna jednotka - luvizeme modálne, kultizemné a pseudoglejové, sprievodné pseudogleje luvizemné; zo sprašových hĺn (Atlas krajiny SR 2002).

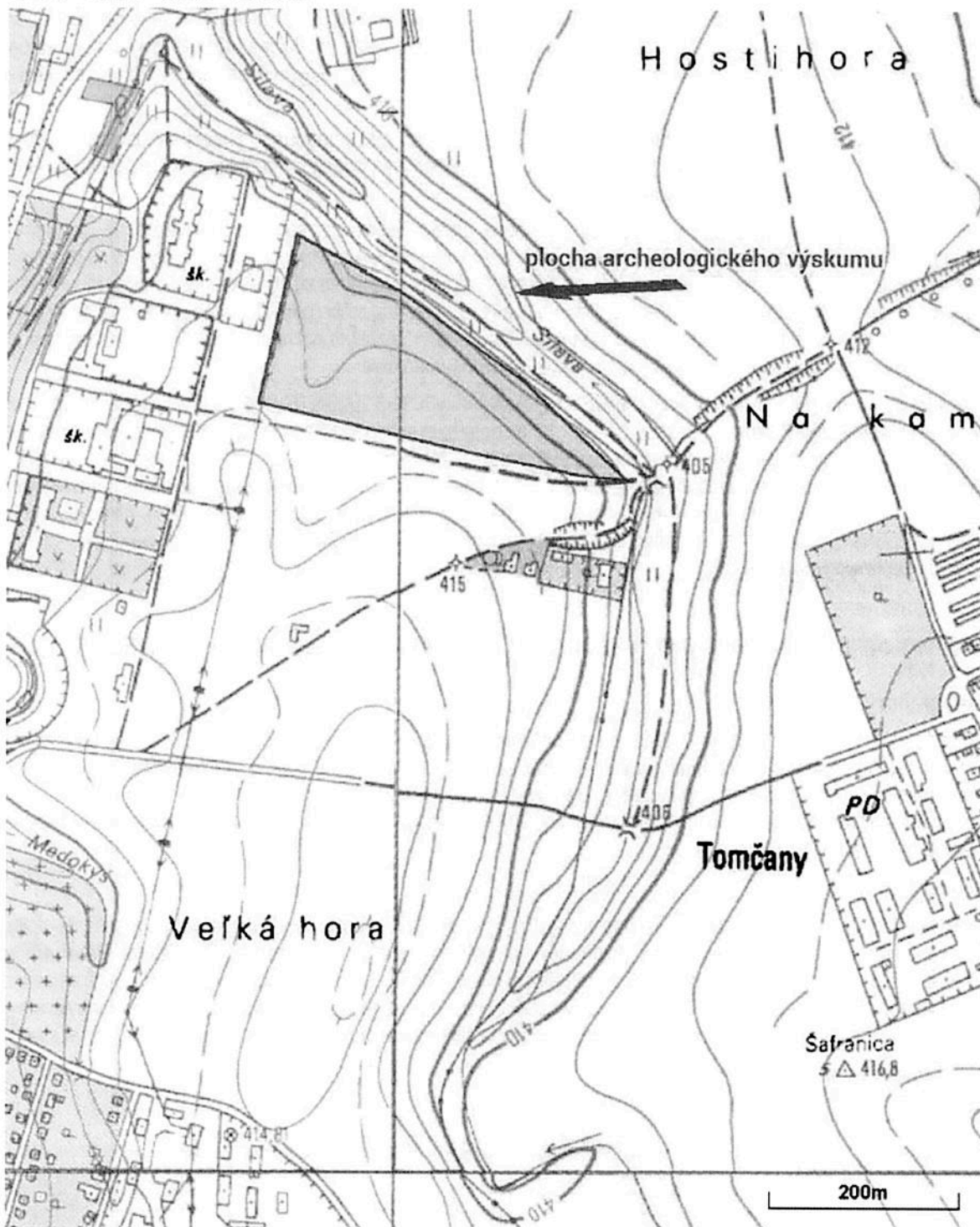
4 HISTÓRIA A POZNATKY Z PREDCHÁDZAJÚCICH VÝSKUMOV ARCHEOLOGICKÉHO NÁLEZISKA

Z predmetnej stavby nepochádzajú z minulosti žiadne archeologické nálezy. Na predmetnej stavbe nebol realizovaný archeologický výskum. Na protíľahom svahu je evidovaná archeologická lokalita z obdobia neolitu. Získaný tu bola keramický a kamenný materiál z povrchového prieskumu (Both 2019). Výsledky z geofyzikálneho prieskumu naznačujú, že tieto lokality spolu navzájom súvisia a budú predmetom ďalšieho skúmania.

5 VÝŠKOPISNÉ A POLOHOPISNÉ ZAMERANIE PLOCHY ARCHEOLOGICKÉHO VÝSKUMU

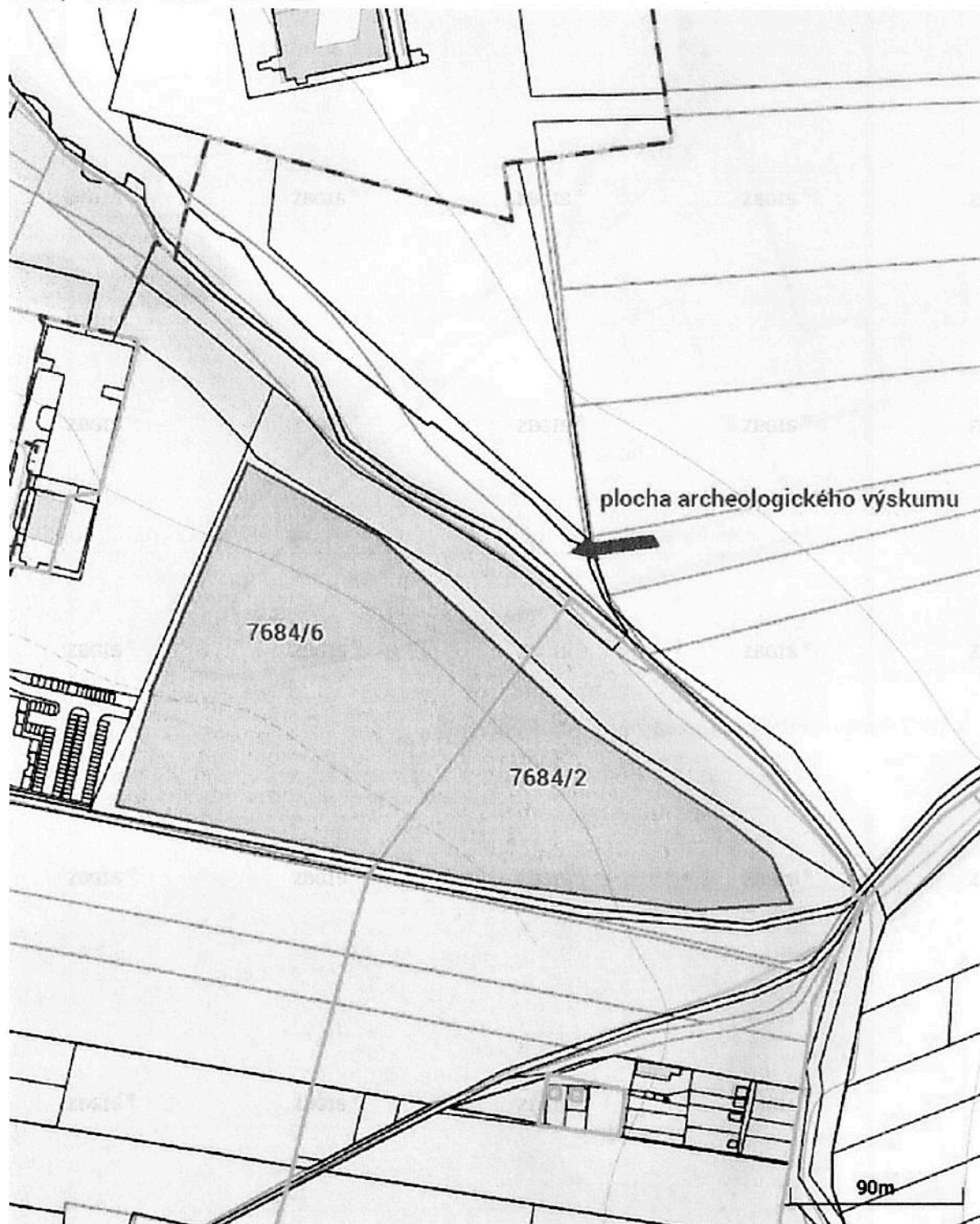
Nadmorská výška lokality od 408,00 do 412 m n.m. Bpv.

Žilinský > Martin > Martin > k.ú. Martin

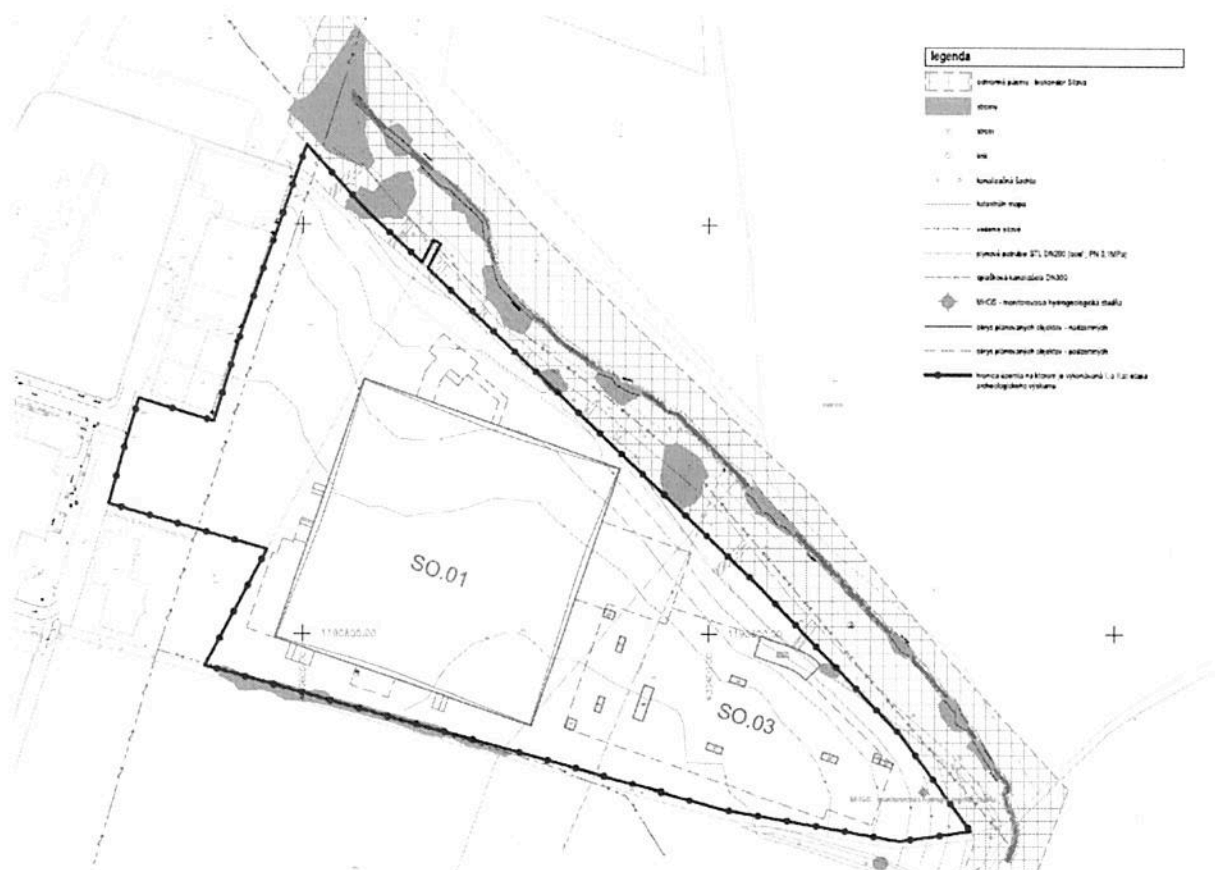


▲ Obr.1 Výsek z mapy 1: 10 000 s lokalizáciou archeologického výskumu 07.04.2022

Žilinský > Martin > Martin > k.ú. Martin



▲ Obr.2 Výsek z aktuálnej katastrálnej mapy s lokalizáciou archeologického výskumu 07.04.2022



▲ Obr.3 Parcely, na ktorých sa uskutočnil geofyzikálny prieskum



▲ Obr.4 I.etapa archeologického výskumu, prieskum detektorom kovov, pohľad zo západu




▲ Obr.5 I.etapa archeologického výskumu, prieskum detektorom kovov, pohľad zo severu




▲ Obr. 6 I.etapa archeologického výskumu, prieskum detektorom kovov, pohľad z východu




▲ Obr. 7 I.etapa archeologického výskumu, prieskum detektorom kovov, pohľad z juhu



▲ Obr.8 II.a) etapa archeologického výskumu, geofyzikálny prieskum, pohľad z východu



▲ Obr.9 I, II.a) etapa archeologického výskumu, geofyzikálnym prieskumom zistený odpad v severozápadnej časti plochy; signál na detektore indikoval železo v stavebnej suti



▲ Obr.10 II.a) etapa archeologického výskumu, geofyzikálny prieskum, pohľad z juhu



▲ Obr.12 II.a) etapa archeologického výskumu, geofyzikálny prieskum, pohľad zo západu

6 OPIS VÝSKUMNÝCH PRÁC, NÁLEZOVÝCH KONTEXTOV A VYBRANÝCH NÁLEZOV A PRESKÚMANÝCH OBJEKTOV V DENNÍKU ARCHEOLOGICKÉHO VÝSKUMU A V NÁLEZOVÝCH LISTOCH ALEBO V DENNÍKU

Denník výskumu

Vedený bol samostatne za každý deň a tvorí samostatnú prílohu výskumnej správy. Obsahuje všetky dôležité údaje spojené s vedením a organizáciou archeologického výskumu, ako i všetky podstatné informácie získané v teréne.

Originál Denníka výskumu tvorí neoddeliteľnú časť Výskumnej správy uloženej v Archíve Archeo Sever s.r.o.

Odborný denník

Odborný denník nebolo potrebné vyhotoviť v rámci I., II.a) etapy archeologického výskumu. Preto nie je priložený vo forme nálezoých listov.

7 FOTOGRAFICKÁ DOKUMENTÁCIA A KRESBOVÁ DOKUMENTÁCIA ARCHEOLOGICKÉHO NÁLEZISKA

Kresbovú dokumentáciu nebolo potrebné zhotoviť v priebehu I, II.a) etapy archeologického výskumu.

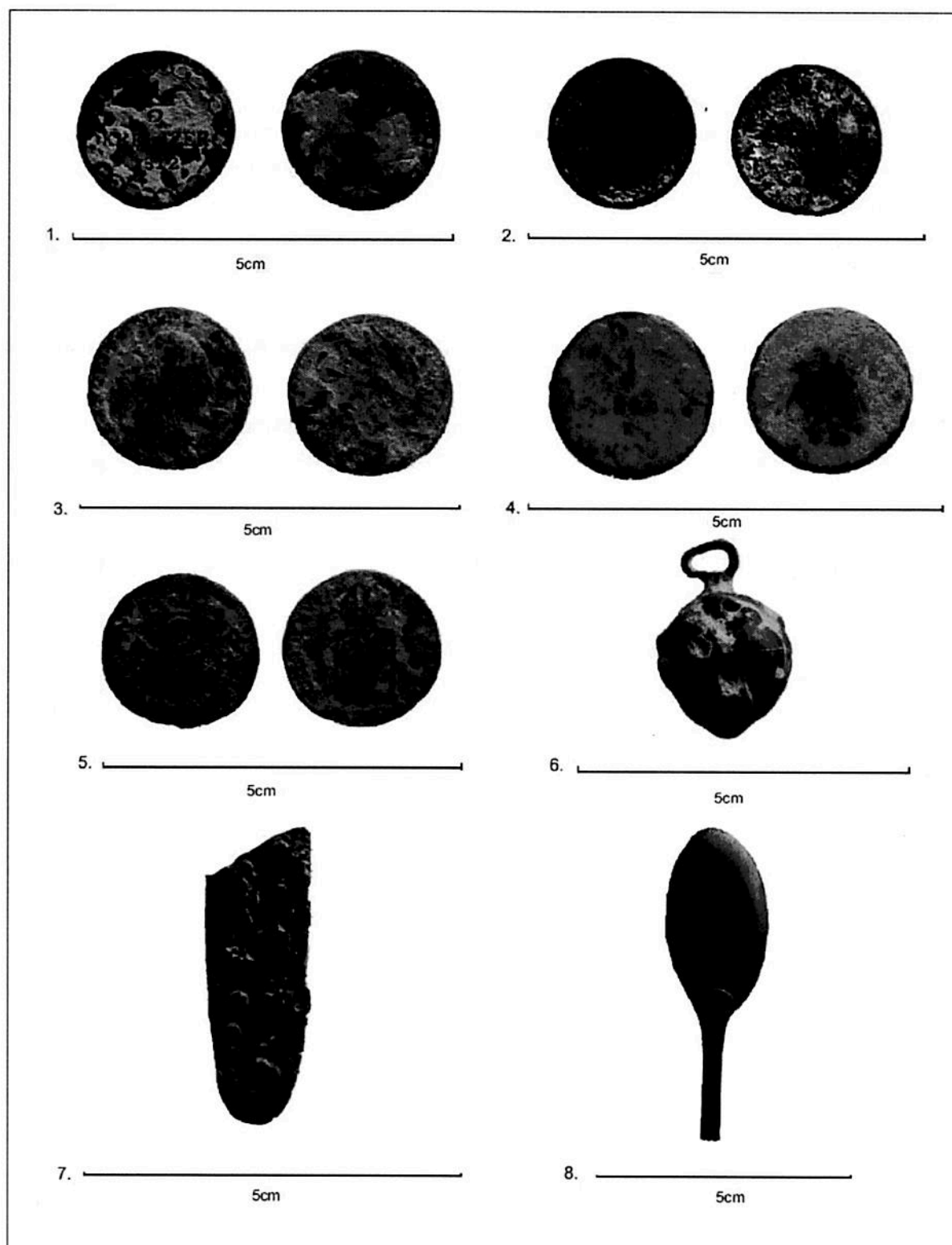
Fotografická dokumentácia sa vyhotovovala v priebehu I, II.a) etapy archeologického výskumu a zachytávala všetky potrebné terénne situácie (Obr. 4 až 12).

8 FOTOGRAFICKÁ DOKUMENTÁCIA A GRAFICKÁ DOKUMENTÁCIA VYBRANÝCH HNUTELNÝCH ARCHEOLOGICKÝCH NÁLEZOV


Fotografická dokumentácia vybraných nálezov sa nachádza v tabuľkách nižšie.

Grafická dokumentácia vybraných hnutelných nálezov nebola vyhotovená.


Tab.1 - Kovové predmety získané počas I.etapy archeologického výskumu - 1-5 mince; 6 gombík; 7,8 časti príbora



Tab.2 - Kovové predmety získané počas I.etapy archeologického výskumu - 1 gombík; 2 pracka/zápona; 3-6 označenia a známky



Tab.3 - Kovové predmety získané počas I.etapy archeologického výskumu - 1-6 plomby



9 INVENTARIZAČNÝ SÚPIS VŠETKÝCH HNUTEĽNÝCH ARCHEOLOGICKÝCH NÁLEZOV

Inventarizačný súpis všetkých hnutelných archeologických nálezov je uložený v archíve spoločnosti Archo Sever s.r.o. vo forme Prírastkového zoznamu.

10 ODBORNÉ POSUDKY

Súčasťou výskumnej správy je Správa o geofyzikálnom prieskume, Geomagnetická prospekcia, autormi vyhodnotenia sú Milo-Tencer, Brno 2022 a nachádza sa v Prílohe 1.

11 ÚDAJE O POUŽITÝCH PODKLADOCH, PRAMENE A LITERATÚRA

Atlas Krajiny SR 2002 - Atlas krajiny Slovenskej republiky: Ministerstvo životného prostredia SR, Banská Bystrica: Slovenská agentúra životného prostredia. Bratislava 2002, 344 s.

<http://geo.enviroportal.sk/atlassr/>

Both 2019 – M. Both: Martin-Hostihora-nové neolitické sídlisko v regióne Turiec. In Výsledky nových výskumov na strednom Slovensku II.alll. Dolný Kubín-Bratislava 2019, 46-56.

12 OPIS PRIEBEHU A FOTOGRAFICKÁ/GRAFICKÁ DOKUMENTÁCIA ZÁKLADNÉHO KONZERVOVANIA A REŠTAUROVANIA NÁLEZOV

Archeologické nálezy boli ponorené do demineralizovanej vody a očistené jemnou kefkou. Takto ošetrené nálezy sú vyobrazené na fotografiách v Tab.I-III, bod 8 výskumnej správy. Výskumom sme získali iba kovový inventár.

13 ADMINISTRATÍVNA AGENDA VÝSKUMU

1. Hlásenie o začatí archeologického výskumu sa nachádza v prílohovej časti predloženej výskumnej správy (Príloha 2)
2. Zápisnica zo vstupnej komisie zo dňa 25.3. 2022 (Príloha 3)
3. Rozhodnutie Krajského pamiatkového úradu v Žiline evidované pod číslom KPUZA-2021/1741-4/18117/OPO zo dňa 9.3. 2021 sa nachádza v prílohovej časti (Príloha 4)

14 ZOZNAM FOTOGRAFICKEJ A KRESBOVEJ DOKUMENTÁCIE

Fotodokumentácia výskumu

Fotografická dokumentácia sa vyhotovovala v priebehu archeologického výskumu a zachytáva všetky potrebné terénne situácie (Obr. 4 až 12).

Kresbová dokumentácia

Kresbová dokumentácia nebola vyhotovená, nakoľko neboli zachytené potrebné terénne situácie.

15 VYHODNOTENIE VÝSLEDKOV VÝSKUMU

Predstihovým archeologickým výskumom v Martine, v polohe Veľká hora-Hostihora (KN-C parc. č. 7684/6 a 7684/2) sme na vymedzenom priestore vykonali prieskum detektorom kovov, ktorým sme zachytili kovové predmety zo 17 - 20.storočia. Ide konkrétne o mince, najstaršia z roku 1812. Ďalej sme zachytili väčšie množstvo mlynárskych plômb z vriec na múku z 19. - zač. 20.storočia z Rakúsko-Uhorských oblastí. Podstatnú zložku artefaktov predstavujú aj súčasti odevu (gombiky, zápony, pracky) a šperky. Neoddeliteľnou súčasťou artefaktov sú aj vojenské odznaky, známky, hodnosti, nábojnice.

Geofyzikálnym prieskumom sme zistili sídlisko z obdobia neolitu – dlhé halové domy na základe zachytených pozdĺžnych žlabov (kultúra s mladšou lineárnou keramikou a železovská skupina). Neolitické sídlisko sa nachádza pod stavebným objektom SO-01, teda pod samotnou budovou plánovanej nemocnice. Nevylučujeme ani polykultúrne osídlenie, nakoľko východne od neolitických domov je väčšie koncentrácia bližšie nedatovaných sídliskových jám. Južne od sídliska je zachytený pravdepodobne väčší hospodársky objekt – pec, bližšie neurčeného využitia a datovania.

16 NÁVRH REŽIMU OCHRANY A MOŽNEJ PREZENTÁCIE

Počas predstihového archeologického výskumu KN-C parc. č. 7684/6 a 7684/sme zachytili sídlisko z obdobia neolitu vo forme dlhých kolových, halových domov. Možnosti výskumu v rámci I., II.a) etapy neumožnili jej podrobnejšie odborné preskúmanie metódami archeologického výskumu.

Po zhodnotení I., II.a) etapy archeologického výskumu sme spolu so zástupcom Krajského pamiatkového úradu v Žiline S. Oporoskovou dospeli k záveru, že v rámci etapy II.b) a „na základe výsledkov geofyzikálneho prieskumu bude nutné uskutočniť skrývku ornice bagrom s plochou lyžicou. Zemina bude následne z plochy výskumu odstránená. Následný postup bude stanovený po uskutočnení skrývky a pásovom prehĺbení v priestore predpokladaného neolitického domu a jeho bezprostrednom okolí“.

Podmienky a forma spôsobu vykonania archeologického výskumu určené v Rozhodnutí KPÚ Žilina sú opodstatnené, je potrebná úzka súčinnosť pamiatkárov, investora a archeológov na nevyhnutné, kvalitné a promptné preskúmanie archeologického náleziska.

Oravská Lesná, 7. apríla 2022

Vedúci výskumu: Mgr. Barbara Zajacová, PhD.

Správu vyhotovil: Mgr. Barbara Zajacová, PhD.



Archeo Sever
Lehotská 614,
029 57 Oravská
IČO: 52 354 85.
DIČ: 2121112983
IČ DPH: SK2121112983

17 PRÍLOHY

17.1 Správa z geofyzikálneho prieskumu

17.2 Hlásenie o začatí výskumu

17.3 Zápisnica zo vstupnej obhliadky zo dňa 25.3. 2022

17.4 Rozhodnutie KPÚ Žilina

SPRÁVA O GEOFYZIKÁLNO M PRIESKUME
GEOMAGNETICKÁ PROSPEKCIA



MARTIN - VELKÁ HORA

ARCHEO
GEOFYZIKA
BRNO

MILO-TENCER

BRNO 2022

SPRÁVA # 22010

NÁZOV: SPRÁVA O GEOFYZIKÁLNO M PRIESKUME

ČÍSLO SPRÁVY: 22010

MIESTO: MARTIN - VELKÁ HORA

METÓDA: GEOMAGNETICKÁ PROSPEKCIA

DÁTUM: 25.3.2022

PROSPEKCIU DÁVID ŠÁLKA, ALENA SLÁMOVÁ, MÁRIO
VYKONAL: CIVÁŇ

AUTOR SPRÁVY: PETER MILO; TOMÁŠ TENCER; DÁVID
ŠÁLKA; JAN APAČ HAVELKA

SÍDLO: JOŠTOVA 220/13, 602 00
BRNO, BUDOVA M

KORESPONDENČNÍ ADRESA:

ÚSTAV ARCHEOLOGIE A MUZEOLOGIE FF
MU, ARNA NOVÁKA 1, 602 00 BRNO



EMAIL: ARCHEOGEOFYZIKABRNO@MUNI.CZ TELEFON: +420 725 158 932

O B S A H

Okolnosti a cieľ prieskumu	4
Metóda prieskumu	6
Prístrojové vybavenie.....	7
Organizácia terénnych prác.....	9
Spracovanie nameraných dát.....	9
Výsledky a Interpretácia.....	10
Záverečné zhodnotenie	17
Prílohy.....	18

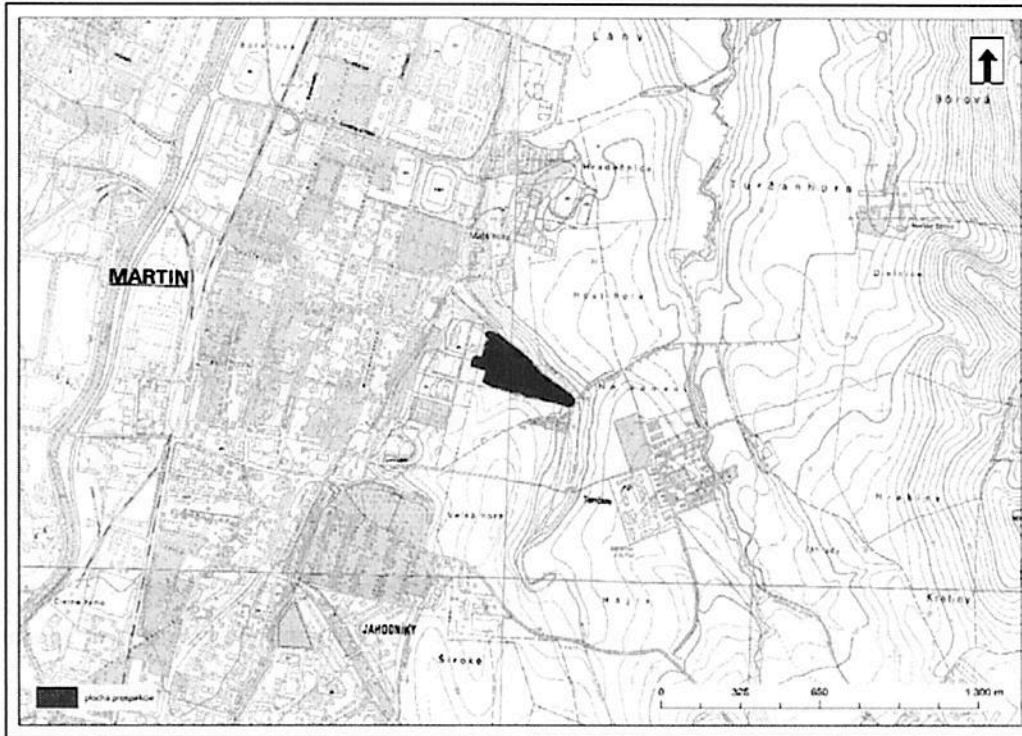
OKOLNOSTI A CIEĽ PRIESKUMU

Dňa 25.3.2022 bola v katastrálnom území mesta Martin, poloha Veľká Hora, uskutočnená geofyzikálna prospekcia. Preskúmaná bola plocha o výmere cca 137,5 ha. Odborné práce v teréne boli vykonané pracovníkmi Ústavu archeológie a muzeológie Filozofickej fakulty Masarykovej univerzity.

Prospekcia mala za úlohu identifikovať potenciálne archeologické objekty, nachádzajúce sa na ploche určenej k výstavbe projektu „Nemocnica budúcnosti Martin“. Cieľom geofyzikálnej prospekcie bol nedeštruktívny prieskum územia a poskytnutie informácií pre prípadný predstihový záchranný výskum.

Pre prieskum bola zvolená geomagnetická metóda prostredníctvom fluxgate magnetometra. Plocha bola geofyzikálne preskúmaná priamo za použitia RTK GNSS (Real Time Kinematic Global Navigation Satellite Systems). Fluxgate magnetometer bol použitý v ATV móde (Obrázok).

Skúmaná plocha sa nachádza na východnom okraji mesta Martin, východne od budovy Jesseniovej lekárskej fakulty UK v Martine (Martinské centrum pre biomedicínu) a bytového domu Cross a západne od mestskej časti Tomčany. Na severe plochu vymedzuje vyschnuté koryto rieky Silava (Obrázok 1.). Plocha bola v čase prospekcie zatrávnená, bez výrazných nerovností a prekážok, teda v stave ideálnom k prospekcii. Podložie v tejto oblasti tvoria fluviálne sedimenty: piesčité štrky a štrky vyšších stredných terás a litofaciálne nečlenené nívne hliny, alebo piesčité až štrkovité hliny dolinných nív a nív horských potokov (Obrázok 5.).



Obrázok 1: Plocha prospekcie na základnej mape (podkladové dáta: geoportal.sk).



Obrázok 2: Plocha prospekcie na mape III. vojenského mapovania (podkladové dáta: geoportal.sk).


METÓDA PRIESKUMU

Geofyzikálne metódy delíme podľa fyzikálneho princípu, charakteru sledovaného fyzikálneho poľa a spôsobu merania do niekoľkých základných skupín, z ktorých možno spomenúť hlavne magnetometriu, geoelektrické metódy, gravimetriu, seizmiku, termometriu a rádionuklidové metódy. Pri skúmaní archeologických nálezísk sídliskového charakteru sa uplatňujú predovšetkým prvé dve zo spomenutých metód. Keďže väčšina zahĺbených archeologických objektov sa od svojho okolia odlišuje hlavne magnetickými hodnotami ich výplní, nachádzajú najväčšie využitie v praxi hlavne metódy magnetometrické. Prieskum pomocou magnetometrov umožňuje veľmi rýchly postup meraní, čo sa pozitívne odráža na veľkosti plochy, ktorú je možno v porovnaní s inými geofyzikálnymi metódami alebo archeologickým výskumom preskúmať.

Pri magnetickej prospekcii je meraná intenzita magnetického poľa Zeme, v ktorom bývajú registrované anomálie poukazujúce na prítomnosť podpovrchových štruktúr rozličného charakteru. Základom pre rozpoznanie archeologických objektov je ich rozlíšiteľnosť voči okolitému prostrediu. Najdôležitejšiu úlohu pritom nezohrávajú absolútne magnetické hodnoty výplní týchto objektov, ale skôr kontrast medzi zásypom objektu a okolitým prostredím. Pre intenzitu a tvar magnetickej anomálie, a s tým spojenou úspešnou identifikáciou archeologických objektov, je určujúcich predovšetkým päť základných faktorov: *veľkosť, tvar, hĺbka, zloženie a zachovalosť skúmaného objektu.*

Pre efektívne využitie potenciálu geofyzikálnej prospekcie je dôležitý samotný rozsah zvolenej plochy. Pri plošne rozsiahlych prospekciách je interpretácia anomálii vďaka možnosti ich porovnania s nenarušeným prostredím jednoduchšia a presnejšia. Taktiež možno vysledovať koncentrácie anomálii, monitorovať opakujúce sa vzory a načrtnúť trendy v sídelných stratégiách na sledovanom území. Zdroje anomálií pri archeomagnetickom prieskume bývajú (Obrázok):


- ohniská, pece, prepálené vrstvy, črepoviská, Fe-predmety a iné tzv. pamiatky, ktorých magnetizácia sa vytvorila pôsobením geomagnetického poľa v podmienkach značných teplotných zmien. Jedná sa o termoremanentnú magnetizáciu, vzniknutú pri silnom zahriatí hĺn a ílov
- zahĺbeniny, sekundárne vyplnené tmavšími hlinami s organickými zvyškami, magnetickými predmetmi atď. (priekopy, sídliskové objekty, hrobové jamy atď..)
- kamenné prvky múrov z magneticky aktívnych hornín (granodiorit, diorit, gabro atď.)



Obrázok 3: Hlavné predpoklady pre úspešný magnetometrický prieskum archeologickej štruktúry: termoremanentná magnetizácia zapríčinená pôsobením ohňa (1), magnetické baktérie v organických zvyškoch primárnych a sekundárnych výplní objektu (2) a zvýšená koncentrácia magnetických minerálov vo výplniach archeologického objektu (3).

PRÍSTROJOVÉ VYBAVENIE

Pre účel magnetického prieskumu bol použitý fluxgate magnetometer LEA MAX (Eastern Atlas, Nemecko, obr. 3). Aparatúra LEA MAX sa skladá z počítačovej konzoly, datalogeru, rámu a 10 fluxgate sond (FEREX CON 650, Foerster, Nemecko). Výhodou tohto fluxgate magnetometra je jeho energetická nenáročnosť, je teda možné pracovať s viac sondami odrazu a získať tak väčšiu hustotu meraných dát a zároveň pokryť väčšiu plochu. Prístroj je schopný kontinuálne zaznamenávať hodnoty intenzity magnetického poľa s presnosťou 0,2 nT/m vo frekvencii stoviek meraní za sekundu a zároveň ich synchronne zapísať spolu s priestorovou informáciou z GNSS prijímača. Magnetometer je konštruovaný ako gradiometer na meranie vertikálneho gradientu lokálneho magnetického poľa – rozdielov vertikálnych komponentov magnetického poľa na dvoch odlišných výškach od povrchu. Vertikálna vzdialenosť medzi dvomi senzormi v každej sonde je 0,65 m. Horizontálna vzdialenosť medzi sondami je 0,5 m. Hustota geomagnetických meraní bola na všetkých skúmaných plochách 0,5 m na osi X a 0,1 m na osi Y. Smer meraní je os Y. Prístroj je možné využiť v manuálnom alebo ATV móde. Na skúmanej ploche bol použitý ATV mód. Pre zameranie bodov v geografickom súradnicovom systéme boli použité RTK GNSS prístroje Trimble R-10 model 2.



Obrázok 4: Fluxgate magnetometer LEA MAX – „ATV“ mód (Eastern Atlas, Nemecko).

METODA	MAGNETOMETRICKÝ PRIESKUM
SYSTÉM	LEA MAX (Eastern Atlas)
SENSOR	Förster Fluxgate Gradiometer FEREX CON650 (vertikálna vzdialenosť: 65 cm)
DATA LOGGER	LEA D2 s 10 kanálmi (Eastern Atlas)
DRUH MERANIA	Vertikálny gradient v nT (nano Tesla)
KONFIGURÁCIA	10, ATV mód
HUSTOTA DÁT	0,5 m hustota profilov, max. 0,1 m v smere merania.
ZAMERANIE	GNSS prímač v RTK móde (Trimble R10 model 2, South Instruments S-82)
	Relatívna presnosť: 0,02 m
ZPRACOVANIE DÁT	Ealdec and Ealmat (dekodovanie, drift a median)
FORMAT	ASCII, GeoTiff
ROZLIŠENIE	0.25 m x 0.25 m

ORGANIZÁCIA TERÉNNYCH PRÁC

Plocha pre geomagnetické meranie bola vytýčená tak, aby svojim rozsahom pokryla celú záujmovú plochu. Hustota geomagnetických meraní bola na všetkých skúmaných plochách 0,5 m na osi X a 0,1 m na osi Y. Smer meraní je os Y.

SPRACOVANIE NAMERANÝCH DÁT

Pre spracovanie surových dát z magnetometra LEA MAX bol použitý software LEAD2. V tomto programe bola vytvorená aj výsledná mapa magnetickej zmeny intenzity magnetického poľa (magnetogram) v nanoTesla (nT). Surové dáta boli upravené medianovým filtrom. Dáta boli interpolované do pravidelnej mriežky rastra s veľkosťou bunky 0.25 m. Pre účely prezentácie a interpretácie výsledkov bol použitý software ArcGIS Desktop 10.8 (ESRI).

Pre rastrové dáta bol použitý koordinátny systém WGS 1984 UTM Zone 34N (WKID: 32633). Vektorové dáta sú uložené v koordinátnom systéme S-JTSK Krovak EastNorth (WKID:5514).

VÝSLEDKY A INTERPRETÁCIA

Geomagnetickou prospekciou bolo preskúmané územie o výmere cca 5,5 ha (vid. prílohy). Na výsledných magnetogramoch (obrazové prílohy) možno identifikovať množstvo magnetických anomálií. Tieto je možné na základe fyzikálnych hodnôt všeobecne rozdeliť na tzv. magneticky pozitívne, negatívne a bipolárne anomálie.

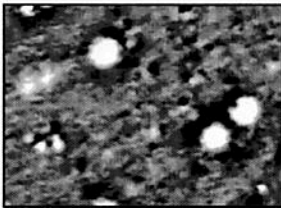
Pozitívne anomálie sú charakterizované prevažne pozitívnymi hodnotami zmeny intenzity magnetického poľa, pričom do tejto kategórie sú väčšinou zaraďované potenciálne archeologické zahĺbené objekty. Pri negatívnych anomáliách prevažujú hodnoty negatívne a patria sem prevažne štruktúry geologického a pedologického charakteru alebo úlomky hornín, recentné štruktúry alebo teréne depresie (napr. brázdy). Rovnako však sa môže jednať o archeologické objekty, vyplnené slabou magnetickým materiálom (napr. popoľovité vrstvy).

Na ploche sa nachádza aj množstvo výrazných bipolárnych anomálií. Výrazne sú v nich zastúpené pozitívne ako aj negatívne hodnoty zmeny intenzity magnetického poľa. Identifikácia archeologických objektov v blízkosti týchto štruktúr je veľmi komplikovaná. Drobné bipolárne anomálie predstavujú zväčša rôzne recentné magnetické objekty či úlomky magnetických hornín. Často sú ale spôsobené recentnými železnými predmetmi nachádzajúcimi sa na povrch či tesne pod ním. Koncentráciu týchto anomálií možno pozorovať predovšetkým v blízkosti recentných štruktúr (hranice polí, recentné stavby, ploty, cesty a podobne). Oblasti so zvýšenou koncentráciou drobných bipolárnych anomálií však môžu indikovať aj prítomnosť archeologických štruktúr respektíve aktivít napríklad pohrebisko, výrobný areál a podobne.

Plošne výrazné bipolárne anomálie sú spôsobené hlavne recentnými štruktúrami (stĺpy elektrického vedenia, reklamné pútače, železné ploty, odstavená stavebná technika, podzemné produktovody a pod.). Niektoré výrazné bipolárne anomálie však môžu indikovať prítomnosť pyrotechnického zariadenia resp. ich pozostatky.

ZÁKLADNÉ TERMÍNY (PRÍKLADY)

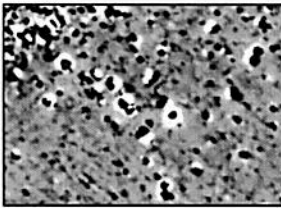
Magnetogram: Je grafickou reprezentáciou výsledkov geomagnetickej prospekcie. Hodnoty v tomto rastru vznikli interpoláciou hodnôt zmeny intenzity magnetického poľa respektíve ich vertikálneho gradientu. V závislosti na použitej farebnej škále je hodnotám priradený farebný kód. V prípade použitia čiernobielej farebnej škály sú najčastejšie svetlou farbou označené miesta s prevažne pozitívnymi hodnotami, naproti tomu negatívne hodnoty sú zobrazené tmavými farbami.



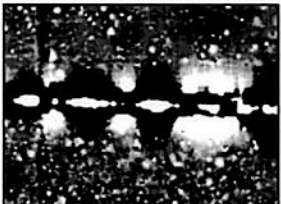
Pozitívne anomálie sú charakterizované prevažne pozitívnymi hodnotami zmeny intenzity magnetického poľa. Jedná sa prevažne o zahĺbené objekty, pričom do tejto kategórie spadá väčšina potenciálnych archeologických objektov.



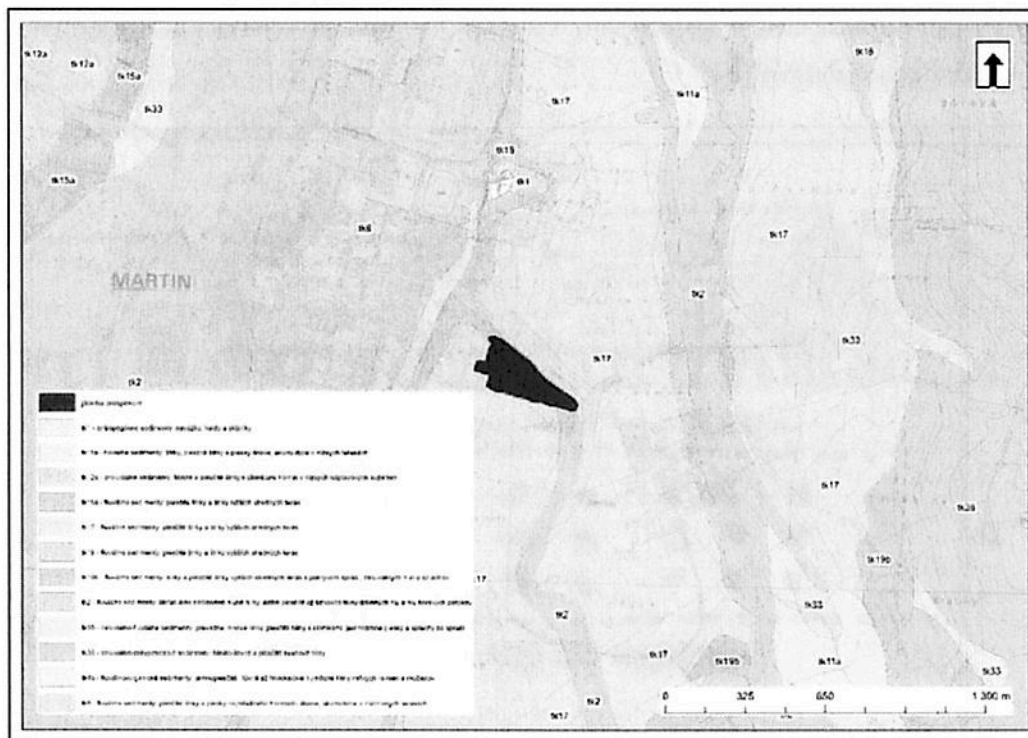
Negatívne anomálie sú charakterizované prevažne negatívnymi hodnotami zmeny intenzity magnetického poľa. Patria sem napríklad štruktúry geologického a pedologického charakteru alebo úlomky hornín, či recentné štruktúry. Rovnako však sa môže jednať o archeologické objekty, vyplnené menej „magnetickým“ materiálom (popol, kamenné konštrukcie a pod).



Za **bipolárne anomálie**, považujeme anomálie ktoré obsahujú obe zložky. Silno sú v nich zastúpené pozitívne aj negatívne hodnoty zmeny intenzity magnetického poľa. Spravidla sa jedná o silno magnetické kovy – železo, oceľ. Drobné bipolárne anomálie predstavujú zväčša rôzne recentné objekty rušivého charakteru či úlomky magnetických hornín Tieto anomálie sú často spôsobené železnými predmetmi nachádzajúcimi sa na povrchu alebo tesne pod ornícou.



Výrazne magneticky bipolárne lineárne anomálie sú zväčša spôsobené recentnými inžinierskymi sieťami, produktovodmi resp. ich infraštruktúrou.




Obrázok 5: Plocha prospekcie na geologickej mape (podkladové dáta: apl.geology.sk; geoportal.sk).

Napriek geologickému podložíu tvorenému fluvialnými sedimentami (Obrázok 5.) sme úspešne identifikovali archeologický potenciál skúmanej plochy. Je potrebné zdôrazniť že interpretácia geomagnetického prieskumu v tomto podloží je komplikovaná. V tomto prostredí sa často nachádzajú tzv. pseudoobjekty, teda prirodzené depresie vyplnené materiálom s odlišnými magnetickými hodnotami. Tieto sa potom môžu javiť ako archeologické objekty. V prípade plochy na polohe Veľká hora sme však takéto štruktúry nezaznamenali.

Na preskúmanej ploche sme zachytili skupinu pozitívnych anomálií, ktoré interpretujeme ako potenciálne zahĺbené archeologické objekty. Najvýraznejšie sa prejavili úzke lineárne štruktúry rôznych dĺžok, široké približne 2 až 3 metre a zhodne orientované v smere S – J. Tieto objekty interpretujeme ako exploatačné jamy, lemujúce pôdorysy dlhých nadzemných domov stavaných v období neolitu (Obrázok 7-10.). Napriek tomu, že v geofyzikálnych dátach sa nepodarilo zachytiť kolové jamy, vďaka ktorým by bolo možné identifikovať celé pôdorysy domov, môžeme ich približnú lokáciu určiť práve kvôli exploatačným jamám. Podarilo sa nám identifikovať približne takýchto 6 stavieb, ich skutočný počet ale môže byť odlišný. Ďalšiu skupinu zachytených pozitívnych anomálií predstavujú anomálie okrúhleho, oválneho či nepravidelného tvaru, ktoré

interpretujeme ako zahĺbené sídliskové jamy. Ich bližší charakter, prípadne chronologický rámec nie je možné z geofyzikálnych dát určiť.



Obrázok 6: Pôdorys a rekonštrukcia neolitického domu lemovaného exploatačnými jamami (<http://www.mgl-obermaingeschichte.de/Beilage1992/Text/92Kap113.htm>).

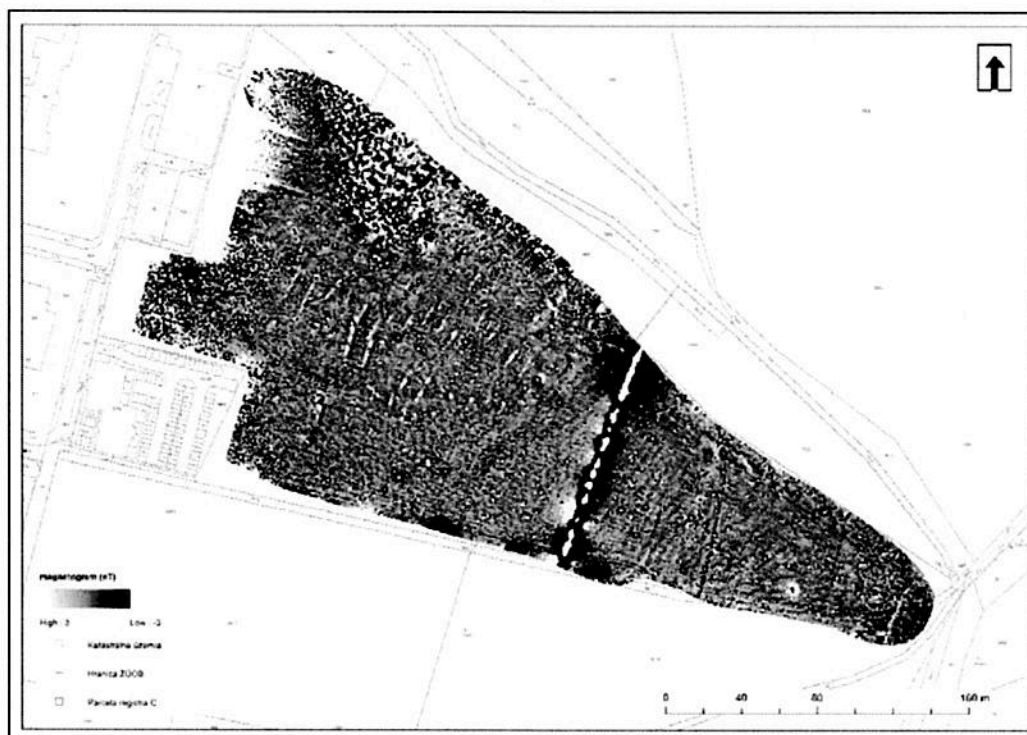
Na preskúmanej ploche sme identifikovali aj viacero bipolárnych anomálií s vysokými magnetickými hodnotami, ktoré interpretujeme ako potenciálne pyrotechnické objekty napr. pec, ohnisko či prepálený objekt.

Na magnetograme môžeme pozorovať tri výrazné lineárne anomálie. Prvá z nich sa nachádza na východnom okraji plochy a prejavuje sa pozitívnymi hodnotami, jej interpretácia je ale bez ďalších informácií nejasná. Približne 100 metrov západným smerom sa nachádza negatívna lineárna anomália, v tomto prípade sa jedná o brázdú viditeľnú aj na ortofoto a v teréne. Ďalšia lineárna anomália sa nachádza približne 65 metrov západným smerom, ide o výrazne bipolárnu anomáliu tvorenú podzemným produktovodom.

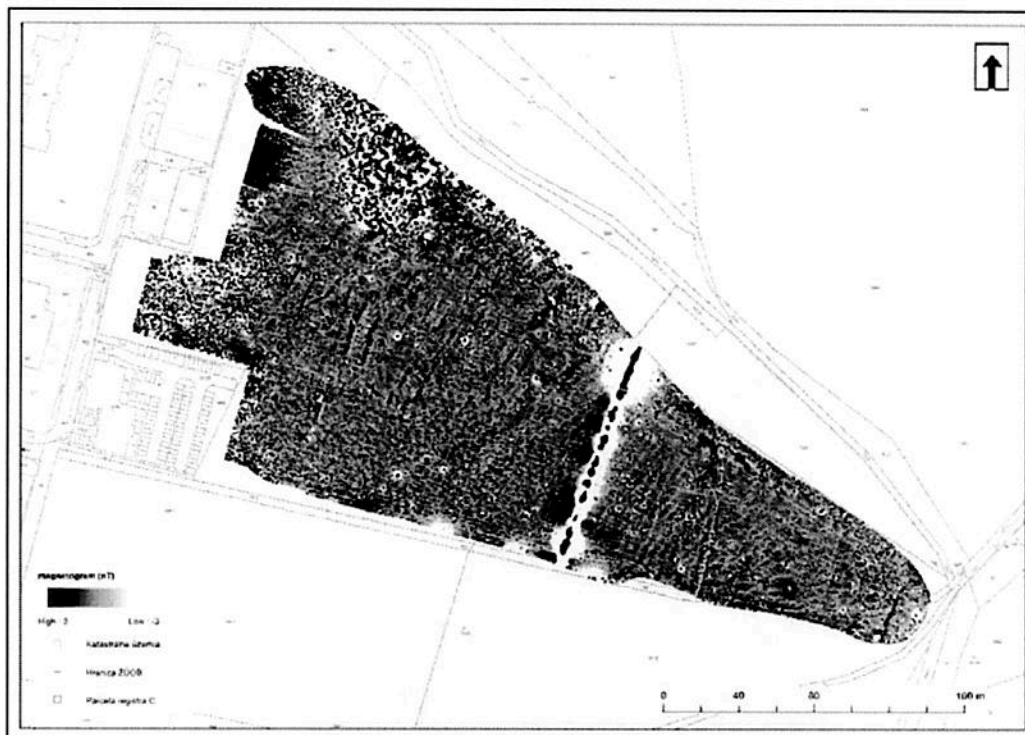
Na západnom a severozápadnom okraji skúmanej plochy môžeme pozorovať veľmi zvýšenú hustotu bipolárnych anomálií, čo s najvyššou pravdepodobnosťou súvisí s modernou stavebnou činnosťou. Identifikácia archeologických objektov geomagnetickou prospekciou v tomto priestore

nie je možná. Neznamená to však ich faktickú absenciu. Predovšetkým pri severnom okraji plochy možno archeologické objekty očakávať.

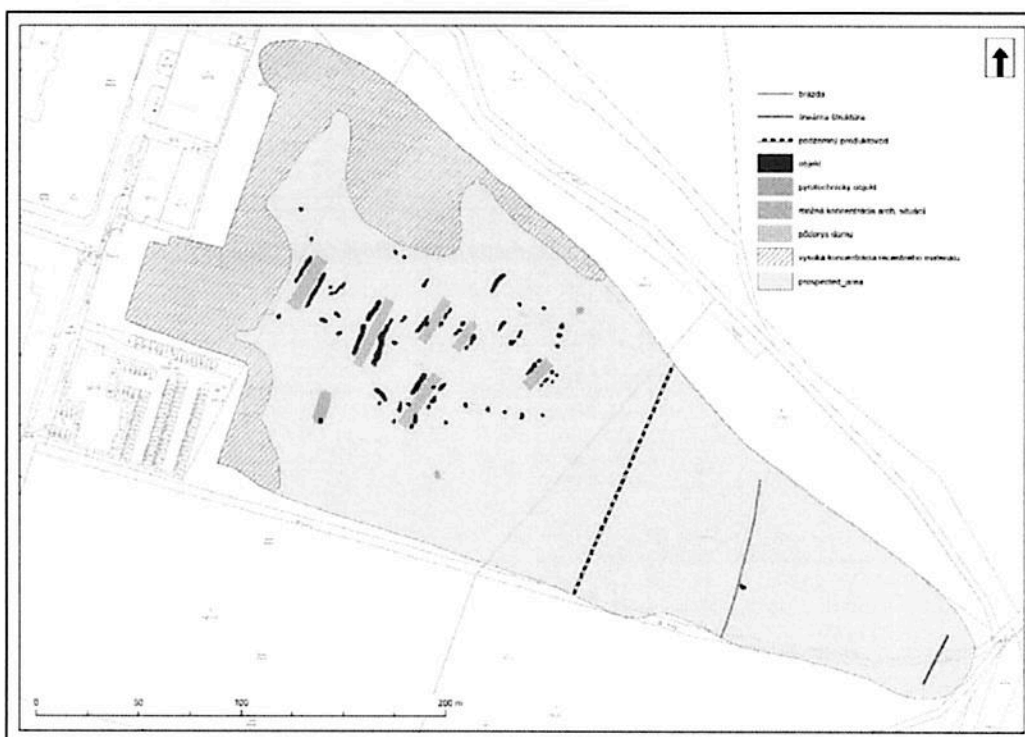
Geomagnetická prospekcia identifikovala magneticky a plošne výrazne anomálie. Počet archeologických objektov na ploche je odlišný, keďže prospekciou neboli zachytené drobné archeologické objekty, ktoré sa nachádzajú spravidla v blízkosti väčších objektov.



Obrázok 7: Magnetogram na katastrálnej mape (podkladové dáta: geoportal.sk).



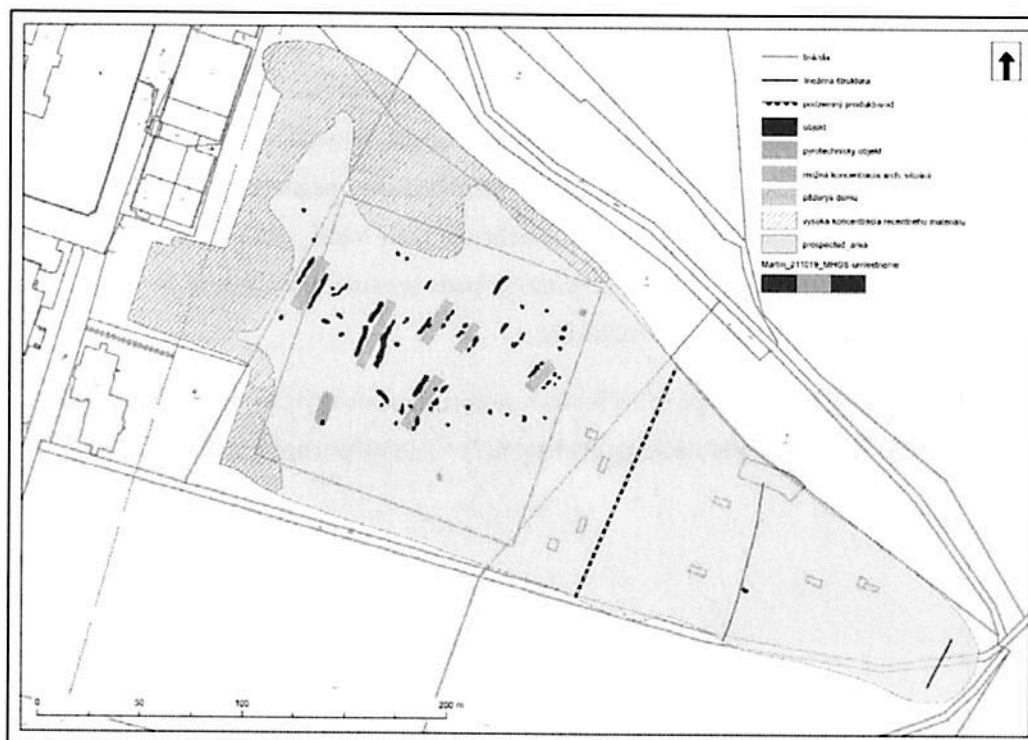
Obrázok 8: Magnetogram na katastrálnej mape (podkladové dáta: geoportal.sk).



Obrázok 9: Magnetogram a interpretácia na katastrálnej mape (podkladové dáta: geoportal.sk).



Obrázok 10: Interpretácia skúmanej plochy na ortofoto (podkladové dáta: geoportal.sk).



Obrázok 11: Interpretácia na katastrálnej mape so situáciou stavby.

ZÁVEREČNÉ ZHODNOTENIE

Dňa 25.3.2022 bola v katastrálnom území mesta Martin, poloha Veľká Hora, uskutočnená geofyzikálna prospekcia (geomagnetický prieskum). Odborné práce v teréne boli vykonané pracovníkmi Ústavu archeológie a muzeológie Filozofickej fakulty Masarykovej univerzity.

Cieľom geofyzikálnej prospekcie bol nedeštruktívny prieskum a identifikácia potenciálnych archeologických situácií na ploche učenej k výstavbe projektu „Nemocnica budúcnosti Martin“.

Prieskum bol vykonaný prostredníctvom fluxgate magnetometra v ATV móde. Plocha bola geofyzikálne preskúmané priamo za použitia RTK GNSS.

Na preskúmanej ploche sa podarilo identifikovať množstvo magneticky pozitívnych anomálií, ktoré môžeme interpretovať ako potenciálne zahĺbené archeologické objekty. Časť z nich tvoria sídliskové jamy rôznych tvarov a bez možnosti bližšieho určenia funkcie, časť predstavujú lineárne štruktúry, ktoré môžeme interpretovať ako exploatačné jamy vznikajúce pri výstavbe dlhých nadzemných neolitických stavieb.

Možno konštatovať, že geofyzikálnym prieskumom bola zachytená časť neolitického sídliska. Na základe dispozície stavebných jám možno rekonštruovať minimálne šesť (6) pôdorysov nadzemných stavieb. Geomagnetická prospekcia identifikovala magneticky a plošne výrazne anomálie. Počet archeologických objektov na ploche ale bude väčší, keďže prospekciou neboli zachytené drobné archeologické objekty (v tomto prípade predovšetkým kolové jamy), ktoré sa nachádzajú spravidla v blízkosti väčších objektov.

Je potrebné zdôrazniť, že v miestach so zvýšenou koncentráciou recentného magnetického rušenia nemožno vylúčiť archeologické situácie, napriek tomu že ich prieskum nezachytil.

KONTAKT:

Tencer – Milo – Šálka

e-mail: archeogeofyzikabrno@muni.cz

PRÍLOHY

- Obrazová dokumentácia, magnetogram a interpretácia výsledkov geofyzikálnych meraní

Krajský pamiatkový úrad Žilina
Mariánske nám. 19
010 01 Žilina

Oznámenie o realizácii pamiatkového výskumu

podľa § 39 ods. 5 zákona č. 49/2002 Z. z. o ochrane pamiatkového fondu v znení neskorších predpisov

Hlásenie o začatí archeologického výskumu

Vaša značka	Naša značka	Dátum	Vybavuje
KPUZA-2021/1741-4/18117/OPO	HIZ-02/2022	17.03.2022	Mgr. B. Zajacová, PhD. 0911 238 327

Výskum:	„Nemocnica budúcnosti Martin“
Obec, ulica, par. č. :	k. ú. Martin, KN-C parc. č. 7684/6 a 7684/2
Číslo výskumu:	2/22
Dátum začatia výskumu :	21.03. 2022
Archeológ:	Mgr. Barbara Zajacová, PhD.

Č. rozhodnutia: KPUZA-2021/1741-4/18117/OPO

Investor: Univerzitná nemocnica Martin
Adresa: Kollárova 2
036 59 Martin

Kontaktná osoba: Ing. M. Dubeň
Tel.:

Dátum: 17.3.2022

Podpis.....



Archeo Sever s.r.o.
Lehotská 614,
029 57 Oravská Lesná
IČO: 52 354 857
DIČ: 2121112983
IČ DPH: SK2121112983

Mgr. Barbara Zajacová, PhD.
konateľka

Archeo Sever s.r.o, Lehotská 614, 029 57 Oravská Lesná
Zapísaná v Obchodnom registri Okresného súdu Žilina, oddiel Sro, Vložka číslo: 72234/L
oprávnenie na vykonávanie archeologického výskumu č. MK-3257/2019-321/10689
osvedčenie č. 171 o osobitnej odbornej spôsobilosti na vykonávanie pamiatkového výskumu v odbore archeológia
Bankové spojenie: Fio banka, a.s. č.ú. SK818330000002401777805

KRAJSKÝ PAMIATKOVÝ ÚRAD ŽILINA

Mariánske námestie 19, 010 01 Žilina

ZÁPISNICA ZO VSTUPNEJ KOMISIE ARCHEOLOGICKÉHO VÝSKUMU

KPUZA-2022/1140-3/25455

Vec: Martin, "Nemocnica budúcnosti Martin", KN-C 7684/6, 7684/2
Miesto konania: Miesto plánovanej stavby
Dátum konania: 25. 3. 2022
Prítomní: *meno a priezvisko* *organizácia* *podpis*
Mgr. Stanislava Oporosková, PhD. KPÚ Žilina
Mgr. Barbara Zajacová, PhD. Archeo Sever s.r.o.

Zistenie:

Dňa 25. 3. 2022 sa uskutočnila vstupná archeologická komisia k archeologickému výskumu na plánovanej stavbe Martin, "Nemocnica budúcnosti Martin", KN-C 7684/6, 7684/2. Práve bol dokončovaný geofyzikálny výskum a prebiehal prieskum detektorom kovov.

Geofyzikálny prieskum ukázal viaceré potencionálne archeologické štruktúry, ktoré budú predmetom druhej etapy archeologického výskumu. Prieskum detektorom kovov priniesol novoveké kovové nálezy, ktoré budú súčasťou výskumnej dokumentácie.

Prieskum detektorom kovov sa na základe výsledkov geofyzikálneho prieskumu bude sústrediť na centrálnej ploche budúcej stavby a vynechajú sa priestory, na ktorých sa nachádza veľké množstvo kovového a stavebného odpadu v západnej a severnej časti plochy. Zároveň je potrebné ho uskutočniť len do takej miery, aby neboli poškodené potenciálne štruktúry potvrdené GFZ prieskumom, nakoľko predpokladáme, že sa môžu nachádzať relatívne plytko.

Záver:

Výsledky geofyzikálneho prieskumu a prieskumu detektorom kovov budú podkladom pre druhú fázu archeologického výskumu na predmetnej stavbe

Zapísal: Mgr. Stanislava Oporosková, PhD.

Podpis:

Telefón: +421/412452810

Fax: +421/412452855

E-mail: podatelna.za@pamiatky.gov.sk



Číslo konania: KPUZA-2021/1741-4/18117/OPO
Vybavuje/telefón: Mgr. Stanislava Oporosková, PhD., 041/2452810, Stanislava.Oporoskova@pamiatky.gov.sk
Žilina, dátum: 9. 3. 2021

ROZHODNUTIE

Krajský pamiatkový úrad Žilina ako miestne a vecne príslušný správny orgán na úseku ochrany pamiatkového fondu podľa ustanovenia § 9 ods. 5 a § 11 ods. 1 zákona č. 49/2002 Z. z. o ochrane pamiatkového fondu v znení neskorších predpisov (ďalej len „pamiatkový zákon“) a podľa § 46 zákona č. 71/1967 Zb. o správnom konaní v znení neskorších predpisov (ďalej len „správny poriadok“) v súvislosti so stavbou „Nemocnica budúcnosti Martin“ na pozemkoch reg. KN-C parcely č. 7684/6 a 7684/2 v k. ú. Martin rozhodol podľa § 35 ods. 7 v spojitosti s § 36 ods. 3 a § 39 ods. 1 pamiatkového zákona

o povinnosti vykonať pamiatkový archeologický výskum a o druhu, rozsahu a spôsobe jeho vykonania.

Krajský pamiatkový úrad Žilina zároveň v zmysle § 39 ods. 1 pamiatkového zákona a vyhlášky Ministerstva kultúry SR č. 231/2014 Z. z., ktorou sa vykonáva zákon o ochrane pamiatkového fondu, ukladá stavebníkovi – Univerzita Komenského v Bratislave, Jesseniova lekárska fakulta v Martine, Malá Hora 4, 036 01 Martin, zabezpečiť vykonanie pamiatkového archeologického výskumu, ku ktorému určuje nasledujúce podmienky na jeho vykonanie:

- a) Druh výskumu: podľa § 35 ods. 4 písm. a) a písm. b) pamiatkový archeologický výskum predstihový a záchranný.
- b) Miesto a rozsah výskumu: výskum bude prebiehať v rozsahu stavby „Nemocnica budúcnosti Martin“ na pozemkoch reg. KN-C parcely č. 7684/6 a 7684/2 v k. ú. Martin.
- c) Spôsob vykonávania pamiatkového archeologického výskumu:
 - I. etapa – v predstihu, pred začatím stavebných prác, po vytýčení plochy pre budúcu stavbu nemocnice budúcnosti Martin a ostatných stavebných objektov, formou celoplošného prieskumu detektorom kovov preukázateľným spôsobom (GPS sledovanie trás pohybu osôb vykonávajúcich prieskum detektorom kovov). Všetky archeologické nálezy v zmysle definície pamiatkového zákona budú následne presne geodeticky zamerané s podrobným opisom ich náleзовých súvislostí.
 - II. etapa – v predstihu, pred začatím stavebných prác formou vhodnej metódy geofyzikálneho prieskumu na celej ploche stavby. Výsledky geofyzikálneho prieskumu budú podkladom pre definovanie ďalšieho spôsobu realizácie archeologického výskumu – v miestach vyhodnotených ako archeologické objekty, resp. predpokladané archeologické situácie bude následne realizovaný plošný výskum v rozsahu ich zachytenia, v odôvodnených prípadoch formou archeologických sond. Presné definovanie rozsahu archeologického výskumu bude stanovené na archeologickej komisii za účasti zástupcu Krajského pamiatkového úradu Žilina po predložení vyhodnotenia geofyzikálneho prieskumu na plošných plánoch.

- *III. etapa – po odstránení ornice formou druhej fázy celoplošného prieskumu detektorom kovov preukázateľným spôsobom (GPS sledovanie trás pohybu osôb vykonávajúcich prieskum detektorom kovov). Všetky archeologické nálezy v zmysle definície pamiatkového zákona budú následne presne geodeticky zamerané s podrobným opisom ich nálezových súvislostí.*
 - *IV. etapa – v prípade negatívneho výsledku geofyzikálneho prieskumu bude výskum prebiehať na nezastavaných polohách formou sledovania výkopových prác na jednotlivých stavebných objektoch. V prípade zachytenia archeologických nálezov/objektov/vrstiev budú miesta nálezov podrobne zdokumentované v rozsahu zachytených situácií vrátane geodetického zamerania.*
- d) Nakladanie s nálezmi z archeologického výskumu:**
- Archeologické nálezy sú vlastníctvom Slovenskej republiky podľa § 40 ods. 6 pamiatkového zákona.
 - Právnická osoba oprávnená vykonávať archeologické výskumy je povinná archeologické nálezy držať a chrániť až do ich odovzdania, prevodu vlastníckeho práva alebo prevodu správy podľa § 40 ods. 8 a 9 pamiatkového zákona.
- e) Pri zabezpečení archeologického výskumu je stavebník ďalej povinný:**
- **Zabezpečiť vykonanie archeologického výskumu právnickou osobou oprávnenou vykonávať archeologické výskumy podľa § 36 ods. 4 pamiatkového zákona.**
 - **Zabezpečiť, aby osoba vykonávajúca archeologický výskum oznámila Krajskému pamiatkovému úradu Žilina začatie tohto výskumu najmenej 5 dní vopred a ukončenie terénnej časti tohto výskumu bezodkladne.**
 - Zabezpečiť v harmonograme stavby (jej prípravy a realizácie) vhodné časové a organizačné podmienky na realizáciu archeologického výskumu.
 - **Doručiť kópiu tohto rozhodnutia po nadobudnutí právoplatnosti oprávnenej osobe, ktorá bude vykonávať archeologický výskum.**
 - **Zabezpečiť, aby právnická osoba vykonávajúca archeologický výskum spracovala výskumnú dokumentáciu z tohto výskumu v zmysle § 10 vyhlášky Ministerstva kultúry Slovenskej republiky č. 231/2014 Z. z., ktorou sa vykonáva pamiatkový zákon.**
 - **Zabezpečiť, aby právnická osoba vykonávajúca archeologický výskum predložila podľa § 39 ods. 10 výskumnú dokumentáciu z tohto výskumu Pamiatkovému úradu Slovenskej republiky v Bratislave, ktorý k nemu vydá osobitné stanovisko.**
 - **Zabezpečiť podľa § 39 od. 11 bezodplatné odovzdanie výskumnej dokumentácie z archeologického výskumu spolu so stanoviskom Pamiatkového úradu Slovenskej republiky Krajskému pamiatkovému úradu Žilina a Archeologickému ústavu SAV v Nitre v lehote do 60 dní od ukončenia terénnej časti archeologického výskumu.**
 - **Zabezpečiť preukázateľným spôsobom oboznámenie s podmienkami rozhodnutia všetky subjekty zúčastňujúce sa na realizácii stavby.**

ODÔVODNENIE

Krajský pamiatkový úrad Žilina začal v súlade s ustanovením § 18 správneho poriadku správne konanie vo veci vydania rozhodnutia o nevyhnutnosti vykonať pamiatkový archeologický výskum a o druhu, rozsahu a spôsobe vykonania pamiatkového archeologického výskumu podľa § 35 ods. 7 v spojitosti s § 36 ods. 3 a 39 ods. 1 pamiatkového zákona v súvislosti s plánovanou stavbou „Nemocnica budúcnosti Martin“ na pozemkoch reg. KN-C parcely č. 7684/6 a 7684/2 v k. ú. Martin. Stavebníkom aj vlastníkom predmetných parciel je Univerzita Komenského v Bratislave, Šafárikovo námestie 6, 818 06 Bratislava.

O začatí konania informoval Krajský pamiatkový úrad Žilina účastníka konania – stavebníka. Na doplnenie podkladov, vyjadrenie a uplatnenie návrhov účastníkom konania dal Krajský pamiatkový úrad Žilina lehotu 10 dní. Stavebník sa v stanovenej lehote nijako nevyjadril.

Podľa § 35 ods. 7 pamiatkového zákona o nevyhnutnosti vykonať pamiatkový výskum podľa odseku 4 rozhoduje krajský pamiatkový úrad na podnet stavebného úradu, pamiatkového úradu, z vlastného podnetu, na základe žiadosti vlastníka alebo správcu. Krajský pamiatkový úrad bezodkladne zašle rozhodnutie o vykonaní pamiatkového výskumu stavebnému úradu.

Podľa § 36 ods. 3 pamiatkového zákona krajský pamiatkový úrad môže rozhodnúť o povinnosti vykonať archeologický výskum aj na mieste stavby alebo inej hospodárskej činnosti, ktoré nie je evidovaným archeologickým náleziskom podľa § 41 ods. 1, ak na tomto mieste dôvodne predpokladá výskyt archeologických nálezov. Krajský pamiatkový úrad zašle rozhodnutie o povinnosti vykonať archeologický výskum aj príslušnému stavebnému úradu.

Podľa § 39 ods. 1 pamiatkového zákona je Krajský pamiatkový úrad Žilina oprávnený určiť druh, rozsah, a spôsob vykonávania výskumu a nakladanie s nálezmi.

Krajský pamiatkový úrad Žilina po preskúmaní podania a na základe podkladov rozhodnutia rozhodol vo výrokovej časti rozhodnutia podľa § 35 ods. 7 v spojitosti s § 36 ods. 3 pamiatkového zákona o povinnosti vykonať pamiatkový archeologický výskum a podľa § 39 ods. 1 pamiatkového zákona o druhu, rozsahu a spôsobe jeho vykonania. Plánovaná stavba „Nemocnica budúcnosti Martin“ na pozemkoch reg. KN –C parcely č. 7684/6 a 7684/2 v k. ú. Martin, sa nachádza v bezprostrednej blízkosti lokality z mladšej doby kamennej (nálezy SNM v Martine z roku 2019) a zaniknutej stredovekej dediny v polohe Kostihora, ktorej rozsah doposiaľ nebol preskúmaný.

Aby pri stavebnej činnosti nedošlo k narušeniu alebo neodvratnému zničeniu dôležitých kultúrnych vrstiev, archeologických situácií a cenných archeologických nálezov – objektov alebo predmetov rôznej hmotnej povahy, napr. sídliskových objektov, fragmentov keramiky, mincí alebo kostrových pozostatkov, Krajský pamiatkový úrad Žilina podľa § 35 ods. 7 v spojitosti s § 36 ods. 3 pamiatkového zákona rozhodol vo výroku rozhodnutia o nevyhnutnosti vykonať pamiatkový archeologický výskum.

Podľa § 36 ods. 1 pamiatkového zákona archeologický výskum na účely pamiatkového zákona je súhrn odborných nedeštruktívnych metód a deštruktívnych metód a techník zameraných na vyhľadávanie, identifikáciu, vyhodnocovanie, dokumentáciu, evidenciu alebo na záchranu archeologického náleziska, archeologického nálezu alebo nálezovej situácie, ako aj na vyhľadávanie a zber archeologických nálezov na povrchu zeme, v zemi a pod vodou.

Podľa § 35 ods. 3 pamiatkového zákona sa pamiatkový výskum podľa zamerania (druh výskumu) člení na umelecko-historický výskum, architektonicko-historický výskum, urbanisticko-historický výskum a archeologický výskum.

Podľa § 35 ods. 4 pamiatkového zákona sa pamiatkový výskum podľa časového hľadiska člení na predstihový výskum, ktorý sa vykonáva pred začiatkom obnovy, stavebnej činnosti alebo inej hospodárskej činnosti s cieľom zistiť a preskúmať pamiatkové hodnoty, výskyt vecí pamiatkovej hodnoty alebo archeologických nálezov a na záchranný výskum, ktorý sa vykonáva pri stavebnej činnosti alebo inej hospodárskej činnosti, pri zosuvoch pôdy, eróznej činnosti a v dôsledku inej prírodnej činnosti s cieľom zachrániť nájdené veci pamiatkovej hodnoty.

Vzhľadom na to, že ide o ochranu archeologických nálezov a nálezísk ako druh archeologického výskumu určil Krajský pamiatkový úrad Žilina podľa § 39 ods. 1 v spojitosti s § 35 ods. 3, ods. 4 písm. a) a písm. b) pamiatkového zákona pamiatkový archeologický výskum predstihový a záchranný, pretože ide o plochu,

ktorú považuje Krajský pamiatkový úrad Žilina za potrebné preskúmať formou prieskumu detektorom kovov ešte v predstihu pred začatím vlastných výkopových prác a následne geofyzikálnym prieskumom pre ujasnenie rozsahu predpokladaného plošného alebo sondážneho výskumu. Vzhľadom na to, že je dôvodný predpoklad, že nálezy a náleziská sa môžu nachádzať na celej ploche plánovanej stavby, predmetom pamiatkového archeologického výskumu sú aj línie inžinierskych sietí.

Podľa § 36 ods. 4 pamiatkového zákona archeologický výskum je oprávnený vykonávať pamiatkový úrad alebo ním zriadená právnická osoba prostredníctvom fyzickej osoby, ktorá je v pracovnoprávnom vzťahu s pamiatkovým úradom alebo ním zriadenou právnickou osobou, splňa kvalifikačné predpoklady podľa § 35a ods. 3 písm. a) a c) a má poverenie od pamiatkového úradu alebo od ním zriadenej právnickej osoby na vykonávanie archeologického výskumu a archeologický ústav prostredníctvom osôb s odbornou spôsobilosťou; iná právnická osoba môže archeologický výskum vykonávať iba na základe oprávnenia vydaného ministerstvom.

Podľa § 38 ods. 1 pamiatkového zákona náklady na pamiatkový výskum uhrádza vlastník kultúrnej pamiatky, vlastník nehnuteľnosti v pamiatkovom území alebo stavebník.

Podľa § 39 ods. 5 pamiatkového zákona osoba podľa § 35a ods. 1 a § 36 ods. 4 je povinná oznámiť krajskému pamiatkovému úradu začatie pamiatkového výskumu najmenej päť dní vopred a ukončenie terénnej časti pamiatkového výskumu bezodkladne.

Podľa § 39 ods. 5 pamiatkového zákona osoba podľa § 35a ods. 1 alebo § 36 ods. 4, ktorá vykonáva pamiatkový výskum, je povinná predložiť výskumnú dokumentáciu pamiatkovému úradu na posúdenie. Pamiatkový úrad k predloženej výskumnej dokumentácii do 30 dní vydá stanovisko. V stanovisku uvedie, či výskumná dokumentácia spĺňa formálne a odborné náležitosti. Ak výskumná dokumentácia nespĺňa náležitosti, pamiatkový úrad ju vráti na prepracovanie a opätovné predloženie. Ak výskumná dokumentácia spĺňa všetky náležitosti, pamiatkový úrad ju zašle osobe, ktorá výskum vykonala, spolu so stanoviskom. Stanovisko pamiatkového úradu k výskumnej dokumentácii zasiela pamiatkový úrad aj osobe, ktorej bol výskum nariadený alebo povolený.

Podľa § 40 ods. 6 pamiatkového zákona archeologický nález je vlastníctvom Slovenskej republiky.

Podľa § 40 ods. 8 pamiatkového zákona ak je správcom archeologického nálezu archeologický ústav alebo múzeum zriadené ústredným orgánom štátnej správy, vedie evidenciu archeologického nálezu podľa osobitného predpisu. Ak je správcom archeologického nálezu pamiatkový úrad, vedie osobitnú evidenciu archeologického nálezu, ktorá vždy obsahuje zoznam vecí s uvedením identifikačných údajov a spôsob naloženia s týmto majetkom štátu. Pamiatkový úrad môže dať archeologický nález do výpožičky múzeu založenému inou právnickou osobou, ak sa archeologický nález našiel ním vykonávaným alebo financovaným archeologickým výskumom, pričom pamiatkový úrad môže uzavrieť zmluvu o výpožičke najviac na desať rokov.

Podľa § 40 ods. 9 pamiatkového zákona správca archeologického nálezu môže previesť vlastníctvo archeologického nálezu len na obec alebo samosprávny kraj do správy nimi zriadeného múzea alebo na Národnú banku Slovenska, a to bezodplatne. Správca archeologického nálezu môže previesť správu archeologického nálezu len na múzeum zriadené ústredným orgánom štátnej správy alebo Slovenskú akadémiu vied. Archeologický nález sa ďalej chráni podľa osobitného predpisu. K archeologickým nálezom určeným na prevod správy alebo vlastníctva je osoba oprávnená podľa § 36 ods. 4 povinná priložiť výskumnú dokumentáciu posúdenú pamiatkovým úradom podľa § 39 ods. 10. Správca prijme archeologické nálezy primerane ošetrované a odborne popísané. Autorské práva oprávnenej osoby podľa § 36 ods. 4 zostávajú nedotknuté.

Požiadavky na obsahové náležitosti výskumnej dokumentácie z archeologického výskumu sú upravené v § 10 vyhlášky Ministerstva kultúry Slovenskej republiky č. 231/2014 Z. z., ktorou sa vykonáva pamiatkový zákon.

Určené podmienky vyplývajú z okolností, že na parcele č. 7684/6 a 7684/2 v k. ú. Martin, sa s veľkou pravdepodobnosťou zemnými prácami narušia archeologické situácie. Bez realizácie pamiatkového výskumu by prišlo k narušeniu alebo neodvratnému zničeniu dôležitých kultúrnych vrstiev a archeologických nálezov – objektov alebo predmetov rôznej hmotnej povahy, napr. zvyškov starších architektúr, stavebného materiálu, fragmentov keramiky, mincí, kostrových pozostatkov. Z týchto dôvodov Krajský pamiatkový úrad Žilina rozhodol podľa § 35 ods. 7 v spojitosti s § 39 ods. 1 pamiatkového zákona o druhu výskumu, jeho rozsahu a spôsobe jeho vykonania.

Zoznam právnických osôb oprávnených Ministerstvom kultúry Slovenskej republiky na vykonávanie archeologického výskumu je k dispozícii na príslušných krajských pamiatkových úradoch, Pamiatkovom úrade Slovenskej republiky so sídlom v Bratislave a na internetových stránkach Ministerstva kultúry Slovenskej republiky a Pamiatkového úradu Slovenskej republiky.

Vzhľadom na vyššie uvedené Krajský pamiatkový úrad Žilina rozhodol tak, ako je uvedené vo výroku tohto rozhodnutia. Toto rozhodnutie nenahrádza vyjadrenia iných orgánov štátnej správy a územnej samosprávy.

Krajský pamiatkový úrad Žilina toto rozhodnutie vydal z hľadiska záujmov chránených pamiatkovým zákonom a je záväzným stanoviskom podľa zákona č. 50/1976 Zb. o územnom plánovaní a stavebnom poriadku v znení neskorších predpisov.

V súlade s § 44a pamiatkového zákona rozhodnutie podľa § 39 ods. 1 pamiatkového zákona odo dňa nadobudnutia právoplatnosti stráca platnosť po troch rokoch, ak v tejto lehote nebol vykonaný úkon, na ktorý sa vzťahujú.

POUČENIE

Proti tomuto rozhodnutiu podľa § 53 a § 54 zákona č. 71/1967 Zb. o správnom konaní v znení neskorších predpisov je možné podať odvolanie v lehote 15 dní od jeho doručenia na správnom orgáne, ktorý rozhodnutie vydal, t. j. na Krajský pamiatkový úrad Žilina. Odvolacím orgánom je Pamiatkový úrad Slovenskej republiky so sídlom v Bratislave. Právoplatné rozhodnutia orgánov verejnej správy sú preskúmateľné súdom, ak účastník konania pred ich právoplatnosťou vyčerpal všetky riadne opravné prostriedky.

doc. Ing. Miloš Dudáš, CSc.
riaditeľ

Doručuje sa

Univerzita Komenského v Bratislave, Jesseniova lekárska fakulta v Martine, Malá Hora 4, 036 01 Martin, IČO: 00397865

Na vedomie

Mesto Martin, Námestie S. H. Vajanského 1, 036 01 Martin, IČO: 00316792



KRAJSKÝ
PAMIATKOVÝ ÚRAD
ŽILINA

Univerzitná nemocnica Martin
Kollárova 2
036 59 Martin

Váš list-číslo/zo dňa Naše číslo Vybavuje/kontakt Žilina
KPUZA-2022/17290-1/68417/OPO Mgr. Stanislava Oporosková, PhD. 10.8.2022
stanislava.oporoskova@pamiatky.gov.sk

VEC:

"Univerzitná nemocnica sv. Martina – Komunikácie a siete" - vyjadrenie

Na základe žiadosti o vyjadrenie k projektovej dokumentácii pre územné konanie k stavbe "Univerzitná nemocnica sv. Martina – Komunikácie a siete", líniová stavba v k. ú. Martin vydá rozhodnutie o zámere. Na žiadosť investora, vydáva Krajský pamiatkový úrad nasledujúce vyjadrenie:

K predmetnej stavbe bude vydané rozhodnutie o zámere stavby „Univerzitná nemocnica sv. Martina – Sekundárne dopravné napojenie“, líniová stavba v k. ú. Martin. Za predpokladu, že nedôjde k zásadným zmenám v projekte, budú podmienky týkajúce sa archeológie nasledovné:

- a) Druh výskumu: podľa § 35 ods. 4 písm. a) a písm. b) pamiatkový archeologický výskum predstihový a záchranný.
- b) Miesto a rozsah výskumu: výskum bude prebiehať v rozsahu stavby "Univerzitná nemocnica sv. Martina – Komunikácie a siete", líniová stavba v k. ú. Martin.
- c) Spôsob vykonávania pamiatkového archeologického výskumu:
 - formou sledovania výkopových prác. V prípade zachytenia akýchkoľvek archeologických nálezov a nálezových situácií bude výskum realizovaný formou začistenia a podrobnej dokumentácie zistených nálezových situácií vrátane geodetického zamerania všetkých zistených skutočností.

Vyjadrenie Krajského pamiatkového úradu Žilina nenahrádza rozhodnutie alebo súhlas dotknutých orgánov štátnej správy a miestnej samosprávy.

Mgr. Stanislava Oporosková, PhD.
Odborný radca - archeológ



Univerzitná nemocnica Martin
Kollárova 2
036 59 Martin

Váš list-číslo/zo dňa Naše číslo Vybavuje/kontakt Žilina
KPUZA-2022/15827-3/67741/OPO Mgr. Stanislava Oporosková, PhD. 10.8.2022
stanislava.oporoskova@pamiatky.gov.sk

VEC:

"Univerzitná nemocnica sv. Martina - Sekundárne dopravné napojenie" - vyjadrenie

Na základe žiadosti o vyjadrenie k projektovej dokumentácii pre územné konanie k stavbe "Univerzitná nemocnica sv. Martina - Sekundárne dopravné napojenie", začal Krajský pamiatkový úrad Žilina dňa 28. 7. 2022 konanie vo veci vydania rozhodnutia o nevyhnutnosti vykonať pamiatkový archeologický výskum a určenia podmienok vykonania archeologického výskumu č. KPUZA-2022/15827-2/64464/OPO . Na žiadosť investora, vydáva Krajský pamiatkový úrad nasledujúce vyjadrenie:

K predmetnej stavbe bude vydané rozhodnutie o nevyhnutnosti vykonať pamiatkový archeologický výskum a určenie podmienok vykonania archeologického výskumu na stavbe „Univerzitná nemocnica sv. Martina – Sekundárne dopravné napojenie“, líniová stavba v k. ú. Martin. Za predpokladu, že nedôjde k zásadným zmenám v projekte, budú podmienky výskumu predstavovať:

- a) Druh výskumu: podľa § 35 ods. 4 písm. a) a písm. b) pamiatkový archeologický výskum predstihový a záchranný.
- b) Miesto a rozsah výskumu: výskum bude prebiehať v rozsahu stavby "Univerzitná nemocnica sv. Martina - Sekundárne dopravné napojenie", líniová stavba v k. ú. Martin.
- c) Spôsob vykonávania pamiatkového archeologického výskumu:
 - I. etapa – v predstihu, pred začatím stavebných prác, po vytýčení plochy pre verejnú komunikáciu, chodník, cyklotrasu, zastávky MHD, formou celoplošného prieskumu detektorom kovov preukázateľným spôsobom (GPS sledovanie trás pohybu osôb vykonávajúcich prieskum detektorom kovov). Všetky archeologické nálezy v zmysle definície pamiatkového zákona budú následne presne geodeticky zamerané s podrobným opisom ich nálezových súvislostí.
 - II. etapa – po odstránení ornice formou druhej fázy celoplošného prieskumu detektorom kovov preukázateľným spôsobom (GPS sledovanie trás pohybu osôb vykonávajúcich prieskum detektorom kovov). Všetky archeologické nálezy v zmysle definície pamiatkového zákona budú následne presne geodeticky zamerané s podrobným opisom ich nálezových súvislostí.
 - III. etapa - na ostatných súvisiacich stavebných objektoch formou sledovania výkopových prác. V prípade zachytenia archeologických nálezov/objektov/vrstiev budú miesta nálezov podrobne zdokumentované v rozsahu zachytených situácií vrátane geodetického zamerania.

Vyjadrenie Krajského pamiatkového úradu Žilina nenahrádza rozhodnutie alebo súhlas dotknutých orgánov štátnej správy a miestnej samosprávy.

Mgr. Stanislava Uporoskova, PnU.
Odborný radca - archeológ

Ing. Marek Dubeň

Komu: Archeo Sever
Predmet: RE: Nemocnica budúcnosti Martin

----- Forwarded message -----

Od: Oporosková Stanislava <Stanislava.Oporoskova@pamiatky.gov.sk>
Date: ut 19. 4. 2022 o 9:54
Subject: RE: Nemocnica budúcnosti Martin
To: Archeo Sever <archeosever@gmail.com>

Ahoj Barborka!

Na základe výsledkov geofyzikálneho prieskumu bude nutné uskutočniť skrývku ornice bagrom s plochou lyžicou. Zemina bude následne z plochy výskumu odstránená. Následný postup bude stanovený po uskutočnení skrývky a pásovom prehĺbení v priestore predpokladaného neolitického domu a jeho bezprostrednom okolí.

S pozdravom

Stanislava Oporosková

From: Archeo Sever [mailto:archeosever@gmail.com]
Sent: Wednesday, April 13, 2022 1:03 PM
To: Oporosková Stanislava <Stanislava.Oporoskova@pamiatky.gov.sk>
Subject: Re: Nemocnica budúcnosti Martin

Ahoj Stanka!

Posielam výsledky GFZ prieskumu,
prosím o definovanie ďalšieho postupu
Pozdravujem a pokojné sviatky prajem
Barbara



Číslo konania: KPUZA-2021/67-5/17729/KOP
Vybavuje/telefón: Mgr. Tomáš Kopták, PhD., 041/2452827, tomas.koptak@pamiatky.gov.sk
Žilina, dátum: 08. 03. 2021

VEREJNÁ VYHLÁŠKA

ROZHODNUTIE

Krajský pamiatkový úrad Žilina ako miestne a vecne príslušný správny orgán na úseku ochrany pamiatkového fondu podľa ustanovenia § 9 ods. 5 a § 11 ods. 1 zákona č. 49/2002 Z. z. o ochrane pamiatkového fondu v znení neskorších predpisov (ďalej len „pamiatkový zákon“) a podľa § 46 zákona č. 71/1967 Zb. o správnom konaní v znení neskorších predpisov (ďalej len „správny poriadok“) v súvislosti s plánovanou realizáciou stavby „Prípojka pre nemocnicu budúcnosti Martin“ líniová stavba na pozemkoch v k. ú. Priekopa, Záturčie a Martin **rozhodol** podľa § 35 ods. 7 v spojitosti s § 36 ods. 3 a § 39 ods. 1 pamiatkového zákona

o povinnosti vykonať pamiatkový archeologický výskum a o druhu, rozsahu a spôsobe jeho vykonania.

Krajský pamiatkový úrad Žilina zároveň v zmysle § 39 ods. 1 pamiatkového zákona a vyhlášky Ministerstva kultúry SR č. 231/2014 Z. z., ktorou sa vykonáva zákon o ochrane pamiatkového fondu, ukladá stavebníkovi – Univerzita Komenského v Bratislave, Šafárikové námestie 6, 818 06, IČO: 00 39 78 65 zabezpečiť vykonanie pamiatkového archeologického výskumu, ku ktorému určuje nasledujúce podmienky na jeho vykonanie:

- a) **Druh výskumu:** podľa § 35 ods. 4 písm. b) pamiatkový archeologický výskum záchranný.
- b) **Miesto a rozsah výskumu:** výskum bude prebiehať v rozsahu líniovej stavby „Prípojka pre nemocnicu budúcnosti Martin“ na pozemkoch v k. ú. Priekopa, Záturčie a Martin
- c) **Spôsob vykonávania pamiatkového archeologického výskumu:**
 - *Formou sledovania výkopových prác preukázateľným spôsobom (GPS zaznamenávanie trás osôb vykonávajúcich sledovanie výkopových prác) jednotlivých výkopov pre polozenie optického kábla. V prípade zachytenia relevantných archeologických situácií ich preskúmať len v rozsahu rozmerov, aké majú jednotlivé výkopy stanovené v projektovej dokumentácii a pri ich výskume použiť aj detektor kovov.*
 - *Vyzdvihnuté budú všetky archeologické nálezy v zmysle definície § 2 ods. 5 pamiatkového zákona.*
 - *Všetky zistené skutočnosti budú podrobne zdokumentované formou začistenia, grafickej a fotografickej dokumentácie vrátane ich geodetického zamerania.*
- d) **Nakladanie s nálezmi z archeologického výskumu:**
 - Archeologické nálezy sú vlastníctvom Slovenskej republiky podľa § 40 ods. 6 pamiatkového zákona.
 - Právnická osoba oprávnená vykonávať archeologické výskumy je povinná archeologické nálezy držať a chrániť až do ich odovzdania, prevodu vlastníckeho práva alebo prevodu správy podľa § 40 ods. 8 a 9 pamiatkového zákona.
- e) **Pri zabezpečení archeologického výskumu je stavebník ďalej povinný:**

- **Zabezpečiť vykonanie archeologického výskumu právnickou osobou oprávnenou vykonávať archeologické výskumy podľa § 36 ods. 4 pamiatkového zákona.**
- **Zabezpečiť, aby osoba vykonávajúca archeologický výskum oznámila Krajskému pamiatkovému úradu Žilina začatie tohto výskumu najmenej 5 dní vopred a ukončenie terénnej časti tohto výskumu bezodkladne.**
- Zabezpečiť v harmonograme stavby (jej prípravy a realizácie) vhodné časové a organizačné podmienky na realizáciu archeologického výskumu.
- **Doručiť kópiu tohto rozhodnutia po nadobudnutí právoplatnosti oprávnenej osobe, ktorá bude vykonávať archeologický výskum.**
- **Zabezpečiť, aby právnická osoba vykonávajúca archeologický výskum spracovala výskumnú dokumentáciu z tohto výskumu v zmysle § 10 vyhlášky Ministerstva kultúry Slovenskej republiky č. 231/2014 Z. z., ktorou sa vykonáva pamiatkový zákon.**
- **Zabezpečiť, aby právnická osoba vykonávajúca archeologický výskum predložila podľa § 39 ods. 10 výskumnú dokumentáciu z tohto výskumu Pamiatkovému úradu Slovenskej republiky v Bratislave, ktorý k nemu vydá osobitné stanovisko.**
- **Zabezpečiť podľa § 39 od. 11 bezodplatné odovzdanie výskumnej dokumentácie z archeolo-gického výskumu spolu so stanoviskom Pamiatkového úradu Slovenskej republiky Krajskému pamiatkovému úradu Žilina a Archeologickému ústavu SAV v Nitre v lehote do 60 dní od ukončenia terénnej časti archeologického výskumu.**
- **Zabezpečiť preukázateľným spôsobom oboznámenie s podmienkami rozhodnutia všetky subjekty zúčastňujúce sa na realizácii stavby.**

ODÔVODNENIE

Krajský pamiatkový úrad Žilina začal v súlade s ustanovením § 18 správneho poriadku ex offio správne konanie vo veci vydania rozhodnutia o nevyhnutnosti vykonať pamiatkový archeologický výskum a o druhu, rozsahu a spôsobe vykonania pamiatkového archeologického výskumu podľa § 35 ods. 7 v spojitosti s § 36 ods. 3 a § 39 ods. 1 pamiatkového zákona v súvislosti s plánovanou stavbou „Prípojka pre nemocnicu budúcnosti Martin“ na pozemkoch v k. ú. Priekopa, Záturčie a Martin. Stavebníkom je Univerzita Komenského v Bratislave, Šafárikové námestie 6, 818 06 Bratislava (ďalej len „stavebník“), ktorú v správnom konaní zastupovala spoločnosť EGEM s.r.o. organizačná zložka, Bystrická cesta 5646/55B, 034 01 Ružomberok.

Podľa § 35 ods. 7 pamiatkového zákona o nevyhnutnosti vykonať pamiatkový výskum podľa odseku 4 rozhoduje krajský pamiatkový úrad na podnet stavebného úradu, pamiatkového úradu, z vlastného podnetu, na základe žiadosti vlastníka alebo správcu. Krajský pamiatkový úrad bezodkladne zašle rozhodnutie o vykonaní pamiatkového výskumu stavebnému úradu.

Podľa § 36 ods. 3 pamiatkového zákona krajský pamiatkový úrad môže rozhodnúť o povinnosti vykonať archeologický výskum aj na mieste stavby alebo inej hospodárskej činnosti, ktoré nie je evidovaným archeologickým náleziskom podľa § 41 ods. 1, ak na tomto mieste dôvodne predpokladá výskyt archeologických nálezov. Krajský pamiatkový úrad zašle rozhodnutie o povinnosti vykonať archeologický výskum aj príslušnému stavebnému úradu.

Podľa § 39 ods. 1 pamiatkového zákona druh, rozsah, spôsob vykonávania pamiatkového výskumu a nakladanie s nálezmi určí vo svojom rozhodnutí krajský pamiatkový úrad.

Keďže predmetná líniová stavba zasahuje množstvo pozemkov v troch katastroch, kde je viac ako 10 vlastníkov, Krajský pamiatkový úrad Žilina na doručovanie použil inštitút verejnej vyhlášky. Podľa § 44 ods. 4 pamiatkového zákona ak je v správnom konaní počet účastníkov väčší ako desať, správny orgán môže doručovať písomnosti účastníkom konania verejnou vyhláškou.

Oznámenie o začatí konania bolo vyvesené po dobu 15 dní na úradnej tabuli mesta Martin, Námestie S. H. Vajanského 1, 036 49 Martin, na úradnej tabuli Krajského pamiatkového úradu Žilina, úradnej elektronickej tabuli Krajského pamiatkového úradu Žilina a na Centrálnej úradnej elektronickej tabuli na portáli www.slovensko.sk. Spolu s oznámením odoslal Krajský pamiatkový úrad Žilina aj podklady rozhodnutia. Ku konaniu neboli vznesené žiadne návrhy a pripomienky.

Krajský pamiatkový úrad Žilina po preskúmaní projektovej dokumentácie predmetnej líniovej stavby a po preštudovaní podkladov rozhodnutia (vyznačenie známych archeologických nálezísk a miest s archeologickým potenciálom v blízkosti predmetnej stavby, vyznačenie pamiatkových zón mesta Martin a vyznačenie najbližších historických území do súčasnej ortofotomapy) rozhodol podľa § 35 ods. 7 v spojitosti s § 36 ods. 3 a § 39 ods. 1 pamiatkového zákona, že v súbehu s realizáciou stavby je nevyhnutné realizovať pamiatkový archeologický výskum.

Predmetná stavba predstavuje rozsiahlu líniovú stavbu prechádzajúcu cez tri katastrálne územia – Priekopa, Záturčie a Martin. Jej trasa prechádza v blízkosti niekoľkých archeologických nálezísk; v jednom prípade v bezprostrednej blízkosti, resp. možno priamo cez archeologické nálezisko – zaniknutú stredovekú dedinu neďaleko polohy Malá hora. Z vyššie zmieneného podkladu rozhodnutia, ktoré bolo súčasťou oznámenia, je zrejmé, že na území mesta Martin je hustá koncentrácia archeologických nálezísk. Tie pochádzajú z rôznych dejinných období – od praveku až po začiatok 20. storočia. To dohromady vytvára vysoký predpoklad, že pri realizácii predmetnej líniovej stavby dôjde k narušeniu a odkrytiu archeologických nálezov a archeologických nálezísk.

Podľa § 36 ods. 1 pamiatkového zákona archeologický výskum na účely pamiatkového zákona je súhrn odborných nedeštruktívnych metód a deštruktívnych metód a techník zameraných na vyhľadávanie, identifikáciu, vyhodnocovanie, dokumentáciu, evidenciu alebo na záchranu archeologického náleziska, archeologického nálezu alebo nálezovej situácie, ako aj na vyhľadávanie a zber archeologických nálezov na povrchu zeme, v zemi a pod vodou.

Podľa § 35 ods. 3 pamiatkového zákona sa pamiatkový výskum podľa zamerania (druh výskumučlení na umelecko-historický výskum, architektonicko-historický výskum, urbanisticko-historický výskum a archeologický výskum.

Podľa § 35 ods. 4 pamiatkového zákona sa pamiatkový výskum podľa časového hľadiska člení na predstihový výskum, ktorý sa vykonáva pred začiatkom obnovy, stavebnej činnosti alebo inej hospodárskej činnosti s cieľom zistiť a preskúmať pamiatkové hodnoty, výskyt vecí pamiatkovej hodnoty alebo archeologických nálezov a na záchranný výskum, ktorý sa vykonáva pri stavebnej činnosti alebo inej hospodárskej činnosti, pri zosuvoch pôdy, eróznej činnosti a v dôsledku inej prírodnej činnosti s cieľom zachrániť nájdené veci pamiatkovej hodnoty.

Vzhľadom na to, že ide o ochranu archeologických nálezov a nálezísk ako druh archeologického výskumu určil Krajský pamiatkový úrad Žilina podľa § 39 ods. 1 v spojitosti s § 35 ods. 3, ods. 4 písm. b) pamiatkového zákona pamiatkový archeologický výskum záchranný, pretože ide o rozsiahlu líniovú stavbu vedúcu cez tri katastrálne územia, ktorú považuje Krajský pamiatkový úrad Žilina za potrebné preskúmať formou sledovaním výkopových prác, keďže stavebné práce priamo narušia podložné vrstvy predmetnej plochy. Vzhľadom na to, že je dôvodný predpoklad, že nálezy a náleziská sa môžu nachádzať v trase takmer celej stavby, predmetom pamiatkového archeologického výskumu je trasa celej líniovej stavby podľa projektovej dokumentácie. Bez realizácie pamiatkového výskumu by prišlo k narušeniu alebo neodvratnému zničeniu dôležitých kultúrnych vrstiev a archeologických nálezov – objektov alebo predmetov rôznej hmotnej povahy, napr. zvyškov starších architektúr, stavebného materiálu, fragmentov keramiky, mincí, kostrových pozostatkov.

Ako druh archeologického výskumu určil Krajský pamiatkový úrad Žilina podľa § 35 ods. 4 písm. b) pamiatkového zákona záchranný archeologický výskum, pretože ide miestami o plochu, ktorá už bola

v priebehu 20. storočia poznačená stavebnými zásahmi, zároveň k druhu stavby považuje takýto druh výskumu – sledovanie výkopových prác – za najviac adekvátny. V prípade zachytenia relevantných archeologických situácií zároveň považuje Krajský pamiatkový úrad Žilina za nutné použiť aj detektor kovov.

Podľa § 36 ods. 4 pamiatkového zákona archeologický výskum je oprávnený vykonávať pamiatkový úrad alebo ním zriadená právnická osoba prostredníctvom fyzickej osoby, ktorá je v pracovnoprávnom vzťahu s pamiatkovým úradom alebo ním zriadenou právnickou osobou, spĺňa kvalifikačné predpoklady podľa § 35a ods. 3 písm. a) a c) a má poverenie od pamiatkového úradu alebo od ním zriadenej právnickej osoby na vykonávanie archeologického výskumu a archeologický ústav prostredníctvom osôb s odbornou spôsobilosťou; iná právnická osoba môže archeologický výskum vykonávať iba na základe oprávnenia vydaného ministerstvom.

Podľa § 38 ods. 1 pamiatkového zákona náklady na pamiatkový výskum uhrádza vlastník kultúrnej pamiatky, vlastník nehnuteľnosti v pamiatkovom území alebo stavebník.

Podľa § 39 ods. 5 pamiatkového zákona osoba podľa § 35a ods. 1 a § 36 ods. 4 je povinná oznámiť krajskému pamiatkovému úradu začatie pamiatkového výskumu najmenej päť dní vopred a ukončenie terénnej časti pamiatkového výskumu bezodkladne.

Podľa § 39 ods. 5 pamiatkového zákona osoba podľa § 35a ods. 1 alebo § 36 ods. 4, ktorá vykonáva pamiatkový výskum, je povinná predložiť výskumnú dokumentáciu pamiatkovému úradu na posúdenie. Pamiatkový úrad k predloženej výskumnej dokumentácii do 30 dní vydá stanovisko. V stanovisku uvedie, či výskumná dokumentácia spĺňa formálne a odborné náležitosti. Ak výskumná dokumentácia nespĺňa náležitosti, pamiatkový úrad ju vráti na prepracovanie a opätovné predloženie. Ak výskumná dokumentácia spĺňa všetky náležitosti, pamiatkový úrad ju zašle osobe, ktorá výskum vykonala, spolu so stanoviskom. Stanovisko pamiatkového úradu k výskumnej dokumentácii zasiela pamiatkový úrad aj osobe, ktorej bol výskum nariadený alebo povolený.

Podľa § 40 ods. 6 pamiatkového zákona archeologický nález je vlastníctvom Slovenskej republiky.

Podľa § 40 ods. 8 pamiatkového zákona ak je správcom archeologického nálezu archeologický ústav alebo múzeum zriadené ústredným orgánom štátnej správy, vedie evidenciu archeologického nálezu podľa osobitného predpisu. Ak je správcom archeologického nálezu pamiatkový úrad, vedie osobitnú evidenciu archeologického nálezu, ktorá vždy obsahuje zoznam vecí s uvedením identifikačných údajov a spôsob naloženia s týmto majetkom štátu. Pamiatkový úrad môže dať archeologický nález do výpožičky múzeu založenému inou právnickou osobou, ak sa archeologický nález našiel ním vykonávaným alebo financovaným archeologickým výskumom, pričom pamiatkový úrad môže uzavrieť zmluvu o výpožičke najviac na desať rokov.

Podľa § 40 ods. 9 pamiatkového zákona správca archeologického nálezu môže previesť vlastníctvo archeologického nálezu len na obec alebo samosprávny kraj do správy nimi zriadeného múzea alebo na Národnú banku Slovenska, a to bezodplatne. Správca archeologického nálezu môže previesť správu archeologického nálezu len na múzeum zriadené ústredným orgánom štátnej správy alebo Slovenskú akadémiu vied. Archeologický nález sa ďalej chráni podľa osobitného predpisu. K archeologickým nálezom určeným na prevod správy alebo vlastníctva je osoba oprávnená podľa § 36 ods. 4 povinná priložiť výskumnú dokumentáciu posúdenú pamiatkovým úradom podľa § 39 ods. 10. Správca prijme archeologické nálezy primerane ošetrené a odborne popísané. Autorské práva oprávnenej osoby podľa § 36 ods. 4 zostávajú nedotknuté.

Požiadavky na obsahové náležitosti výskumnej dokumentácie z archeologického výskumu sú upravené v § 10 vyhlášky Ministerstva kultúry Slovenskej republiky č. 231/2014 Z. z., ktorou sa vykonáva pamiatkový zákon.

Zoznam právnických osôb oprávnených Ministerstvom kultúry Slovenskej republiky na vykonávanie archeologického výskumu je k dispozícii na príslušných krajských pamiatkových úradoch, Pamiatkovom úrade Slovenskej republiky so sídlom v Bratislave a na internetových stránkach Ministerstva kultúry Slovenskej republiky a Pamiatkového úradu Slovenskej republiky.

Vzhľadom na vyššie uvedené Krajský pamiatkový úrad Žilina rozhodol tak, ako je uvedené vo výroku tohto rozhodnutia. Toto rozhodnutie nenahrádza vyjadrenia iných orgánov štátnej správy a územnej samosprávy.

Krajský pamiatkový úrad Žilina toto rozhodnutie vydal z hľadiska záujmov chránených pamiatkovým zákonom a je záväzným stanoviskom podľa zákona č. 50/1976 Zb. o územnom plánovaní a stavebnom poriadku v znení neskorších predpisov.

Podľa § 44a pamiatkového zákona rozhodnutie podľa § 32 ods. 5 pamiatkového zákona odo dňa nadobudnutia právoplatnosti stráca platnosť po troch rokoch, ak v tejto lehote nebol vykonaný úkon, na ktorý sa vzťahujú.

POUČENIE

Proti tomuto rozhodnutiu podľa § 53 a § 54 zákona č. 71/1967 Zb. o správnom konaní v znení neskorších predpisov je možné podať odvolanie v lehote 15 dní od jeho doručenia na správnom orgáne, ktorý rozhodnutie vydal, t. j. na Krajský pamiatkový úrad Žilina. Odvolacím orgánom je Pamiatkový úrad Slovenskej republiky so sídlom v Bratislave. Právoplatné rozhodnutia orgánov verejnej správy sú preskúmateľné súdom, ak účastník konania pred ich právoplatnosťou vyčerpal všetky riadne opravné prostriedky.

Toto rozhodnutie má povahu verejnej vyhlášky podľa § 26 správneho poriadku a musí byť vyvesené **po dobu 15 dní** na **úradnej tabuli mesta Martin** a na **úradnej tabuli Krajského pamiatkového úradu Žilina**, na **úradnej elektronickej tabuli Pamiatkového úradu Slovenskej republiky, Bratislava (www.pamiatky.sk)** a na **Centrálnej úradnej elektronickej tabuli na portáli www.slovensko.sk**, v časti „Elektronická úradná tabuľa“. Posledný deň vynesenia rozhodnutia je dňom jeho doručenia pre neznámych účastníkov konania.

Po uplynutí lehoty určenej na vyvesenie, žiadame bezodkladne túto vyhlášku zaslať späť na Krajský pamiatkový úrad Žilina s vyznačením uvedených údajov. Návratkou je možné zaslať e-mailom na adresu: podatelna.za@pamiatky.gov.sk

doc. Ing. Miloš Dudáš, CSc.
riaditeľ

Doručuje sa

Mesto Martin, Námestie S. H. Vajanského 1, 036 49 Martin, IČO: 00 31 67 92
– úradná tabuľa – zverejnenie po dobu 15 dní:

Vyvesené dňa:

Zvesené dňa:
Pečiatka a podpis

Krajský pamiatkový úrad Žilina, Mariánske námestie 19, 010 01 Žilina
– úradná tabuľa – zverejnenie po dobu 15 dní:

Vyvesené dňa:

Zvesené dňa:

Pečiatka a podpis

Univerzitná nemocnica sv. Martina

Nemocnica budúcnosti Martin (NBM) stav ku dňu 15.07.2022

Objekt	Katastrálne územie	List vlastníctva	KN C/E	Parcelné číslo p.č.	Celková výmera [m ²]	Výmera riešenej časti [m ²]	Druh pozemku	Vlastník	Spoluvlastnícky podiel	Titul nadobudnutia	Poznámka	Umiestnenie	SO
NBM	Martin	4733	C	76842	16847	16847	Omá pôda	Univerzita Komenského v Bratislave, Šafárikovo námestie č.6, Bratislava, PSC 818 06, Slovensko, IČO: 397865	1/1	V 4558/13 -kúpna zmluva,vklad zo dňa 13.1.2014 -vz 72/14 Kúpna zmluva č.V 2246/2017 vz 3145/17, vklad zo dňa 02.11.2017		1	
	Martin	4733	C	76846	28712	28712	Omá pôda	Univerzita Komenského v Bratislave, Šafárikovo námestie č.6, Bratislava, PSC 818 06, Slovensko, IČO: 397865	1/1	V 4558/13 -kúpna zmluva,vklad zo dňa 13.1.2014 -vz 72/14 Kúpna zmluva č.V 2246/2017 vz 3145/17, vklad zo dňa 02.11.2017		2	
	Martin	4733	C	76852	5725	5725	Trvalý trávny porast	Univerzita Komenského v Bratislave, Šafárikovo námestie č.6, Bratislava, PSC 818 06, Slovensko, IČO: 397865	1/1	V 4558/13 -kúpna zmluva,vklad zo dňa 13.1.2014 -vz 72/14 Kúpna zmluva č.V 2246/2017 vz 3145/17, vklad zo dňa 02.11.2017		1	
	Martin	4733	C	76859	4857	4857	Trvalý trávny porast	Univerzita Komenského v Bratislave, Šafárikovo námestie č.6, Bratislava, PSC 818 06, Slovensko, IČO: 397865	1/1	V 4558/13 -kúpna zmluva,vklad zo dňa 13.1.2014 -vz 72/14 Kúpna zmluva č.V 2246/2017 vz 3145/17, vklad zo dňa 02.11.2017		2	

Veľká hora - Komunikácie a siete (KaS) stav ku dňu 15.07.2022

KaS	Martin	nezaložené	C	76831	1064	1064	Zastavaná plocha a nádvošie				Kód -22	1	
KaS	Martin	7311	E	151/1	2372		Omá pôda	Hablák Milan r. Hablák, JUDr., J.Goliána 9902/61, Martin, PSC 036 01, SR, Dátum narodenia: 27.06.1960	1/1	Kúpna zmluva č.V 2476/2021 ,vklad zo dňa 20.07.2021 - vz 17/1021		1	
KaS	Martin	nezaložené	C	76832	984	984	Zastavaná plocha a nádvošie					2	
KaS	Martin	7311	E	151/2	126		Trvalý trávny porast	Hablák Milan r. Hablák, JUDr., J.Goliána 9902/61, Martin, PSC 036 01, SR, Dátum narodenia: 27.06.1960	1/1	Kúpna zmluva č.V 2476/2021 ,vklad zo dňa 20.07.2021 - vz 17/1021		2	
KaS	Martin	7311	E	152	211		Trvalý trávny porast	Hablák Milan r. Hablák, JUDr., J.Goliána 9902/61, Martin, PSC 036 01, SR, Dátum narodenia: 27.06.1960	1/1	Kúpna zmluva č.V 2476/2021 ,vklad zo dňa 20.07.2021 - vz 17/1021		2	
KaS	Martin	7284	E	4291/1	701	701	Ostatná plocha	SR.Slovenský pozemkový fond, Búdkova cesta 36, Bratislava 11	1/1			2	
KaS	Martin	nezaložené	C	7660/12	25737		Omá pôda						
KaS	Martin	4205	E	1863/1	10035	99	Omá pôda	Koréh Miroslav, SMREKOVA 2, RUŽOMBEROK, PSC 034 01, Slovensko, Dátum narodenia: 25.07.1949	6/30	D 453/92-925/93		2	
Šimonová Mláda r. Koreňová, Ing., Mazurova 2, Martin, PSC 036 01, Slovensko, Dátum narodenia: 29.12.1954								6/30	D 453/92-925/93		2		
Ličková Eva r. Koreňová, Puškinoва 4617/4, Martin, PSC 036 01, Slovensko, Dátum narodenia: 13.08.1955								3/30	Z 1308/98-Osvedčenie č. D 418/97 vz 2401/99		2		
Hčíková Oľga r. Koreňová, Alexyho 4607/15, Martin, PSC 036 01, Slovensko, Dátum narodenia: 10.02.1957								3/30	Z 1308/98-Osvedčenie č. D 418/97 vz 2401/99		2		
Bobuľa Milan r. Bobuľa, Ing., Hríčovská 225/39, Žilina-Strážov, PSC 010 01, SR, Dátum narodenia: 26.11.1984								12/30	Uznesenie OS Žilina 37D/672/2020-65-Č-Z 1636/2021-vz 1007/21		2		
KaS	Martin	nezaložené	C	7660/1	18034		Omá pôda						
KaS	Martin	7322	E	4291/2	692	526	Ostatná plocha	Mesto Martin, Námestie S.H.Vajanského 1, Martin, PSC 036 49, Slovensko, IČO: 316792	1/1	V 1602/2019- Zamenná zmluva, vklad zo dňa 18.07.2019, vz 2006/19		2	
KaS	Martin	4205	E	1863/101	8661	146	Omá pôda	Koréh Miroslav, SMREKOVA 2, RUŽOMBEROK, PSC 034 01, Slovensko, Dátum narodenia: 25.07.1949	6/30	D 453/92-925/93		1	
Šimonová Mláda r. Koreňová, Ing., Mazurova 2, Martin, PSC 036 01, Slovensko, Dátum narodenia: 29.12.1954								6/30	D 453/92-925/93		1		
Ličková Eva r. Koreňová, Puškinoва 4617/4, Martin, PSC 036 01, Slovensko, Dátum narodenia: 13.08.1955								3/30	Z 1308/98-Osvedčenie č. D 418/97 vz 2401/99		1		
Hčíková Oľga r. Koreňová, Alexyho 4607/15, Martin, PSC 036 01, Slovensko, Dátum narodenia: 10.02.1957								3/30	Z 1308/98-Osvedčenie č. D 418/97 vz 2401/99		1		
Bobuľa Milan r. Bobuľa, Ing., Hríčovská 225/39, Žilina-Strážov, PSC 010 01, SR, Dátum narodenia: 26.11.1984								12/30	Uznesenie OS Žilina 37D/672/2020-65-Č-Z 1636/2021-vz 1007/21		1		
KaS	Martin	7322	E	4307/2	1821	14	Ostatná plocha	Mesto Martin, Námestie S.H.Vajanského 1, Martin, PSC 036 49, Slovensko, IČO: 316792		V 1602/2019- Zamenná zmluva, vklad zo dňa 18.07.2019, vz 2006/19		1	
KaS	Martin	3734	C	7690/9	2053	915	Zastavaná plocha a nádvošie	Mesto Martin, Námestie S.H.Vajanského 1, Martin, PSC 036 49, Slovensko, IČO: 316792	1/1	Darovacia zmluva č.V 6701/2021 ,vklad zo dňa 10.03.2022 - vz 645/2022	Kód -22	2	
KaS	Tomčany	2	C	216/1	928	412	Zastavaná plocha a nádvošie	Mesto Martin, Námestie S.H.Vajanského 1, Martin, PSC 036 49, Slovensko, IČO: 316792	1/1	Z 4139/2020 - Dohoda č. 30/2020 o prechode vlastníctva, postúpení majetkových práv a záväzkov -vz 281/20	Kód -22	2	
KaS	Tomčany	nezaložené	C	207/1	813	-	Ostatná plocha						
KaS	Tomčany	279	E	66/2	232	232	Zastavaná plocha a nádvošie	Mesto Martin, Námestie S.H.Vajanského 1, Martin, PSC 036 49, Slovensko, IČO: 316792	1/1	§14 ods.2 zákona NR SR 180/1995 Z.z. -vz 30/10 Z 1360/2010 - ROEP Tomčany -vz 30/10			
KaS	Martin	nezaložené	C	159/3	2985	-	Zastavaná plocha a nádvošie				Kód -22	1	
KaS	Martin	3734	E	153/3	1024	970	Ostatná plocha	Mesto Martin, Námestie S.H.Vajanského 1, Martin, PSC 036 49, Slovensko, IČO: 316792	1/1	Darovacia zmluva č.V 6701/2021 ,vklad zo dňa 10.03.2022 - vz 645/2022	Tá istá parcela	1	
KaS	Martin	nezaložené	C	159/24	216	-	Ostatná plocha					1	
KaS	Martin	3734	E	153/3	1024	970	Ostatná plocha	Mesto Martin, Námestie S.H.Vajanského 1, Martin, PSC 036 49, Slovensko, IČO: 316792	1/1		Tá istá parcela		
KaS	Martin	nezaložené	C	159/31	35	-	Zastavaná plocha a nádvošie				Kód -22	1	
KaS	Martin	3734	E	153/3	1024	970	Ostatná plocha	Mesto Martin, Námestie S.H.Vajanského 1, Martin, PSC 036 49, Slovensko, IČO: 316792	1/1		Tá istá parcela		
KaS	Martin	nezaložené	C	159/26	123	-	Zastavaná plocha a nádvošie				Kód -22	1	
KaS	Martin	3734	E	153/3	1024	970	Ostatná plocha	Mesto Martin, Námestie S.H.Vajanského 1, Martin, PSC 036 49, Slovensko, IČO: 316792	1/1		Tá istá parcela		
KaS	Martin	7322	E	4291/4	20	20	Ostatná plocha	Mesto Martin, Námestie S.H.Vajanského 1, Martin, PSC 036 49, Slovensko, IČO: 316792	1/1	GP 2/2022-G1-271/2022-Č.V 2711/2022-vz 1234/2022		1	
KaS	Martin	7322	E	4428	6947	126	Zastavaná plocha a nádvošie	Mesto Martin, Námestie S.H.Vajanského 1, Martin, PSC 036 49, Slovensko, IČO: 316792	1/1	V 1602/2019- Zamenná zmluva, vklad zo dňa 18.07.2019, vz 2006/19		1	
KaS	Martin	3734	C	4428/2	2890	333	Zastavaná plocha a nádvošie	Mesto Martin, Námestie S.H.Vajanského 1, Martin, PSC 036 49, Slovensko, IČO: 316792	1/1	Darovacia zmluva č.V 6701/2021 ,vklad zo dňa 10.03.2022 - vz 645/2022	Kód -22	1	
KaS	Martin	3734	C	4428/9	114		Zastavaná plocha a nádvošie	Mesto Martin, Námestie S.H.Vajanského 1, Martin, PSC 036 49, Slovensko, IČO: 316792	1/1	Darovacia zmluva č.V 6701/2021 ,vklad zo dňa 10.03.2022 - vz 645/2022	Kód -22	1	
KaS	Martin	299	C	155/3	4269	1501	Zastavaná plocha a nádvošie	Univerzita Komenského v Bratislave, Šafárikovo námestie č.6, Bratislava, PSC 818 06, Slovensko, IČO: 397865	1/1	Vydanie Mesta Martin č. Dopr. 43931/2019/Ž k žiadosti o vydanie vyhlásenia k zaradeniu do evidencie nehnuteľnosti - pozemných komunikácií na pozemkoch parc. reg. C RN č. 159/2 - Z 5693/19 -vz 887/20		1	
KaS	Martin	nezaložené	C	159/25	13	-	Ostatná plocha					1	

KaŠ	Martin	4792	E	159/3	45		Trvalý trávny porast	I-CYKLE.s.r.o., Košfany nad Turcom, č. 416, PŠC 038 41, Slovensko, IČO: 36437930	1/1	Kúpna zmluva č.19/2021-č.V.4825/2021, vklad zo dňa 06.12.2021-vz.2804/2021	Tá istá parcela			
KaŠ	Martin	nezaložená	C	159/23	29	-	Zastavaná plocha a nádvorie				Kód -22			
KaŠ	Martin	4792	E	159/3	45		Trvalý trávny porast	I-CYKLE.s.r.o., Košfany nad Turcom, č. 416, PŠC 038 41, Slovensko, IČO: 36437930	1/1	Kúpna zmluva č.19/2021-č.V.4825/2021, vklad zo dňa 06.12.2021-vz.2804/2021	Tá istá parcela			
KaŠ	Martin	nezaložená	C	159/27	101	-	Ostatná plocha							
KaŠ	Martin	3734	E	159/3	1024	970	Ostatná plocha	Mesto Martin, Námestie S.H.Vajanského 1, Martin, PŠC 036 49, Slovensko, IČO: 316792	1/1					
KaŠ	Martin	nezaložená	C	159/28	3	-	Ostatná plocha							
KaŠ	Martin	4792	E	159/3	45		Trvalý trávny porast	I-CYKLE.s.r.o., Košfany nad Turcom, č. 416, PŠC 038 41, Slovensko, IČO: 36437930	1/1	Kúpna zmluva č.19/2021-č.V.4825/2021, vklad zo dňa 06.12.2021-vz.2804/2021	Tá istá parcela			
KaŠ	Martin	3734	C	159/30	72		Zastavaná plocha a nádvorie	Mesto Martin, Námestie S.H.Vajanského 1, Martin, PŠC 036 49, Slovensko, IČO: 316792	1/1	Darovacia zmluva č.V.6701/2021, vklad zo dňa 10.03.2022 - vz.645/2022				
KaŠ	Martin	3734	C	159/15	5		Zastavaná plocha a nádvorie	Mesto Martin, Námestie S.H.Vajanského 1, Martin, PŠC 036 49, Slovensko, IČO: 316792	1/1	Darovacia zmluva č.V.6701/2021, vklad zo dňa 10.03.2022 - vz.645/2022	Kód -22			
KaŠ	Martin	3734	C	159/29	24	24	Zastavaná plocha a nádvorie	Mesto Martin, Námestie S.H.Vajanského 1, Martin, PŠC 036 49, Slovensko, IČO: 316792	1/1		Kód -22			
KaŠ	Martin	3734	C	159/20	1647	1665	Zastavaná plocha a nádvorie	Mesto Martin, Námestie S.H.Vajanského 1, Martin, PŠC 036 49, Slovensko, IČO: 316792	1/1	Darovacia zmluva č.V.6701/2021, vklad zo dňa 10.03.2022 - vz.645/2022	Kód -22			
KaŠ	Martin	3734	C	159/14	1759	1665	Zastavaná plocha a nádvorie	Mesto Martin, Námestie S.H.Vajanského 1, Martin, PŠC 036 49, Slovensko, IČO: 316792	1/1	Darovacia zmluva č.V.6701/2021, vklad zo dňa 10.03.2022 - vz.645/2022	Kód -22			
KaŠ	Martin	2803	C	155/4	1211		Zastavaná plocha a nádvorie	Univerzita Komenského v Bratislave, Šafárikovo námestie č.6, Bratislava, PŠC 818 06, Slovensko, IČO: 397865	1/1	Komunikácia a spomená plochy GP č. 1611/15, G1-415/2015 v súvislosti s GP č. 220, G1-209/20 - Z.4475/19 - vz.1850/20				
KaŠ	Martin	299	C	302/4	705	41	Zastavaná plocha a nádvorie	Univerzita Komenského v Bratislave, Šafárikovo námestie č.6, Bratislava, PŠC 818 06, Slovensko, IČO: 397865	1/1	Výjadrenie Mesta Martin č. Dopr. 43931/2019/ŽI k žiadosti o vydanie vyhlásenia k zaradeniu do evidencie nehnuteľnosti - pozemných komunikácií na pozemkoch parc. reg. C KN č. 159/2 - Z.5050/19 - vz.587/20				
KaŠ	Martin	299	C	159/19	3793		Zastavaná plocha a nádvorie	Univerzita Komenského v Bratislave, Šafárikovo námestie č.6, Bratislava, PŠC 818 06, Slovensko, IČO: 397865	1/1	-	Kód -22			
KaŠ	Martin	299	C	159/4	1770	879	Ostatná plocha	Mesto Martin, Námestie S.H.Vajanského 1, Martin, PŠC 036 49, Slovensko, IČO: 316792	1/1	Darovacia zmluva č.V.6701/2021, vklad zo dňa 10.03.2022 - vz.645/2022				
KaŠ	Martin	299	C	159/2	4280	137	Ostatná plocha	Univerzita Komenského v Bratislave, Šafárikovo námestie č.6, Bratislava, PŠC 818 06, Slovensko, IČO: 397865	1/1	Výjadrenie Mesta Martin č. Dopr. 43931/2019/ŽI k žiadosti o vydanie vyhlásenia k zaradeniu do evidencie nehnuteľnosti - pozemných komunikácií na pozemkoch parc. reg. C KN č. 159/2 - Z.5050/19 - vz.587/20				
KaŠ	Martin	3971	C	159/2	11007	78	Záhada	Slovenský Červený Kríž, SR	1/1	Z.2222/2005-Vyhlasenie národnej kultúrnej pamiatky, -vz.2396/05. Podľa zákona č.126/1992 Zb.-vz.723/92 - Z.1969/3 -vz.365/93				
KaŠ	Martin	3734	C	159/12	824	532	Zastavaná plocha a nádvorie	Mesto Martin, Námestie S.H.Vajanského 1, Martin, PŠC 036 49, Slovensko, IČO: 316792	1/1	Darovacia zmluva č.V.6701/2021, vklad zo dňa 10.03.2022 - vz.645/2022	Kód -22			
KaŠ	Martin	3734	C	159/11	47	47	Zastavaná plocha a nádvorie	Mesto Martin, Námestie S.H.Vajanského 1, Martin, PŠC 036 49, Slovensko, IČO: 316792	1/1	Darovacia zmluva č.V.6701/2021, vklad zo dňa 10.03.2022 - vz.645/2022	Kód -22			
KaŠ	Martin	nezaložená	C	4290/3	1213	-	Zastavaná plocha a nádvorie				Kód -22			
KaŠ	Martin	3734	E	160/4	235	4	Trvalý trávny porast	Mesto Martin, Námestie S.H.Vajanského 1, Martin, PŠC 036 49, Slovensko, IČO: 316792	1/1	Darovacia zmluva č.V.6701/2021, vklad zo dňa 10.03.2022 - vz.645/2022				
KaŠ	Martin	7322	E	4290/2	1262	?	Zastavaná plocha a nádvorie	Mesto Martin, Námestie S.H.Vajanského 1, Martin, PŠC 036 49, Slovensko, IČO: 316792	1/1		Tá istá parcela			
KaŠ	Martin	nezaložená	C	260/2	16173	-	Ostatná plocha							
KaŠ	Martin	7322	E	4290/2	1262	?	Zastavaná plocha a nádvorie	Mesto Martin, Námestie S.H.Vajanského 1, Martin, PŠC 036 49, Slovensko, IČO: 316792	1/1		Tá istá parcela			
KaŠ	Martin	nezaložená	C	4290/1	662	-	Zastavaná plocha a nádvorie				Kód -22			
KaŠ	Martin	3734	E	160/3	80	6	Trvalý trávny porast	Mesto Martin, Námestie S.H.Vajanského 1, Martin, PŠC 036 49, Slovensko, IČO: 316792	1/1	Darovacia zmluva č.V.6701/2021, vklad zo dňa 10.03.2022 - vz.645/2022				
KaŠ	Martin	7322	E	4290/1	613	7	Zastavaná plocha a nádvorie	Mesto Martin, Námestie S.H.Vajanského 1, Martin, PŠC 036 49, Slovensko, IČO: 316792	1/1					
KaŠ	Martin	nezaložená	C	302/1	1255	-	Ostatná plocha							
KaŠ	Martin	7322	E	4290/1	613	7	Zastavaná plocha a nádvorie	Mesto Martin, Námestie S.H.Vajanského 1, Martin, PŠC 036 49, Slovensko, IČO: 316792	1/1					
KaŠ	Martin	7322	E	303	227	174	Zastavaná plocha a nádvorie	Mesto Martin, Námestie S.H.Vajanského 1, Martin, PŠC 036 49, Slovensko, IČO: 316792	1/1	V.1602/2019- Zámenná zmluva, vklad zo dňa 18.07.2019; vz.2006/19				
KaŠ	Martin	3734	C	159/10	345	345	Zastavaná plocha a nádvorie	Mesto Martin, Námestie S.H.Vajanského 1, Martin, PŠC 036 49, Slovensko, IČO: 316792	1/1	Darovacia zmluva č.V.6701/2021, vklad zo dňa 10.03.2022 - vz.645/2022	Kód -22			
KaŠ	Martin	3734	C	159/9	359	359	Zastavaná plocha a nádvorie	Mesto Martin, Námestie S.H.Vajanského 1, Martin, PŠC 036 49, Slovensko, IČO: 316792	1/1	Darovacia zmluva č.V.6701/2021, vklad zo dňa 10.03.2022 - vz.645/2022	Kód -22			
KaŠ	Martin	3734	C	159/8	207	207	Zastavaná plocha a nádvorie	Mesto Martin, Námestie S.H.Vajanského 1, Martin, PŠC 036 49, Slovensko, IČO: 316792	1/1	Darovacia zmluva č.V.6701/2021, vklad zo dňa 10.03.2022 - vz.645/2022	Kód -22			
KaŠ	Martin	nezaložená	C	768/2	1988	-	Vodná plocha							
KaŠ	Martin	7284	E	4292/1	1431	18	Ostatná plocha	Slovenská republika - SPF	1/1	Rozhodnutie o vyhlásení Výjet.2263/1970/Po vz.171/73				
KaŠ	Martin	7284	E	159/4	176	25	Zastavaná plocha a nádvorie	Slovenská republika - SPF	1/1	Rozhodnutie o vyhlásení Výjet.2263/1970/Po vz.171/73				
KaŠ	Martin	5773	C	159/5	10	10	Hvezdáreň	Žilinský samosprávny kraj, Komenského 48, Žilina, PŠC 01109, SR	1/1	Z.378/04 - Delimitačný protokol, - vz.297/04				
KaŠ	Martin	3734	C	298/12	4281	36	Zastavaná plocha a nádvorie	Mesto Martin, Námestie S.H.Vajanského 1, Martin, PŠC 036 49, Slovensko, IČO: 316792	1/1	Darovacia zmluva č.V.6701/2021, vklad zo dňa 10.03.2022 - vz.645/2022	Kód -22			
KaŠ	Martin	7322	E	301	1690	77	Zastavaná plocha a nádvorie	Mesto Martin, Námestie S.H.Vajanského 1, Martin, PŠC 036 49, Slovensko, IČO: 316792	1/1	V.1602/2019- Zámenná zmluva, vklad zo dňa 18.07.2019; vz.2006/19				
KaŠ	Martin	3734	C	271/1	7784	112	Zastavaná plocha a nádvorie	Mesto Martin, Námestie S.H.Vajanského 1, Martin, PŠC 036 49, Slovensko, IČO: 316792	1/1	Darovacia zmluva č.V.6701/2021, vklad zo dňa 10.03.2022 - vz.645/2022	Kód -22			
KaŠ	Martin	nezaložená	C	183/82	151	-	Zastavaná plocha a nádvorie				Kód -22			
KaŠ								Barochová Oľga (r.Halaszová), Nám. M. R. Štefánika 10, 01601 Žilina, Dátum narodenia: 07.02.1935	1/16	D.404/68 vz.63/69 Z.1594 D.1229/93 vz.135/95 Z.3960/2014-C.97/2014 - Rozh. zo dňa 24.7.2014 o schválení ROEP Martin - vz.2749/14 Z.1594 D.1229/93 vz.135/95				1 SO 10
KaŠ								Káčerová Janka (r.Halaszová), Mojmirova 17, 03601 Martin, Dátum narodenia: 12.12.1949	1/16	D.404/68 vz.63/69 Z.1594 D.1229/93 vz.135/95 Z.3960/2014-C.97/2014 - Rozh. zo dňa 24.7.2014 o schválení ROEP Martin - vz.2749/14 Z.1594 D.1229/93 vz.135/95				1 SO 10
KaŠ								Halaszová Magdaléna (PharmDr.,Halaszová), Kozmonautov 3953/15, 03601 Martin, Dátum narodenia: 08.03.1962	5/32	Z.1218/07.17D.51706-60 vz.1756/07 Z.3960/2014-C.97/2014 - Rozh. zo dňa 24.7.2014 o schválení ROEP Martin - vz.2749/14				1 SO 10
KaŠ	Martin	7337	E	233/2	146	71	Omá pôda	Halaszová Eva (Ing.,r.Halaszová), Kozmonautov 3961/30, 03601 Martin, Dátum narodenia: 05.11.1967	5/32	Z.1218/07.17D.51706-60 vz.1756/07 Z.3960/2014-C.97/2014 - Rozh. zo dňa 24.7.2014 o schválení ROEP Martin - vz.2749/14				1 SO 10
KaŠ								Halaszová Monika (r.Halaszová), J.G.Tajovského, 03861 Vrážky, Dátum narodenia: 21.03.1977	1/16	18D.364/2011 Z.4781/12 vz.350/13 Z.3960/2014-C.97/2014 - Rozh. zo dňa 24.7.2014 o schválení ROEP Martin - vz.2749/14				1 SO 10
KaŠ								Vanko Martin r. Vanko, Björnsonova 4808/7, Martin, PŠC 036 01, Slovensko, Dátum narodenia: 04.03.1970	1/2	Uznesenie Okresného súdu Martin 17D/491/2019 - Z.5028/19 - vz.562/20				1 SO 10
KaŠ	Martin	nezaložená	C	183/44	2434	-	Zastavaná plocha a nádvorie				Kód -22			1 SO 10

KaŠ	Martin	7322	E	4381/1	1589	10	Vodná plocha	Mesto Martin, Námestie S.H.Vajanského 1, Martin, PSČ 036 49, Slovensko, IČO: 316792	1/1	V 1602/2019 - Zámná zmluva, vklad zo dňa 18.07.2019; vz 2006/19			1	SO 10	
KaŠ	Martin	nezaložené	C	260/2	16173	-	Ostatná plocha							1	SO 10
KaŠ	Martin	3734	E	234	565	64	Ostatná plocha	Mesto Martin, Námestie S.H.Vajanského 1, Martin, PSČ 036 49, Slovensko, IČO: 316792	1/1	Darovacia zmluva č.V 6701/2021, vklad zo dňa 10.03.2022 - vz 645/2022				1	SO 10
KaŠ	Martin	nezaložené	C	260/2	16173	-	Ostatná plocha							1	SO 10
KaŠ	Martin	3734	E	236	193	98	Zastavaná plocha a nádvorie	Mesto Martin, Námestie S.H.Vajanského 1, Martin, PSČ 036 49, Slovensko, IČO: 316792	1/1	Darovacia zmluva č.V 6701/2021, vklad zo dňa 10.03.2022 - vz 645/2022				1	SO 10
KaŠ	Martin	3734	C	183/3	1702	-	Zastavaná plocha a nádvorie	Mesto Martin, Námestie S.H.Vajanského 1, Martin, PSČ 036 49, Slovensko, IČO: 316792	1/1		Kód -22			1	SO 10
KaŠ								Koréh Miloslav, SMREKOVA 2, RÚŽOMBEROK, PSČ 034 01, Slovensko, Dátum narodenia: 25.07.1949	6/30	D 453/92-925/93					
KaŠ								Šimonová Milada r. Koréhová, Ing., Mazurova 2, Martin, PSČ 036 01, Slovensko, Dátum narodenia: 29.12.1954	6/30	D 453/92-925/93					
KaŠ	Martin	4205	E	1865	391	391	Trvalý trávny porast	Ličková Eva r. Koréhová, Puškinova 4617/4, Martin, PSČ 036 01, Slovensko, Dátum narodenia: 13.08.1955	3/30	Z 1308/98-Osvedčenie č. D 418/97 vz 2401/99					
KaŠ								Hčíková Oľga r. Koréhová, Alexyho 4607/15, Martin, PSČ 036 01, Slovensko, Dátum narodenia: 10.02.1957	3/30	Z 1308/98-Osvedčenie č. D 418/97 vz 2401/99					
KaŠ								Bobuľa Milan r. Bobuľa, Ing., Hričovská 225/39, Žilina-Stražov, PSČ 010 01, SR, Dátum narodenia: 26.11.1984	12/30	Uznesenie OS Žilina 37D/672/2020-65-č.Z 1636/2021-vz 1007/21					

Sekundárne dopravné napojenie (SDN) stav ku dňu 15.07.2022

Objekt	Katastrálne územie	List vlastníctva	KN C/E	Parcelné číslo p.č.	Celková výmera [m ²]	Výmera riadnejšej časti [m ²]	Druh pozemku	Vlastník	Spoluvlastnícky podiel	Titul nadobudnutia	Poznámka	Umiestnenie	SO
SDN	Martin	nezaložené	C	7660/12	25737		Omá pôda						2
SDN	Martin	4205	E	1863/1	10035	99	Omá pôda	Koréh Miloslav, SMREKOVA 2, RÚŽOMBEROK, PSČ 034 01, Slovensko, Dátum narodenia: 25.07.1949	6/30	D 453/92-925/93			2
								Šimonová Milada r. Koréhová, Ing., Mazurova 2, Martin, PSČ 036 01, Slovensko, Dátum narodenia: 29.12.1954	6/30	D 453/92-925/93			
								Ličková Eva r. Koréhová, Puškinova 4617/4, Martin, PSČ 036 01, Slovensko, Dátum narodenia: 13.08.1955	3/30	Z 1308/98-Osvedčenie č. D 418/97 vz 2401/99			
								Hčíková Oľga r. Koréhová, Alexyho 4607/15, Martin, PSČ 036 01, Slovensko, Dátum narodenia: 10.02.1957	3/30	Z 1308/98-Osvedčenie č. D 418/97 vz 2401/99			
								Bobuľa Milan r. Bobuľa, Ing., Hričovská 225/39, Žilina-Stražov, PSČ 010 01, SR, Dátum narodenia: 26.11.1984	12/30	Uznesenie OS Žilina 37D/672/2020-65-č.Z 1636/2021-vz 1007/21			
SDN	Martin	4328	E	1862/1	5913	77	Omá pôda	Mujgoš Marián, Čulenova 13, Martin, Slovensko, Dátum narodenia: 19.08.1966	1/20	D 1036/91; Pkn vl.1767 vz 533/94			2
								Mujgoš Vojtech r. Mujgoš, Ing., Pražská 26, Dobříš, PSČ 263 01, ČR, Dátum narodenia: 01.02.1960	1/20	D 1036/91; Pkn vl.1767 vz 533/94			
								Tichá Stanislava, Michaláská 1757, Staré Město, ČR, Dátum narodenia: 02.09.1956	2/20	Z 1027/00-Uznesenie O.S.v Uheriském Hradě č.D 1173/99 vz 585/01			
								Levik Miloš r. Levik, Kpt.Nálepu 601/19, Valaská, SR, Dátum narodenia: 02.05.1953	2/20	4 D 739/2007 - Z 1940/2008 - vz.1825/08			
								Hurta Vladimír r. Hurta, Ing., M.R.Štefánika 1051/80/4, Martin, PSČ 036 01, Slovensko, Dátum narodenia: 02.01.1951	1/20	Osvvedčenie o dedičstve 17D 391/12, č.Z 206/13 vz 882/13			
								Mujgoš Vojtech r. Mujgoš, Ing., Pražská 26, Dobříš, PSČ 263 01, ČR, Dátum narodenia: 01.02.1960	2/20	Kúpna zmluva č.V 53/2014 vz 268/14, vklad zo dňa 04.02.2014			
								Hořínková Lúbia r. Petriková, Sucháčkova 4408/8, Martin, PSČ 036 01, Slovensko, Dátum narodenia: 31.07.1954	2/20	Zaplatovacia zmluva č.V 5189/2015 vz 75/16, vklad zo dňa 08.01.2016			
SDN	Martin	4040	E	1861/1	10011	112	Omá pôda	Ciklamiňová Viera r. Ciklamiňová, Riedweg 14, 8600 Dübendorf, Švajčiarsko, Dátum narodenia: 22.06.1948	1/6	Z 1862/97-D 1450/93 vz 1176/97			2
								Koraušová Ivica r. Kuzmová, P.Mudroňa 501/13, Martin, PSČ 036 01, Slovensko, Dátum narodenia: 01.07.1949	3/6	Osvvedčenie o dedičstve 17D 698/2009-č.Z 587/10-vz 790/10			
								Čičmanec Dušan r. Čičmanec, Ing., Repašského 1949/5, Bratislava, PSČ 841 02, Slovensko, Dátum narodenia: 24.05.1945	1/6	Osvvedčenie o dedičstve 30D 378/2009, č.Z 2868/10 vz 2213/10			
								Čičmanec Vladimír r. Čičmanec, Ing., 908 72, Závod, č. 54, SR, (Korešpon.adresa:Nová Pezinská ul.č.3A,900 21 Svätý Jur), Dátum narodenia: 09.04.1951	1/6	Osvvedčenie o dedičstve č.ZD 67/2011, č.Z 3009/2011 vz 2153/11			
SDN	Martin	4205	E	1863/101	8661	146	Omá pôda	Koréh Miloslav, SMREKOVA 2, RÚŽOMBEROK, PSČ 034 01, Slovensko, Dátum narodenia: 25.07.1949	6/30	D 453/92-925/93			1
								Šimonová Milada r. Koréhová, Ing., Mazurova 2, Martin, PSČ 036 01, Slovensko, Dátum narodenia: 29.12.1954	6/30	D 453/92-925/93			
								Ličková Eva r. Koréhová, Puškinova 4617/4, Martin, PSČ 036 01, Slovensko, Dátum narodenia: 13.08.1955	3/30	Z 1308/98-Osvedčenie č. D 418/97 vz 2401/99			
								Hčíková Oľga r. Koréhová, Alexyho 4607/15, Martin, PSČ 036 01, Slovensko, Dátum narodenia: 10.02.1957	3/30	Z 1308/98-Osvedčenie č. D 418/97 vz 2401/99			
								Bobuľa Milan r. Bobuľa, Ing., Hričovská 225/39, Žilina-Stražov, PSČ 010 01, SR, Dátum narodenia: 26.11.1984	12/30	Uznesenie OS Žilina 37D/672/2020-65-č.Z 1636/2021-vz 1007/21			
								Mujgoš Marián, Čulenova 13, Martin, Slovensko, Dátum narodenia: 19.08.1966	1/20	D 1036/91; Pkn vl.1767 vz 533/94			1
								Mujgoš Vojtech r. Mujgoš, Ing., Pražská 26, Dobříš, PSČ 263 01, ČR, Dátum narodenia: 01.02.1960	1/20	D 1036/91; Pkn vl.1767 vz 533/94			
								Tichá Stanislava, Michaláská 1757, Staré Město, ČR, Dátum narodenia: 02.09.1956	2/20	Z 1027/00-Uznesenie O.S.v Uheriském Hradě č.D 1173/99 vz 585/01			
								Levik Miloš r. Levik, Kpt.Nálepu 601/19, Valaská, SR, Dátum narodenia: 02.05.1953	2/20	4 D 739/2007 - Z 1940/2008 - vz.1825/08			
								Hurta Vladimír r. Hurta, Ing., M.R.Štefánika 1051/80/4, Martin, PSČ 036 01, Slovensko, Dátum narodenia: 02.01.1951	1/20	Osvvedčenie o dedičstve 17D 391/12, č.Z 206/13 vz 882/13			
SDN	Martin	4040	E	1861/101	4308	335	Omá pôda	Ciklamiňová Viera r. Ciklamiňová, Riedweg 14, 8600 Dübendorf, Švajčiarsko, Dátum narodenia: 22.06.1948	1/6	Z 1862/97-D 1450/93 vz 1176/97			1
								Koraušová Ivica r. Kuzmová, P.Mudroňa 501/13, Martin, PSČ 036 01, Slovensko, Dátum narodenia: 01.07.1949	3/6	Osvvedčenie o dedičstve 17D 698/2009-č.Z 587/10-vz 790/10			
								Čičmanec Dušan r. Čičmanec, Ing., Repašského 1949/5, Bratislava, PSČ 841 02, Slovensko, Dátum narodenia: 24.05.1945	1/6	Osvvedčenie o dedičstve 30D 378/2009, č.Z 2868/10 vz 2213/10			



SW:
Názov stavby:
Vypracoval:
Dátum:

UNIVERZITNÁ NEMOCNICA SVÄTÉH
VN PRÍPOJKA Z TR 110/22KV KOŠÚTY PRE NEMOCNICU BUDÚCNOSTI MARTIN
Júlia Čuboňová
06/2022

č.	k.ú	KN-C	LV "C"	KN-E	LV "E"	Umiestnenie pozemku:	Účel pozemku	Vlastník z KN:	podiel vlastníka	Kontakt na vlastníka (telefón, adresa):	Typ plánovaného EZ	Zabezpečenie práv k pozemku	Výňatie z PF	Poznámka - dohody, ujednania v príprave PD a IČ
1	Priekopa	2655/4	871			extravilán	9. zastavané plochy	Stredoslovenská distribučná, a.s.	1/1	Pri Račianke 2927/8, Žilina, PSC 010 47	VN zrušené			
2	Priekopa	2655/6	871			extravilán	9. zastavané plochy	Stredoslovenská distribučná, a.s.	1/1	Pri Račianke 2927/8, Žilina, PSC 010 47	VN zrušené			
3	Priekopa	2653/2	871			extravilán	9. zastavané plochy	Stredoslovenská distribučná, a.s.	1/1	Pri Račianke 2927/8, Žilina, PSC 010 47	VN zrušené			
4	Priekopa	2690/1	Nezaložený			extravilán	6. trvalý trávnatý porast				VN vzdušné a VN zemné			
5	Priekopa			2631/4	3998	extravilán	1. orná pôda	1. Sotoňáková Alena r. Ondrušová, Lipová 5129/37, Martin-Priekopa, PSC 036 08, SRPodiel: 1/32			VN zrušené			
6	Priekopa			2631/4	3998	extravilán	1. orná pôda	3. Ondruš Peter r. Ondruš, ul. Teplická 900/34, Turčianske Teplice-Diaviaky, PSC 039 01, SRPodiel: 1/32			VN zrušené			
7	Priekopa			2631/4	3998	extravilán	1. orná pôda	4. Strár Ján r. Štár, S.Náhalou 5339/12, MARTIN, PSC 036 01, SRPodiel: 1/64			VN zrušené			
8	Priekopa			2631/4	3998	extravilán	1. orná pôda	9. Michnová Zelmira r. Michnová, J.S.Síkuru 4761/13, Martin, PSC 036 01, SRPodiel: 1/8			VN zrušené			
9	Priekopa			2631/4	3998	extravilán	1. orná pôda	10. Bátorová Jana r. Revusová, Majakovského 4485/1, Martin, PSC 036 01, SlovenskoPodiel: 5/8			VN zrušené			
10	Priekopa			2631/4	3998	extravilán	1. orná pôda	11. Ondruš Ivan r. Ondruš, F.Stefunku 4615/14, Martin - Košúty, PSC 036 01, SlovenskoPodiel: 1/32			VN zrušené			
11	Priekopa			2631/4	3998	extravilán	1. orná pôda	12. Thomka Martin r. Thomka, Mgr., Priekopa 10477, Martin, PSC 036 01, SRPodiel: 1/64			VN zrušené			
12	Priekopa			2631/4	3998	extravilán	1. orná pôda	13. Košťan Jaroslav r. Košťan, Jilemnického 4009/49, Martin, PSC 036 01, SRPodiel: 1/24			VN zrušené			
13	Priekopa			2631/4	3998	extravilán	1. orná pôda	14. Janičková Viera r. Košťanová, J. Mazúra 4418/12, Martin, PSC 036 01, SRPodiel: 1/24			VN zrušené			
14	Priekopa			2631/4	3998	extravilán	1. orná pôda	15. Košťan Lubomír r. Košťan, Kratinova 2337/33, Martin, PSC 036 01, SRPodiel: 1/24			VN zrušené			
15	Priekopa			2632	332	extravilán	1. orná pôda	Kalnický Róbert r. Kalnický	1/2	038 12, Necpaly, č. 388	VN zrušené			
16	Priekopa			2632	332	extravilán	1. orná pôda	Kalnický Róbert r. Kalnický	1/2	038 12, Necpaly, č. 388	VN zrušené			
17	Priekopa			2633	1118	extravilán	1. orná pôda	Hruška Milan r. Hruška, Ing.	1/1	Priekopská 102A, Martin-Priekopa, PSC 036 08	VN vzdušné a VN zemné			
18	Priekopa			2634/2	3729	extravilán	1. orná pôda	Kľačan Jaroslav	1/2	Galandova 6, Martin, PSC 036 01	VN vzdušné a VN zemné			
19	Priekopa			2634/2	3729	extravilán	1. orná pôda	Kľačan Miroslav r. Kľačan	1/2	Priekopská 3719/130, Martin-Priekopa, PSC 036 08	VN vzdušné a VN zemné			
20	Priekopa			2635	2886	extravilán	1. orná pôda	Cibulková Valéria r. Roziaková	1/1	Lysáková 1886/6, Bratislava-Dúbravka, PSC 841 01	VN Vzdušné vedenie			
21	Priekopa			2636	2301	extravilán	1. orná pôda	Kapusta Milan	1/4	A.Kmeťa 124/2, Martin, PSC 036 01	VN Vzdušné vedenie			
22	Priekopa			2636	2301	extravilán	1. orná pôda	Kapustová Marta r. Straňayová	1/4	A.Kmeťa 124/2, Martin, PSC 036 01	VN Vzdušné vedenie			
23	Priekopa			2636	2301	extravilán	1. orná pôda	Kapusta Milan, Ing.	1/4	A.Kmeťa 124/2, Martin, PSC 036 01	VN Vzdušné vedenie			
24	Priekopa			2636	2301	extravilán	1. orná pôda	Kašáková Miroslava r. Kapustová, MUDr.	1/4	A.Kmeťa 124/2, Martin, PSC 036 01	VN Vzdušné vedenie			
25	Priekopa			2638	1610	extravilán	1. orná pôda	Genda Dušan r. Genda	1/2	Sučianska 2100/13, Martin-Priekopa, PSC 036 01	VN Vzdušné vedenie			
26	Priekopa			2638	1610	extravilán	1. orná pôda	Holečová Eva r. Gendová	1/2	Sučianska 2100/13, Martin-Priekopa, PSC 036 01	VN Vzdušné vedenie			
27	Priekopa			2639	1635	extravilán	1. orná pôda	Višňovec Vladimír r. Višňovec	1/2	A.Sládkovica 3350/2, Vrútky, PSC 038 61	VN Vzdušné vedenie			
28	Priekopa			2639	1635	extravilán	1. orná pôda	Cviková Mária	1/4		VN Vzdušné vedenie			SPF
29	Priekopa			2639	1635	extravilán	1. orná pôda	Malovecká Elena r. Beňušová	1/4	Kratinova 2348/49, Martin-Priekopa, PSC 036 08	VN Vzdušné vedenie			
30	Priekopa			2641	2887	extravilán	1. orná pôda	Máčková Edit r. Máčková	1/5	Hodžova 3860/10, Martin-Košúty, PSC 036 01	VN Vzdušné vedenie			
31	Priekopa			2641	2887	extravilán	1. orná pôda	Máčková Mária	1/5		VN Vzdušné vedenie			SPF
32	Priekopa			2641	2887	extravilán	1. orná pôda	Máčková Anna	1/5		VN Vzdušné vedenie			SPF
33	Priekopa			2641	2887	extravilán	1. orná pôda	Máčko Jozef	1/5		VN Vzdušné vedenie			SPF
34	Priekopa			2641	2887	extravilán	1. orná pôda	Máčko Pavol	1/5		VN Vzdušné vedenie			SPF
35	Priekopa			2642	3387	extravilán	1. orná pôda	Cernák Jozef r. Cernák	10/20	Priekopská 10, Martin, PSC 036 01	VN Vzdušné vedenie			
36	Priekopa			2642	3387	extravilán	1. orná pôda	Blahušiaková Etela r. Blizková	1/2	Kmeťka 2072/2, Martin, PSC 036 01	VN Vzdušné vedenie			
37	Priekopa			2643	3388	extravilán	1. orná pôda	Blahušiaková Etela r. Blizková	1/3	038 61, Turčianske Kľačany, č. 261	VN Vzdušné vedenie			
38	Priekopa			2643	3388	extravilán	1. orná pôda	Blahušiaková Viera r. Blahušiaková	2/12	Za Jordánom 2055/53, Martin-Priekopa, PSC 036 08	VN Vzdušné vedenie			
39	Priekopa			2643	3388	extravilán	1. orná pôda	Kuková Anna r. Stáliková	1/3	Cintorínska 786/3, Turany, PSC 038 53	VN Vzdušné vedenie			
40	Priekopa			2643	3388	extravilán	1. orná pôda	Blahušiaková Viera r. Blahušiaková	2/12	Za Jordánom 2055/53, Martin-Priekopa, PSC 036 08	VN Vzdušné vedenie			
41	Priekopa			2643	3388	extravilán	1. orná pôda	Blahušiaková Viera r. Blizková	1/1	038 61, Turčianske Kľačany, č. 261	VN Vzdušné vedenie			
42	Priekopa			2644	3388	extravilán	1. orná pôda	Blahušiaková Viera r. Blahušiaková	2/12	Za Jordánom 2055/53, Martin-Priekopa, PSC 036 08	VN Vzdušné vedenie			
43	Priekopa			2644	3388	extravilán	1. orná pôda	Kuková Anna r. Stáliková	1/3	Cintorínska 786/3, Turany, PSC 038 53	VN Vzdušné vedenie			
44	Priekopa			2644	3388	extravilán	1. orná pôda	Blahušiaková Viera r. Blahušiaková	2/12	Za Jordánom 2055/53, Martin-Priekopa, PSC 036 08	VN Vzdušné vedenie			
45	Priekopa			2645	3387	extravilán	1. orná pôda	Cernák Jozef r. Cernák	10/20	Priekopská 10, Martin, PSC 036 01	VN Vzdušné vedenie			
46	Priekopa			2645	3387	extravilán	1. orná pôda	Hrušková Viera r. Hurtová	1/2	Kmeťka 2072/2, Martin, PSC 036 01,	VN Vzdušné vedenie			
47	Priekopa	3369/1	Nezaložený			extravilán	9. zastavané plochy	Slovenská republika	1/1		VN Vzdušné vedenie			SPF
48	Priekopa			3369	3383	extravilán	10. ostatné plochy				VN Vzdušné vedenie			
49	Priekopa	2692/1	Nezaložený			extravilán	1. orná pôda	Blahušiaková Etela r. Blizková	1/3	038 61, Turčianske Kľačany, č. 261,	VN Vzdušné vedenie			
50	Priekopa			2738	3388	extravilán	1. orná pôda	Blahušiaková Viera r. Blahušiaková	2/12	Za Jordánom 2055/53, Martin-Priekopa, PSC 036 08	VN Vzdušné vedenie			
51	Priekopa			2738	3388	extravilán	1. orná pôda	Kuková Anna r. Stáliková	1/3	Cintorínska 786/3, Turany, PSC 038 53	VN Vzdušné vedenie			
52	Priekopa			2738	3388	extravilán	1. orná pôda	Blahušiaková Viera r. Blahušiaková	2/12	Za Jordánom 2055/53, Martin-Priekopa, PSC 036 08	VN Vzdušné vedenie			
53	Priekopa			2737	3387	extravilán	1. orná pôda	Cernák Jozef r. Cernák	10/20	Priekopská 10, Martin, PSC 036 01	VN Vzdušné vedenie			
54	Priekopa			2737	3387	extravilán	1. orná pôda	Blahušiaková Viera r. Hurtová	1/2	Kmeťka 2072/2, Martin, PSC 036 01	VN Vzdušné vedenie			
55	Priekopa			2736	2125	extravilán	1. orná pôda	Hrb Peter	1/2	Bajzova 4, Bratislava, PSC 821 08	VN Vzdušné vedenie			
56	Priekopa			2736	2125	extravilán	1. orná pôda	Revusová Mária r. Čačan	1/2	Za Jordánom 3655, Martin-Priekopa, PSC 036 08	VN Vzdušné vedenie			
57	Priekopa			2735	1881	extravilán	1. orná pôda	Košťanová Mária, (Viedeň)	1/4		VN Vzdušné vedenie			SPF
58	Priekopa			2735	1881	extravilán	1. orná pôda	Košťanová Zuzana, ((Priekopa 174))	1/4		VN Vzdušné vedenie			SPF
59	Priekopa			2735	1881	extravilán	1. orná pôda	Hodjan Vladimír r. Bodjan	1/8	1. kolónia 2171/23, Martin, PSC 036 01	VN Vzdušné vedenie			
60	Priekopa			2735	1881	extravilán	1. orná pôda	Synak Roman r. Synak	1/8	Nábrežná 3466/4, Vrútky, PSC 038 61	VN Vzdušné vedenie			
61	Priekopa			2735	1881	extravilán	1. orná pôda	Synak Slavomír r. Synak	1/8	Sv. Cyrila a Metoda 3416/10, Vrútky, PSC 038 61	VN Vzdušné vedenie			
62	Priekopa			2734	3663	extravilán	1. orná pôda	Blaho Viliam r. Blaho	1/1	Batkova 1191/11, Bratislava IV, PSC 841 01	VN Vzdušné vedenie			
63	Priekopa			2733/2	3663	extravilán	1. orná pôda	Blaho Viliam r. Blaho	1/1	Batkova 1191/11, Bratislava IV, PSC 841 01	VN Vzdušné vedenie			
64	Priekopa			2733/1	3400	extravilán	1. orná pôda	Lučko Ján r. Lučko	1/1	Mládež 83/7, Lipovec, PSC 038 61	VN Vzdušné vedenie			
65	Priekopa			2732	3733	extravilán	1. orná pôda	Košťan Jaroslav r. Košťan	1/3	Jilemnického 4009/49, Martin, PSC 036 01	VN Vzdušné vedenie			
66	Priekopa			2732	3733	extravilán	1. orná pôda	Janíčková Viera r. Košťanová	1/3	J. Mazúra 4418/12, Martin, PSC 036 01	VN Vzdušné vedenie			
67	Priekopa			2732	3733	extravilán	1. orná pôda	Košťan Lubomír r. Košťan	1/3	Kratinova 2337/33, Martin, PSC 036 01	VN Vzdušné vedenie			
68	Priekopa			2772/1	3697	extravilán	6. trvalý trávnatý porast	Hatala Ondrej r. Hatala	1/1	Priekopská 2003/30, Martin - Priekopa, PSC 036 08	VN Vzdušné vedenie			
69	Priekopa	2769/4	Nezaložený			extravilán	6. trvalý trávnatý porast	Forišková Jana r. Dobiášová, Mgr.	1/2	Zornička 911/17, Galanta, PSC 924 01	VN Vzdušné vedenie			
70	Priekopa			2773/1	748	extravilán	6. trvalý trávnatý porast	Knappová Jela r. Horníková, MUDr.	2/8	S Síkuru 11, Martin	VN Vzdušné vedenie			
71	Priekopa			2773/1	748	extravilán	6. trvalý trávnatý porast	Horník Ivan, Ing.	2/8	Jilemnického 53, Martin	VN Vzdušné vedenie			
72	Priekopa			2774/1	3741	extravilán	6. trvalý trávnatý porast	Blahušiaková Viera r. Blahušiaková	1/2	Astronomická 3220/9, Bratislava, PSC 821 02	VN Vzdušné vedenie			
73	Priekopa			2775/1	3405	extravilán	6. trvalý trávnatý porast	Blahušiaková Viera r. Blahušiaková	1/2	Za Jordánom 2055/53, Martin-Priekopa, PSC 036 08	VN Vzdušné vedenie			
74	Priekopa			2775/1	3405	extravilán	6. trvalý trávnatý porast	Blahušiaková Viera r. Blahušiaková	1/2	Za Jordánom 2055/53, Martin-Priekopa, PSC 036 08	VN Vzdušné vedenie			
75	Priekopa			2776	3383	extravilán	1. orná pôda	Slovenská republika	1/1		VN Vzdušné vedenie			SPF
76	Priekopa			2777	3853	extravilán	1. orná pôda	Petráš Milan	1/8	Družstevná 3976/4, Martin, PSC 036 01	VN Vzdušné vedenie			

Názov zákazky: UNIVERZITNÁ NEMOCNICA SVÄTEHO MARTINA
Názov stavby: VN PRÍPOJKA PRE NEMOCNICU BUDÚCNOSTI MARTIN SMER JAHODNÍKY
Vypracoval: Júlia Čuboňová
Dátum: 06/2022

č.	k.ú	KN-C	LV "C"	KN-E	LV "E"	Umiestnenie pozemku:	Účel pozemku	Vlastník z KN:	podiel vlastníka	Kontakt na vlastníka (telefón, adresa):	Typ plánovaného EZ	Zabezpečenie práv k pozemku	Výňatie z PF	Poznámka - dohody, ujednania v príprave PD a IČ
1	Martin	7690/1	Nezaložený			extravilán	1. orná pôda				Optický kábel			
2	Martin			136/2	8107	extravilán	1. orná pôda	Halušková Emília r. Horváthová, RNDr.CSc.	1/2	Starojánska 68/44, Liptovský Ján, PSC 032 03	Optický kábel			
3	Martin			136/2	8107	extravilán	1. orná pôda	Havranová Ivana r. Bella, Ing.	1/2	Palárikova 1603/7, Martin, PSC 036 01	Optický kábel			
4	Martin			136/1	6337	extravilán	1. orná pôda	Halušková Emília r. Horváthová, RNDr.CSc.	1/2	Starojánska 68/44, Liptovský Ján, PSC 032 03	Optický kábel			
5	Martin			136/1	6337	extravilán	1. orná pôda	Bella Branislav r. Bella, Ing.	1/2	P.O.Hviezdoslava 10625/23B, Martin, PSC 036 01	Optický kábel			
6	Martin			135	8076	extravilán	1. orná pôda	Kubinec Jozef r. Kubinec, Ing.	1/1	Valča, č. 635, PSC 038 35	Optický kábel			
7	Martin	7690/332	7934			extravilán	1. orná pôda	PEBYREAL, s. r. o.	1/1	Záborského 2, Martin, PSC 036 01	VN zemné			
8	Martin	7689/1	Nezaložený			extravilán	9. zastavané plochy				VN zemné			
9	Martin			4293	7284	extravilán	9. zastavané plochy	Slovenská republika			VN zemné			
10	Martin	7688/1	Nezaložený			extravilán	1. orná pôda		1/1		VN zemné			SPF
11	Martin			147	4537	extravilán	1. orná pôda	Rippa Fedor r. Rippa, Ing.	1/2	Medená 21, Bratislava, PSC 811 02	VN zemné			
12	Martin			147	4537	extravilán	1. orná pôda	Rippa Boris r. Rippa	1/2	Grünwalder 117, Mnichov, PSC 815 47, SRN	VN zemné			
13	Martin	7686/3	Nezaložený			extravilán	6. trvalý trávnatý porast				VN zemné			
14	Martin			4292/1	7284	extravilán	10. ostatné plochy	Slovenská republika	1/1		VN zemné			SPF
15	Martin	7682/2	Nezaložený			extravilán	8. vodné plochy				VN zemné			
16	Martin			148	7310	extravilán	6. trvalý trávnatý porast	Slovenská republika	1/2		VN zemné			
17	Martin			148	7310	extravilán	6. trvalý trávnatý porast	Hablák Milan r. Hablák, JUDr.	1/2	J.Goliána 9902/61, Martin, PSC 036 01	VN zemné			
18	Martin	7685/2	4733			intravilán	6. trvalý trávnatý porast	Univerzita Komenského v Bratislave	1/1	Sačarikovo námestie č.6, Bratislava, PSC 818 06	VN zemné			
19	Martin	7684/2	4733			intravilán	1. orná pôda	Univerzita Komenského v Bratislave	1/1	Sačarikovo námestie č.6, Bratislava, PSC 818 06	VN zemné			
20	Martin	7685/9	4733			extravilán	6. trvalý trávnatý porast	Univerzita Komenského v Bratislave	1/1	Sačarikovo námestie č.6, Bratislava, PSC 818 06	VN zemné			
21	Martin	7684/6	4733			extravilán	1. orná pôda	Univerzita Komenského v Bratislave	1/1	Sačarikovo námestie č.6, Bratislava, PSC 818 06	VN zemné			
22	Martin	7683/1	Nezaložený			intravilán	9. zastavané plochy				VN zemné			
23	Martin			151/1	7311	extravilán	1. orná pôda	Hablák Milan r. Hablák, JUDr.	1/1	J. Goliána 9902/61, Martin, PSC 036 01	VN zemné			
24	Martin	7660/1	Nezaložený			intravilán	1. orná pôda				VN zemné			
25	Martin			4291/2	7322	intravilán	10. ostatné plochy	Mesto Martin	1/1	Námestie S.H.Vajanského 1, 03649 Martin	VN zemné			
26	Martin	1863/101	4205			intravilán	1. orná pôda	Koreň Miroslav	6/30	SHREKOVÁ 2, RUZOMBEROK, PSC 034 01	VN zemné			
27	Martin	1863/101	4205			intravilán	1. orná pôda	Simonová Milada r. Koreňová, Ing.	6/30	Nimová 2, Martin, PSC 036 01	VN zemné			
28	Martin	1863/101	4205			intravilán	1. orná pôda	Ličková Eva r. Koreňová	3/30	Puškinova 4617/4, Martin, PSC 036 01	VN zemné			
29	Martin	1863/101	4205			intravilán	1. orná pôda	Hičková Oľga r. Koreňová	3/30	Alexyho 4607/15, Martin, PSC 036 01	VN zemné			
30	Martin	1863/101	4205			intravilán	1. orná pôda	Bobuľa Milan r. Bobuľa, Ing.	12/30	Hričovská 225/39, Zilina-Strážov, PSC 010 01	VN zemné			
31	Martin	1862/101	4328			intravilán	1. orná pôda	Mujgoš Marián	1/20	Čulenova 13, Martin	VN zemné			
32	Martin	1862/101	4328			intravilán	1. orná pôda	Mujgoš Vojtech r. Mujgoš, Ing.	1/20	Pražská 26, Dobšín, PSC 263 01, CR	VN zemné			
33	Martin	1862/101	4328			intravilán	1. orná pôda	Tichá Stanislava	2/20	Michalská 1757, Staré Město, CR	VN zemné			
34	Martin	1862/101	4328			intravilán	1. orná pôda	Levik Miloš r. Levik	2/20	Kpt.Nálepku 601/19, Valaská	VN zemné			
35	Martin	1862/101	4328			intravilán	1. orná pôda	Hurta Vladimír r. Hurta, Ing.	1/2	M.R.Steřánka 1051/80/4, Martin, PSC 036 01	VN zemné			
36	Martin	1862/101	4328			intravilán	1. orná pôda	Mujgoš Vojtech r. Mujgoš, Ing.	2/20	Pražská 26, Dobšín, PSC 263 01, CR	VN zemné			
37	Martin	1862/101	4328			intravilán	1. orná pôda	Hofinková Lubica r. Petriková	2/20	Sucháčkova 4408/8, Martin, PSC 036 01	VN zemné			
38	Martin	1861/101	4040			intravilán	1. orná pôda	Ciklamínyová Viera r. Ciklamínyová	1/6	Riedweg 14, 8600 Dübendorf, Švajčiarsko	VN zemné			
39	Martin	1861/101	4040			intravilán	1. orná pôda	Korašová Ivica r. Kuzmová	3/6	P.Mudroňa 501/13, Martin, PSC 036 01,	VN zemné			
40	Martin	1861/101	4040			intravilán	1. orná pôda	Cičmánek Dušan r. Cičmánek, Ing.	1/6	Repasiského 1949/5, Bratislava, PSC 841 02	VN zemné			
41	Martin	1861/101	4040			intravilán	1. orná pôda	Cičmánek Vladimír r. Cičmánek, Ing.	1/6	908 72, Závod, č. 54, SR, (Korespon.adresa:Nová Pezinská ul.č.3A,900 21 Svätý Jur)	VN zemné			
42	Martin	7660/7	4426			intravilán	1. orná pôda	Buociková Danica r. Danišová, MUDr.,	1/1	Nábřežná 3465/15, Vrútky	VN zemné			
43	Martin	7660/11	4422			intravilán	1. orná pôda	Mayerhofer Martin	3/12	Romanova 5, Bratislava	VN zemné			
44	Martin	7660/11	4422			intravilán	1. orná pôda	Chorvátová Mária r. Mayerhoferová,	3/12	Mlynarovicová 6, Bratislava	VN zemné			
45	Martin	7660/11	4422			intravilán	1. orná pôda	Mayerhofer Martin	1/4	Romanova 5, Bratislava	VN zemné			
46	Martin	7660/11	4422			intravilán	1. orná pôda	Chorvátová Mária r. Mayerhoferová	1/4	Mlynarovicová 6, Bratislava	VN zemné			
47	Martin			4307/2	7322	intravilán	10. ostatné plochy	Mesto Martin	1/1	Námestie S.H.Vajanského 1, 03649 Martin	VN zemné			
48	Martin	7657/1	Nezaložený			intravilán	9. zastavané plochy				VN zemné			
49	Martin			1869/2	3734	intravilán	1. orná pôda	Mesto Martin	1/1	Námestie S.H.Vajanského 1, 03649 Martin	VN zemné			
50	Martin	7656/4	4890			intravilán	1. orná pôda	Naništa Radoslav r. Naništa, Ing., a Anna Naništová r. Šmáliková, MUDr.	1/1	Tulská 7026/25, Martin, PSC 036 01,	VN zemné			
51	Martin	7656/1	Nezaložený			intravilán	1. orná pôda				VN zemné			
52	Martin			1869/101	4920	intravilán	1. orná pôda	Kučerová Anna r. Hudcová, RNDr.	1/3	Jungmannova 786, Neratovice, ČR	VN zemné			
53	Martin			1869/101	4920	intravilán	1. orná pôda	Hušariková Anna r. Blahová	1/6	Smetanova 8 4600/12, Martin	VN zemné			
54	Martin			1869/101	4920	intravilán	1. orná pôda	Shavit (Striks) Ilan r. Striks	1/3	King Chezkivahu St. 35, Herzliya, Izrael	VN zemné			
55	Martin			1869/101	4920	intravilán	1. orná pôda	Hlaváčková Danica r. Blahová	1/12	Kozmonautov 3916/1, Martin, PSC 036 01	VN zemné			
56	Martin			1869/101	4920	intravilán	1. orná pôda	Blaho Milan r. Blaho	1/12	M.Dulu 4928/32, Martin - Priekopa, PSC 038 61	VN zemné			
57	Martin			1870/1	7454	intravilán	1. orná pôda	Krempaská Olga (r.Bogyalová)	1/2		VN zemné			SPF
58	Martin			1870/1	7454	intravilán	1. orná pôda	Bogyalová Mária	1/2		VN zemné			SPF
59	Martin	7655/4	3734			intravilán	9. zastavané plochy	Mesto Martin	1/1	Námestie S.H.Vajanského 1, 03649 Martin	VN zemné			
60	Martin	7655/1	3734			intravilán	9. zastavané plochy	Mesto Martin	1/1	Námestie S.H.Vajanského 1, 03649 Martin	VN zemné			
61	Martin	7654/10	3734			intravilán	1. orná pôda	Mesto Martin	1/1	Námestie S.H.Vajanského 1, 03649 Martin	VN zemné			
62	Martin	7654/9	3734			extravilán	1. orná pôda	Mesto Martin	1/1	Námestie S.H.Vajanského 1, 03649 Martin	VN zemné			
63	Martin	1872/2	Nezaložený			intravilán	10. ostatné plochy				VN zemné			
64	Martin			1872	3734	intravilán	10. ostatné plochy	Mesto Martin	1/1	Námestie S.H.Vajanského 1, 03649 Martin	VN zemné			
65	Martin	4335/2	Nezaložený			intravilán	9. zastavané plochy				VN zemné			
66	Martin			4335	7322	intravilán	9. zastavané plochy	Mesto Martin	1/1	Námestie S.H.Vajanského 1, 03649 Martin	VN zemné			
67	Martin			1883/13	3734	intravilán	1. orná pôda	Mesto Martin	1/1	Námestie S.H.Vajanského 1, 03649 Martin	VN zemné			
68	Martin	1883/13	5553			intravilán	9. zastavané plochy	FARMAVET s.r.o.	1/1	Námestie S.H.Vajanského 1, 03649 Martin	VN zemné, SS kiosk			
69	Martin	1883/470	3734			intravilán	9. zastavané plochy	Mesto Martin	1/1	Námestie S.H.Vajanského 1, 03649 Martin	VN zemné, SS kiosk			