




**Dodatok č. 02686/2022-PKZO-B40040/18.01**  
**k zmluve o zriadení vecného bremena č. 00729/2018-PKZO-B40040/18.00**

uzatvorenej v zmysle § 588 a nasl. Občianskeho zákonníka a § 19 zákona č. 180/1995 Z.z. o niektorých opatreniach na usporiadanie vlastníctva k pozemkom v znení neskorších predpisov ( ďalej len „zákon č. 180/1995 Z.z.“)

( ďalej len „dodatok“ )

**Čl. I**  
**Zmluvné strany**

1. **Názov:** Slovenský pozemkový fond  
**Sídlo:** Búdková 36, 817 15 Bratislava  
**Štatutárny orgán:** generálny riaditeľ a námestník generálneho riaditeľa podľa výpisu z obchodného registra  
**Poverený konateľ za SPF:** Ing. Martin Čanády, riaditeľ centra stanovísk a vecných bremien na základe poverenia číslo: PFS72980/2022/200-301 zo dňa 07.04.2022  
**IČO:** 17 335 345  
**DIČ:** 2021007021  
**Bankové spojenie:**   
**Číslo účtu IBAN:**   
**Číslo depozitného účtu IBAN:**   
zapísaný v Obchodnom registri Okresného súdu Bratislava I, oddiel: PO, vložka 35/B  
**(ďalej len „povinný z vecného bremena“)**

2. **Názov:** Východoslovenská vodárenská spoločnosť, a.s.  
**Sídlo:** Komenského 50, 042 48 Košice  
**Konajúca prostredníctvom:** Mgr. Jozef Papcun – na základe plnomocenstva zo dňa 21.07.2022  
**IČO:** 36 570 460  
**DIČ:** 2020063518  
**Bankové spojenie:** Československá obchodná banka, a.s.  
**IBAN:** SK95 7500 0000 0000 2552 6893  
zapísaný v Obchodnom registri Okresného súdu Košice I, oddiel: Sa, vložka č. 1243/V  
**(ďalej len „oprávnený z vecného bremena“)**



**Čl. II.**  
**Zmeny a doplnky**

Zmluvné strany uzatvárajú tento dodatok č. 02686/2022-PKZO-B40040/18.01 k Zmluve o zriadení vecného bremena č. 00729/2018-PKZO-B40040/18.00 uzatvorenej dňa 18.05.2021 v zmysle rozhodnutia Okresného úradu Bardejov, katastrálny odbor, číslo V 2364/2021-Za zo dňa 06.09.2021, ktorým bolo konanie o povolení vkladu prerušené.

V zmysle vyššie uvedeného sa:  
**v Čl. II ods. 1 zmluvy ruší znenie tabuľky**

KN-E p.č.	LV č.	B	Nezistený vlastník	Výmera pozemku [m <sup>2</sup> ]	Druh pozemku	Podiel			Výmera podielu [m <sup>2</sup> ]	GP č. 15/2017, úradne Overený pod č. G1-47/2017
										Záber VB [m <sup>2</sup> ]
1/3	567	B1	ZEMAN Ervin	2610	Záhrada	1	/	24	108,75	2,00
		B2	ZEMAN Robert			1	/	24	108,75	2,00
		B3	BECK Herman			2	/	24	217,50	4,00
		B4	ZEIGLEROVÁ Erne			2	/	24	217,50	4,00
		B5	ZEIGLER Robert			2	/	24	217,50	4,00
		B6	ŠIMONVIČOVÁ Ružena r. Rumerová			8	/	24	870,00	16,00
		B7	LINDENBAUNOVÁ Helena r. Shveid			2	/	24	217,50	4,00
		B8	SCHVEID David			2	/	24	217,50	4,00
		B9	SCHVEID Moše			2	/	24	217,50	4,00
		B10	SCHVEID Chaimen			2	/	24	217,50	4,00
71	573	B1	DESSEFFY Palomer	238	Zastavaná plocha a nádvorie	1	/	1	238,00	87,00
72				1903	Záhrada				1903,00	489,00
<b>Spolu:</b>										<b>624,00</b>



a nahrádza sa novým znením:

KN-E p.č.	LV č.	B	Nezistený vlastník	Výmera pozemku [m <sup>2</sup> ]	Druh pozemku	Podiel			Výmera podielu [m <sup>2</sup> ]	GP č. 15/2017, úradne Overený pod č. G1-47/2017
										Záber VB [m <sup>2</sup> ]
I/3	567	B1	ZEMAN Ervin	1990	Záhrada	1	/	24	82,9166	2,00
		B2	ZEMAN Robert			1	/	24	82,9166	2,00
		B3	BECK Herman			2	/	24	165,8333	4,00
		B4	ZEIGLEROVÁ Erne			2	/	24	165,8333	4,00
		B5	ZEIGLER Robert			2	/	24	165,8333	4,00
		B6	ŠIMONVIČOVÁ Ružena r. Rumerová			8	/	24	663,3333	16,00
		B7	LINDENBAUNOVÁ Helena r. Shveid			2	/	24	165,8333	4,00
		B8	SCHVEID David			2	/	24	165,8333	4,00
		B9	SCHVEID Moše			2	/	24	165,8333	4,00
		B10	SCHVEID Chaimen			2	/	24	165,8333	4,00
71	573	B1	DESSEFFY Palomer	238	Zastavaná plocha a nádvorie	1	/	1	238,00	87,00
72				1903	Záhrada				1903,00	489,00
<b>Spolu:</b>									<b>624,00</b>	

### Čl. III

#### Záverečné ustanovenia

Ostatné ustanovenia zmluvy sa nemenia a zostávajú v platnosti.

Podmienky spracúvania osobných údajov, ako aj informácie v zmysle čl. 13 a nasl. všeobecného nariadenia o ochrane údajov sa nachádzajú na webovom sídle povinného z vecného bremena <https://www.pozfond.sk> v sekcii ochrana osobných údajov.





Tento dodatok je vyhotovený v 5 rovnopisoch, z ktorých 2 rovnopisy doručí povinný z vecného bremena okresnému úradu, katastrálnemu odboru, 2 rovnopisy si povinný z vecného bremena ponechá pre administratívne účely a 1 rovnopis je pre oprávneného z vecného bremena.

Zmluvné strany vyhlasujú, že tento dodatok bol uzatvorený vážne, dobrovoľne a za obojstranne zrozumiteľných podmienok, na znak čoho ho vlastnoručne podpísali.

V zmysle Čl. IX Záverečné ustanovenia ods.2 zmluvy:

Oprávnený z vecného bremena splnomocňuje povinného z vecného bremena na podpísanie dodatku ku zmluve za oprávneného z vecného bremena, obsahom ktorého bude oprava chýb v písaní, počítaní a iných zrejmych nesprávností v texte zmluvy. Zmluvné strany sa taktiež dohodli, že doplnujúci návrh na vklad k dodatku podľa prvej vety tohto bodu zmluvy predloží do katastra nehnuteľností povinný z vecného bremena.

Dodatok je účinný v súlade s § 47a ods. 1 Občianskeho zákonníka dňom nasledujúcim po dni jej zverejnenia.

V Martine, dňa. 01.06.2022

Povinný z vecného bremena:

