


Vyhoviteľ GEOPLAN Prešov, s. r. o. Konštantínova č. 3, 080 01 PREŠOV IČO : 36485985 IČ DPH: SK2020015393 tel: 051 / 77 239 43	Kraj <i>Košický</i>	Okres <i>Košice - okolie</i>	Obec <i>Kostoľany n/H</i>	
	Kat. územie <i>Kostoľany n/H</i>	Číslo zákazky <i>28/2022</i>	Mapový list č. <i>Košice 5-6</i>	
Grafická príloha trasy EUROVELO 11 <i>na pozemku KN-C p.č. 964</i>				
Zameral	Náležitostami a presnosťou zodpovedá predpisom			
Dňa : ----				
Meno : ----				
Spracoval				Súradnicový systém: ----
Dňa : <i>31.05.2022</i>				Výškový systém: ----
Meno : <i>Jozef Bucko</i>				Mierka: <i>1:750</i>

Doterajší stav :

parcela KN-C číslo - 964 o výmere 3900 m2 evidovaná na LV - 1574

Nový stav :

parcela KN-C číslo - 964 o výmere 2266 m2 evidovaná na LV - 1574

záber z parcely KN-C číslo - 964 o výmere 1634 m2 na Eurovelo11(farebne vyznačený)



959

918/68

918/69

#1239/1

918/70

958

1239/2

1237/2

957

919/70

919/69



919/74

919/76

918/71

956

919/68

953

918/72

919/67

955

918/73

919/66

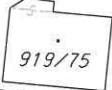
919/65

954

952

918/74

919/64



919/75

951

918/75

919/63

935

918/76

919/62

934

918/77

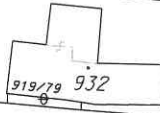
918/78

919/61

933

918/79

919/60



919/79 932

918/80

919/59

931

918/81

919/58

930

918/82

918/83

919/57



929

918/84

919/77

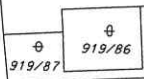
919/56

918/85

919/73

919/55

918/86



919/86

919/54

918/87

928

919/53

927

918/88

919/52

#1238

#897

#89

#901



1237/1



918/1110

918/109

918/108

918/107

918/106

918/105

918/104

918/103

918/102

918/101

918/100

918/99

918/98

918/97

918/96

918/95

918/94

918/93

918/92

918/91

918/90

918/89

919/37

919/38

919/39

919/40

919/41

919/42

919/43

919/44

919/45

919/46

919/47

919/48

919/49

919/50

919/51

902

903

904

905

906

907

908

909

910

911

912

918/119

918/118

936

937

#964

D

+

+

+

+

+

+

+

+