

**ZMLUVA O ZRIADENÍ VECNÉHO BREMENA****3995/2023**uzatvorená podľa § 151n a nasl. zák. č. 40/1964 Zb. Občiansky zákonník v znení neskorších predpisov  
(ďalej len „zmluva“)**I. ZMLUVNÉ STRANY****V & M development s. r. o.**

Sídlo: Miletičova 1, 821 08 Bratislava – mestská časť Ružinov  
Zapísaná v: Obchodný register Okresného súdu Bratislava I,  
oddiel: Sro, vložka číslo: 129252/B  
Zastúpená: Mgr. Vlastimil Gross - konateľ  
Miloš Šaling - konateľ  
IČO: 51 667 541  
DIČ: 2120789737

(ďalej len „Povinný z vecného bremena“)

**a****Západoslovenská vodárenská spoločnosť, a.s.**

Sídlo: Nábrežie za hydrocentrálou 4, 949 60 Bratislava  
Zapísaná v: Obchodný register Okresného súdu Nitra,  
oddiel: Sa, vložka číslo: 10193/N  
Zastúpená: PhDr. Mgr. art. Otokar Klein Ing. Marek Illéš  
IČO: 36 550 949 predseda predstavenstva člen predstavenstva  
IČ DPH: SK2020154609

(ďalej len „Oprávnený z vecného bremena“)

(Povinný z vecného bremena a Oprávnený z vecného bremena ďalej spoločne len „Zmluvné strany“)

**II. PREDMET ZMLUVY**

1. Povinný z vecného bremena je výlučným vlastníkom, v spoluvlastníckom podiele 1/1 k celku, nasledovných nehnuteľností – pozemkov:

Parcelné číslo	Regist er KN	LV č.	Výmer a v m2	Druh pozemku	Katastrálne územie	Obec	Okres	Označenie
67/1	C	2463	546	Orná pôda	Hviezdoslavov	Hviezdoslavov	Dunajská Streda	pozemok 1
70/12	C	2463	17	Ostatná plocha	Hviezdoslavov	Hviezdoslavov	Dunajská Streda	pozemok 2
344/66	C	2463	972	Ostatná plocha	Hviezdoslavov	Hviezdoslavov	Dunajská Streda	pozemok 3
344/879	C	2463	329	Ostatná plocha	Hviezdoslavov	Hviezdoslavov	Dunajská Streda	pozemok 4

(ďalej spoločne len „pozemky“)

2. Povinný z vecného bremena vybudoval vodovod a splaškovú kanalizáciu IBV HVIEZDOSLAVOV - SO 02.1 VEREJNÝ VODOVOD a SO 02.2. VEREJNÁ SPLAŠKOVÁ KANALIZÁCIA (ďalej spoločne len „stavba“), ktorá sa nachádza aj na pozemkoch. SO 02.1 VEREJNÝ VODOVOD ďalej aj len „vodovod“ a SO 02.2. VEREJNÁ SPLAŠKOVÁ KANALIZÁCIA ďalej aj len „kanalizácia“.
3. Geometrickým plánom č. 61/2022 na vyznačenie vecného bremena na priznanie práva uloženia inžinierskych sietí (SO 02.1 VEREJNÝ VODOVOD ) na p. č. 67/1; 344/66,879 zo dňa 20.11.2022, vypracovaným Ing. Martinom Majdanom, PhD., Bernolákova 55, 020 01 Dolné Kočkovce, IČO: 46 789 553, overeným Okresným úradom Dunajská Streda, katastrálnym odborom dňa 25. 11. 2022 pod. č. G1-3042/2022 (ďalej len „GP 1“) bol na:
- pozemku 1 vyznačený rozsah vecného bremena ako diel 1 o rozsahu 238m<sup>2</sup>,
  - pozemku 3 vyznačený rozsah vecného bremena ako diel 2 o rozsahu 388m<sup>2</sup>,



- pozemku 4 vyznačený rozsah vecného bremena ako diel 3 o rozsahu 20m<sup>2</sup>.

Geometrickým plánom č. 59/2022 na vyznačenie vecného bremena na priznanie práva uloženia inžinierskych sietí (SO 02.2 VEREJNÁ SPLAŠKOVÁ KANALIZÁCIA ) na p. č. 67/1; 70/12; 344/66,879 zo dňa 07.11.2022 , vypracovaným Ing. Martinom Majdanom, PhD., Bernolákova 55, 020 01 Dolné Kočkovce, IČO: 46 789 553, overeným Okresným úradom Dunajská Streda, katastrálnym odborom **dňa 24. 11. 2022 pod č. G1-2308/2022** (ďalej len „GP 2“) bol na:

- pozemku 1 vyznačený rozsah vecného bremena ako diel 1 o rozsahu 245m<sup>2</sup>,
- pozemku 2 vyznačený rozsah vecného bremena ako diel 2 o rozsahu 1m<sup>2</sup>,
- pozemku 3 vyznačený rozsah vecného bremena ako diel 3 o rozsahu 295m<sup>2</sup>,
- pozemku 4 vyznačený rozsah vecného bremena ako diel 4 o rozsahu 137m<sup>2</sup>.

Kópie GP 1 a GP 2 sú neoddeliteľnou súčasťou tejto zmluvy.

4. Na základe vzájomnej dohody Povinný z vecného bremena zriaďuje vecné bremeno v prospech Oprávneného z vecného bremena, kde:

**Predmetom vecného bremena zriadeného na pozemku 1, pozemku 3, pozemku 4** je umiestnenie, prevádzkovanie a vykonávanie rekonštrukcie, modernizácie, opravy, údržby vodovodu, akékoľvek iné stavebné úpravy vodovodu, jeho odstránenie zo strany Oprávneného z vecného bremena na pozemku 1, pozemku 3, pozemku 4 v rozsahu vyznačenom v GP 1.

**Obsahom vecného bremena** je:

2.1. **právo** Oprávneného z vecného bremena prevádzkovať vodovod, vykonávať rekonštrukciu, modernizáciu, opravy, údržbu vodovodu, akékoľvek iné stavebné úpravy vodovodu, jeho odstránenie zo strany Oprávneného z vecného bremena na pozemku 1, pozemku 3, pozemku 4 v rozsahu vyznačenom v GP 1,

2.2. **povinnosť** Povinného z vecného bremena strieť na pozemku 1, pozemku 3, pozemku 4 v rozsahu vyznačenom v GP 1:

- a) vodovod,
- b) prevádzkovanie, rekonštrukciu, modernizáciu, opravy, údržbu vodovodu, akékoľvek iné stavebné úpravy vodovodu, jeho odstránenie zo strany Oprávneného z vecného bremena.

Vecné bremeno zaťažuje pozemok 1, pozemok 3, pozemok 4 v rozsahu vyznačenom v GP 1.

Na základe vzájomnej dohody Povinný z vecného bremena zriaďuje vecné bremeno v prospech Oprávneného z vecného bremena, kde:

**Predmetom vecného bremena zriadeného na pozemkoch** je umiestnenie, prevádzkovanie a vykonávanie rekonštrukcie, modernizácie, opravy, údržby kanalizácie, akékoľvek iné stavebné úpravy kanalizácie, jej odstránenie zo strany Oprávneného z vecného bremena na pozemkoch v rozsahu vyznačenom v GP 2.

**Obsahom vecného bremena** je:

2.1. **právo** Oprávneného z vecného bremena prevádzkovať kanalizáciu, vykonávať rekonštrukciu, modernizáciu, opravy, údržbu kanalizácie, akékoľvek iné stavebné úpravy kanalizácie, jej odstránenie zo strany Oprávneného z vecného bremena na pozemkoch v rozsahu vyznačenom v GP 2,

2.2. **povinnosť** Povinného z vecného bremena strieť na pozemkoch v rozsahu vyznačenom v GP 2:

- a) kanalizáciu,
- b) prevádzkovanie, rekonštrukciu, modernizáciu, opravy, údržbu kanalizácie, akékoľvek iné stavebné úpravy kanalizácie, jej odstránenie zo strany Oprávneného z vecného bremena.

Vecné bremeno zaťažuje pozemky v rozsahu vyznačenom v GP 2.



5. Povinný z vecného bremena sa zaväzuje, že na pozemku 1, pozemku 3, pozemku 4 v rozsahu vyznačenom v GP 1 bude dodržiavať obmedzenia užívania pozemku 1, pozemku 3, pozemku 4 v rozsahu vyznačenom v GP 1 a to najmä zákaz:

- a) vysádzať trvalé porasty, umiestňovať skládky, vykonávať terénne úpravy (znižovať alebo zvyšovať krytie vodovodu, vykonávať zemné práce),
- b) novo umiestňovať stavby, konštrukcie alebo iné podobné zariadenia alebo vykonávať činnosti, ktoré obmedzujú prístup k vodovodu, alebo ktoré by mohli ohroziť jeho technický stav.

Povinný z vecného bremena sa zaväzuje, že na pozemkoch v rozsahu vyznačenom v GP 2 bude dodržiavať obmedzenia užívania pozemkov v rozsahu vyznačenom v GP 2 a to najmä zákaz:

- b) vysádzať trvalé porasty, umiestňovať skládky, vykonávať terénne úpravy (znižovať alebo zvyšovať krytie kanalizácie, vykonávať zemné práce),
- b) novo umiestňovať stavby, konštrukcie alebo iné podobné zariadenia alebo vykonávať činnosti, ktoré obmedzujú prístup ku kanalizácii, alebo ktoré by mohli ohroziť jej technický stav.

6. Oprávnený z vecného bremena vyhlásil a svojim podpisom tejto zmluvy potvrdzuje, že právo vyplývajúce z vecného bremena zriadeného v zmysle bodu 4. tohto článku zmluvy prijíma.

### III. ZMLUVNÉ DOJEDNANIA

1. Vecné bremeno sa zriaďuje na dobu neurčitú. Vecné bremeno sa zriaďuje in personam v prospech Oprávneného z vecného bremena.

Vecné bremeno zanikne:

- a) rozhodnutím príslušného stavebného úradu o odstránení vodovodu a kanalizácie,
- b) dohodou zmluvných strán,
- c) rozhodnutím súdu.

2. Zmluvné strany sa dohodli, že vecné bremeno sa zriaďuje bezodplatne.

3. Zmluvné strany sa dohodli, že Povinný z vecného bremena znáša akékoľvek a všetky náklady spojené so zriadením vecného bremena v zmysle tejto zmluvy, vrátane správneho poplatku súvisiaceho s vkladom tejto zmluvy do katastra nehnuteľnosti. Zmluvné strany sa dohodli, že návrh na vklad vecného bremena do katastra nehnuteľností podá Povinný z vecného bremena.

4. Na základe tejto zmluvy bude v časti C: Ľarchy príslušného listu vlastníctva č. 2463 pre katastrálne územie Hviezdoslavov, zapísané vecné bremeno, tak ako je dojednané zmluvnými stranami v tejto zmluve.

### IV. ZÁVEREČNÉ USTANOVENIA

1. Táto zmluva nadobúda platnosť jej podpísania Zmluvnými stranami a účinnosť dňom nasledujúcim po dni jej zverejnenia. Právne účinky zriadenia vecného bremena nastávajú dňom povolenia vkladu do katastra nehnuteľnosti, kedy sa vecné bremeno zapíše do katastra nehnuteľností.
2. Ak nie je v tejto zmluve inak spravujú sa vzťahy z tejto zmluvy príslušnými ustanoveniami Občianskeho zákonníka.
3. Zmluvné strany vyhlasujú, že si túto zmluvu riadne prečítali, v plnom rozsahu porozumeli jej rozsahu, ktorý je pre ne dostatočne zrozumiteľný a určitý, že táto zmluva vyjadruje ich slobodnú a vážnu vôľu a že táto zmluva nebola uzavretá ani v tiesni, ani nápadne nevýhodných podmienok plynúcich pre akúkoľvek zmluvnú stranu, na znak čoho ju vlastnoručne podpísali.
4. Akékoľvek zmeny tejto zmluvy je možné vykonať výlučne na základe písomnej dohody Zmluvných strán formou písomných dodatkov podpísaných Zmluvnými stranami.
5. Táto zmluva je vyhotovená v 5 vyhotoveniach, z ktorých 2 vyhotovenia sú určené ku, 2 vyhotovenia sú pre potrebu Oprávneného z vecného bremena a 1 vyhotovenie pre Povinného z vecného bremena.



**Povinný**

v Bratislave, dňa 10. 01. 2023

podpis : \_\_\_\_\_  
meno : Mgr. Vlastimil Gross  
funkcia : konateľ  
V & M development s. r. o.

podpis : \_\_\_\_\_  
meno : Miloš Šaling  
funkcia : konateľ  
V & M development s. r. o.

**Oprávnený**

v Nitre, dňa 31. 01. 2023

podpis : \_\_\_\_\_  
meno : PhDr. Mgr. \_\_\_\_\_  
funkcia : predseda \_\_\_\_\_  
Západoslovenská vodárenská spoločnosť, a.s.

podpis : \_\_\_\_\_  
meno : Ing. Marek Illés  
funkcia : člen predstavenstva  
Západoslovenská vodárenská spoločnosť, a.s.







**OSVEDČENIE O PRAVOSTI PODPISU NA LISTINE  
(LEGALIZÁCIA)**

Osvedčujem, že: **Mgr. Vlastimil Gross**, dátum narodenia: \_\_\_\_\_ odné číslo: \_\_\_\_\_ . pobyt:  
**Segnerova 718/6, Bratislava-Karlova Ves, Slovenská republika**, ktorého(ei) totožnosť som zistil(a)  
zákonným spôsobom: doklad totožnosti - občiansky preukaz, číslo: \_\_\_\_\_ listinu predlo mnou  
vlastnoručne podpísal(a). Poradové číslo knihy osvedčenia pravosti podpisov: **O 19617/2023**.

Bratislava - mestská časť Ružinov dňa 10.01.2023



.....  
Lívia Noskovičová  
zamestnanec  
poverený notárom

**Upozornenie:**

Notár legalizáciou neosvedčuje pravdivosť  
skutočností uvádzaných v listine  
(§ 58 ods. 4 Notárskeho poriadku)






**OSVEDČENIE O PRAVOSTI PODPISU NA LISTINE  
(LEGALIZÁCIA)**

Osvedčujem, že: **Miloš Šaling**, dátum narodenia: \_\_\_\_\_, rodné číslo: \_\_\_\_\_, pobyt: **Tri vody V 1625/60, Malinovo, Slovenská republika**, ktorého(ej) totožnosť som zistil(a) zákonným spôsobom: doklad totožnosti - občiansky preukaz, číslo: \_\_\_\_\_, listinu predou mnou vlastnoručne podpísal(a). Poradové číslo knihy osvedčenia pravosti podpisov: **O 19598/2023**.

Bratislava - mestská časť Ružinov dňa 10.01.2023

.....

Lívia Noskovičová  
zamestnanec  
poverený notárom



**Upozornenie:**

Notár legalizáciou neosvedčuje pravdivosť skutočností uvádzaných v listine (§ 58 ods. 4 Notárskeho poriadku)



OPRAVDENÉ KÓPIA  
Zákona č. 149/1995 Z. z.

Geometrický plán je podkladom na právne úkony, keď údaje doterajšieho stavu výmer sú zhodné s údajmi platných výpisov z katastra nehnuteľnosti

Vyhotovitel: <b>Ing. Martin Majdan, PhD.</b> Bernoláková 55 020 01 Dolné Kočkovce IČO: 46 789 553	Kraj <i>Trnavský</i>	Okres <i>Dunajská Streda</i>	Obec: <i>Hviezdoslavov</i>
	Kat. územie: <i>Hviezdoslavov</i>	Číslo plánu: <i>61/2022</i>	Mapový list č.: <i>ZS-XVII-24-6</i>
<b>GEOMETRICKÝ PLÁN</b> <i>na vyznačenie vecného bremena na priznanie práva uloženia inžinierskych sietí (SO 02.1 VEREJNÝ VODOVOD) na p.č. 67/1; 344/66,879.</i>			
Vyhotovil:	Autorizačne overil:		Úradne overil: <b>Ing. Denisa Pastřová</b>
Dňa: <i>20.11.2022</i>	Meno: <i>Ing. Martin Majdan, PhD.</i>	Dňa: <i>20.11.2022</i>	Meno: <i>Ing. Martin Majdan, PhD.</i>
Dňa: <i>25.11.2022</i>	Meno: <i>Ing. Martin Majdan, PhD.</i>	Dňa: <i>25.11.2022</i>	Meno: <i>Ing. Martin Majdan, PhD.</i>
Dňa: <i>25.11.2022</i>	Meno: <i>Ing. Martin Majdan, PhD.</i>	Dňa: <i>25.11.2022</i>	Meno: <i>Ing. Martin Majdan, PhD.</i>
Nové hranice boli v prírode označené <i>neboli stabilizované</i>	Náležitosti a presnosťou zodpovedá predpisom		Úradne overené podľa § 9 zákona NR SR č. 215/1995 Z. z. o geodézii a kartografii
Záznam podrobného merania (meračský náčrt) č. <i>2786</i>	Pečiatka a podpis		Pečiatka a podpis
Suradnice bodov označených číslami a ostatné meračské údaje sú uložené vo všeobecnej dokumentácii	Pečiatka a podpis		Pečiatka a podpis

## VÝKAZ VÝMER

Doterajší stav			Zmeny					Nový stav							
Číslo			Výmera		Druh pozemku	Diel	k parcele číslo	m2	od parcely číslo	m2	Číslo parcely	Výmera		Druh pozemku kód	Vlastník (iná opráv. osoba) adresa, (sídlo)
PK vl.	parcely											ha	m2		
LV	PK	KN													
<b>Stav právny je totožný s registrom C KN:</b>															
<b>Vyčíslenie rozsahu vecného bremena</b>															
2463		67/1	546	orná p.	1			67/1	238		67/1	546	orná p. 1	V & M development s.r.o.	
2463		344/66	972	ostat.pl.	2			344/66	388		344/66	972	ostat.pl. 36	detto	
2463		344/879	329	ostat.pl.	3			344/879	20		344/879	329	ostat.pl. 36	V & M development s.r.o.	
spolu:			1847						646			1847			

### Legenda:

kód spôsobu využívania pozemku:

- 1 Pozemok využívaný pre rastlinnú výrobu, na ktorom sa pestujú obilniny, okopaniny, krmoviny, technické plodiny, zelenina a iné poľnohospodárske plodiny alebo pozemok dočasne nevyužívaný pre rastlinnú výrobu
- 36 Pozemok, ktorý nie je využívaný žiadnym z uvedených spôsobov

### Poznámka:

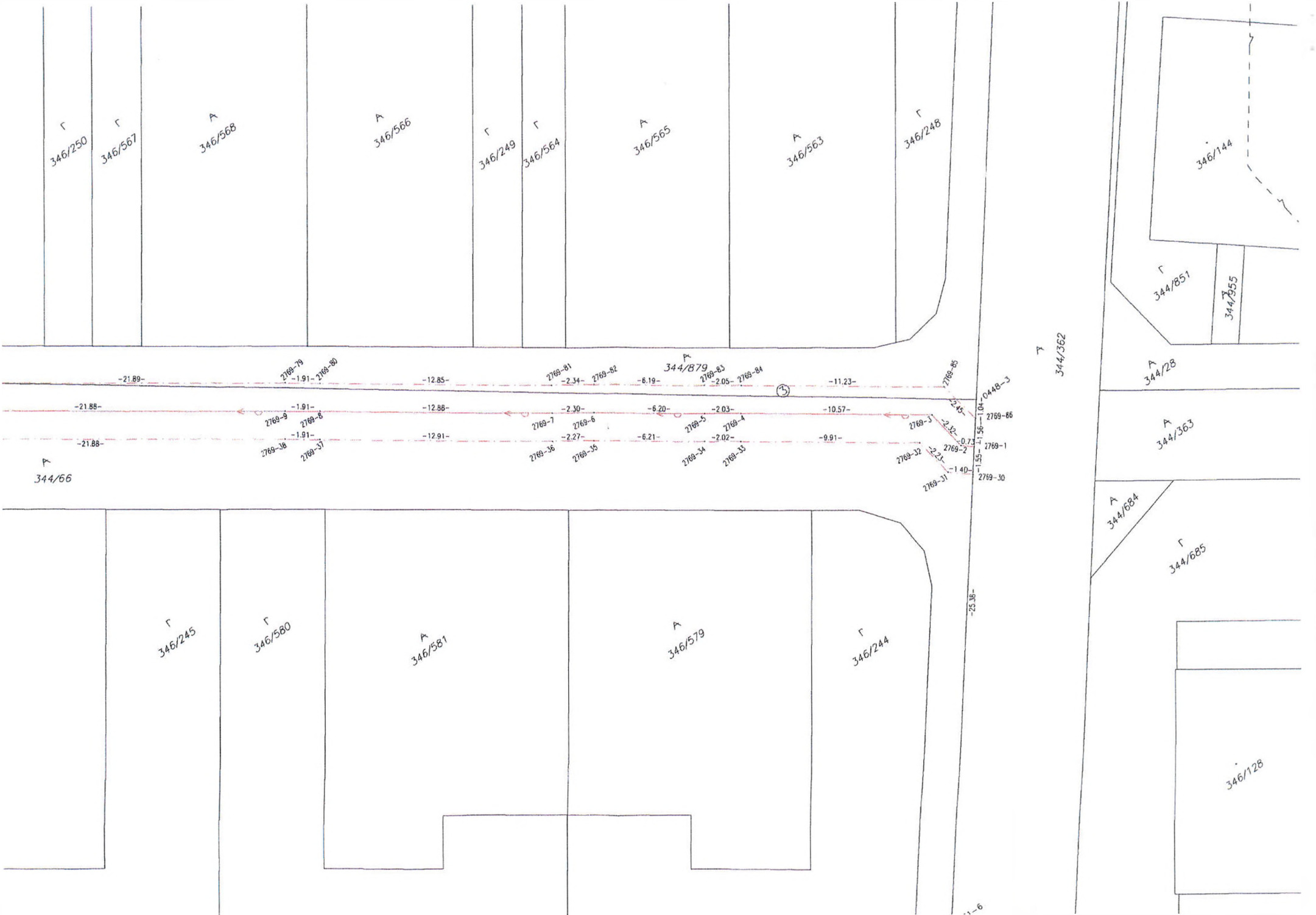
1) Zriaďuje sa vecné bremeno na priznanie práva spočívajúce

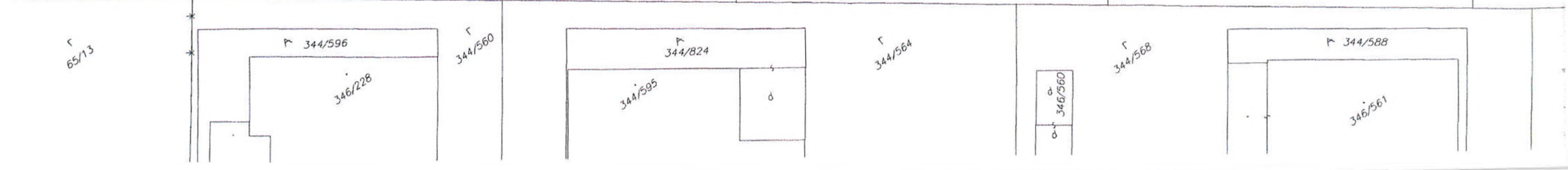
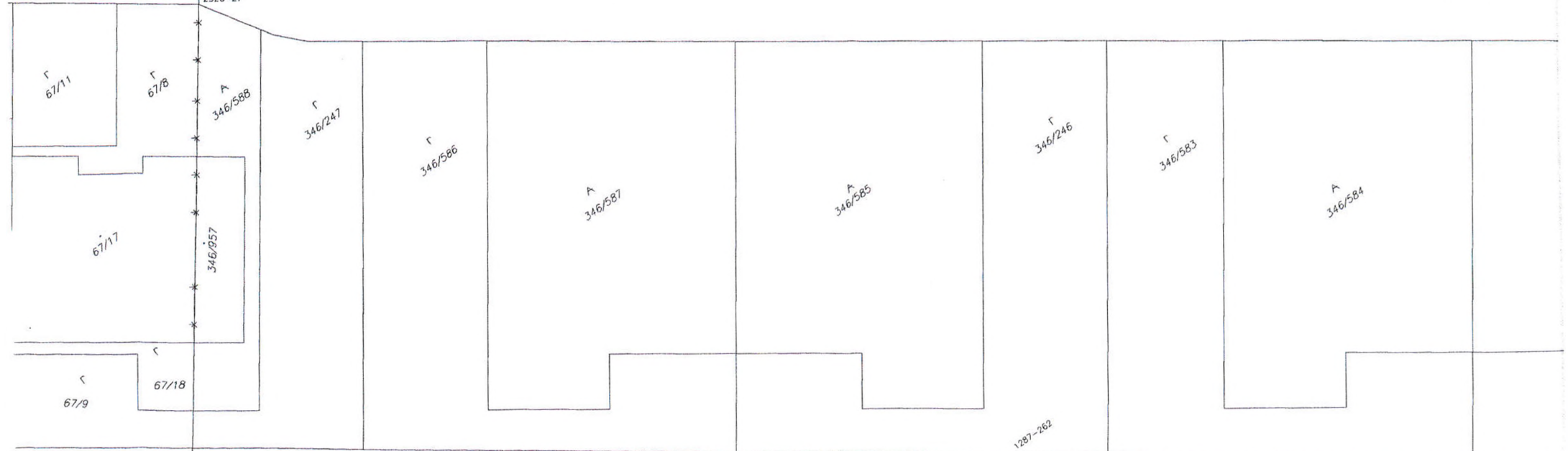
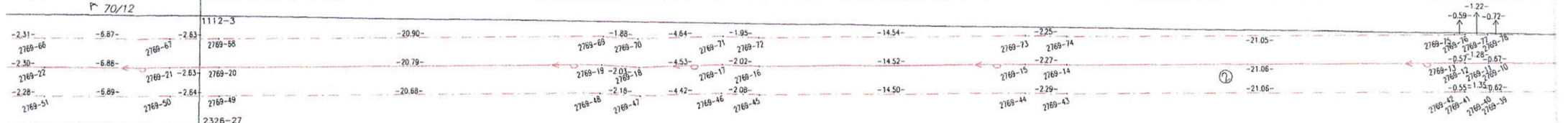
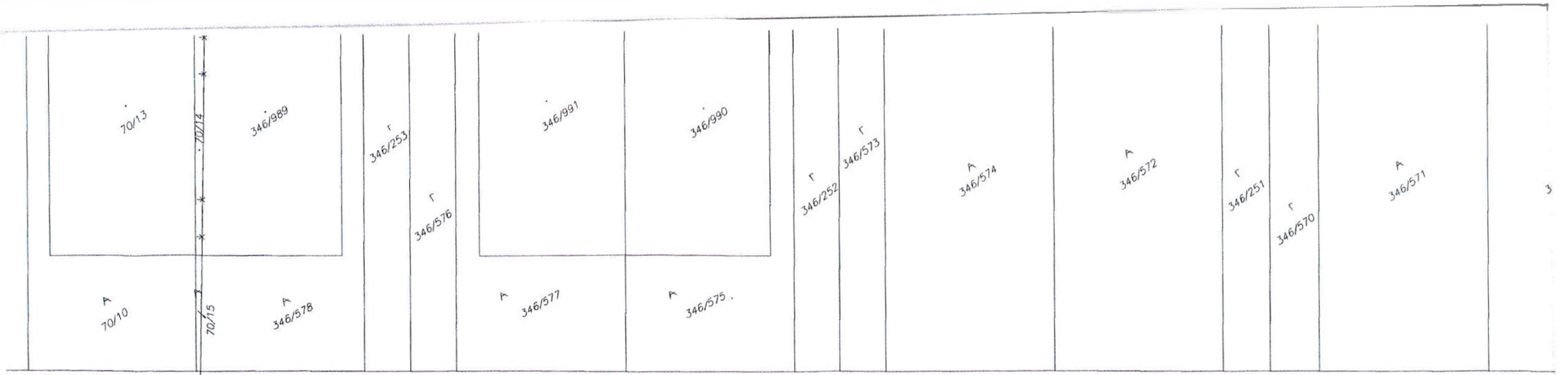
- v práve uložiť, umiestniť, zriadiť, viesť a prevádzkovať vedenie inžinierskej siete (SO 02.1 - VEREJNÝ VODOVOD)

- v práve užívania, údržby, opravy, kontroly, úpravy, odstránenia, rekonštrukcie, modernizácie vedenie inžinierskej siete (SO 02.1 - VEREJNÝ VODOVOD)

- v práve vstupu, prechodu a prejazdu peši, motorovými dopravnými prostriedkami, strojmi a mechanizmami za účelom prevádzkovania, využívania, kontroly, opravy, úprav, odstránenia, rekonštrukcie, modernizácie, výmeny alebo údržby vedenia inžinierskej siete (SO 02.1 - VEREJNÝ VODOVOD) vo vyznačenom rozsahu dielu č. 1 (238 m<sup>2</sup>), dielu č. 2 (388 m<sup>2</sup>), dielu č. 3 (20 m<sup>2</sup>) na pozemkoch p.č. 67/1; 344/66,879 v prospech Západoslovenská vodárenská spoločnosť, a.s.

2) Rozsah dielu č. 1 (238 m<sup>2</sup>), dielu č. 2 (388 m<sup>2</sup>), dielu č. 3 (20 m<sup>2</sup>) je tvorený ochranným pásmom (SO 02.1 - VEREJNÝ VODOVOD) 1,55 m od stredu potrubia na obidve strany.









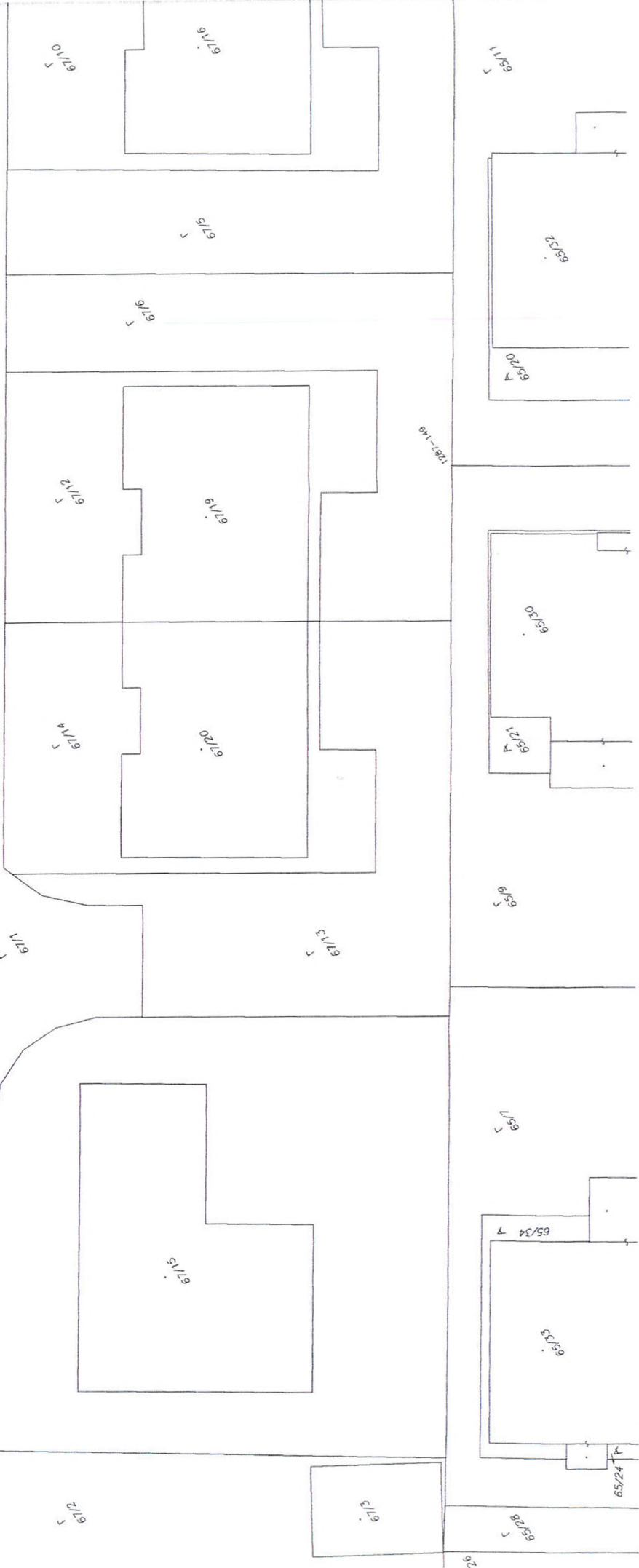
2281-2

-35.84-  
-35.95-  
-35.97-

1108-53 84-070-  
1108-60 2789-51  
-0.25-  
1108-25 2789-27  
1108-35 0.87-  
2789-58 108-51 2789-58

-23.32-  
-23.32-  
-23.28-

1108-53 84-070-  
1108-60 2789-51  
-0.25-  
1108-25 2789-27  
1108-35 0.87-  
2789-58 108-51 2789-58



70/1


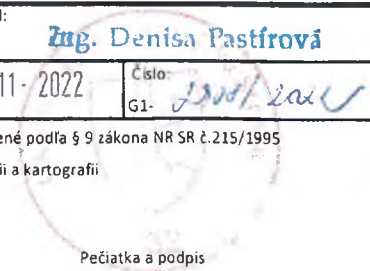
2025

26



VÝKON KATASTRÁLNEHO POHĽADU  
Zákon č. 145/95 Z.z.

Geometrický plán je podkladom na právne úkony, keď údaje doterajšieho stavu výmer sú zhodné s údajmi platných výpisov z katastra nehnuteľností.

Vyhotovitel: <b>Ing. Martin Majdan, PhD.</b> Bernoláková 55 020 01 Dolné Kočkovce IČO: 46 789 553		Kraj: <i>Trnavský</i>	Okres: <i>Dunajská Streda</i>	Obec: <i>Hviezdoslavov</i>
		Kat. územie: <i>Hviezdoslavov</i>	Číslo plánu: <i>59/2022</i>	Mapový list č.: <i>ZS-XVII-24-6</i>
		<b>GEOMETRICKÝ PLÁN</b> <i>na vyznačenie vecného bremena na priznanie práva uloženia inžinierskych sietí (SO 02.2 VEREJNÁ SPLAŠKOVÁ KANALIZÁCIA) na p.č. 67/1; 70/12; 344/66,879.</i>		
Vyhotovil:		Autorizačne overil:		Úradne overil: <b>Ing. Denisa Pastřová</b>
Dňa: <i>7.11.2022</i>	Meno: <i>Ing. Martin Majdan, PhD.</i>	Dňa: <i>7.11.2022</i>	Meno: <i>Ing. Martin Majdan, PhD.</i>	Dňa: <i>24-11-2022</i> Číslo: G1- <i>2001/2022</i>
Nové hranice boli v prírode označené <i>neboli stabilizované</i>		Náležitosťami a presnosťou zodpovedá predmetu		Úradne overené podľa § 9 zákona NR SR č.215/1995 Z.z. o geodézii a kartografii
Záznam podrobného merania (meračský náčrt) č.: <i>2783</i>				
Súradnice bodov označených číslami a ostatné meračské údaje sú uložené vo všeobecnej dokumentácii				

## VÝKAZ VÝMER

Doterajší stav			Zmeny					Nový stav						
Číslo			Výmera		Druh pozemku	Diel	k parcele číslo	od parcely číslo	m2	Čís:o parcely	Výmera		Druh pozemku kód	Vlastník (iná opráv. osoba) adresa, (sídlo)
PK vl.	parcely		ha	m2							ha	m2		
LV	PK	KN												
<i>Stav právny je totožný s registrom C KN: Vyčíslenie rozsahu vecného bremena</i>														
2463		67/1		546	orná p.	1		67/1	245	67/1		546	orná p. 1	V & M development s.r.o.
2463		70/12		17	ostat.pl.	2		70/12	1	70/12		17	ostat.pl. 36	detto
2463		344/66		972	ostat.pl.	3		344/66	295	344/66		972	ostat.pl. 36	detto
2463		344/879		329	ostat.pl.	4		344/879	137	344/879		329	ostat.pl. 36	detto
spolu:				1864					678			1864		

### Legenda:

kód spôsobu využívania pozemku:

- 1 Pozemok využívaný pre rastlinnú výrobu, na ktorom sa pestujú obilniny, okopaniny, krmoviny, technické plodiny, zelenina a iné poľnohospodárske plodiny alebo pozemok dočasne nevyužívaný pre rastlinnú výrobu
- 36 Pozemok, ktorý nie je využívaný žiadnym z uvedených spôsobov

### Poznámka:

1) Zriaďuje sa vecné bremeno na priznanie práva spočívajúce

-v práve uložiť, umiestniť, zriadiť, viesť a prevádzkovať vedenie inžinierskej siete (SO 02.2 VEREJNÁ SPLAŠKOVÁ KANALIZÁCIA)

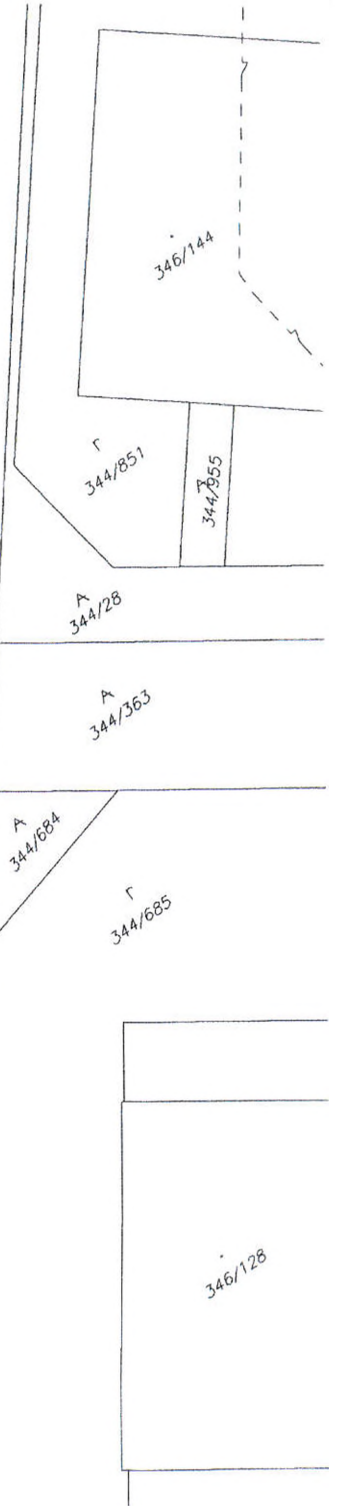
- v práve užívania, údržby, opravy, kontroly, úpravy, odstránenia, rekonštrukcie, modernizácie vedenie inžinierskej siete (SO 02.2 VEREJNÁ SPLAŠKOVÁ KANALIZÁCIA)

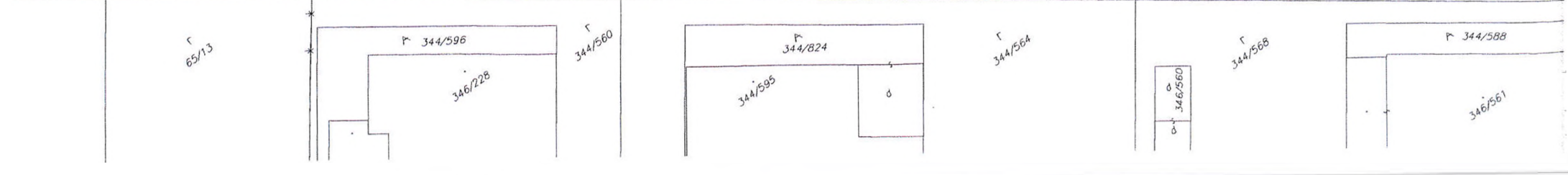
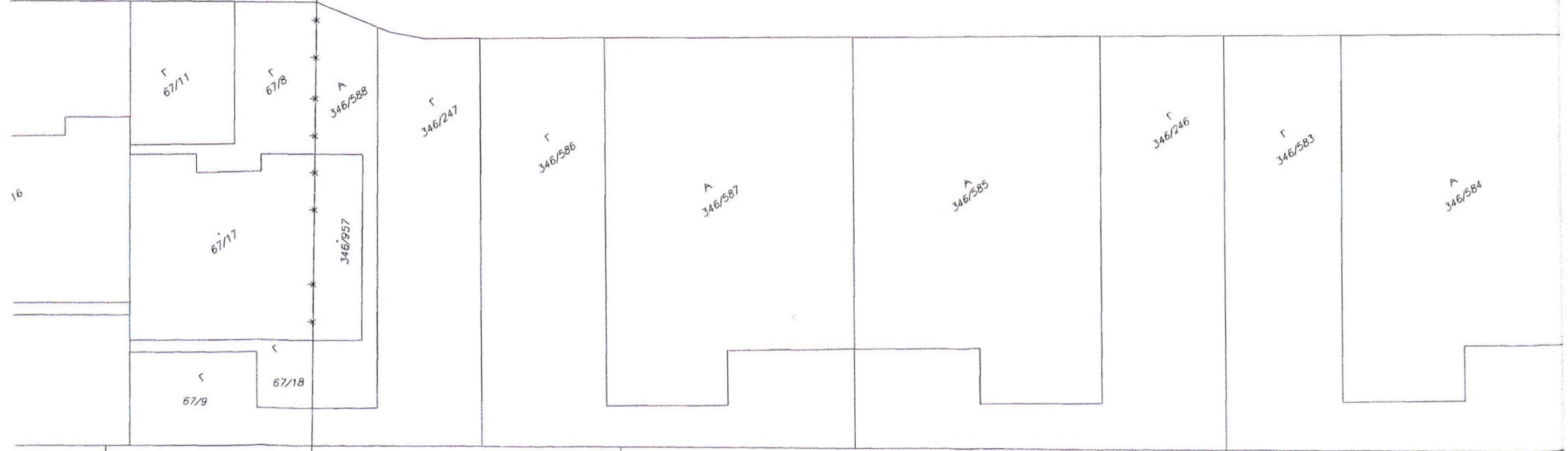

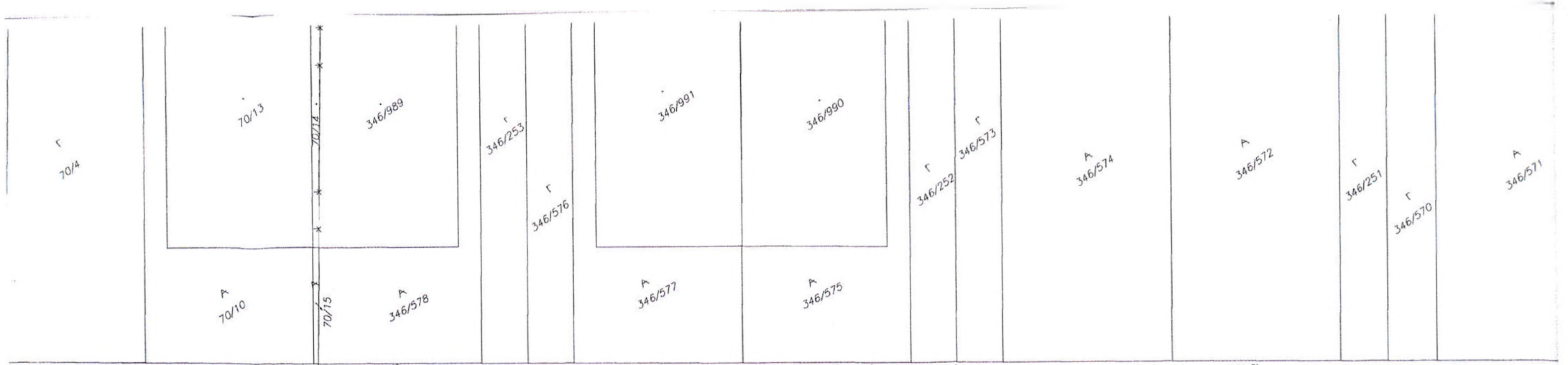
- v práve vstupu, prechodu a prejazdu peši, motorovými dopravnými prostriedkami, strojmi a mechanizmami za účelom prevádzkovania, využívania, kontroly, opravy, úprav, odstránenia, rekonštrukcie, modernizácie, výmeny alebo údržby vedenia inžinierskej siete (SO 02.2 VEREJNÁ SPLAŠKOVÁ KANALIZÁCIA) vo vyznačenom rozsahu dielu č. 1 (245 m2), dielu č. 2 (1 m2), dielu č. 3 (295 m2), dielu č. 4 (137 m2) na pozemkoch p.č. 67/1; 70/12; 344/66,879 v prospech Západoslovenská vodárenská spoločnosť, a.s.

2) Rozsah dielu č. 1 (245 m2), dielu č. 2 (1 m2), dielu č. 3 (295 m2), dielu č. 4 (137 m2), je tvorený ochranným pásmom (SO 02.2 VEREJNÁ SPLAŠKOVÁ KANALIZÁCIA) 1,65 m od stredu potrubia na oboje strany.



r  
344/362





70/1

