

Operatívny plán spopisovaný
podľa položky 10
zákonu č. 145/195 Z. z.

Geometrický plán je podkladom na právne úkony, keď údaje doterajšieho stavu výkazu výmer sú zhodné s údajmi platných výpisov z katastra nehnuteľností.

Vyhotovitel GEoplán Trenčín s.r.o. Dolný Šianec 1 911 01 Trenčín IČO : 34 125 361 t.č. 0905320554 e-mail: annahola.geoplan@gmail.com	Kraj <i>Trnavský</i>	Okres <i>Galanta</i>	Obec <i>Sereď</i>
	Kat. územie <i>Sereď</i>	Číslo plánu <i>34125361-200 / 2022</i>	Mapový list č. <i>0-142.0-144</i>
GEOMETRICKÝ PLÁN		na vyznačenie vecného bremena na priznanie práva uloženia inž. sietí na parcelu E KN č.919/2.	
Vyhotovil	Autorizačne overil		Úradne overil Meno: Ing. Měnyhárt
Dňa: <i>31.10.2022</i>	Meno: <i>Ing. Anna Holá</i>	Dňa: <i>31.10.2022</i>	Meno: <i>Ing. Anna Holá</i>
Nové hranice boli v prírode označené inžinierskou sieťou		Náležitými a presnosťou zodpovedá predpisom	Úradne overení podľa § 9 zákona NR SR č.215/1995 Z.z. o geodézii a kartografii
Záznam podrobného merania zmien (mer. náčrt) č. 3997			
Súradnice bodov označených číslami a ostatné meračské údaje sú uložené vo všeobecnej dokumentácii			

VÝKAZ VÝMER

Doterajší stav														Zmeny				Nový stav				Vlastník, (iná opráv. osoba) adresa, (sídlo)
Číslo			Výmera		Druh pozemku	Diel	k parcele číslo	m2	od parcely číslo	m2	Číslo		Výmera		Druh pozemku kód							
LV	parcely										ha	m2	parcely			ha	m2					
	EKN	CKN	EKN	CKN																		
Stav právny																						
4806	919/2		4	8162	ostat.pl.	1			919/2	328	(919/2	4	8162	ostat.pl.)	doterajší							
Spolu:			4	8162						328		4	8162									
Stav podľa registra C KN																						
		136/1		4830	zast.pl.						136/1		4830	zast.pl. 22	doterajší							
Spolu:				4830									4830									

Legenda: kód spôsobu využitia: 22 - pozemok, na ktorom je postavená inžinierska stavba - cestná, miestna a účelová komunikácia, lesná cesta, poľná cesta, chodník, nekryté parkovisko a ich súčasti

Poznámka: Zriaďuje sa vecné bremeno na priznanie práva uloženia inžinierskych sietí (elektrické vedenie) na parcelu E KN č. 919/2 v uvedenom diele v prospech spoločnosti Západoslovenská distribučná, a.s., Čulenova 6, Bratislava.

240/4

237/1

d
171/1

d
169/3

171/2

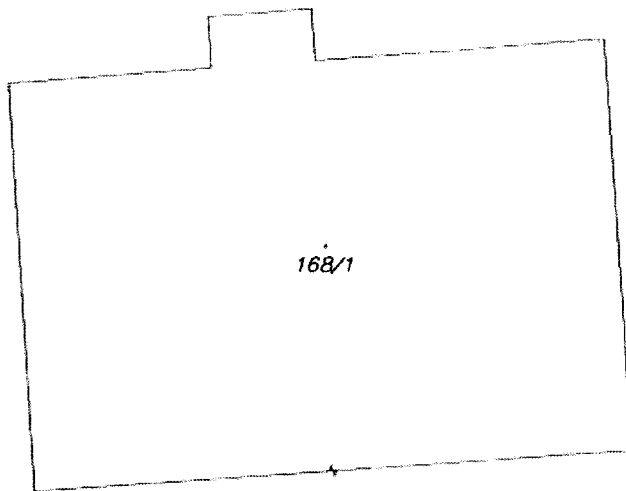
d
169/17

136/2

57	-2.87-	38	-3.92-	39	-7.05-	40	-3.21-	41	-4.09-	42	-8.45-	43	-2
58	-2.79-	2	-3.85-	3	-7.03-	4	-3.27-	5	-4.14-	6	-8.37-	7	-2
59	-2.70-	106	-3.79-	105	-7.01-	104	-3.32-	103	-4.10-	102	-8.30-	101	-2

112

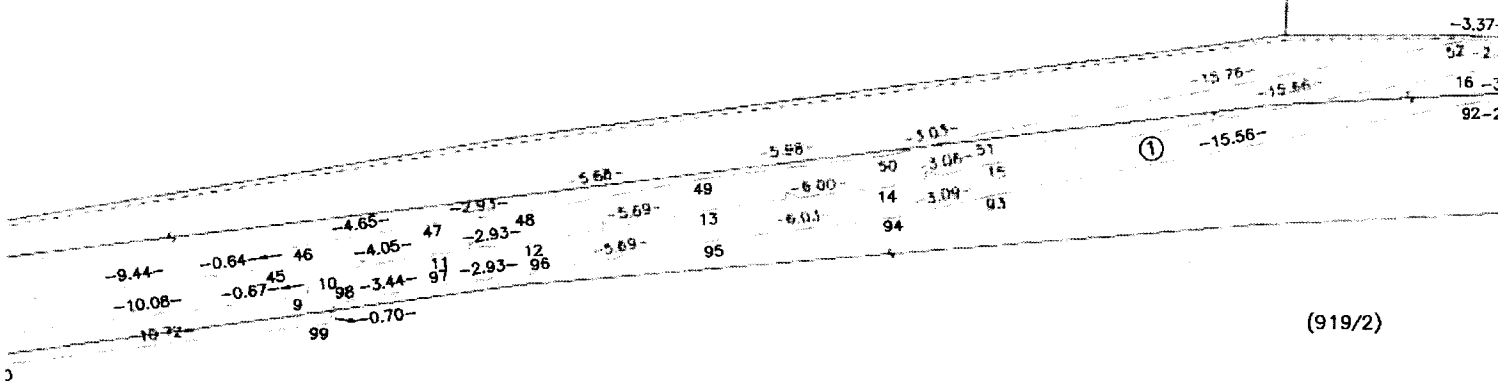
111/1



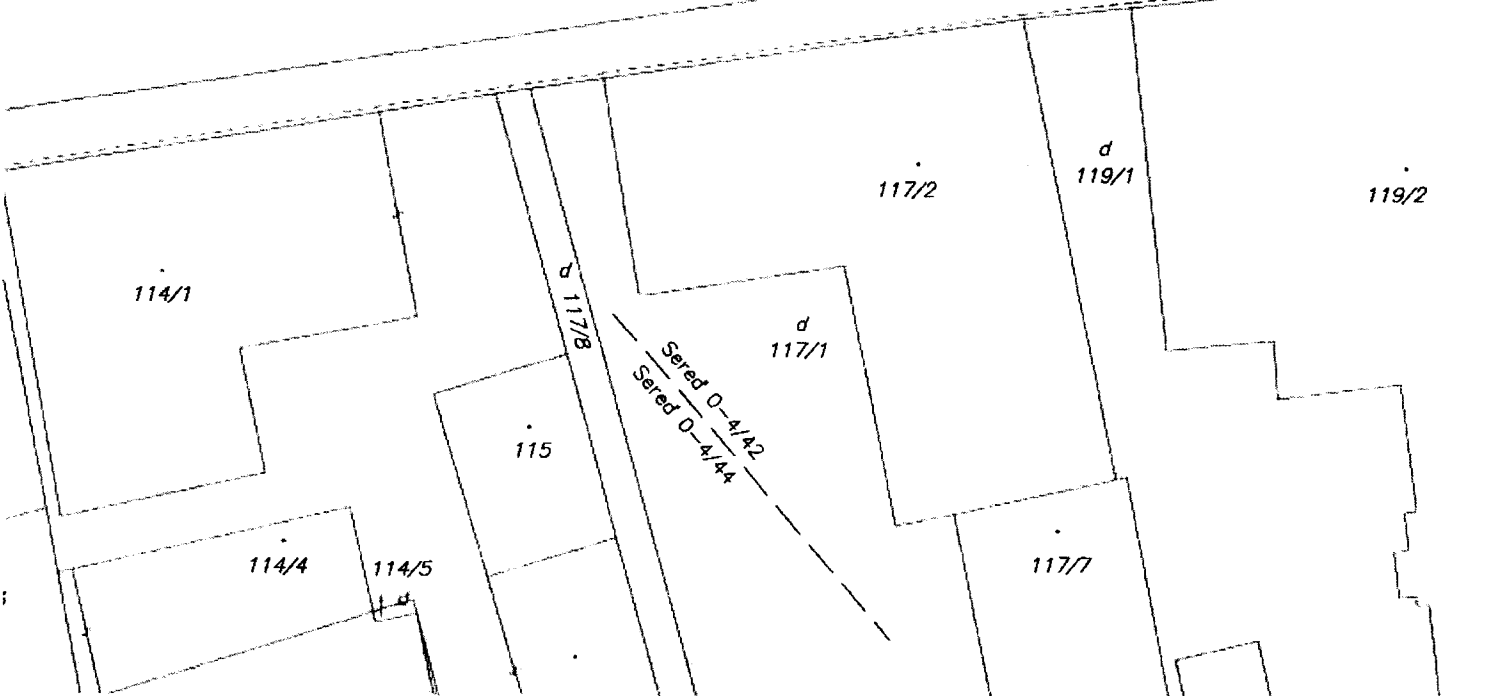
168/1

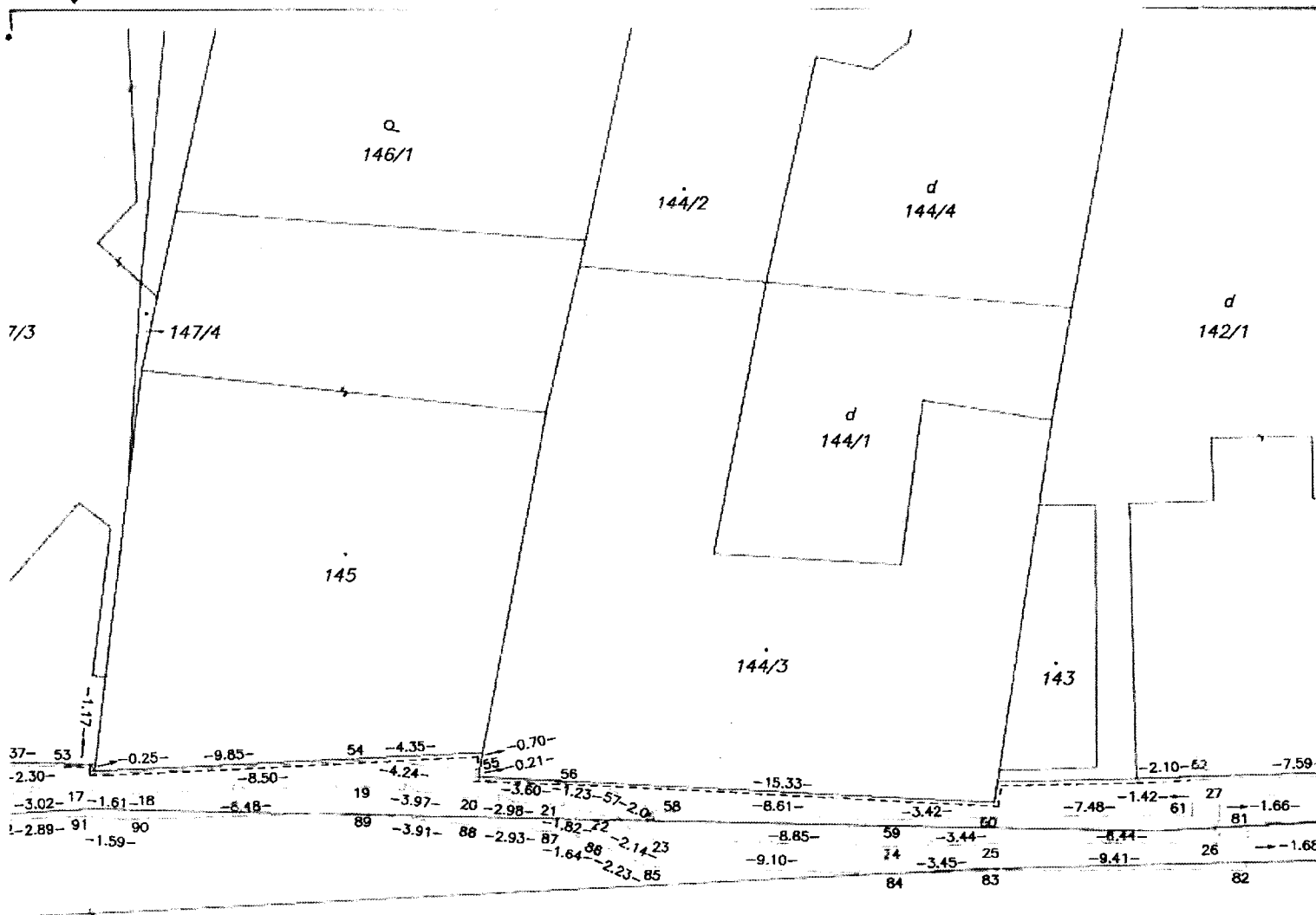
147/1

d
147/1

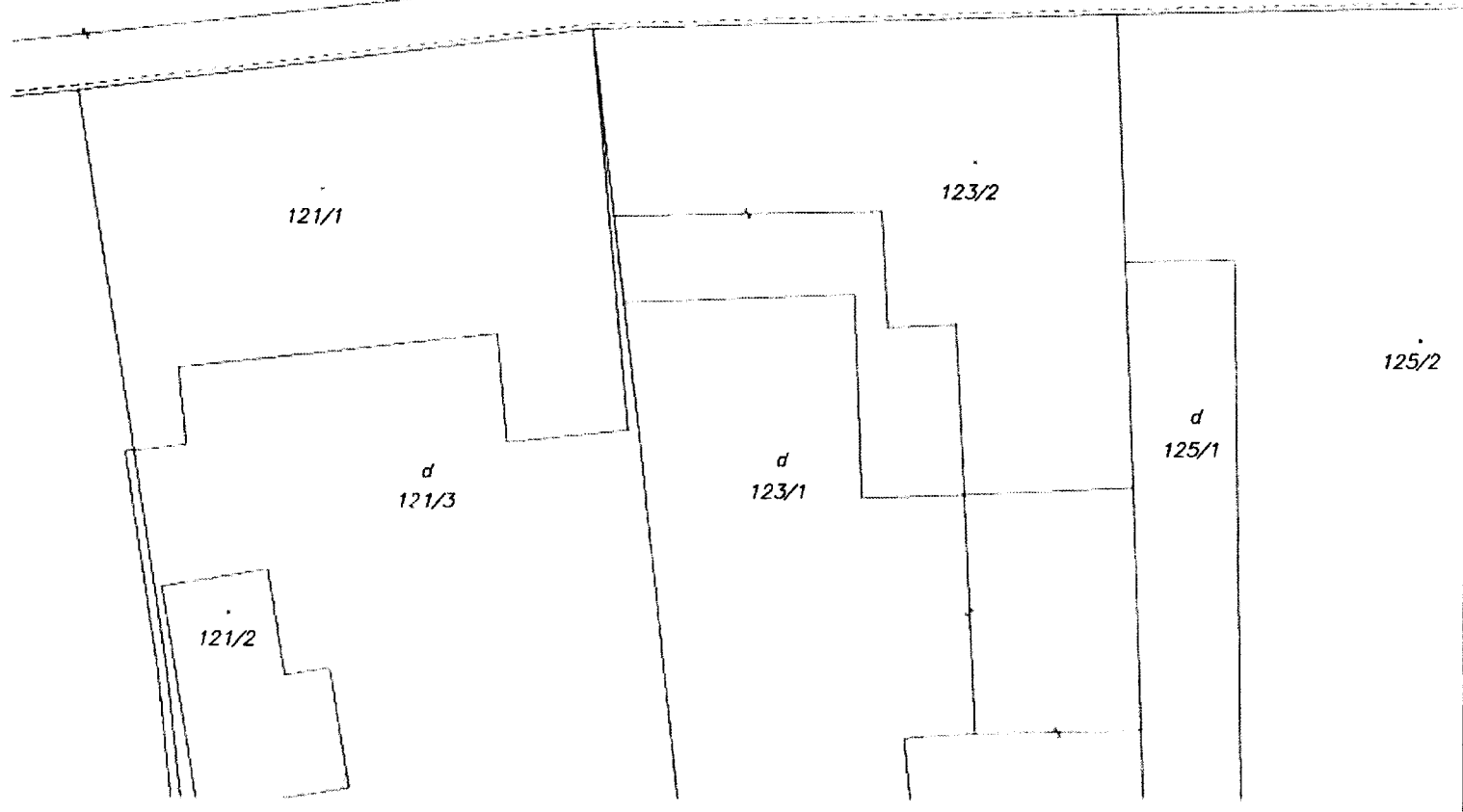


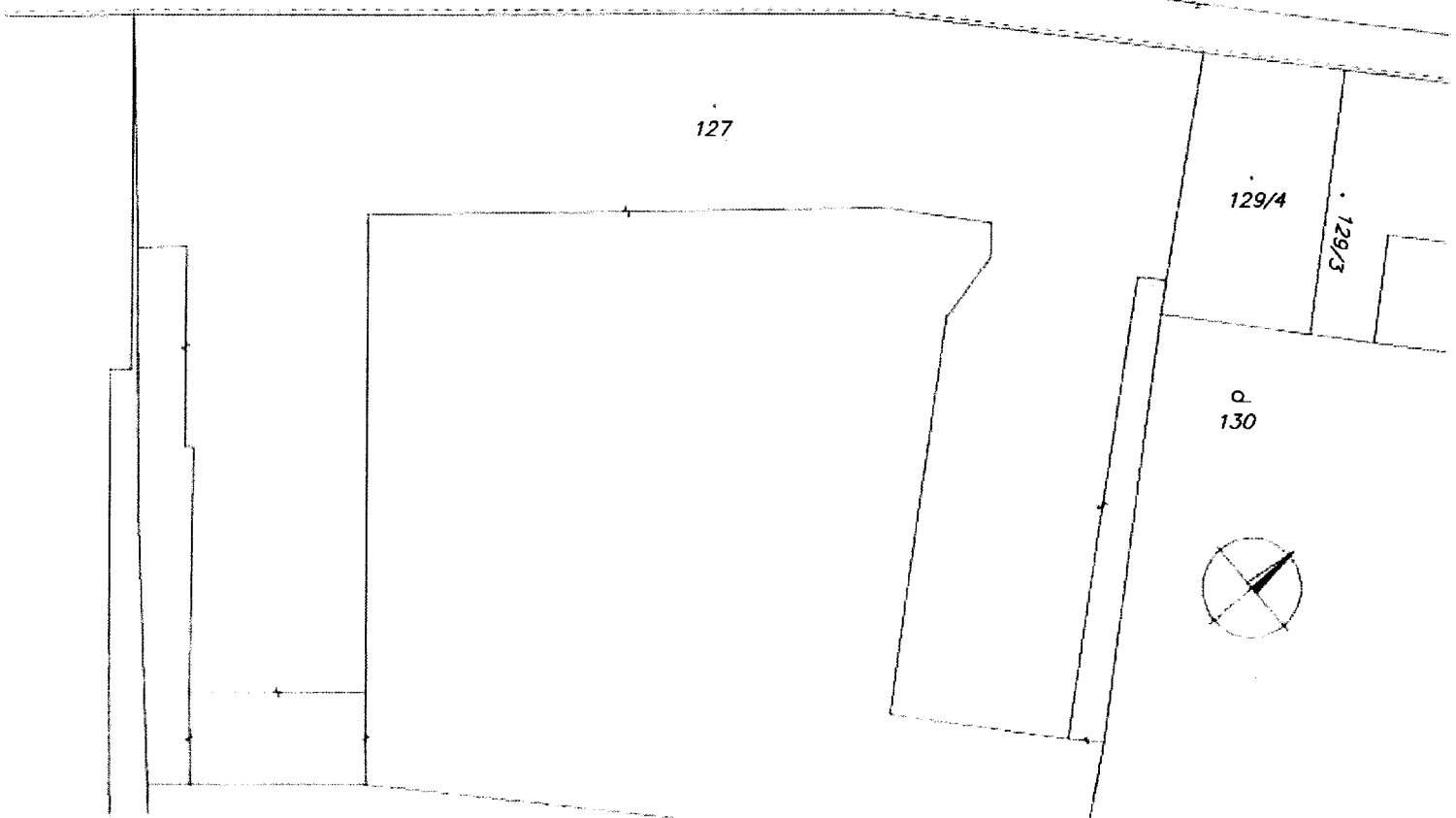
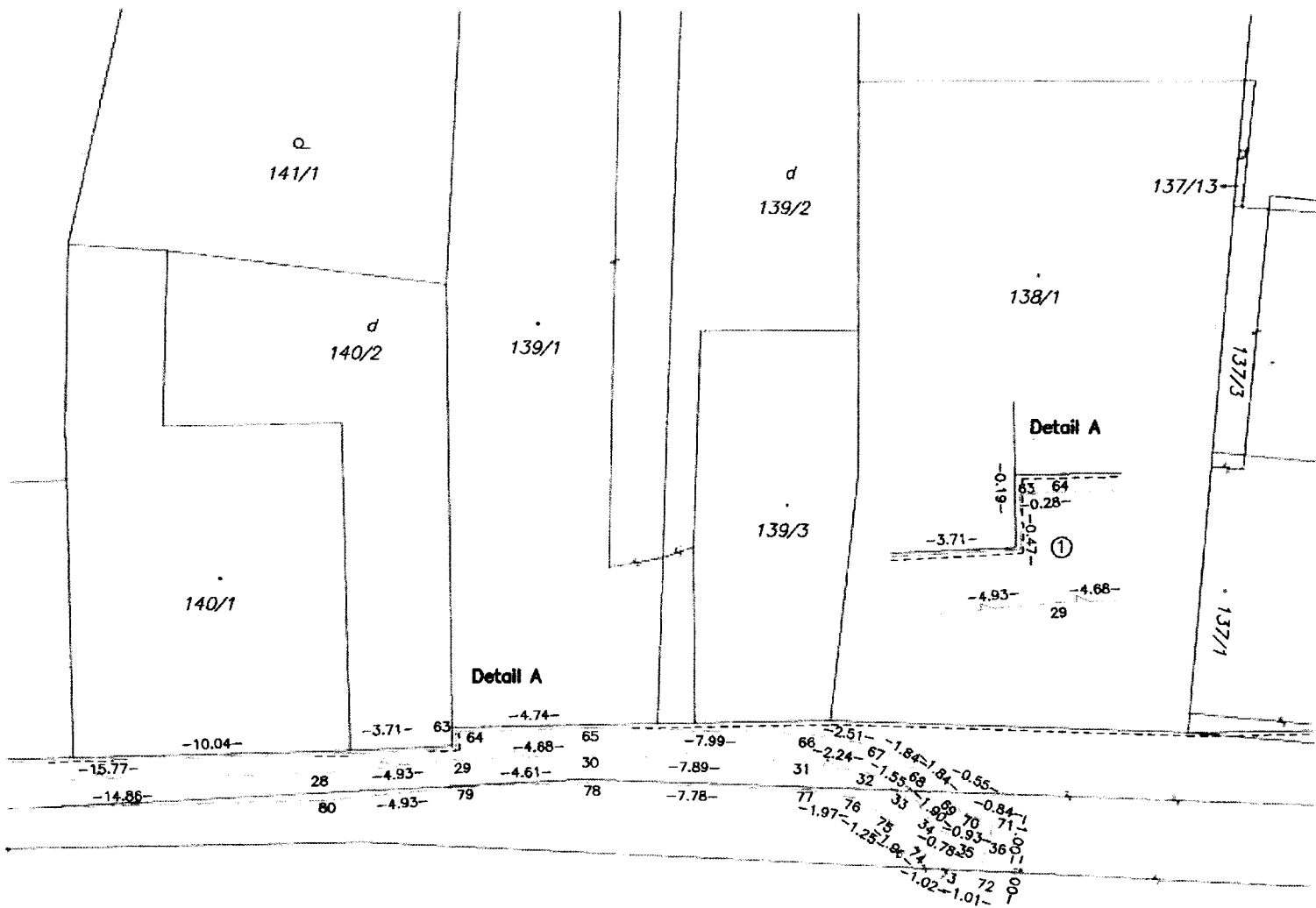
(919/2)





136/1







Mesto Sereď

Námestie republiky 1176/10, 926 01 SEREĎ

Číslo: 3417/2023

v Sereďi, dňa 21.2.2023

Uznesenie z Mestského zastupiteľstva v Sereďi konaného dňa 9.2.2023

Uznesenie č. 46/2023 schvaľuje

v súlade s §-om 11 a § 11a Zásad hospodárenia a nakladania s majetkom mesta Sereď, zriadenie vecného bremena formou uzatvorenia zmluvy o zriadení vecného bremena, v súvislosti so stavbou „DS_Sereď, Pekárska, NNK-1 kV zemný kábel“, a to k nehnuteľnosti – parcele registra „E“ evidovanej na mape určeného operátu č. 919/2 – ostatná plocha o výmere 48162 m², zapísanej Okresným úradom v Galante, katastrálny odbor, na LV č. 4806 pre k. ú. Sereď, v rozsahu podľa geometrického plánu č. 34125361-200/2022 zo dňa 31.10.2022 vyhotoveného spoločnosťou GEOplán Trenčín, s.r.o., úradne overeným Okresným úradom v Galante, katastrálny odbor, dňa 11.11.2022 pod č. 1655/2022.

Vecné bremeno bude spočívať v práve:

- zriadenia a uloženia elektroenergetických zariadení,
- užívania, prevádzkovania, údržby, opráv, úprav, rekonštrukcie, modernizácie a akýchkoľvek iných stavebných úprav elektroenergetických zariadení a ich odstránení.

Vecné bremeno sa zriadi „in personam“, bezodplatne, na dobu neurčitú, v prospech spoločnosti Západoslovenská distribučná, a. s. Čulenova 6, 816 47 Bratislava



Ing. O. [redacted]
primátor mesta

Za správnosť: Kolláriková