

ZÁMENNÁ ZMLUVA

uzatvorená v súlade s ustanovením §491 zákona č. 40/1964 Zb. Občiansky zákonník v znení neskorších predpisov (ďalej len „OZ“) (ďalej len „Zmluva“)

Z/BTS/DRS – FAM/127/2018 PRAV/86/2018

medzi:

Článok I. Zmluvné strany

Obchodné meno: **Letisko M.R. Štefánika – Airport Bratislava, a.s. (BTS)**
Sídlo: Letisko M.R. Štefánika, 823 11 Bratislava II
Korešpondenčná adresa: Letisko M.R. Štefánika, P.O.BOX 160, 823 11 Bratislava 216
Právna forma: akciová spoločnosť
Zapísaná: v Obchodnom registri Okresného súdu Bratislava I, oddiel: Sa, vložka č. 3327/B

Za ktorého koná: predstavenstvo, prostredníctvom:
Jozef Pojedinec – predseda predstavenstva
Oto Šinkovic – člen predstavenstva a výkonný riaditeľ pre rozvoj a správu majetku

IČO: 35 884 916,
IČ DPH: SK2021812683
DIČ: 2021812683
Bankové spojenie: Slovenská sporiteľňa, a.s.
IBAN: SK94 0900 0000 0050 3163 4885

(ďalej len ako „BTS“)

a

Obchodné meno: **Letové prevádzkové služby Slovenskej republiky, štátny podnik, (v skratke „LPS SR, š. p.“)**
Sídlo: Ivanská cesta 93, 823 07 Bratislava
Právna forma: štátny podnik
Zapísaná v: Obchodný register Okresného súdu Bratislava I, oddiel: Pš, vložka číslo: 418/B
Osoba oprávnená konať: Ing. Blažej Zaujec
riaditeľ
IČO: 35 778 458
IČ DPH: SK2020244699
DIČ: 2020244699
Bankové spojenie: Tatra banka ,a.s.
Číslo bankového účtu: 262 0340 750/1100
IBAN: SK81 1100 0000 0026 2034 0750
(ďalej len „LPS“)

(BTS a LPS ďalej spolu aj ako „Zmluvné strany“)

Článok II. Úvodné vyhlásenia

- 2.1. *BTS vyhlasuje*, že je výlučným vlastníkom týchto nehnuteľností – pozemkov zapísaných v katastri nehnuteľností vedenom Okresným úradom Bratislava, katastrálny odbor pre okres Bratislava II, obec Bratislava – m. č. Ružinov, **katastrálne územie Trnávka** na liste vlastníctva č. **1252** - parcely zapísané v registri „C“:
- a) parc. č. 15 845/1 o výmere 6472 m², zast. plochy a nádvoria,
 - b) parc. č. 15 845/10 o výmere 73 m², zast. plochy a nádvoria,
- 2.2. *LPS vyhlasuje*, že je výlučným vlastníkom týchto nehnuteľností – pozemkov zapísaných v katastri nehnuteľností vedenom Okresným úradom Bratislava, katastrálny odbor pre okres Bratislava II, obec Bratislava – m. č. Ružinov, **katastrálne územie Trnávka** na liste vlastníctva č. **2105** - parcely zapísané v registri „C“:
- a) parc. č. 16099/217 o výmere 203 m², zast. plochy a nádvoria,
 - b) parc. č. 16099/218 o výmere 165 m², zast. plochy a nádvoria,
- 2.3. Geometrickým plánom č. **5/2018**, vyhotoveným spoločnosťou ŠTRUPL s. r.o., IČO: 46087427, autorizačne overeným Ing. Milanom Štruplom dňa 08.02.2018 a úradne overeným Okresným úradom Bratislava, katastrálnym odborom pod č. **469/2018**, dňa 06.03.2018 (ďalej len „**Geometrický plán**“) bol:
- a) od pozemku C KN parc. č. 15 845/1 popísaného v bode 2.1. písm. a) tohto článku Zmluvy oddelený pozemok C KN parc. č. 15 845/21 o výmere 316 m², zast. plochy a nádvoria.

Článok III. Predmet Zmluvy

- 3.1. Predmetom tejto Zmluvy je **zámena** - prevod vlastníckeho práva k pozemkom, parcelám registra C KN v súbore informácii katastra nehnuteľností zapísaným, ako aj novovytvoreným podľa Geometrického plánu medzi Zmluvnými stranami, a to tak, ako je uvedené v bodoch 3.2. a 3.3. tejto Zmluvy.
- 3.2. BTS prevádza na LPS nasledovné pozemky zapísané v katastri nehnuteľností vedenom Okresným úradom Bratislava, katastrálny odbor pre okres Bratislava II, obec Bratislava – m. č. Ružinov, **katastrálne územie Trnávka** - parcely zapísané v registri „C“:
- a) v celosti zapísané na liste vlastníctva č. 1252:
 - **parc. č. 15 845/10 o výmere 73 m², zast. plochy a nádvoria,**
 - b) vytvorené Geometrickým plánom spôsobom popísaným v článku II. bode 2.3. tejto Zmluvy:
 - **parc. č. 15 845/21 o výmere 316 m², zast. plochy a nádvoria,**(ďalej spolu len „**Predmet zámeny I.**“), keď na základe tejto zámeny, a po povolení vkladu vlastníckeho práva k Predmetu zámeny I. sa jeho výlučným vlastníkom stane LPS.
- 3.3. LPS prevádza na BTS nasledovné pozemky zapísané v katastri nehnuteľností vedenom Okresným úradom Bratislava, katastrálny odbor pre okres Bratislava II, obec Bratislava – m. č. Ružinov, **katastrálne územie Trnávka** - parcely zapísané v registri „C“ - v celosti zapísané na liste vlastníctva č. 2105:
- **parc. č. 16099/217 o výmere 203 m², zast. plochy a nádvoria,**
 - **parc. č. 16099/218 o výmere 165 m², zast. plochy a nádvoria,**

(ďalej spolu len „**Predmet zámeny II.**“), keď na základe tejto zámeny, a po povolení vkladu vlastníckeho práva k Predmetu zámeny II. sa jeho výlučným vlastníkom stane BTS.

- 3.4. Predmet zámeny I. a Predmet zámeny II. sa ďalej spoločne označujú len ako „**Predmet zámeny**“.
- 3.5. Zmluvné strany vyhlasujú, pričom toto vyhlásenie je adresované druhej Zmluvnej strane, že:
- a) sú vlastníkami pozemkov špecifikovaných v bodoch 3.2. a 3.3. tohto článku Zmluvy, neviaznu na nich žiadne ťarchy, práva tretích osôb, obmedzenia, či iné právne vady;
 - b) ohľadom žiadneho z pozemkov špecifikovaných v bodoch 3.2. a 3.3. tohto článku Zmluvy nie je nariadené žiadne predbežné opatrenie, žiadny z nich nie je predmetom súdneho alebo správneho výkonu rozhodnutia ani výkonu exekúcie;
 - c) Zmluvné strany nemajú vedomosť o žiadnych žalobách, súdnych sporoch, ktoré by ohľadom pozemkov špecifikovaných v bodoch 3.2. a 3.3. tohto článku Zmluvy hrozili;
 - d) ohľadom pozemkov, špecifikovaných v bodoch 3.2. a 3.3. tohto článku Zmluvy neexistujú žiadne neuhradené dane alebo poplatky;
 - e) na prevod pozemkov špecifikovaných v bodoch 3.2. a 3.3. tohto článku Zmluvy podľa tejto Zmluvy boli udelené všetky potrebné predchádzajúce súhlasy v zmysle platných právnych predpisov a boli dodržané všetky požadované podmienky prevodu vlastníckeho práva k nehnuteľnostiam v zmysle interných dokumentov Zmluvných strán;
 - f) prevod pozemkov špecifikovaných v bodoch 3.2. a 3.3. tohto článku Zmluvy podľa tejto Zmluvy je platný a nedochádza pri ňom k porušeniu žiadneho právneho predpisu.

Článok IV.

Stanovenie hodnoty Predmetu zámeny

- 4.1. Predmet zámeny I. bol ocenený na všeobecnú hodnotu **40 793,13 EUR bez DPH (slovom: štyridsaťtisíc sedemstodeväťdesiat tri eur a trinásť eurocentov)** na základe znaleckého posudku č. 53/2018, vyhotoveného znalcom, Ing. Eduardom Sahánkom.
- 4.2. Predmet zámeny II. bol ocenený na všeobecnú hodnotu **38 590,93 EUR bez DPH (slovom: tridsaťosem tisíc päťstodeväťdesiat eur a deväťdesiat tri eurocentov)** na základe znaleckého posudku č. 53/2018, vyhotoveného znalcom, Ing. Eduardom Sahánkom.
- 4.3. Zmluvné strany prehlasujú, že sa s obsahom znaleckého posudku uvedeným v bodoch 4.1. a 4.2. oboznámili.
- 4.4. Daňovo-právne aspekty tejto Zmluvy budú riešené v zmysle platných právnych predpisov.

Článok V.

Platby

- 5.1. Zmluvné strany vystavia za Predmet zámeny I. (vlastník BTS) a za Predmet zámeny II. (vlastník LPS SR š.p.) vzájomné faktúry na sumy uvedené v článku 4.1 a článku 4.2 tejto Zmluvy do 5 pracovných dní odo dňa doručenia rozhodnutia o povolení vkladu vlastníckeho práva k Predmetu zámeny s lehotou splatnosti 14 dní. K sumám bude účtovaná DPH v zmysle platných právnych predpisov.
- 5.2. V súlade s ust. § 364 zákona č. 513/1991 Zb. Obchodného zákonníka v znení neskorších predpisov sa Zmluvné strany dohodli, na započítaní vzájomných pohľadávok vyplývajúcich z faktúr vystavených podľa ust. 5.1 tejto Zmluvy v rozsahu, v akom sa kryjú, t.j. v sume vo výške **46 309,12 EUR vrátane DPH (slovom: štyridsaťšesť tisíc tristo deväť eur a dvanásť eurocentov)**, a to momentom vystavenia oboch faktúr, resp. momentom vystavenia neskoršej z faktúr podľa ust. 5.1 tejto Zmluvy. Zmluvné strany sa dohodli, že suma, prevyšujúca sumu spôsobilú na započítanie podľa predchádzajúcej vety, t.j. suma vo výške **2 642,64 EUR vrátane DPH (slovom: dvetisícšesťstoštyridsať dva eur a šesťdesiat štyri**

eurocentov) bude zo strany LPS uhradená na číslo účtu BTS uvedené v záhlaví tejto Zmluvy v lehote splatnosti vystavenej faktúry. V prípade omeškania platby si Zmluvné strany dohodli úrok z omeškania vo výške 0,03 % z dlžnej sumy za každý deň omeškania.

- 5.3. Zmluvná strana môže namietat doručenu fakturu najmä, ale nielen z dôvodu, že nebola vystavená v súlade s § 72 zákona č. 222/2004 Z. z. o dani z pridanej hodnoty v platnom znení. V takom prípade je oprávnená fakturu vrátiť za účelom jej opravy; nová lehota splatnosti plynie dňom doručenia opravenej faktúry.

Článok VI. Odstúpenie od Zmluvy

- 6.1. Zmluvné strany sú oprávnené odstúpiť od tejto Zmluvy v prípade jej podstatného porušenia. Pod podstatným porušením Zmluvy sa rozumie prípad ak sa niektoré z prehlásení, uvedené v článku III., bod 3.5. Zmluvy, preukáže ako nepravdivé.
- 6.2. Odstúpením od Zmluvy táto Zmluva zaniká, keď v súlade s príslušnými ustanoveniami zákona je prejav vôle oprávnenej strany odstúpiť od Zmluvy doručený druhej strane. Ohľadom právnych dôsledkov odstúpenia platí ustanovenie § 351 Obchodného zákonníka v platnom znení.
- 6.3. Každá zo Zmluvných strán je po účinnom odstúpení povinná vrátiť všetko, čo podľa tejto Zmluvy nadobudla a uviesť Predmet zámeny do pôvodného stavu, ibaže sa Zmluvné strany písomne dohodnú inak.

Článok VII. Návrh na vklad vlastníckych práv do katastra nehnuteľností

- 7.1. Zmluvné strany sa dohodli, že návrh na vklad vlastníckeho práva spolu s jeho prílohami, podá BTS na Okresný úrad Bratislava, katastrálny odbor, a to najneskôr do pätnástich (15) kalendárnych dní odo dňa nadobudnutia účinnosti tejto Zmluvy.
- 7.2. BTS navrhne Okresnému úradu Bratislava, katastrálny odbor, aby Okresný úrad Bratislava, katastrálny odbor na základe tohto návrhu vykonal, súčasne so zápisom Geometrického plánu **na liste vlastníctva 1252, k. ú. Trnávka** nasledovný zápis:

Časť A – Majetková podstata **vymaže**:

- a) pozemok parc. č. 15 845/1 o výmere 6472 m², zast. plochy a nádvoria,
- b) pozemok parc. č. 15 845/10 o výmere 73 m², zast. plochy a nádvoria,

Časť A – Majetková podstata **zapiše**:

- a) pozemok parc. č. 15 845/1 o výmere 6156 m², zast. plochy a nádvoria,
- b) pozemok parc. č. 16099/217 o výmere 203 m², zast. plochy a nádvoria,
- c) pozemok parc. č. 16099/218 o výmere 165 m², zast. plochy a nádvoria,

Časť B – Vlastníci – bez zmeny

Časť C – Ľarchy – bez zmeny

- 7.3. BTS navrhne Okresnému úradu Bratislava, katastrálny odbor, aby Okresný úrad Bratislava, katastrálny odbor na základe tohto návrhu vykonal, súčasne so zápisom Geometrického plánu **na liste vlastníctva 2105, k. ú. Trnávka** nasledovný zápis:

Časť A – Majetková podstata **vymaže**:

- a) pozemok parc. č. 16099/217 o výmere 203 m², zast. plochy a nádvoria,
- b) pozemok parc. č. 16099/218 o výmere 165 m², zast. plochy a nádvoria,

Časť A – Majetková podstata **zapíše**:

- a) pozemok parc. č. 15 845/10 o výmere 73 m², zast. plochy a nádvoria,
- b) pozemok parc. č. 15 845/21 o výmere 316 m², zast. plochy a nádvoria,

Časť B – Vlastníci – **bez zmeny**

Časť C – Ďarchy - **bez zmeny**

- 7.4. LPS podpisom tejto Zmluvy splnomocňuje BTS na zastupovanie v katastrálnom konaní.
- 7.5. Ak Okresný úrad Bratislava, katastrálny odbor vyzve Zmluvné strany na odstránenie nedostatkov návrhu na vklad alebo príloh, prípadne na predloženie listín podľa § 31a písm. c) Katastrálneho zákona, pričom sa jedná o takú listinu, ktorú má u seba alebo môže zabezpečiť len LPS, zaväzuje sa poskytnúť bezodkladne po doručení predvolania alebo rozhodnutia o prerušení konania vzájomnú súčinnosť a pomoc pri odstraňovaní nedostatkov návrhu na vklad alebo príloh tak, aby bolo možné vklad vlastníckeho práva čo najskôr povoliť. Náklady spojené so zabezpečením takýchto listín znáša LPS.
- 7.6. Náklady vkladového konania znáša LPS a správny poplatok bude súčasťou faktúry vystavenej podľa bodu 5.2. tejto Zmluvy.
- 7.7. Náklady spojené s osvedčením podpisov na Zmluve, ktoré budú priložené k návrhu na vklad do katastra nehnuteľností, znáša každá zo Zmluvných strán za seba.

Článok VIII.

Záverečné ustanovenia

- 8.1. Táto Zmluva je uzatvorená dňom jej podpisu oboma Zmluvnými stranami a účinnosť nadobúda v zmysle ust. § 47a ods. 1 zákona č. 40/1964 Zb. Občiansky zákonník v platnom znení a súvisiacich platných právnych predpisov nasledujúcim dňom po dni jej zverejnenia v centrálnom registri zmlúv vedenom Úradom vlády SR.
- 8.2. Vecno-právne účinky Zmluvy nastanú dňom právoplatnosti rozhodnutia o povolení vkladu Okresného úradu Bratislava, katastrálneho odboru.
- 8.3. Táto Zmluva je vyhotovená v šiestich (6) rovnopisoch, z ktorých po dvoch (2) rovnopisoch obdrží každá zo zmluvných strán a dva (2) rovnopisy sú určené pre Okresný úrad Bratislava, katastrálny odbor.
- 8.4. Na právne vzťahy v tejto Zmluve zvlášť neupravené sa použijú primerane ustanovenia zákona č. 40/1964 Zb. Občiansky zákonník v platnom znení a zákona č. 513/1991 Zb. Obchodný zákonník (záväzkovo-právne vzťahy) a ďalšie súvisiace platné právne predpisy.

- 8.5. Zmluvné strany sa dohodli, že písomnosti, obsahujúce právne skutočnosti podľa tejto Zmluvy, si budú doručovať poštou, formou doporučenej zásielky, pokiaľ nie je v tejto Zmluve uvedené inak. Písomnosťou obsahujúcou právne skutočnosti sa na účely tejto Zmluvy rozumie najmä odstúpenie od Zmluvy, podklady pre zápis do katastra a pod.
- 8.6. Pre potreby doručovania prostredníctvom pošty sa použijú adresy sídel Zmluvných strán uvedené v záhlaví tejto Zmluvy, ibaže odosielajúcej Zmluvnej strane adresát písomnosti oznámil novú adresu sídla prípadne inú novú adresu určenú na doručovanie písomností. V prípade akejkolvek zmeny adresy určenej na doručovanie písomností na základe tejto Zmluvy sa príslušná Zmluvná strana zaväzuje o zmene adresy alebo kontaktných údajov bezodkladne písomne informovať druhú Zmluvnú stranu, v takomto prípade je pre doručovanie rozhodujúca nová adresa riadne oznámená Zmluvnej strane pred odoslaním písomností.
- 8.7. Pri doručovaní prostredníctvom pošty sa zásielka považuje za doručенú dňom jej doručenia na adresu určenú podľa bodu 8.6. tohto článku Zmluvy.
- 8.8. Za deň doručenia zásielky sa považuje aj deň, v ktorý Zmluvná strana, ktorá je adresátom, odoprie doručovanú zásielku prevziať, alebo tretí pracovný deň odo dňa začatia plynutia odbernej lehoty na vyzdvihnutie zásielky na pošte.
- 8.9. Pri ostatných spôsoboch doručovania (doručovanie zaslaním faxovej alebo e-mailovej správy) sa prejav vôle Zmluvnej strany považuje za dôjdený adresátovi vytlačením potvrdenia o odoslaní faxovej správy z technického zariadenia odosielateľa alebo zobrazením potvrdenia o odoslaní emailovej správy na technickom zariadení odosielateľa. Týmto spôsobom možno doručovať také prejavy vôle zmluvných strán, ktoré nespádajú pod bod 8.5. tohto článku Zmluvy.
- 8.10. Pre prípad, že niektoré z ustanovení tejto Zmluvy, resp. niektoré z jej vedľajších ustanovení je alebo sa v budúcnosti stane z akéhokoľvek dôvodu neplatným alebo neúčinným, v takomto prípade platnosť ostatných ustanovení tejto Zmluvy nie je dotknutá. Namiesto neplatného alebo neúčinného ustanovenia bude platiť primeraná úprava, ktorá sa v rámci prípustnosti platného právneho poriadku čo najviac približuje účelu sledovanému touto Zmluvou.
- 8.11. Táto Zmluva bola uzavretá na základe slobodnej a vážnej vôle Zmluvných strán, zbavenej akéhokoľvek omylu a jej obsah je vyjadrený dostatočne určito a zrozumiteľne. Zmluvné strany si ju pozorne prečítali, jej obsahu porozumeli a na znak súhlasu s ňou ju vlastnoručne podpísali.

8.12. Neoddeliteľnou súčasťou Zmluvy je:
Príloha č. 1 - Geometrický plán

Za BTS: [redacted]

V Bratislave dňa [redacted]

[redacted]

Jozef Pojedinec

predseda predstavenstva

Letisko M. R. Štefánika-Airport Bratislava, a.s. (BTS)
(úradne osvedčený podpis)

[redacted]

Oto Šinkovic

člen predstavenstva a výkonný riaditeľ pre rozvoj
a správu majetku

Letisko M. R. Štefánika-Airport Bratislava, a.s. (BTS)
(úradne osvedčený podpis)

Za LPS: [redacted]

V Bratislave dňa [redacted]

[redacted]

Ing. Blázej Zaujec

riaditeľ


Letové prevádzkové služby Slovenskej republiky,
štátny podnik
(úradne osvedčený podpis)

VÝKAZ VÝMER

str. 1


Doterajší stav					Zmeny					Nový stav					
Číslo			Výmera		Druh pozemku	Diel	k parcele číslo	m ²	od parcely číslo	m ²	Číslo parcely	Výmera		Druh pozemku	Vlastník, (iná opráv. osoba) adresa, (sídlo)
PK vložky	parcely		ha	m ²								ha	m ²		
LV	PK	KN													
Stav právny je totožný s registrom C KN															
1252		15845/1	6472		zast.pl.						15845/1	6156		zast.pl. 22	Doterajší
											15845/21	316		zast.pl. 22	detto
Spolu:			6472												

Legenda: kód spôsobu využívania 22 Pozemok, na ktorom je postavená inžinierska stavba – cestná, miestna a účelová komunikácia, ...



Geometrický plán je podkladom na právne úkony, keď údaje doterajšieho stavu výkazu výmer sú zhodné s údajmi platných výpisov z katastra nehnuteľností

Vyhotovitel ŠTRUPL s.r.o. Hany Meličkovej 27 Bratislava 841 05 IČO: 46 087 427		Kraj Bratislavský	Okres Bratislava II	Obec BA-m.č. RUŽINOV
		Kat. územie Trdávka	Číslo plánu 5/2018	Mapový list č. Pezinok 6-9/13
<h2 style="margin: 0;">GEOMETRICKÝ PLÁN</h2> na oddelenie pozemku p.č. 15845/21				
Vyhotovil		Autorizačne overil		Úradne overil
Dňa: 8.2.2018	Meno: Ing. Milan Štrupl	Dňa: 8.2.2018	Meno: Ing. Milan Štrupl	Meno: [REDACTED]
Nové hranice boli v prírode označené betónom		Náležitostami a prístupom zodpovedá predpisom		Úradne overené podľa § 9 zákona NR SR č. 215/1995 Z.z. o geodézii a kartografii
Záznam podrobného merania (meračský náčrt) č. 4547E		[REDACTED]		[REDACTED]
Súradnice bodov označených číslami a ostatné meračské údaje sú uložené vo všeobecnej dokumentácii				





OSVEDČENIE


o pravosti podpisu

Podľa knihy osvedčovania pravosti podpisov osvedčujem pravosť podpisu: **Ing. Blažej Zaujec**, dátum narodenia [redacted] bytom [redacted] ktorého(ej) totožnosť som zistil(a) zákonným spôsobom, spôsob zistenia totožnosti: platný doklad totožnosti - úradný doklad: Občiansky preukaz, séria a/alebo číslo: [redacted] ktorý(á) podpis na listine uznal(a) za svoj vlastný. Centrálny register osvedčených podpisov pridelil podpisu poradové číslo **O 958503/2018**.

Bratislava dňa [redacted]

[redacted]
.....
Michaela Nagyová
zamestnanec poverený notárom
JUDr. Martinom Vlhom, PhD.

Upozornenie! Notár legalizáciou
neosvedčuje pravdivosť skutočností
uvádzaných v listine (§58 ods. 4
Notárskeho poriadku)






OSVEDČENIE

o pravosti podpisu

Podľa knihy osvedčovania pravosti podpisov osvedčujem pravosť podpisu: **MSc. Oto Šinkovic**, dátum narodenia [redacted] bytom [redacted] [redacted] ktorého (ej) totožnosť som zistil(a) zákonným spôsobom, spôsob zistenia totožnosti: platný doklad totožnosti - úradný doklad: Občiansky preukaz, séria a/alebo číslo: [redacted] ktorý(á) listinu predou mnou vlastnoručne podpísal(a). Centrálny register osvedčených podpisov pridelil podpisu poradové číslo **O 963089/2018**.

Bratislava 2 dňa [redacted]



[redacted]
Mgr. Henrieta Veselková
pracovníčka poverená notárkou
JUDr. Erikou Szórádovou



OSVEDČENIE

o pravosti podpisu

Podľa knihy osvedčovania pravosti podpisov osvedčujem pravosť podpisu: **Ing. Jozef Pojedinec**, dátum narodenia [redacted] bytom [redacted] ktorého(ej) totožnosť som zistil(a) zákonným spôsobom, spôsob zistenia totožnosti: platný doklad totožnosti - úradný doklad: Občiansky preukaz, séria a/alebo číslo: [redacted] ktorý(á) listinu predou mnou vlastnoručne podpísal(a). Centrálny register osvedčených podpisov pridelil podpisu poradové číslo **O 963090/2018**.

Bratislava 2 dňa [redacted]



[redacted]
Mgr. Henrieta Veselková
pracovníčka poverená notárkou
JUDr. Erikou Szórádovou

Upozornenie! Notár legalizáciou neosvedčuje pravdivosť skutočností uvádzaných v listine (§58 ods. 4 Notárskeho poriadku)

