

ZMLUVA O ZRIADENÍ VECNÝCH BREMIEN

uzatvorená podľa § 151n a nasl. zák. č. 40/1964 Zb. Občiansky zákonník v znení neskorších predpisov
(ďalej len „zmluva“)

ev. č. oprávneného: 230026-L13.0819.17.0002-VB

1. ZMLUVNÉ STRANY

Obec Uhrovec

Sídlo: SNP 86/7, 956 41 Uhrovec
Zastúpená: Ing. Zuzana Máčeková – starostka obce
IČO: 00 311 201
DIČ: 202 105 4310
Údaje k DPH: Povinný pre účely tejto zmluvy **nie je** považovaný za zdaniteľnú osobu podľa zákona č. 222/2004 Z.z. o dani z pridanej hodnoty v platnom znení
IBAN: SK74 0200 0000 0000 0512 4192

(ďalej len „Povinný“)

a

Západoslovenská distribučná, a.s.

Sídlo: Čulenova 6, 816 47 Bratislava
Zapísaná v: Obchodný register Okresného súdu Bratislava I
oddiel: Sa, vložka číslo: 3879/B
Zastúpená: Ing. Miloš Karas – vedúci úseku riadenia investícií
na základe poverenia č. 00485-URI-POIN zo dňa 27.06.2022
Ing. Xénia Albertová – vedúca riadenia vlastníckych vzťahov
na základe poverenia č. 00485-URI-POIN zo dňa 27.06.2022
IČO: 36 361 518
IČ DPH: SK2022189048
IBAN: SK59 1100 0000 0026 2610 6826

(ďalej len „Oprávnený“)

(Povinný a Oprávnený ďalej spoločne len „Zmluvné strany“)

2. ÚVODNÉ USTANOVENIA

1. Povinný je výlučným vlastníkom, v spoluvlastníckom podiele 1/1 k celku, nasledovných nehnuteľností – pozemkov v katastrálnom území **Uhrovec**, obec **Uhrovec**, okres **Bánovce nad Bebravou**:

Parcelné číslo	Register KN	LV č.	Výmera v m ²	Druh pozemku
1717/100	E	1231	14 350	vodná plocha
83/2	C	1231	824	zastavaná plocha a nádvorie
113/1	C	548	5 441	ostatná plocha
413/2	C	548	373	zastavaná plocha a nádvorie
635/1	C	548	1 007	zastavaná plocha a nádvorie
635/2	C	548	123	zastavaná plocha a nádvorie
635/3	C	548	348	zastavaná plocha a nádvorie
695/1	C	548	7 315	zastavaná plocha a nádvorie
697	C	548	740	zastavaná plocha a nádvorie
701	C	548	573	zastavaná plocha a nádvorie
1720/3	C	548	223	vodná plocha

(ďalej len „Zaťažená nehnuteľnosť“).

2. Oprávnený je držiteľom povolenia na podnikanie v elektroenergetike v rozsahu distribúcia elektriny vydaného

rozhodnutím Úradu pre reguláciu sieťových odvetví (ďalej len „Povolenie“) a zabezpečuje prevádzkovanie distribučnej sústavy na vymedzenom území, na ktorom sa nachádza aj zaťažená nehnuteľnosť.

3. Oprávnený je investorom stavby s názvom „PE_Uhrovec,náhrada TS 99-1,VNK,TS,NNK“ (ďalej len „Elektroenergetická stavba“), v rámci ktorej vybudoval na vlastné náklady a nebezpečenstvo elektroenergetické stavby a zariadenia distribučnej sústavy.
4. Výstavba Elektroenergetickej stavby bola povolená stavebným povolením č. 986/2019 vydaným stavebným úradom: Obec Uhrovec dňa 12.05.2020, ktoré nadobudlo právoplatnosť dňa 11.06.2020 (ďalej len „Stavebné povolenie“).
5. V rámci Elektroenergetickej stavby boli na časti Zaťaženej nehnuteľnosti v rozsahu vyznačenom v geometrickom pláne na zameranie vecného bremena číslo **34125361-68/2022**, úradne overeným dňa 24. októbra 2022 pod číslom 324/2022 (ďalej len „Geometrický plán“) umiestnené nasledovné elektroenergetické stavby a zariadenia distribučnej sústavy:
 - a) podzemné káblové NN (do 1 kV) vedenie,
 - b) podzemné káblové VN (do 22 kV) vedenie,vrátane zariadení súvisiacich a potrebných na ich prevádzku (ďalej len „Elektroenergetické zariadenia“). Kópia časti Geometrického plánu týkajúca sa Zaťaženej nehnuteľnosti tvorí prílohu tejto zmluvy a je neoddeliteľnou súčasťou tejto zmluvy.
6. Účelom tejto zmluvy je zabezpečenie práv zodpovedajúce vecným bremenám v prospech Oprávneného k Zaťaženej nehnuteľnosti z dôvodu výstavby Elektroenergetických zariadení v rámci Elektroenergetickej stavby v súlade so zmluvou o budúcej zmluve o zriadení vecných bremien č. **190863-L13.0819.17.0002-ZBZ_VB**, ktorú Zmluvné strany uzatvorili dňa **05.07.2019**.

3. ZRIADENIE VECNÝCH BREMIEN

1. Povinný zriaďuje touto zmluvou v prospech Oprávneného vecné bremená in personam, predmetom ktorých je povinnosť Povinného strieť na časti Zaťaženej nehnuteľnosti v rozsahu vyznačenom v Geometrickom pláne:
 - a) zriadenie a uloženie Elektroenergetických zariadení;
 - b) užívanie, prevádzkovanie, údržbu, opravy, úpravy, rekonštrukcie, modernizácie a akékoľvek iné stavebné úpravy Elektroenergetických zariadení a ich odstránenie;(ďalej len „Vecné bremená“), za podmienok ďalej dohodnutých v tejto zmluve.
2. Oprávnený Vecné bremená prijíma.

4. NÁHRADA ZA ZRIADENIE VECNÝCH BREMIEN A SPÔSOB JEJ ÚHRADY

1. Zmluvné strany sa dohodli, že Povinný zriaďuje Vecné bremená podľa tejto zmluvy za jednorazovú náhradu vo výške **10,00 €**, slovom: **desať eur a nula centov**, za 1m² výmery zameraných Vecných bremien, t.j. za Vecné bremená vymedzené Geometrickým plánom o výmere **849m²** celkom vo výške **8 490,00 €**, slovom: **osemtisíc štyristodeväťdesiat eur a nula centov**.
2. Zmluvné strany sa dohodli, že jednorazovú náhradu dohodnutú v čl. 4., ods. 1. tejto zmluvy Oprávnený zaplatí Povinnému do 45 kalendárnych dní odo dňa vydania rozhodnutia o povolení vkladu Vecných bremien podľa tejto zmluvy do katastra nehnuteľností v prospech Oprávneného na číslo účtu Povinného uvedené v čl. 1. tejto zmluvy.
3. Zmluvné strany sa dohodli, že zaplatením jednorazovej náhrady podľa čl. 4. tejto zmluvy budú vysporiadané všetky nároky Povinného vyplývajúce zo zriadenia Vecných bremien podľa tejto zmluvy, vrátane nárokov Povinného na jednorazovú náhradu za zriadenie zákonných vecných bremien, nútené obmedzenie užívania Zaťaženej nehnuteľnosti a nútené obmedzenie užívania Zaťaženej nehnuteľnosti Povinným v ochrannom pásme Elektroenergetických zariadení podľa § 11 zákona č. 251/2012 Z. z. o energetike a o zmene a doplnení niektorých zákonov, a že si Povinný nebude z tohto titulu uplatňovať žiadne ďalšie nároky voči Oprávnenému. Týmto nie je dotknutý nárok Povinného na náhradu škody, ak mu vznikne po podpise tejto zmluvy porušením povinností Oprávneného pri výkone práv vyplývajúcich z Vecných bremien.

5. OSOBITNÉ VYHLÁSENIA ZMLUVNÝCH STRÁN

1. Povinný vyhlasuje, že:
 - a) je oprávnený samostatne nakladať so Zaťaženou nehnuteľnosťou v celom rozsahu potrebnom pre platné uzavretie tejto zmluvy,
 - b) nie sú podané žiadne návrhy na vklad akýchkoľvek práv k Zaťaženej nehnuteľnosti do katastra nehnuteľností

- a neexistujú žiadne faktické alebo právne prekážky, ktoré by bránili uzavrieť túto zmluvu a vykonávať práva zodpovedajúce Vecným bremenám Oprávneným,
- c) Zaťaženú nehnuteľnosť nadobudol v súlade s platnými právnymi predpismi Slovenskej republiky a žiadna tretia osoba si neuplatňuje a ani nemôže uplatňovať akékoľvek nároky k Zaťaženej nehnuteľnosti,
 - d) nie je účastníkom žiadneho súdneho alebo iného sporu týkajúceho sa resp. súvisiaceho so Zaťaženu nehnuteľnosťou.
2. Zriadenie vecných bremien v prospech Oprávneného bolo schválené Obecným zastupiteľstvom na zasadnutí dňa **9.3.2023**. Kópia výpisu z uznesenia Obecného zastupiteľstva číslo **19/2023** tvorí prílohu tejto zmluvy a je neoddeliteľnou súčasťou tejto zmluvy.
 3. Povinný berie na vedomie, že zriadením a uložením Elektroenergetických zariadení vzniká podľa § 43 zákona č. 251/2012 Z. z. o energetike a o zmene niektorých zákonov ochranné pásmo Elektroenergetických zariadení.
 4. Povinný berie na vedomie, že Oprávnený môže poveriť výkonom činností, ktoré sú uvedené v čl. 3, ods. 1. tejto zmluvy, tretie osoby.
 5. Povinný berie na vedomie, že zriadením a uložením Elektroenergetických zariadení vzniká Oprávnenému podľa § 11 ods. 1 písm. a) zákona č. 251/2012 Z. z. o energetike a o zmene a doplnení niektorých zákonov právo vstupovať na Zaťaženú nehnuteľnosť v rozsahu a spôsobom nevyhnutným na výkon povolenej činnosti.
 6. Zmluvné strany berú na vedomie, že Oprávnený je zapísaný v registri partnerov verejného sektora (link: <https://rpvs.gov.sk/rpvs/Partner/Partner/Detail/9716>).

6. VZNIK VECNÝCH BREMIEN A DOBA ICH TRVANIA

1. Vecné bremená podľa tejto zmluvy sa zriaďujú **na dobu neurčitú**. Oprávnený nadobudne práva zodpovedajúce Vecným bremenám podľa tejto zmluvy povolením vkladu Vecných bremien v prospech Oprávneného do príslušného katastra nehnuteľností.
2. Zmluvné strany sa dohodli, že návrh na vklad Vecných bremien podľa tejto zmluvy (ďalej len „**Návrh na vklad**“), spolu s dokumentáciou a všetkými prílohami, ktoré vyžadujú príslušné právne predpisy, podá **Oprávnený**, pričom Povinný týmto výslovne poveruje Oprávneného na podanie takéhoto Návrhu na vklad, ako aj na prípadné dopĺňanie Návrhu na vklad a nahliadanie do spisu.
3. Zmluvné strany sa dohodli, že všetky náklady spojené s uzatvorením tejto zmluvy (poštovné, a iné náklady s tým súvisiace) v plnej výške znáša **Povinný**. Náklady spojené s katastrálnym konaním vo veci vkladu Vecných bremien do katastra nehnuteľností podľa tejto zmluvy, vrátane správneho poplatku za katastrálne konanie vo veci vkladu Vecných bremien do katastra nehnuteľností podľa tejto zmluvy, v plnej výške znáša **Oprávnený**.
4. Zmluvné strany berú na vedomie, že podpísaním tejto zmluvy sú svojimi zmluvnými prejavmi viazaní. Zmluvné strany sa dohodli, že ak Návrh na vklad bude zamietnutý, sú Zmluvné strany povinné poskytnúť si vzájomnú súčinnosť potrebnú na to, aby došlo k odstráneniu nedostatku tejto zmluvy za účelom vkladu Vecných bremien do katastra nehnuteľností, vrátane uzavretia prípadného dodatku k tejto zmluve.

7. PREVOD A PRECHOD PRÁV A POVINNOSTÍ

1. Vecné bremená zriadené touto zmluvou sú spojené s vlastníctvom Zaťaženej nehnuteľnosti a prechádzajú s vlastníctvom Zaťaženej nehnuteľnosti na každého jej nadobúdateľa. Na vylúčenie pochybností, ak dôjde k rozdeleniu Zaťaženej nehnuteľnosti, budú Vecné bremená viazať na novovzniknutých parcelách v rovnakom rozsahu, ako to vyplýva z tejto zmluvy vo vzťahu k Zaťaženej nehnuteľnosti.

8. ZÁVEREČNÉ USTANOVENIA

1. Táto zmluva nadobúda platnosť a účinnosť dňom jej podpísania Zmluvnými stranami. Ak je však ktorákoľvek zo Zmluvných strán povinná osoba podľa § 2 zákona č. 211/2000 Z. z. o slobodnom prístupe k informáciám a o zmene a doplnení niektorých zákonov (ďalej len „**Zákon o slobode informácií**“), táto zmluva nadobúda platnosť dňom jej podpísania Zmluvnými stranami a účinnosť dňom nasledujúcim po dni jej zverejnenia.
2. Zmluvné strany berú na vedomie, že Povinný je povinná osoba podľa § 2 Zákona o slobode informácií. Povinný ako povinná osoba podľa § 2 Zákona o slobode informácií zverejní túto zmluvu najneskôr do 30 kalendárnych dní odo dňa jej platnosti a doručí Oprávnenému písomné potvrdenie o zverejnení tejto zmluvy do 10 kalendárnych dní odo dňa jej zverejnenia.
3. Neoddeliteľnou súčasťou tejto zmluvy sú:
Príloha č. 1 : Kópia časti geometrického plánu č. **34125361-68/2022**
Príloha č. 2 : Kópia výpisu z uznesenia Obecného zastupiteľstva číslo **19/2023**

4. Vzťahy Zmluvných strán založené touto zmluvou, ktoré táto zmluva výslovne neupravuje, sa riadia príslušnými ustanoveniami Občianskeho zákonníka a ostatných platných právnych predpisov Slovenskej republiky.
5. V prípade, že ktorékoľvek ustanovenie tejto zmluvy bude súdom alebo príslušným štátnym orgánom z akéhokoľvek dôvodu prehlásené za neplatné, nedostatočne určité alebo nevykonateľné, Zmluvné strany sa zaväzujú odstrániť dodatkom tejto zmluvy takúto neplatnosť, nedostatočnú určitosť alebo nevykonateľnosť takým spôsobom, aby bol zmysel tejto zmluvy naplnený.
6. Akékoľvek zmeny tejto zmluvy je možné vykonať výlučne na základe písomnej dohody Zmluvných strán formou písomných dodatkov podpísaných Zmluvnými stranami.
7. Táto zmluva je vyhotovená v štyroch (4) exemplároch rovnakej právnej sily, pričom každá zo Zmluvných strán obdrží po podpise tejto zmluvy Zmluvnými stranami po jednom (1) vyhotovení, a dve (2) vyhotovenia budú použité pre účely povolenia vkladu Vecných bremien podľa tejto zmluvy do katastra nehnuteľností.
8. Zmluvné strany vyhlasujú, že ich zmluvná voľnosť nie je obmedzená, túto zmluvu uzatvorili na základe ich slobodnej vôle, táto zmluva nebola uzatvorená v tiesni a za nápadne nevýhodných podmienok, túto zmluvu si prečítali, jej obsahu rozumejú a na znak súhlasu ju podpisujú.

Povinný

Oprávnený

V Uhrovci dňa

V Bratislave dňa

podpis : _____

meno : Ing. Miloš Karas

funkcia : vedúci úseku riadenia investícií

Západoslovenská distribučná, a.s.

podpis : _____

meno : Ing. Zuzana Máčeková

funkcia : starostka obce

Obec Uhrovec

podpis : _____

meno : Ing. Xénia Albertová



funkcia : vedúca riadenia vlastníckych vzťahov

Západoslovenská distribučná, a.s.

Spopiatnené podľa
zák. č. 148/95 Z. z.
-3-

* na parcely C KN č. 83/2,93/5,93/16-18,102,113/1,413/2,419/4,619/2,635/1-3,654/1,695/1,697,701,
702/1,702/3,1222,1714,1717/100,1720/3.

Geometrický plán je podkladom na právne úkony, keď údaje doterajšieho stavu výkazu výmer sú zhodné s údajmi platných výpisov z katastra nehnuteľností

Vyhotovitel GEOplán Trenčín, s.r.o. Dolný Štánek 1 911 01 Trenčín IČO: 34 125 361 tel:(046)5422186, e-mail: prievidza@geodezia.sk	Kraj Trenčiansky	Okres Bánovce nad Bebravou	Obec Uhrovec
	Kat. územie Uhrovec	Číslo plánu 34125361-68/2022	Mapový list č. VKMn
GEOMETRICKÝ PLÁN na vyznačenie práva vecného bremena v rozsahu ochranného pásma inž. siete *			
Vyhotovil	Autorizačne overil		Úradne overil Meno: Ing. Jarmila Balgová
Dňa: 16.08.2022	Meno: Ing. Ivana Bursová	Dňa: 	Dňa: 
Nové hranice boli v prírode označené inž.sieťou, neoznačené		Úrad Z.z.	
Záznam podrobného merania (meračský náčrt) č. 637		Pečiatka a podpis	
Súradnice bodov označených číslami a ostatné meračské údaje sú uložené vo všeobecnej dokumentácii		Pečiatka a podpis	

VÝKAZ VÝMER

Doterajší stav						Zmeny					Nový stav				
Číslo			Výmera		Druh pozemku	Diel	k parcele číslo	m ²	od parcely číslo	m ²	Číslo parcely	Výmera		Druh pozemku	Vlastní (iná opráv. adresa, (
parcely												ha	m ²		
LV	KN-E	KN-C	ha	m ²							ha	m ²	kód		
Stav právny															
1231		83/2	824	zast.pl.	1			83/2	61	83/2	824	zast.pl. 22	Doterajší		
192		93/5	718	zast.pl.	2			93/5	1	93/5	718	zast.pl. 16	detto		
192		93/16	637	zast.pl.	3			93/16	42	93/16	637	zast.pl. 18	detto		
998		93/17	843	zast.pl.	4			93/16	28	93/17	843	zast.pl. 18	Doterajší		
					5			93/17	52						
192		93/18	78	zast.pl.	6			93/18	10	93/18	78	zast.pl. 18	detto		
800		102	1178	zast.pl.	7			102	26	102	1178	zast.pl. 15	detto		
548		113/1	5441	ost.pl.	8			113/1	5	113/1	5441	ost.pl. 30	detto		
548		413/2	373	zast.pl.	9			413/2	15	413/2	373	zast.pl. 22	detto		
474		419/4	442	zast.pl.	10			419/4	6	419/4	442	zast.pl. 15	detto		
146		619/2	649	zast.pl.	11			619/2	14	619/2	649	zast.pl. 15	detto		
548		635/1	1007	zast.pl.	12			635/1	49	635/1	1007	zast.pl. 16	detto		
548		635/2	123	zast.pl.	13			635/1	10	635/2	123	zast.pl. 22	Doterajší		
					14			635/2	47						
548		635/3	348	zast.pl.	15			635/3	53	635/3	348	zast.pl. 16	detto		
1086		654/1	492	zast.pl.	16			654/1	23	654/1	492	zast.pl. 18	detto		
548		695/1	7315	zast.pl.	17			695/1	423	695/1	7315	zast.pl. 22	detto		
548		697	740	zast.pl.	18			697	92	697	740	zast.pl. 22	detto		
548		701	573	zast.pl.	19			701	3	701	573	zast.pl. 22	detto		
543		702/1	9888	zast.pl.	20			702/1	160	702/1	9888	zast.pl. 22	detto		
543		702/3	89	zast.pl.	21			702/1	161	702/3	89	zast.pl. 22	Doterajší		
					22			702/3	6						
1601	1222		1763	orná p.	23			702/3	5	(1222	1763	orná p.)	Doterajší		
					24			1222	30						
					25			1222	3						
1347	1223		746	orná p.	26			1223	38	(1223	746	orná p.)	Doterajší		
718	1224		432	orná p.	27			1224	7	(1224	432	orná p.)	detto		
543		1714	7747	zast.pl.	28			1714	15	1714	7747	zast.pl. 22	detto		

VÝKAZ VÝMER

str.2

Doterajší stav			Zmeny					Nový stav							
Číslo parcely			Výmera		Druh pozemku	Diel	k parcele číslo	m ²	od parcely číslo	m ²	Číslo parcely	Výmera		Druh pozemku	Vlastník, (iná opráv. osoba) adresa, (sídlo)
LV	KN-E	KN-C	ha	m ²								ha	m ²		
1231 548	1717/100	1720/3	1	4350 223	vodná pl. vodná pl.	29 30 31		1714 1717/100 1720/3	95 27 64	(1717/100 1720/3	1	4350 223	vodná pl.) vodná pl. 11	Doterajší detto	
Spolu:			5	7019					1571		5	7019			
Stav podľa registra C KN															
1231		83/2		824	zast.pl.					83/2		824	zast.pl. 22	Doterajší	
192		93/5		718	zast.pl.					93/5		718	zast.pl. 16 14	detto	
192		93/16		637	zast.pl.					93/16		637	zast.pl. 18	detto	
998		93/17		843	zast.pl.					93/17		843	zast.pl. 18	detto	
192		93/18		78	zast.pl.					93/18		78	zast.pl. 18	detto	
800		102		1178	zast.pl.					102		1178	zast.pl. 15 10	detto	
548		113/1		5441	ost.pl.					113/1		5441	ost.pl. 30	detto	
548		413/2		373	zast.pl.					413/2		373	zast.pl. 22	detto	
474		419/4		442	zast.pl.					419/4		442	zast.pl. 15 10	detto	
146		619/2		649	zast.pl.					619/2		649	zast.pl. 15 10	detto	
548		635/1		1007	zast.pl.					635/1		1007	zast.pl. 16 16	detto	
548		635/2		123	zast.pl.					635/2		123	zast.pl. 22	detto	
548		635/3		348	zast.pl.					635/3		348	zast.pl. 16 14	detto	
1086		654/1		492	zast.pl.					654/1		492	zast.pl. 18	detto	
548		695/1		7315	zast.pl.					695/1		7315	zast.pl. 22	detto	
548		697		740	zast.pl.					697		740	zast.pl. 22	detto	
548		701		573	zast.pl.					701		573	zast.pl. 22	detto	
543		702/1		9888	zast.pl.					702/1		9888	zast.pl. 22	detto	
543		702/3		89	zast.pl.					702/3		89	zast.pl.	detto	

VÝKAZ VÝMER

Doterajší stav			Zmeny					Nový stav							
Číslo parcely			Výmera		Druh pozemku	Diel	k parcele číslo	m ²	od parcely číslo	m ²	Číslo parcely	Výmera		Druh pozemku	Vlastník, (iná opráv. osoba) adresa, (sídlo)
LV	KN-E	KN-C	ha	m ²								ha	m ²		
		1222		5239	orná p.						1222	5239	22 orná p. 1	detto	
543		1714		7747	zast.pl.						1714	7747	22 zast.pl. 22	detto	
		1717/2	1	6322	vodná pl.						1717/2	1	11 6322 vodná pl. 11	detto	
548		1720/3		223	vodná pl.						1720/3		11 223 vodná pl. 11	detto	
Spolu:			6	1289							6	1289			

Legenda: kód spôsobu využívania 1 Pozemok využívaný pre rastlinnú výrobu, na ktorom sa pestujú obilniny, okopaniny, krmoviny, technické plodiny, zelenina...

11 Vodný tok (prírodný – rieka, potok)

15 Pozemok, na ktorom je postavená bytová budova označená súpisným číslom

16 Pozemok, na ktorom je postavená nebytová budova označená súpisným číslom

18 Pozemok, na ktorom je dvor

22 Pozemok, na ktorom je postavená inžinierska stavba – cestná, miestna a účelová komunikácia, lesná cesta, poľná cesta, ...

30 Pozemok, na ktorom je ihrisko, štadión, kúpalisko, športová dráha, autokemp, táborisko a iné

kód druhu stavby

14 Budova obchodu a služieb

10 Rodinný dom

16 Budova pre kultúru a na verejnú zábavu (múzeum, knižnica a galéria)

Poznámka: Zriaďuje sa vecné bremeno v rozsahu ochranného pásma inžinierskej siete (podzemné káblové NN (do 1kV) vedenie a podzemné káblové VN (do 22 kV) vedenie) na CKN p.č. 83/2,93/5,93/16–18,102,113/1,413/2,419/4,619/2,635/1–3,654/1,695/1,697,701,702/1,702/3,1714,1720/3, EKN p.č. 1222,1223,1224,1717/100 v uvedených dieloch v prospech spoločnosti Západoslovenská distribučná, a.s., Čulenova 6, Bratislava.

PREHLAD KLADU VÝKRESOV



VÝKRES Č. 1

VÝKRES Č. 2





DETAIL B

DETAIL C

1/1

413/1


414/1

1720



Obec Uhrovec

Obecný úrad, SNP 86/7, 956 41 Uhrovec



Uznesenie č. 19/2023

Obecné zastupiteľstvo v Uhrovci na svojom zasadnutí dňa 9. marca 2023 prerokovalo a *I. schvaľuje*

zriadenie vecných bremien in personam v prospech spoločnosti Západoslovenská distribučná, a. s. so sídlom Čulenova 6, 816 47 Bratislava, IČO: 36361518 predmetom ktorých je povinnosť Obce Uhrovec, ako vlastníka zaťaženej nehnuteľnosti, strpieť na časti zaťažených nehnuteľností v rozsahu vyznačenom v geometrickom pláne č. 34125361-68/2022, úradne overeným pod číslom 324/2022 dňa 24. októbra 2022:

- a) zriadenie a uloženie elektroenergetických zariadení;
- b) užívanie, prevádzkovanie, údržbu, opravy, úpravy, rekonštrukcie, modernizácie a akékoľvek iné stavebné úpravy elektroenergetických zariadení a ich odstránenie.

Vecné bremená sa zriadia na dobu neurčitú a za jednorazovú odplatu vo výške **10,00 eur** (slovom: desať eur a nula centov) za m² výmery vecných bremien.

Plocha vecného bremena v rozsahu ochranného pásma je na uvedených pozemkoch vyčíslená vyššie uvedeným geometrickým plánom v celkovej výmere **849 m²**.

Celková jednorazová odplata za zriadenie vecných bremien na ploche v rozsahu ochranného pásma na všetkých uvedených pozemkoch je vo výške **8 490,00 eur** (postup výpočtu: 849 m² x 10 eur/m²).

Katastrálne územie	Číslo LV	Register KN	Parcelné číslo	Výmera v m ²	Druh pozemku
Uhrovec	1231	E	1717/100	14 350	vodná plocha
Uhrovec	1231	C	83/2	824	zastavaná plocha a nádvorie
Uhrovec	548	C	113/1	5 441	ostatná plocha
Uhrovec	548	C	413/2	373	zastavaná plocha a nádvorie
Uhrovec	548	C	635/1	1 007	zastavaná plocha a nádvorie
Uhrovec	548	C	635/2	123	zastavaná plocha a nádvorie
Uhrovec	548	C	635/3	348	zastavaná plocha a nádvorie
Uhrovec	548	C	695/1	7 315	zastavaná plocha a nádvorie
Uhrovec	548	C	697	740	zastavaná plocha a nádvorie
Uhrovec	548	C	701	573	zastavaná plocha a nádvorie
Uhrovec	548	C	1720/3	223	vodná plocha

Hlasovanie:

Počet poslancov: 9

Počet prítomných: 9

Počet neprítomných: 0

Za: 9

Proti: 0

Zdržali sa: 0

Nehlasovali: 0

Návrh bol schválený.

Za: Ing. Emília Ardamicová, Dušan Čabrák, Ing. Martin Čertek, Michal Diko, Iveta Fujaková, Ing. Ján Ľupták, Ing. Marian Mišina, Peter Mišina, Dis, Mgr. Vladimíra Tomašková

V Uhrovcí 10. 3. 2023

Za správnosť:

Slavka Váňová

Ing. Zuzana Máčeková
starostka obce