

## Protokol č. 00195/2023-OV-0250024/23-00

o odovzdaní pozemkov pod stavbami z majetku Slovenskej republiky do vlastníctva obcí podľa ustanovení § 2d ods. 1, 2 a § 14d ods. 1 zákona č. 138/1991 Zb. o majetku obcí v znení neskorších predpisov

medzi účastníkmi:

Odobzdávajúci: **Slovenský pozemkový fond**

Búdková č. 36, 817 15 Bratislava

štatutárne orgány: generálny riaditeľ a námestník generálneho  
riaditeľa podľa výpisu z obchodného registra

IČO: 17335345

DIČ: 2021007021

Zapísaný v Obchodnom registri Okresného súdu Bratislava I, oddiel: PO, vložka 35/B

Preberajúci: **Obec Rabča**

Ul. Hlavná 426, 029 44 Rabča

v zastúpení: Ing. Július Piták, starosta obce

IČO: 00314838

Podľa ustanovení § 2d ods. 1, 2 a § 14d ods. 1 zákona č. 138/1991 Zb. o majetku obcí v znení neskorších predpisov odobzdávajúci Slovenský pozemkový fond odobzdáva obci Rabča vlastníctvo k nasledovným pozemkom:

Katastrálne územie, obec, okres	LV číslo	KN-E parc. číslo	druh pozemku	výmera (m <sup>2</sup> )	podiel	KN-C parc. číslo	Druh pozemku	hodnota majetku (€)
k.ú: Rabča Obec: Rabča Okres: Námestovo	2974	6876/1	Zastavaná plocha a nádvorie	554	1/1	15480/8	Zastavaná plocha a nádvorie	25,64

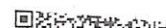

*d'alej len („predmet odovzdania“).*

**Hodnota majetku (€)** - presné vymedzenie a hodnota odobzdávaného majetku vedená v účtovníctve podľa IP GR č. 3/2005 (pozemky oceňované v priemernej hodnote poľnohospodárskej pôdy v €/m<sup>2</sup> podľa bonitačnej banky dát Výskumného ústavu ekonomiky poľnohospodárstva a potravinárstva Bratislava, ktorý je na tento účel rezortným pracoviskom v rámci rezortu MP SR).

Hodnota majetku 25,64 € je vyjadrená k uvedenému podielu.

Predmetom odovzdania je pozemok pod stavbou – miestnou komunikáciou, ktorý obec nadobudla protokolom o prechode vlastníctva nehnuteľného majetku z majetku SR do majetku obce podľa zákona SNR č.138/1991 Zb. o majetku obcí uzatvorený medzi odobzdávajúcim ONV ( v likvidácii) v Dolnom Kubíne a preberajúcim obcou Rabča zo dňa 26.0.61991.

Na základe úplných podkladov zápis do katastra nehnuteľností záznamom zabezpečí preberajúca strana.



Odovzdávajúci v prípade potreby doplní chýbajúce podklady pre zápis do katastra nehnuteľností.

Účastníci protokolu prehlasujú, že vyššie uvedené prejavy k pozemkom v katastrálnom území Rabča, obec Rabča, okres Námestovo sú konkrétne, sú im zrozumiteľné a zmluvná voľnosť nie je obmedzená.

Protokol je vyhotovený v 5 rovnopisoch, z toho 2 rovnopisy sú určené pre odovzdávajúceho a 3 rovnopisy sú určené pre preberajúceho, ktorý doručí jeden rovnopis na katastrálny odbor príslušného okresného úradu.


Protokol nadobúda platnosť dňom podpísania oboma zmluvnými stranami.


Protokol je účinný v súlade s § 47a ods. 1 Občianskeho zákonníka dňom nasledujúcim po dni jeho zverejnenia v Centrálnom registri zmlúv vedenom Úradom vlády Slovenskej republiky.

V Bratislave, dňa 24. MAR. 2023

V Rabci dňa 25. JAN. 2023


Odovzdávajúci:

  
.....  
generálny riaditeľ  
Slovenský pozemkový fond  
Mgr. JÁN MAROSZ

  
.....  
námestník generálneho riaditeľa  
Slovenský pozemkový fond  
JUDr. ADRIANA MURÁŇOVÁ



Preberajúci:

  
.....  
Ing. Július Piták  
starosta obce

