

## ZMLUVA O ZRIADENÍ VECNÝCH BREMIEN

uzavretá podľa § 151n a nasl. zákona č. 40/1964 Zb. Občiansky zákonník v platnom znení  
(ďalej len „zmluva“)

ev. č. oprávneného: 230247-0170001495-VB

### 1. ZMLUVNÉ STRANY

#### Obec Dežerice

Sídlo: Dežerice 193, 957 03 Bánovce nad Bebravou  
Zastúpené: Beata Niková - starosta  
IČO: 003 10 336  
Údaje k DPH: Povinný pre účely tejto zmluvy nie je považovaný za zdaniteľnú osobu podľa zákona č. 222/2004 Z.z. o dani z pridanej hodnoty v platnom znení

(ďalej len „Povinný“)

a

#### Západoslovenská distribučná, a.s.

Sídlo: Čulenova 6, 816 47 Bratislava  
Zapísaná v: Obchodný register Okresného súdu Bratislava I  
oddiel: Sa, vložka číslo: 3879/B  
Zastúpená: Ing. Xénia Albertová – vedúca riadenia vlastníckych vzťahov na základe poverenia č. 00363-URI-POIN zo dňa 18.09.2020  
Jaroslav Klimaj – expert riadenia vlastníckych vzťahov na základe poverenia č. 00363-URI-POIN zo dňa 18.09.2020  
IČO: 36 361 518  
IČ DPH: SK2022189048  
IBAN: SK59 1100 0000 0026 2610 6826

(ďalej len „Oprávnený“)

a

#### METROPOLITEJ, s.r.o.

Sídlo: Rastislavova 12, 949 01 Nitra, SR  
Zapísaná v: Obchodný register Okresného súdu Nitra ,  
oddiel: Sro, vložka číslo: 12836/N  
Zastúpená: JUDr. Tomáš Uharek, LL.M - konateľ  
IČO: 365 44 019  
IČ DPH: SK2021598711  
IBAN: SK52 3100 0000 0010 0013 6949

(ďalej len „Žiadateľ“)

(Povinný, Oprávnený a Žiadateľ ďalej spoločne len „Zmluvné strany“)

### 2. ÚVODNÉ USTANOVENIA

1. Povinný je výlučným vlastníkom, v spoluvlastníckom podiele 1/1 k celku, nasledovných nehnuteľností – pozemkov:

| Parcelné číslo | Register KN | LV č. | Výmera v m <sup>2</sup> | Druh pozemku         | Katastrálne územie | Obec     | Okres                |
|----------------|-------------|-------|-------------------------|----------------------|--------------------|----------|----------------------|
| 2191/1         | „E“         | 1036  | 9484                    | Ostatná plocha       | Dežerice           | Dežerice | Bánovce nad Bebravou |
| 2177/1         | „E“         | 1036  | 3403                    | Ostatná plocha       | Dežerice           | Dežerice | Bánovce nad Bebravou |
| 2172/1         | „E“         | 1036  | 5961                    | Ostatná plocha       | Dežerice           | Dežerice | Bánovce nad Bebravou |
| 649            | „C“         | 498   | 4077                    | Trvalý trávny porast | Dežerice           | Dežerice | Bánovce nad Bebravou |

(ďalej len „Zaťažená nehnuteľnosť“).

- Oprávnený je držiteľom povolenia na podnikanie v elektroenergetike v rozsahu distribúcia elektriny vydaného rozhodnutím Úradu pre reguláciu sieťových odvetví (ďalej len „Povolenie“) a zabezpečuje prevádzkovanie distribučnej sústavy na vymedzenom území, na ktorom sa nachádza aj Zaťažená nehnuteľnosť.
- V súvislosti s investičným zámerom Žiadateľa uzatvorili Oprávnený a Žiadateľ dňa 10.4.2022 zmluvu o pripojení odborných elektrických zariadení žiadateľa do distribučnej sústavy č. 170001495 (ďalej len „Zmluva o pripojení“). V zmluve o pripojení sa Oprávnený zaviazal, že v rámci stavby „IBV Vyšovec“ (ďalej len „Elektroenergetická stavba“) vybuduje na vlastné náklady a nebezpečenstvo elektroenergetické stavby a zariadenia distribučnej sústavy. V Zmluve o pripojení si zároveň Oprávnený a Žiadateľ dohodli úpravu práv a povinností pri realizácii Elektroenergetickej stavby, pričom Žiadateľ sa zaviazal Oprávnenému zabezpečiť mu práva zodpovedajúce vecným bremenám k pozemkom dotknutým realizáciou Elektroenergetickej stavby.
- V rámci Elektroenergetickej stavby budú na Zaťaženej nehnuteľnosti umiestnené nasledovné elektroenergetické zariadenia :
  - podzemné káblové VN (22 kV) vedenie,
  - podzemné káblové NN (1 kV) vedenie,
  - rozpojovacia a istiacia skriňa SR,
vrátane zariadení súvisiacich a potrebných na ich prevádzku (ďalej len „Elektroenergetické zariadenia“).
- Elektroenergetické zariadenia sa budú nachádzať na časti Zaťaženej nehnuteľnosti v rozsahu vyznačenom v geometrickom pláne na zameranie vecného bremena číslo 36321648-098/21, úradne overeným dňa 02.05.2022 pod číslom 179/2022 (ďalej len „Geometrický plán“). Kópia časti Geometrického plánu týkajúca sa Zaťaženej nehnuteľnosti tvorí prílohu tejto zmluvy a je neoddeliteľnou súčasťou tejto zmluvy.

### 3. ZRIADENIE VECNÝCH BREMIEN

- Povinný zriaďuje touto zmluvou v prospech Oprávneného vecné bremená in personam, predmetom ktorých je povinnosť Povinného strpieť na časti Zaťaženej nehnuteľnosti v rozsahu vyznačenom v Geometrickom pláne ako koridor vecných bremien:
  - zriadenie a uloženie Elektroenergetických zariadení;
  - užívanie, prevádzkovanie, údržbu, opravy, úpravy, rekonštrukcie, modernizácie a akékoľvek iné stavebné úpravy Elektroenergetických zariadení a ich odstránenie;
(ďalej len „Vecné bremená“), za podmienok ďalej dohodnutých v tejto zmluve.
- Oprávnený Vecné bremená prijíma.

### 4. NÁHRADA ZA ZRIADENIE VECNÝCH BREMIEN A SPÔSOB JEJ ÚHRADY

- Zmluvné strany sa dohodli, že Povinný zriaďuje Vecné bremená podľa tejto zmluvy **bezodplatne**.
- Zmluvné strany sa dohodli, že uzatvorením tejto zmluvy budú vysporiadané všetky nároky Povinného vyplývajúce zo zriadenia Vecných bremien podľa tejto zmluvy, vrátane nárokov Povinného na jednorazovú náhradu za zriadenie zákonných vecných bremien, nútené obmedzenie užívania Zaťaženej nehnuteľnosti a nútené obmedzenie užívania Zaťaženej nehnuteľnosti Povinným v ochrannom pásme Elektroenergetických zariadení podľa § 11 zákona č. 251/2012 Z. z. o energetike a o zmene a doplnení niektorých zákonov, a že si Povinný nebude z tohto titulu uplatňovať žiadne ďalšie nároky voči Oprávnenému. Týmto nie je dotknutý nárok Povinného na náhradu škody, ak mu vznikne po podpise tejto zmluvy porušením povinností Oprávneného pri výkone práv vyplývajúcich z Vecných bremien.

## 5. OSOBITNÉ VYHLÁSENIA ZMLUVNÝCH STRÁN

1. Povinný vyhlasuje, že:

- a) je oprávnený samostatne nakladať so Zataženou nehnuteľnosťou v celom rozsahu potrebnom pre platné uzavretie tejto zmluvy,
  - b) nie sú podané žiadne návrhy na vklad akýchkoľvek práv k Zataženej nehnuteľnosti do katastra nehnuteľností a neexistujú žiadne faktické alebo právne prekážky, ktoré by bránili uzavrieť túto zmluvu a vykonávať práva zodpovedajúce Vecným bremenám Oprávneným,
  - c) Zataženú nehnuteľnosť nadobudol v súlade s platnými právnymi predpismi Slovenskej republiky a žiadna tretia osoba si neuplatňuje a ani nemôže uplatňovať akékoľvek nároky k Zataženej nehnuteľnosti,
  - d) nie je účastníkom žiadneho súdneho alebo iného sporu týkajúceho sa, resp. súvisiaceho, so Zataženou nehnuteľnosťou.
2. Zriadenie Vecných bremien v prospech Oprávneného bolo schválené Obecným zastupiteľstvom na zasadnutí dňa 12.12.2019. Kópia výpisu z uznesenia Mestského zastupiteľstva číslo 10 a Obecným zastupiteľstvom na zasadnutí dňa 02.03.2023. Kópia výpisu z uznesenia Obecného zastupiteľstva číslo 10 a kópia výpisu z uznesenia Obecného zastupiteľstva číslo 5, tvorí prílohu tejto zmluvy a je neoddeliteľnou súčasťou tejto zmluvy.
3. Povinný berie na vedomie, že zriadením a uložením Elektroenergetických zariadení vzniká podľa § 43 zákona č. 251/2012 Z. z. o energetike a o zmene niektorých zákonov ochranné pásmo Elektroenergetických zariadení.
4. Povinný berie na vedomie, že Oprávnený môže poveriť výkonom činností, ktoré sú uvedené v čl. 3, ods. 1. tejto zmluvy, tretie osoby.
5. Povinný berie na vedomie, že zriadením a uložením Elektroenergetických zariadení vzniká Oprávnenému podľa § 11 ods. 1 písm. a) zákona č. 251/2012 Z. z. o energetike a o zmene a doplnení niektorých zákonov právo vstupovať na Zataženú nehnuteľnosť v rozsahu a spôsobom nevyhnutným na výkon povolenej činnosti.
6. Zmluvné strany berú na vedomie, že Oprávnený je zapísaný v registri partnerov verejného sektora (link: <https://rpvs.gov.sk/rpvs/Partner/Partner/Detail/9716>).
7. Zmluvné strany sa dohodli, že Oprávnený môže umiestňovať na Zataženú nehnuteľnosť ďalšie Elektroenergetické zariadenia alebo vykonávať údržbu, opravy, úpravy, rekonštrukcie, modernizácie a akékoľvek iné stavebné úpravy Elektroenergetických zariadení ako aj ďalších Elektroenergetických zariadení na Zataženej nehnuteľnosti v rámci koridoru vecných bremien určeného Geometrickým plánom, bez náhrady za strpenie umiestnenia ďalšieho Elektroenergetického zariadenia v rámci koridoru vecných bremien na Zataženej nehnuteľnosti, ak nedôjde k takej stavebnej úprave, ktorá sa môže dotknúť existujúcich stavieb Povinného.

## 6. VZNIK VECNÝCH BREMIEN A DOBA ICH TRVANIA

1. Vecné bremená podľa tejto zmluvy sa zriaďujú **na dobu neurčitú**. Oprávnený nadobudne práva zodpovedajúce vecným bremenám podľa tejto zmluvy povolením vkladu vecných bremien v prospech Oprávneného do príslušného katastra nehnuteľností.
2. Zmluvné strany sa dohodli, že návrh na vklad vecných bremien do katastra nehnuteľností podľa tejto zmluvy (ďalej len „Návrh na vklad“), spolu s dokumentáciou a všetkými prílohami, ktoré vyžadujú príslušné právne predpisy, podá Žiadateľ, pričom Povinný a Oprávnený týmto výslovne poverujú Žiadateľa na podanie takéhoto Návrhu na vklad, ako aj na prípadné dopĺňanie Návrhu na vklad, nahliadanie do spisu a podávanie informácií. Žiadateľ sa zaväzuje, že do 10 kalendárnych dní odo dňa podania Návrhu na vklad doručí Povinnému a Oprávnenému kópiu Návrhu na vklad s vyznačeným dátumom a hodinou podania Návrhu na vklad.
3. Všetky náklady spojené s uzatvorením tejto zmluvy (úradné osvedčenie podpisu Povinného, poštovné, a iné náklady s tým súvisiace) ako aj náklady spojené s katastrálnym konaním vo veci vkladu Vecných bremien do katastra nehnuteľností podľa tejto zmluvy, vrátane správneho poplatku za katastrálne konanie vo veci vkladu Vecných bremien do katastra nehnuteľností podľa tejto zmluvy, znáša po dohode Zmluvných strán v plnej výške Žiadateľ.
4. Zmluvné strany berú na vedomie, že podpísaním tejto zmluvy sú svojimi zmluvnými prejavmi viazaní. Zmluvné strany sa dohodli, že ak Návrh na vklad bude zamietnutý, sú Zmluvné strany povinné poskytnúť si vzájomnú súčinnosť potrebnú na to, aby došlo k odstráneniu nedostatku tejto zmluvy za účelom vkladu Vecných bremien do katastra nehnuteľností, vrátane uzavretia prípadného dodatku k tejto zmluve.

## 7. PREVOD A PRECHOD PRÁV A POVINNOSTÍ

1. Vecné bremená zriadené touto zmluvou sú spojené s vlastníctvom Zataženej nehnuteľnosti a prechádzajú s vlastníctvom Zataženej nehnuteľnosti na každého jej nadobúdateľa. Na vylúčenie pochybností, ak dôjde

k rozdeleniu Zafaženej nehnuteľnosti, budú Vecné bremená viaznuť na novovzniknutých parcelách v rovnakom rozsahu, ako to vyplýva z tejto zmluvy vo vzťahu k Zafaženej nehnuteľnosti.

## 8. ZÁVEREČNÉ USTANOVENIA

1. Táto zmluva nadobúda platnosť a účinnosť dňom jej podpísania Zmluvnými stranami. Ak je však ktorákoľvek Zmluvných strán povinná osoba podľa § 2 zákona č. 211/2000 Z. z. o slobodnom prístupe k informáciám a o zmene a doplnení niektorých zákonov (ďalej len „Zákon o slobode informácií“), táto zmluva nadobúda platnosť dňom jej podpísania Zmluvnými stranami a účinnosť dňom nasledujúcim po dni jej zverejnenia.
2. Zmluvné strany berú na vedomie, že Povinný je povinná osoba podľa § 2 Zákona o slobode informácií. Povinná osoba podľa § 2 Zákona o slobode informácií zverejní túto zmluvu najneskôr do 30 kalendárnych dní odo dňa jej platnosti a doručí zvyšným zmluvným stranám písomné potvrdenie o zverejnení tejto zmluvy do 10 kalendárnych dní odo dňa jej zverejnenia.
3. Neoddeliteľnou súčasťou tejto zmluvy sú:  
Príloha č. 1 : Kópia časti geometrického plánu č. 36321648-098/21  
Príloha č. 2 : Kópia výpisu z uznesenia Obecného zastupiteľstva číslo 10  
Príloha č. 3 : Kópia výpisu z uznesenia Obecného zastupiteľstva číslo 5
4. Vzťahy Zmluvných strán založené touto zmluvou, ktoré zmluva výslovne neupravuje, sa riadia príslušnými ustanoveniami Občianskeho zákonníka a ostatných platných právnych predpisov Slovenskej republiky.
5. V prípade, že ktorékoľvek ustanovenie tejto zmluvy bude súdom alebo príslušným štátnym orgánom z akéhokoľvek dôvodu prehlásené za neplatné, nedostatočne určité alebo nevykonateľné, Zmluvné strany sa zaväzujú odstrániť dodatkom tejto zmluvy takúto neplatnosť, nedostatočnú určitosť alebo nevykonateľnosť takým spôsobom, aby bol zmysel tejto zmluvy naplnený.
6. Akékoľvek zmeny tejto zmluvy je možné vykonať výlučne na základe písomnej dohody Zmluvných strán formou písomných dodatkov podpísaných Zmluvnými stranami.
7. Táto zmluva je vyhotovená v piatich exemplároch rovnakej právnej sily, pričom každá zo Zmluvných strán obdrží po podpise tejto zmluvy Zmluvnými stranami po jednom vyhotovení, a dve vyhotovenia budú použité pre účely povolenia vkladu Vecných bremien podľa tejto zmluvy do katastra nehnuteľností.
8. Zmluvné strany vyhlasujú, že ich zmluvná vôľnosť nie je obmedzená, túto zmluvu uzatvorili na základe ich slobodnej vôle, táto zmluva nebola uzatvorená v tiesni a za nápadne nevýhodných podmienok, túto zmluvu si prečítali, jej obsahu rozumejú a na znak súhlasu ju podpisujú.
9. Osobné údaje, ktoré sú súčasťou tejto zmluvy, sú spracúvané v súlade s informáciami o ochrane osobných údajov, ktoré sú dostupné vždy v aktuálnom znení na [www.zsdis.sk/GDPR](http://www.zsdis.sk/GDPR).

### Povinný

V Dežericiach, dňa 21.3.2013

podpis : \_\_\_\_\_  
meno : Beata Niková  
funkcia : starosta  
Obec Dežerice

### Oprávnený

V Bratislave, dňa 29.3.2013

podpis : \_\_\_\_\_  
meno : Ing. Xénia Albertová

podpis : \_\_\_\_\_  
meno : Jaroslav Klimaj

celách v rovnakej funkcii : vedúca riadenia vlastníckych vzťahov  
Západoslovenská distribučná, a.s.

funkcia : expert riadenia vlastníckych vzťahov  
Západoslovenská distribučná, a.s.

Žiadateľ

V Nitre, dňa 20.03.2023

podpis : \_\_\_\_\_  
meno : JUDr. Tomáš Uhárek, LL.M  
funkcia : konateľ  
METROPOLITEJ, s.r.o.



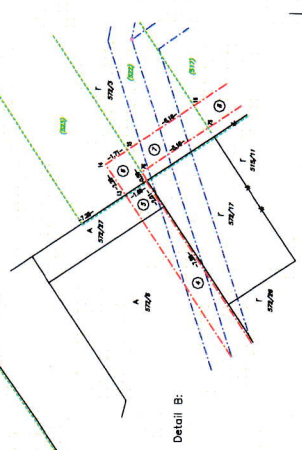
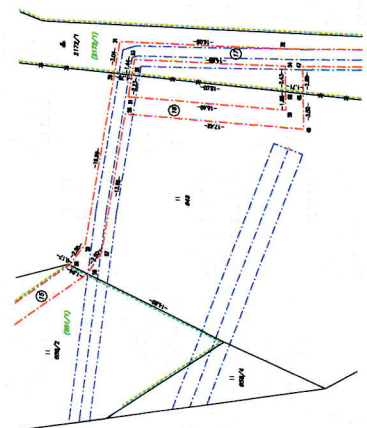
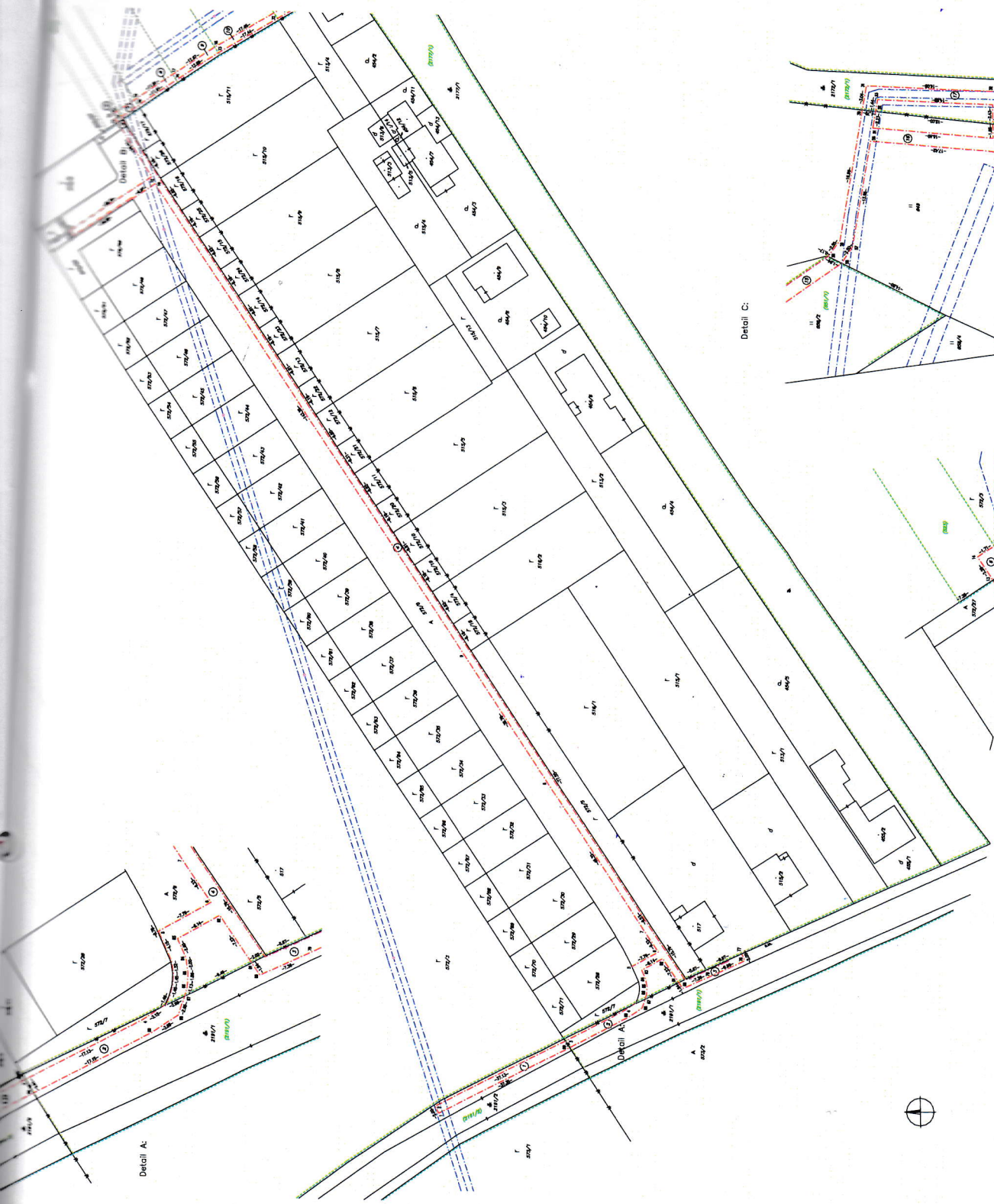
Spopiatnené podľa  
zák. č. 145/95 Z. z.

- 3 -

\*\*\*  
uloženia a užívania inžinierskych sietí na p.č. 572/6, 572/27, 649 registra C KN  
a na p.č. 2191/2, 2191/1, 523, 522, 517, 516, 515, 513/2, 514, 2177/1, 2177/2, 651/1,  
2172/1 registra E KN.

Geometrický plán je podkladom na právne úkony, keď údaje doterajšieho stavu výkazu výmer sú zhodné s údajmi platných výpisov z katastra nehnuteľností.

|   |                                   |  |                                 |  |                    |
|---|-----------------------------------|--|---------------------------------|--|--------------------|
| Vyhотовiteľ<br><b>GERYS, s. r. o.</b><br>Janka Matušku 751/3<br>Bánovce nad Bebravou<br>IČO 36 321 648  | Kraj<br>Trenčiansky               | Okres<br>Bánovce nad Bebravou                  | Obec<br>Dežerice                |  |                    |
|   | Kat. územie<br>Dežerice           | Číslo plánu<br>36321648-098/21                 | Mapový list č.<br>TRENČÍN 4-9/4 |  |                    |
| <b>GEOMETRICKÝ PLÁN</b> na vyznačenie vecného bremena<br>na priznanie práva ***                         |                                   |  |                                 |  |                    |
| Vyhотовil   |                                   | Autorizačne overil                             |                                 | Úradne overil<br>Meno: <b>ING. ANDREA SCHWARZOVÁ</b>                             |                    |
| Dňa:<br>27.4.2022   | Meno:<br>Ing. Magdaléna Gejdošová | Dňa:<br>27.4.2022                              | Meno:<br>Ing. Ľuboš Krč         | Dňa:<br>- 2 - 05 - 2022  | Číslo:<br>179/2022 |
| Nové hranice boli v prírode označené<br>plotom, neboli stabilizované                                    |                                   | Náležitosťami a presnosťou zodpovedá predpisom |                                 | Úradne overené podľa § 9 zákona NR SR č. 215/95<br>Z.z. o geodézii a kartografii |                    |
| Zistenom podrobného merania (meračský náčrt) č.<br>514  |                                   | <br>Pečiatka a podpis                          |                                 | <br>Pečiatka a podpis  |                    |
| Súradnice bodov označených číslami a ostatné<br>meračské údaje sú uložené vo všeobecnej<br>dokumentácii |                                   |  |                                 |  |                    |







# V Ý K A Z V Ý M E R

| Doterajší stav                            |        |        | Zmeny          |                 |               |                       |                |                        | Nový stav      |                  |        |                |                 |  |
|---|--------|--------|----------------|-----------------|---------------|-----------------------|----------------|------------------------|----------------|------------------|--------|----------------|-----------------|--|
| Číslo<br>parcely                          |        | Výmera |                | Druh<br>pozemku | Diel<br>číslo | k<br>parcele<br>číslo | m <sup>2</sup> | od<br>parcely<br>číslo | m <sup>2</sup> | Číslo<br>parcely | Výmera |                | Druh<br>pozemku | Vlastník<br>(iná oprávň. osoba)<br>adresa, (sídlo)   |
| E-KN                                      | KN     | ha     | m <sup>2</sup> |                 |               |                       |                |                        |                |                  | ha     | m <sup>2</sup> |                 |  |
| <b>Stav právny</b>                        |        |        |                |                 |               |                       |                |                        |                |                  |        |                |                 |  |
| <i>Vyčíslenie rozsahu vecného bremena</i> |        |        |                |                 |               |                       |                |                        |                |                  |        |                |                 |  |
| 2191/2                                    |        |        | 8127           | ostat.pl.       | 1             |                       |                | 2191/2                 | 75             | (2191/2)         |        | 8127           | ostat.pl.)      | Slovenská republika  |
| 2191/1                                    |        |        | 9484           | ostat.pl.       | 2             |                       |                | 2191/1                 | 44             | (2191/1)         |        | 9484           | ostat.pl.)      | Obec Dežerice<br>Dežerice 193  |
|   | 572/6  |        | 2466           | ostat.pl.       | 4             |                       |                | 572/6                  | 598            | 572/6            |        | 2466           | ostat.pl.       | METROPOLITEJ, s.r.o.   |
|   | 572/27 |        | 18             | ostat.pl.       | 5             |                       |                | 572/27                 | 3              | 572/27           |        | 18             | ostat.pl.       | Rastislavova 12, Nitra<br>Detto  |
| 523                                       |        |        | 1466           | orná p.         | 6             |                       |                | 523                    | 4              | (523)            |        | 1466           | orná p.)        | Detto  |
| 522                                       |        |        | 2031           | orná p.         | 7             |                       |                | 522                    | 9              | (522)            |        | 2031           | orná p.)        | Znášiková Veronika<br>r. Trenčanová<br>Dežerice 183  |
| 517                                       |        |        | 3276           | orná p.         | 8             |                       |                | 517                    | 20             | (517)            |        | 3276           | orná p.)        | Trenčan Ján - 1/4<br>Nová Dubnica 625<br>Perdeková Tatiana-1/8<br>r. Trenčanová Mgr.<br>Duklianska 1525/21<br>Liptovský Hrádok<br>Janeková Ivana-1/8<br>r. Trenčanová<br>Fraňa Kráľa 483/47<br>Liptovský Hrádok<br>Jamrich Dušan-1/4<br>Ing., Hronská 18/19<br>Bratislava<br>Trenčan Dušan-1/4<br>Dežerice 183 |
| 516                                       |        |        | 3482           | orná p.         | 9             |                       |                | 516                    | 22             | (516)            |        | 3482           | orná p.)        | Trenčan Ján - 1/20<br>Nová Dubnica 625<br>a 16 spoluvlastníkov   |
| 515                                       |        |        | 4793           | orná p.         | 10            |                       |                | 515                    | 30             | (515)            |        | 4793           | orná p.)        | Dúbravický Stanislav<br>Hornozoborská 24<br>Nitra - 1/8<br>Dúbravická Ingrid<br>r. Bjelová - 1/8<br>Matúšova 16, Bratislava<br>Glega Stanislav-1/4<br>Sládkovičova 1172/34<br>Bánovce nad Bebravou<br>Glega Branislav-1/2<br>Matice Slovenskej 1257/3<br>Bánovce nad Bebravou                                  |
| 513/2                                     |        |        | 1818           | orná p.         | 11            |                       |                | 513/2                  | 13             | (513/2)          |        | 1818           | orná p.)        | Poloncová Jana, JUDr.<br>r. Gajdošová<br>Štúrovo nám. 111/24<br>Martin   |
| 514                                       |        |        | 3059           | orná p.         | 12            |                       |                | 514                    | 21             | (514)            |        | 3059           | orná p.)        | Botka Milan<br>Dežerice 303  |
| 2177/1                                    |        |        | 3403           | ostat.pl.       | 13            |                       |                | 2177/1                 | 9              | (2177/1)         |        | 3403           | ostat.pl.)      | Obec Dežerice<br>Dežerice 193  |

# V Ý K A Z V Ý M E R

| Doterajší stav                  |         |        |        |                | Zmeny        |            |                 |                |                  | Nový stav      |               |        |                |                 |  |
|---------------------------------|---------|--------|--------|----------------|--------------|------------|-----------------|----------------|------------------|----------------|---------------|--------|----------------|-----------------|--|
| Číslo                           |         |        | Výmera |                | Druh pozemku | Diel číslo | k parcele číslo | m <sup>2</sup> | od parcely číslo | m <sup>2</sup> | Číslo parcely | Výmera |                | Druh pozemku    | Vlastník<br>(iná oprávn. osoba, adresa, (sídlo)) |
| PK vložky                       | parcely |        | ha     | m <sup>2</sup> |              |            |                 |                |                  |                |               | ha     | m <sup>2</sup> |                 |  |
| LV                              | E-KN    | KN     |        |                |              |            |                 |                |                  |                |               |        |                |                 |  |
| 977                             | 2177/2  |        |        | 3146           | ostat.pl.    | 14         |                 |                | 2177/2           | 231            | (2177/2)      |        | 3146           | ostat.pl.       | Slovenská republika                              |
| 1065                            | 651/1   |        |        | 2096           | orná p.      | 15         |                 |                | 651/1            | 263            | (651/1)       |        | 2096           | orná p.)        | Judiny Ľuboš, Ing<br>Dubodiel 382                |
| 498                             |         | 649    |        | 4077           | t.t.p.       | 16         |                 | 649            | 67               | 649            |               |        | 4077           | t.t.p.<br>7     | Obec Dežerice<br>Dežerice 193                    |
| 1036                            | 2172/1  |        |        | 5961           | ostat.pl.    | 17         |                 | 2172/1         | 179              | (2172/1)       |               |        | 5961           | ostat.pl.)      | Detto  |
| Spolu:                          |         |        | 5      | 8703           |              |            |                 |                |                  | 1623           |               | 5      | 8703           |                 |  |
| <b>Stav podľa registra C-KN</b> |         |        |        |                |              |            |                 |                |                  |                |               |        |                |                 |  |
|                                 |         | 2191/2 |        | 8160           | zast.pl.     |            |                 |                |                  |                | 2191/2        |        | 8160           | zast.pl.<br>22  | Ako v stave právnom                              |
|                                 |         | 2191/1 |        | 9540           | zast.pl.     |            |                 |                |                  |                | 2191/1        |        | 9540           | zast.pl.<br>22  | Ako v stave právnom                              |
| 1542                            |         | 572/6  |        | 2466           | ostat.pl.    |            |                 |                |                  |                | 572/6         |        | 2466           | ostat.pl.<br>99 | Ako v stave právnom                              |
| 1542                            |         | 572/27 |        | 18             | ostat.pl.    |            |                 |                |                  |                | 572/27        |        | 18             | ostat.pl.<br>99 | Ako v stave právnom                              |
|                                 |         | 572/3  | 33     | 4265           | orná p.      |            |                 |                |                  |                | 572/3         | 33     | 4265           | orná p.<br>1    | Ako v stave právnom                              |
|                                 |         | 2177/1 |        | 3437           | zast.pl.     |            |                 |                |                  |                | 2177/1        |        | 3437           | zast.pl.<br>22  | Ako v stave právnom                              |
|                                 |         | 2177/2 |        | 3112           | zast.pl.     |            |                 |                |                  |                | 2177/2        |        | 3112           | zast.pl.<br>22  | Ako v stave právnom                              |
|                                 |         | 658/1  | 2      | 3564           | orná p.      |            |                 |                |                  |                | 658/1         | 2      | 3564           | orná p.<br>1    | Ako v stave právnom                              |
|                                 |         | 658/2  |        | 2460           | t.t.p.       |            |                 |                |                  |                | 658/2         |        | 2460           | t.t.p.<br>7     | Ako v stave právnom                              |
| 498                             |         | 649    |        | 4077           | t.t.p.       |            |                 |                |                  | 649            |               |        | 4077           | t.t.p.<br>7     | Ako v stave právnom                              |
|                                 |         | 2172/1 |        | 5983           | zast.pl.     |            |                 |                |                  |                | 2172/1        |        | 5983           | zast.pl.<br>22  | Ako v stave právnom                              |
| Spolu:                          |         |        | 39     | 7082           |              |            |                 |                |                  |                |               | 39     | 7082           |                 |  |

Poznámka: Zriaďuje sa vecné bremeno na priznanie práva uloženia inžinierskych sietí vo vyznačenom rozsahu na pozemkoch reg. C KN parc.č. 572/6 (diel č. 4) 598 m<sup>2</sup>, p.č. 572/27 (diel č. 5) 3 m<sup>2</sup>, p.č. 649 (diel č. 16) 67 m<sup>2</sup>, na pozemkoch reg. E KN p.č. 2191/2 (diel č. 1) 75 m<sup>2</sup>, p.č. 2191/1 (diel č. 2) 44 m<sup>2</sup>, (diel č. 3) 35 m<sup>2</sup>, p.č. 523 (diel č. 6) 4 m<sup>2</sup>, p.č. 522 (diel č. 7) 9 m<sup>2</sup>, p.č. 517 (diel č. 8) 20 m<sup>2</sup>, p.č. 516 (diel č. 9) 22 m<sup>2</sup>, p.č. 515 (diel č. 10) 30 m<sup>2</sup>, p.č. 513/2 (diel č. 11) 13 m<sup>2</sup>, p.č. 514 (diel č. 12) 21 m<sup>2</sup>, p.č. 2177/1 (diel č. 13) 9 m<sup>2</sup>, p.č. 2177/2 (diel č. 14) 231 m<sup>2</sup>, p.č. 651/1 (diel č. 15) 263 m<sup>2</sup>, p.č. 2172/1 (diel č. 17) 179 m<sup>2</sup> v prospech Západoslovenská distribučná, a.s., Čulenova 6, Bratislava.

Legenda: Kód spôsobu využívania:

- 1 – pozemok, na ktorom sa pestujú obilniny, okopaniny, krmoviny, technické plodiny, zelenina a iné poľnohospodárske plodiny
- 7 – pozemok lúky a pasienku trvalo porastený trávami alebo pozemok dočasne nevyužívaný pre trvalý trávny porast
- 22 – pozemok, na ktorom je cestná, miestna a účelová komunikácia, lesná, poľná cesta, chodník, nekryté parkovisko
- 99 – pozemok využívaný podľa druhu pozemku

**Obec Dežerice**  
**Obecný úrad Dežerice, 957 03 Dežerice**

---

**Výpis z uznesenia č. 10**  
**zo zasadnutia obecného zastupiteľstva, ktoré sa konalo dňa 12.12.2019 v zasedačke**  
**Obecného úradu v Dežericiach**

**Obecné zastupiteľstvo v Dežericiach**

**C. s c h v a ľ u j e**

1. zriadenie vecného bremena na pozemkoch parcela registra „E“ č. 2191/1, parcela registra „E“ č. 2177/1 k. ú. Dežerice zapísané na LV č. 1036 a parcela registra „C“ č. 649 k. ú. Dežerice zapísaná na LV č. 498, ktorých vlastníkom je Obec Dežerice v prospech oprávneného z vecného bremena Západoslovenská distribučná a.s. Bratislava, IČO 36361518. Predmetom vecného bremena je preložka elektroenergetického zariadenia a zároveň súhlasí s bezodplatným vecným bremenom

Za správnosť vyhotovenia: Chudoba Ladislav



---

Telefón  
038/7682314

Mobil  
0902907960

IČO  
00310336

**Obec Dežerice**  
**Obecný úrad Dežerice, 957 03 Dežerice**

---

**Výpis z uznesenia č. 5**  
**zo zasadnutia obecného zastupiteľstva, ktoré sa konalo dňa 02.03.2023 v zasadačke**  
**Obecného úradu v Dežericiach**

**Obecné zastupiteľstvo v Dežericiach**

**C. s c h v a ľ u j e**

1. zriadenie vecného bremena na pozemku parcela registra „E“ č. 2172/1 katastrálne územie Dežerice, ktorého vlastníkom je Obec Dežerice v prospech oprávneného z vecného bremena Západoslovenská distribučná a.s. Bratislava, IČO 36361518. Predmetom vecného bremena je zriadenie a uloženie elektroenergetických zariadení

Za správnosť vyhotovenia: Beata Niková



---

Telefón  
038/7682314

Mobil  
0902907961

email  
obecdezerice@post.sk

IČO  
00310336

## ČESTNÉ VYHLÁSENIE

v zmysle § 30 ods. 4 písm. e) zákona č. 162/1995 Z.z. o katastri nehnuteľností a o zápise vlastníckych a iných práv k nehnuteľnostiam (katastrálny zákon) v znení neskorších predpisov

Spoločnosť Západoslovenská distribučná, a.s., so sídlom Čulenova 6, 816 47 Bratislava, IČO: 36 361 518, zapísaná v Obchodnom registri Okresného súdu Bratislava I, oddiel Sa, vložka číslo 3879/B (ďalej len „**Spoločnosť**“), zastúpená na základe poverenia č. 00363-URI-POIN zo dňa 18.09.2020 jej zamestnancami Ing. Xéniou Albertovou, vedúcou riadenia vlastníckych vzťahov, a p. Jaroslavom Klimajom, expertom riadenia vlastníckych vzťahov,

týmto čestne vyhlasuje, že

podmienky podľa § 59a zákona č. 513/1991 Zb. Obchodný zákonník v znení neskorších predpisov sa na Spoločnosť v prípade Zmluvy o zriadení vecných bremien číslo 230247-0170001495-VB nevzťahujú.

V Bratislave, dňa  

.....  
Ing. Xénia Albertová  
vedúca riadenia vlastníckych vzťahov  
Západoslovenská distribučná, a.s.

.....  
Jaroslav Klimaj  
expert riadenia vlastníckych vzťahov  
Západoslovenská distribučná, a.s.