

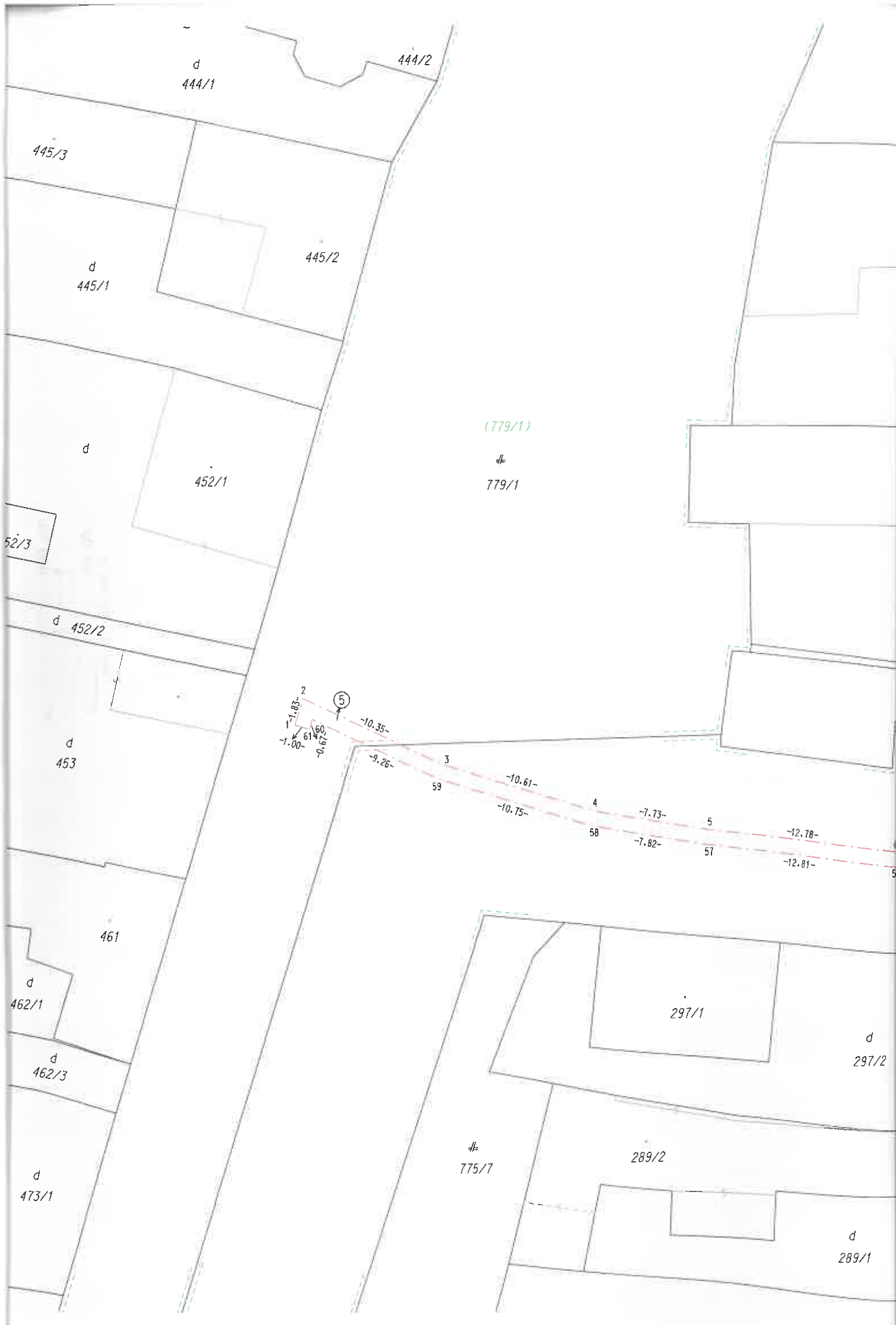
Spoplatnené v zmysle
zákona č. 145/95 Z.

Geometrický plán je podkladom na právne úkony, keď údaje doterajšieho stavu výkazu výmer sú zhodné s údajmi platných výpisov z katastra nehnuteľnosti

Vyhoviteľ JUMI s.r.o. Medzilaborecká 27 Bratislava 82101 IČO: 35931469	Kraj Bratislavský	Okres Malacky	Obec Plavecký Štvrtok
	Kat. územie Plavecký Štvrtok	Číslo plánu 291.3/2021	Mapový list č Z.S. XXI-19-16
GEOMETRICKÝ PLÁN		na vyznačenie práva zriadenia koridoru na uloženie inžinierskej siete na parcelách reg.C-KN parc.č.300/1 a reg.E-KN parc.č. 300, 301, 774/2, 779/1.	
Vyhoviteľ	Autorizačne overil		Úradne overil Meno: Ing. Edita Majzlíková
Dňa: 20.10.2022 Meno: Ing. Peter Oravec	Dňa: 20.10.2022 Meno: Ing. Ivan Mišík	Dňa: 31-10-2022 Číslo: G1-1337/2022	Úradne overené podľa § 9 zákona NR SR č. 215/1995 Z.z. o geodézii a kartografii
Nové hranice boli v prírode označené koridorom inžinierskej siete	Náklady boli a presnosť sa overovala predpisom	Úradne overené podľa § 9 zákona NR SR č. 215/1995 Z.z. o geodézii a kartografii	
Záznam podrobného merania (meračský náčrt) č. 2043			
Súradnice bodov označených číslami a ostatné meračské údaje sú uložené vo všeobecnej dokumentácii			

VÝKAZ VÝMER

Doterajší stav										Zmeny					Nový stav			
pžkn. vložky	Číslo listu vlastní.	Číslo parcely			Druh pozemku	Diel číslo	k parcel číslo	m ²	od parcely číslo	m ²	Číslo parcely	Výmera		Druh pozemku	Vlastník, (inď opráv. osoba) adresa, (sídlo)			
		PK	KN-E	KN-C								ha	m ²					
	903		300									54	t.t.p.	Doterajší				
	903		300/1		1		300		3	(300		637	t.t.p.	Doterajší				
	903				2		300/1		39	300/1			7					
	903				3			301	8	(301		119	t.t.p.)	Doterajší				
	903		774/2		4		774/2		199	(774/2		6560	zast.pl.)	Doterajší				
	903		779/1		5		779/1		7	(779/1		7089	zast.pl.)	Doterajší				
Spolu:									256			1	4459					
	903											637	t.t.p.	Doterajší				
			300/1							300/1			7					
												5313	zast.pl.	detto				
			774/1							774/1			22					
												7301	zast.pl.	detto				
			779/1							779/1			22					
												4	vodná pl.	detto				
			3570/2							3570/2			11					
Spolu:												5	4682					
<p>Poznámka: Zriaďuje sa vecné bremeno práva zriadenia koridoru na uloženie inžinierskej siete (podzemná elektrická vedenie) rozsahu vyznačených dielov na parcelách reg. C-KN parc.č. 300/1 a reg.E-KN parc.č. 301, 301, 774/2, 779/1 v prospech Čapadšovská distribučná, a.s., Čulecova 6, Bratislava.</p>																		
<p>Legenda: 7 Pôzemok lúky a pasienku trvalo porastený trávami alebo pozemok dočasne nevyužívaný (pre trvalý trávny porast) 11 Vodný tok (prirodiťený - rieka, potok) 22 Pozemok, na ktorom je postavená inžinierska stavba - cestná, miestna a úľelová komunikácia, železná cesta, poľná cesta, ...</p>																		



d
444/1

444/2

445/3

d
445/1

445/2

(779/1)

#

779/1

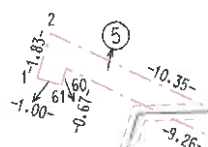
d

452/1

52/3

d
452/2

d
453




461

d
462/1

d
462/3

d
473/1



297/1

d
297/2

775/7

289/2

d
289/1





d
308/2

308/4

d
303/6

303/8

г
303/5

303/9

d
308/3

г
300/3

г
303/7

30

п.п.

14

-14.50-

15

-5.93-

16

-3.05-
-1.01-
62

17

-3.04-

-13.13-

18

-8.52-

19

-6.22-

20

-11.92-

48

-14.52-

4

47

-6.41-

46

-13.63-

45

-8.51-

44

-6.24-

43

-11.93-

774/1

(774/2)

г
290/2

Г
340/5

Г
308/1

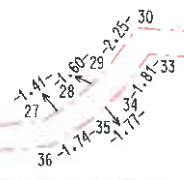
II
340/

Г
303/1

II
300/2

II
300/6
II
300/5
п.м. 63 -3.13-

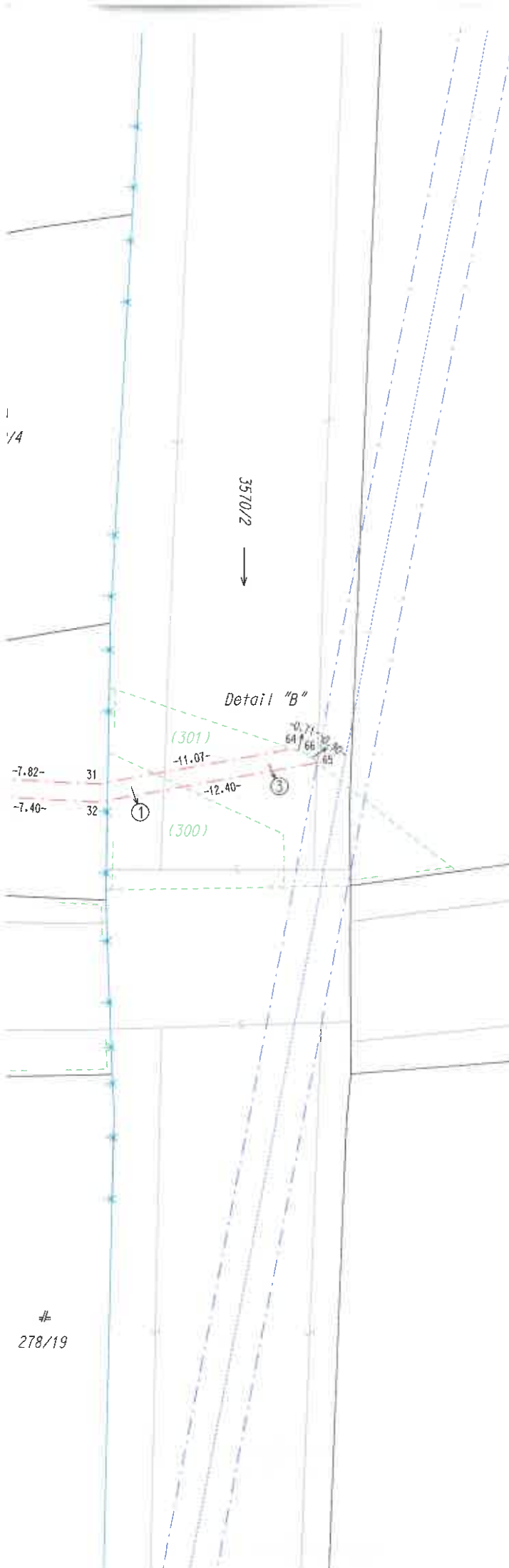
II
300/1



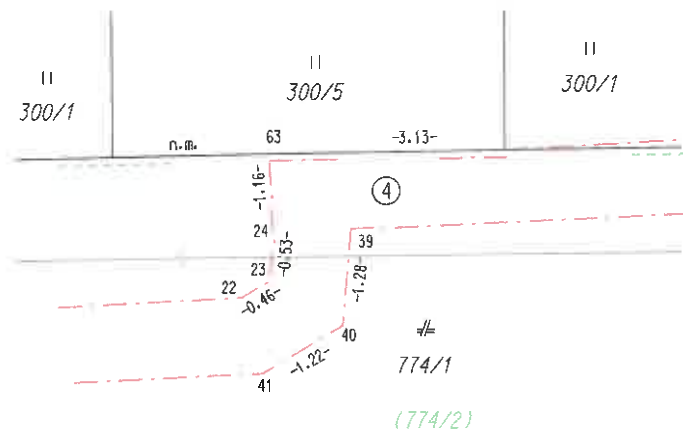
Detail "A"

Г
296/1

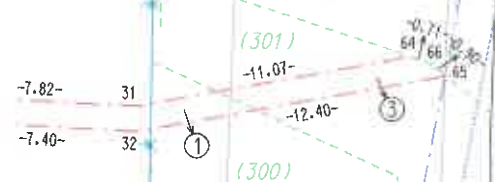
Г
291



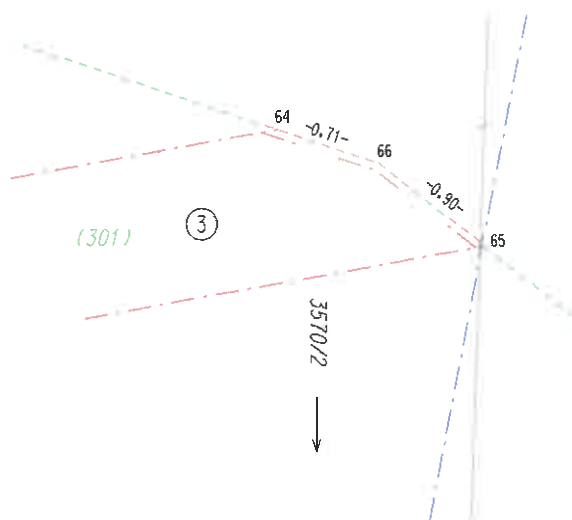
Detail "A"



Detail "B"



Detail "B"



278/19

340/1

774/2