

**Zmluva o zriadení vecného bremena a prevzatí záväzku  
č. 286507842200**

**ev.č. oprávneného: 230045-2216200017-BKPV-VB**

uzatvorená podľa § 151n a nasl. zákona č. 40/1964 Zb. Občianskeho zákonníka  
v znení neskorších predpisov  
(ďalej len „zmluva“) medzi nasledujúcimi stranami:

**Hlavné mesto Slovenskej republiky Bratislava**

Sídlo: Primaciálne námestie č. 1, 814 99 Bratislava 1  
Zastúpené: Bc. Michal Daniel, vedúci oddelenia dopravných povolení na základe Podpisového poriadku účinného ku dňu podpisu tejto zmluvy  
Bankové spojenie: Československá obchodná banka, a.s.  
IBAN: SK58 7500 0000 0000 2582 8453  
BIC(SWIFT): CEKOSKBX  
IČO: 00603481

(ďalej len „**povinný z vecného bremena**“ v príslušnom tvare)

a

**Západoslovenská distribučná, a.s.**

Sídlo: Čulenova 6, 816 47 Bratislava  
Zastúpená: Ing. Xénia Albertová – vedúca riadenia vlastníckych vzťahov na základe poverenia č. 00363-URI-POIN zo dňa 18.09.2020  
Jaroslav Klimaj – expert riadenia vlastníckych vzťahov na základe poverenia č. 00363-URI-POIN zo dňa 18.09.2020  
IČO: 36361518

IČ DPH:

BIC-SWIFT:

IBAN:

zapísaná v Obchodnom registri Okresného súdu Bratislava I, Oddiel: Sa, Vložka číslo: 3879/B

(ďalej len „**oprávnený z vecného bremena**“ v príslušnom tvare)

a

**TIDLY SLOVAKIA, a.s.**

Sídlo: Dolná 5, 969 01 Banská Štiavnica  
Zastúpený: Ing. Michal Tynkovan, člen predstavenstva  
Bankové spojenie:  
IBAN:  
SWIFT:  
IČO: 35976161  
DIČ:  
IČ DPH:

Zapísaný v Obchodnom registri Okresného súdu Banská Bystrica, Oddiel: Sa, vložka číslo: 878/S

(ďalej len „**žiadateľ**“ v príslušnom gramatickom tvare)

(ďalej spoločne aj ako „**zmluvné strany**“ alebo jednotlivito „**zmluvná strana**“ v príslušnom tvare).

## Článok I. Úvodné ustanovenia

1. Touto zmluvou sa v súlade so Zmluvou o budúcej zmluve o zriadení vecného bremena a prevzatí záväzku č. 286501772100/0099 zo dňa 20. 10. 2021 (ďalej len „zmluva o budúcej zmluve“) zriaďuje vecné bremeno v prospech oprávneného z vecného bremena na pozemku špecifikovanom v odseku 2. tohto článku zmluvy.
2. Povinný z vecného bremena je výlučným vlastníkom o veľkosti spoluvlastníckeho podielu 1/1 nehnuteľností v katastrálnom území Vrakuňa, v okrese Bratislava II, v obci Bratislava-mestská časť Vrakuňa: pozemku registra „E“ KN parcelné číslo **888** – ostatná plocha o výmere 26040 m<sup>2</sup>, zapísaného na liste vlastníctva č. 270, vedenom Okresným úradom Bratislava, katastrálnym odborom, ktorý tvorí časť pozemku registra „C“ KN parcelné číslo 2526/15 – zastavaná plocha a nádvorie o výmere 25736 m<sup>2</sup>, ktorý nie je v operátoch katastra nehnuteľností evidovaný na listoch vlastníctva, pozemku registra „E“ KN parcelné číslo **881/26** – orná pôda o výmere 267 m<sup>2</sup>, zapísaného na liste vlastníctva č. 270, vedenom Okresným úradom Bratislava, katastrálnym odborom, ktorý tvorí časť pozemku registra „C“ KN parcelné číslo 2486/1 – zastavaná plocha a nádvorie o výmere 1339 m<sup>2</sup>, ktorý nie je v operátoch katastra nehnuteľností evidovaný na listoch vlastníctva, pozemku registra „C“ KN parcelné číslo **3141/1** – orná pôda o výmere 8563 m<sup>2</sup>, zapísaného na liste vlastníctva č. 1095, vedenom Okresným úradom Bratislava, katastrálnym odborom, pozemku registra „C“ KN parcelné číslo **3141/5** – ostatná plocha o výmere 1762 m<sup>2</sup>, zapísaného na liste vlastníctva č. 1095, vedenom Okresným úradom Bratislava, katastrálnym odborom, pozemku registra „C“ KN parcelné číslo **3141/8** – orná pôda o výmere 426 m<sup>2</sup>, zapísaného na liste vlastníctva č. 1095, vedenom Okresným úradom Bratislava, katastrálnym odborom,

(ďalej ako „**nehuteľnosť**“ v príslušnom tvare).

3. Povinný z vecného bremena touto zmluvou zriaďuje v prospech oprávneného z vecného bremena vecné bremeno pre uloženie stavebných objektov SO 01 – VN prípojka, SO 03 – NN distribučný rozvod (ďalej len „prípojky inžinierskych sietí“), ktoré spočíva v povinnosti povinného z vecného bremena strpieť na nehnuteľnosti špecifikovanej v odseku 2. tohto článku zmluvy :

- a) zriadenie a uloženie prípojok inžinierskych sietí,
- b) užívanie, prevádzkovanie, opravy a odstránenie prípojok inžinierskych sietí

k stavbe „**Novostavba skladových priestorov**“, ulica Pod gaštanmi v Bratislave, a to v rozsahu vymedzenom

**geometrickým plánom č. 223/2022** na vyznačenie práva uloženia inž. siete na parc. reg. E – KN č. 888 a na parc. reg. C – KN č. 3141/1, 3141/5, 3141/8, ktorý vyhotovil dňa 18. 08. 2022 Ing. Miloš Beťko, Radovan Verčík – RV GEO, Bazovského 17, 841 01 Bratislava, IČO: 41335996, úradne overila Ing. Dobroľuba Bendžáková, Okresný úrad Bratislava, katastrálny odbor, pod č. G1-1790/2022 dňa 05. 09. 2022,

(ďalej len „geometrický plán 223/2022“ v príslušnom tvare), ktorý tvorí neoddeliteľnú súčasť zmluvy,

**geometrickým plánom č. 174-1/2022** na vyznačenie práva uloženia inž. sietí na parc. reg. E – KN č. 881/26, ktorý vyhotovil dňa 19. 09. 2022 Ing. Miloš Beťko, Radovan Verčík – RV GEO, Bazovského 17, 841 01 Bratislava, IČO: 41335996, úradne overil Ing. Marián Druska, Okresný úrad Bratislava, katastrálny odbor, pod č. G1-1945/2022 dňa 28. 09. 2022,

(ďalej len „geometrický plán 174-1/2022“ v príslušnom tvare), ktorý tvorí neoddeliteľnú súčasť zmluvy,

- c) vstup osôb a vjazd vozidiel z dôvodu údržby, opráv a rekonštrukcie prípojok inžinierskych sietí oprávnenému z vecného bremena a ním povereným osobám v rozsahu a spôsobom nevyhnutným na výkon povolenej činnosti, vrátane činností uvedených v písm. a) a b) tohto bodu, na pozemok registra **E-KN** parcelné číslo **888**, LV č. 270, a na pozemky registra **C-KN** parcelné číslo **3141/1**, parcelné číslo **3141/5**, parcelné číslo **3141/8**, LV č. 1095, v rozsahu vymedzenom geometrickým plánom 223/2022, na

pozemok registra **E-KN** parcelné číslo **881/26**, LV č. 270, v rozsahu vymedzenom geometrickým plánom 174-1/2022, v katastrálnom území Vrakuňa.

4. Právo zodpovedajúce vecnému bremenu patrí oprávnenému z vecného bremena ako vlastníkovi distribučnej sústavy, jeho právnomu nástupcovi, prevádzkovateľovi na základe povolenia č. 2007E 0258 na podnikanie v elektroenergetike v rozsahu distribúcia elektriny.
5. Právo zodpovedajúce vecnému bremenu sa viaže k oprávnenému z vecného bremena, t.j. pôsobí „**in personam**“.
6. Zmluva o zriadení vecného bremena nespadá pod schvaľovaciu kompetenciu Mestského zastupiteľstva hlavného mesta Slovenskej republiky Bratislavy podľa článku 80 odseku 2 Štatútu hlavného mesta Slovenskej republiky Bratislavy.

## Článok II. Účel zmluvy

Vecné bremeno sa zriaďuje za účelom:

- a) zriadenia a uloženia prípojk inžinierskych sietí,
- b) užívania, prevádzkovanie, opravy a odstránenie prípojk inžinierskych sietí v rozsahu vymedzenom geometrickým plánom 223/2022 a geometrickým plánom 174-1/2022,
- c) vstup osôb a vjazd vozidiel z dôvodu údržby, opráv a rekonštrukcie prípojk inžinierskych sietí oprávnenému z vecného bremena a ním povereným osobám v rozsahu a spôsobom nevyhnutným na výkon povolenej činnosti, vrátane činností uvedených v písm. a) a b) tohto bodu, na pozemok registra **E-KN** parcelné číslo **888**, LV č. 270, a na pozemky registra **C-KN** parcelné číslo **3141/1**, parcelné číslo **3141/5**, parcelné číslo **3141/8**, LV č. 1095, v rozsahu vymedzenom geometrickým plánom 223/2022, na pozemok registra **E-KN** parcelné číslo **881/26**, LV č. 270, v rozsahu vymedzenom geometrickým plánom 174-1/2022, v katastrálnom území Vrakuňa.

## Článok III. Náhrada

1. Zmluvné strany sa dohodli, že vecné bremeno vymedzené v článku I. odseku 3. tejto zmluvy zriaďujú odplatne za jednorazovú náhradu stanovenú **Znaleckým posudkom č. 219/2022** zo dňa 21. 10. 2022, vyhotoveným Ing. Petrom Skákalom, PhD., znalcom z odboru stavebníctvo, odvetvie odhad hodnoty nehnuteľností, pozemné stavby, znalecká organizácia FINDEX s.r.o., Trnavská cesta 50, 821 02 Bratislava, IČO: 31403271, evidenčné číslo znaleckej organizácie: 900266, vo veci stanovenia výšky odplaty za zriadenie vecného bremena - práva uloženia inžinierskych sietí (prípojky elektriky VN a NN) na pozemku v Bratislave, parcely č. E-881/26, E-888, C-3141/1, C-3141/5 a C-3141/8, v k.ú. Vrakuňa, v rozsahu podľa Geometrického plánu č. 223/2022 a Geometrického plánu č. 174-1/2022, v prospech TIDLÝ SLOVAKIA, a.s. Výška jednorazovej náhrady predstavuje sumu **4 010 €** (slovom štyritisícdesať eur).
2. Na základe zmluvy o budúcej zmluve bola uhradená predbežná odplata za vecné bremeno vo výške **3 616 €** (slovom tritisícšesťstošestnásť eur). Oprávnený z vecného bremena sa zaväzuje, že najneskôr do 30 dní odo dňa nadobudnutia účinnosti tejto zmluvy uhradí zostávajúci rozdiel medzi jednorazovou náhradou podľa odseku 1. tohto článku zmluvy a uhradenou predbežnou odplatou podľa tohto odseku vo výške **394 €** (slovom tristodevät'desiatštyri eur) na účet povinného z vecného bremena vedený v Československej obchodnej banke, a.s., IBAN: SK58 7500 0000 0000 2582 8453, variabilný symbol [REDAKOVANÉ]. Zmluvné strany sa dohodli, že žiadateľ na seba preberie v súlade s § 531 a § 532 Občianskeho zákonníka povinnosť oprávneného z vecného bremena uhradiť jednorazovú náhradu podľa odseku 1. tohto článku zmluvy vo výške **394 €** (slovom tristodevät'desiatštyri eur) na účet povinného z vecného bremena vedený v Československej obchodnej banke, a.s., IBAN: SK58 7500 0000 0000 2582 8453, variabilný symbol: [REDAKOVANÉ] a ostatné zmluvné strany berú túto skutočnosť na vedomie a prejavujú svoj výslovný súhlas s týmto postupom. Toto dojednanie nemá podľa dohody zmluvných strán žiadny vplyv na zriadenie, existenciu a obsah vecného bremena dohodnutého medzi oprávneným z vecného bremena a povinným

z vecného bremena, ani na ich právne postavenie, tzn. týka sa výlučne finančného plnenia vyplývajúceho z tejto zmluvy.

3. V prípade oneskorenej platby sa žiadateľ zaväzuje zaplatiť aj zmluvnú pokutu vo výške 0,05 % z dlžnej sumy za každý aj začatý deň omeškania. Týmto ustanovením nie sú dotknuté § 517 odsek 2 a § 545 odsek 2 zákona č. 40/1964 Zb. Občianskeho zákonníka v znení neskorších predpisov (ďalej len „Občiansky zákonník“ v príslušnom tvare) a povinný z vecného bremena je oprávnený požadovať popri plnení aj úroky z omeškania, ako aj náhradu škody spôsobenú nezaplatením dlžnej čiastky vo výške presahujúcej výšku zmluvnej pokuty.

#### **Článok IV.**

##### **Čas a trvanie vecného bremena**

1. Zmluva o zriadení vecného bremena sa uzatvára na dobu neurčitú.
2. Vecné bremeno zaniká zo zákona v zmysle ods. 2 § 151p Občianskeho zákonníka.

#### **Článok V.**

##### **Odstúpenie od zmluvy**

1. Povinný z vecného bremena je oprávnený jednostranne odstúpiť od zmluvy
  - a) ak žiadateľ neuhradí jednorazovú náhradu podľa článku III. odseku 2. tejto zmluvy,
  - b) ak účel zriadenia vecného bremena zanikol,
  - c) ak výkonom vecného bremena v rozpore s touto zmluvou vzniká povinnému z vecného bremena neprimeraná škoda,
  - d) ak povinný z vecného bremena bude predmet zmluvy potrebovať na plnenie samosprávnych funkcií.
2. V prípade odstúpenia od zmluvy v zmysle tohto článku zmluvy je oprávnený z vecného bremena povinný odstrániť prípojky inžinierskych sietí z nehnuteľnosti špecifikovanej v článku I. odseku 2. tejto zmluvy a uviesť nehnuteľnosť na svoje náklady do pôvodného stavu v lehote určenej povinným z vecného bremena v oznámení o odstúpení od tejto zmluvy. V prípade nečinnosti oprávneného z vecného bremena je povinný z vecného bremena oprávnený uviesť nehnuteľnosť do pôvodného stavu sám na náklady a riziko oprávneného z vecného bremena, ak sa zmluvné strany nedohodnú inak.
3. Možnosť odstúpenia niektorej zo zmluvných strán podľa príslušných ustanovení Občianskeho zákonníka nie je týmto článkom dotknutá.

#### **Článok VI.**

##### **Vedľajšie ustanovenia**

1. Oprávnený z vecného bremena je povinný znášať všetky náklady na zachovanie a údržbu časti nehnuteľnosti, na ktorej viazne vecné bremeno zriadené touto zmluvou.
2. Povinný z vecného bremena má právo vyžadovať náhradu škody, ktorá mu vznikla pri výkone vecného bremena oprávneným z vecného bremena v rozpore s touto zmluvou.
3. Oprávnený z vecného bremena sa súčasne zaväzuje, že bude plniť všetky povinnosti, ktoré mu vyplývajú z § 11 zákona č.251/2012 Z.z. o energetike a o zname a doplnení niektorých zákonov v znení neskorších predpisov.
4. Zmluvné strany sa dohodli, že žiadateľ zaplatí správny poplatok za návrh na vklad práva zodpovedajúceho vecnému bremenu do katastra nehnuteľností.

**Článok VII.**  
**Platnosť a účinnosť zmluvy**

1. Táto zmluva nadobúda platnosť dňom podpisu oprávnenými zástupcami zmluvných strán a účinnosť dňom nasledujúcim po dni jej zverejnenia v Centrálnom registri zmlúv v zmysle § 47a ods. 1 Občianskeho zákonníka v znení neskorších predpisov v spojení s § 5a zákona č. 211/2000 Z. z. o slobodnom prístupe k informáciám a o zmene a doplnení niektorých zákonov (zákon o slobode informácií) v znení neskorších predpisov.
2. Právne účinky vkladu práva zodpovedajúceho vecnému bremenu vznikajú kladným právoplatným rozhodnutím Okresného úradu Bratislava, katastrálneho odboru, o povolení vkladu práva zodpovedajúceho vecnému bremenu do katastra nehnuteľností.
3. Návrh na vklad práva zodpovedajúceho vecnému bremenu do katastra nehnuteľností podá povinný z vecného bremena po uhradení jednorazovej náhrady podľa článku III. odseku 2. tejto zmluvy žiadateľom.
4. Oprávnený z vecného bremena nadobudne právo zodpovedajúce vecnému bremenu dňom kladného právoplatného rozhodnutia Okresného úradu Bratislava, katastrálneho odboru, o povolení vkladu práva zodpovedajúceho vecnému bremenu do katastra nehnuteľností.
5. Do doby povolenia vkladu práva zodpovedajúceho vecnému bremenu do katastra nehnuteľností sú účastníci tejto zmluvy viazaní dohodnutými podmienkami tejto zmluvy.

**Článok VIII.**  
**Záverečné ustanovenia**

1. K zmene podmienok dohodnutých touto zmluvou môže dôjsť len na základe vzájomnej dohody zmluvných strán formou písomného dodatku, alebo ak to bude vyplývať zo zmien a doplnkov platných všeobecne záväzných právnych predpisov.
2. Pre právne vzťahy touto zmluvou zvlášť neupravené platia príslušné ustanovenia Občianskeho zákonníka a ostatných platných všeobecne záväzných právnych predpisov Slovenskej republiky. Zmluvné strany sa dohodli, že v prípade akýchkoľvek sporov vyplývajúcich z tejto zmluvy alebo vzniknutých na základe tejto zmluvy bude ich riešenie v právomoci príslušných slovenských súdov za použitia slovenského práva.
3. Táto zmluva sa vyhotovuje v 8 rovnopisoch s platnosťou originálu, z tohto 6 vyhotovení pre povinného z vecného bremena, z ktorých 2 vyhotovenia budú predložené na Okresný úrad Bratislava, katastrálny odbor, za účelom povolenia vkladu práva zodpovedajúceho vecnému bremenu do katastra nehnuteľností, 1 vyhotovenie pre oprávneného z vecného bremena, 1 vyhotovenie pre žiadateľa.
4. Zmluvné strany vyhlasujú, že zmluvu uzavreli slobodne a vážne, nie v tiesni a za nápadne nevýhodných podmienok a ich zmluvná voľnosť nie je obmedzená. Zmluvné strany si zmluvu prečítali, s jej obsahom sa oboznámili a porozumeli mu, nemajú proti obsahu a forme žiadne námietky a výhrady, čo potvrdzujú vlastnoručnými podpismi.

5. Neoddeliteľnou súčasťou tejto zmluvy sú prílohy:
- a) Príloha č. 1 Poverenie – Jaroslav Klimaj a Ing. Xénia Albertová
  - b) Príloha č. 2 Kópia geometrického plánu č. 223/2022 zo dňa 18. 08. 2022, úradne overeného pod č. G1-1790/2022 dňa 05. 09. 2022,
  - c) Príloha č. 3 Kópia geometrického plánu č. 174-1/2022 zo dňa 19. 09. 2022, úradne overeného pod č. G1-1945/2022 dňa 19. 09. 2022.

V Bratislave, dňa 03. 05. 2023

V Bratislave, dňa 24. 04. 2023

Povinný z vecného bremena:  
**Hlavné mesto SR Bratislava**

Oprávnený z vecného bremena:  
**Západoslovenská distribučná, a.s.**

.....  
Bc. Michal Daniel, v.r.  
vedúci oddelenia dopravných povolení

.....  
Ing. Xénia Albertová, v.r.  
vedúca riadenia vlastníckych vzťahov

.....  
Jaroslav Klimaj, v.r.  
expert riadenia vlastníckych vzťahov

V Bratislave, dňa 27. 04. 2023

Žiadateľ:  
**TIDLY SLOVAKIA, a.s.**

.....  
Ing. Michal Tynkovan, v.r.  
člen predstavenstva





a aby v súvislosti s uvedeným v mene Spoločnosti :

- a) preberali doklady, alebo ich kópie, zo spisov a zo zbierok listín vyhotovované, evidované alebo archivované katastrálnymi odborními príslušných okresných úradoch bez rozdielu ich miestnej príslušnosti,
- b) podpisovali, podávali a preberali všetky dokumenty, žiadosti, návrhy a iné podania na to potrebné, vrátane vzdania sa opravných prostriedkov.

Toto poverenie oprávňuje poverené osoby k vymedzeným úkonom, pričom poverené osoby môžu konať samostatne, okrem prípadov, pre ktoré sa požaduje písomná forma. V takomto prípade poverené osoby konajú spoločne v rozsahu tohto poverenia.

Spoločnosť Západoslovenská distribučná, a.s., zároveň odvoláva Poverenie č. 00045-URI-POIN udelené Ing. Xénii Albertovej a Jaroslavovi Klimajovi dňa 13.01. 2020 a týmto poverením ho s účinnosťou od 16. septembra 2020 v plnom rozsahu nahrádza.

Toto poverenie je platné dňom vystavenia a platí až do jeho odvolania.

V Bratislave, dňa.....1.8 SEP. 2020.....

Za Západoslovenská distribučná, a.s.:

Ing. Tomáš Turek, PhD.  
predseda predstavenstva  
Západoslovenská distribučná, a.s.


.....  
Ing. Marian Kapec  
člen predstavenstva  
Západoslovenská distribučná, a.s.

Poverenie v plnom rozsahu prijímam:

.....  
Ing. Xénia Albertová

.....  
Jaroslav Klimaj





## OSVEDČENIE

o pravosti podpisu

Podľa knihy osvedčovania pravosti podpisov osvedčujem pravosť podpisu: **Tomáš Turek PhD.**, dátum narodenia  
a, ktorého(ej) totožnosť som  
zistil(a) zákonným spôsobom. spôsob zistenia totožnosti: platný doklad totožnosti - úradný doklad: Občiansky  
preukaz, séria a/alebo číslo: (á) listinu predou mnou vlastnoručne podpísal(a). Centrálny register  
osvedčených podpisov pridelil podpisu poradové číslo

Bratislava dňa 18.9.2020

.....  
Ivana Zajacová  
zamestnanec poverený notárom  
JUDr. Ruženou Bayerovou



## OSVEDČENIE

o pravosti podpisu

Podľa knihy osvedčovania pravosti podpisov osvedčujem pravosť podpisu: **Marian Kapec**, dátum narodenia  
ktorého(ej)  
totožnosť som zistil(a) zákonným spôsobom. spôsob zistenia totožnosti: platný doklad totožnosti - úradný doklad:  
Občiansky preukaz, séria a/alebo číslo. ktorý(á) listinu predou mnou vlastnoručne podpísal(a).  
Centrálny register osvedčených podpisov pridelil podpisu poradové číslo

Bratislava dňa 18.9.2020

Ivana Zajacová  
zamestnanec poverený notárom  
JUDr. Ruženou Bayerovou

Upozornenie! Notár legali:  
neosvedčuje pravdivosť sk  
tvádzaných v listine (§58 o  
Notárskeho poriadku)

Spopisované v zmysle  
zákona č. 145/1995 Z.z.

Geometrický plán je podkladom na právne úkony, keď údaje doterajšieho stavu výkazu výmer sú zhodné s údajmi platných výpisov z katastra nehnuteľností

Vyhoviteľ <b>Radovan Verčík – RV GEO</b> Bazovského 17 Bratislava 84101 IČO: 41335996	Kraj <i>Bratislavský</i>	Okres <i>Bratislava II</i>	Obec <i>Bratislava-Vrakuňa</i>
	Kat. územie <i>Vrakuňa</i>	Číslo plánu <i>223/2022</i>	Mapový list č. <i>Bratislava 6-0/11</i>
<b>GEOMETRICKÝ PLÁN</b>		na vyznačenie práva uloženia inž. siete na parc. reg. E-KN č. 888 a na parc. reg. C-KN č. 3141/1, 3141/5, 3141/8	
		Úradne overil Meno: <b>Ing. Bebraľuba Bendžáková</b>	
Vyhotožil	Autorizačne overil		Úradne overil
Dňa: <i>18.8.2022</i>	Meno: <i>Ing. Miloš Beško</i>	Dňa: <i>18.8.2022</i>	Meno: <i>Ing. Miloš Beško</i>
Nové hranice boli v prírode označené <i>inž. sieťou a ochr. pásmom</i>		Dňa: <i>5-09-2022</i>	Číslo: <i>GI-1790/2022</i>
Záznam podrobného merania (meračský náčrt) č. <i>5240</i>			
Súradnice bodov označených číslami a ostatné meračské údaje sú uložené vo všeobecnej dokumentácii			

## VÝKAZ VÝMER

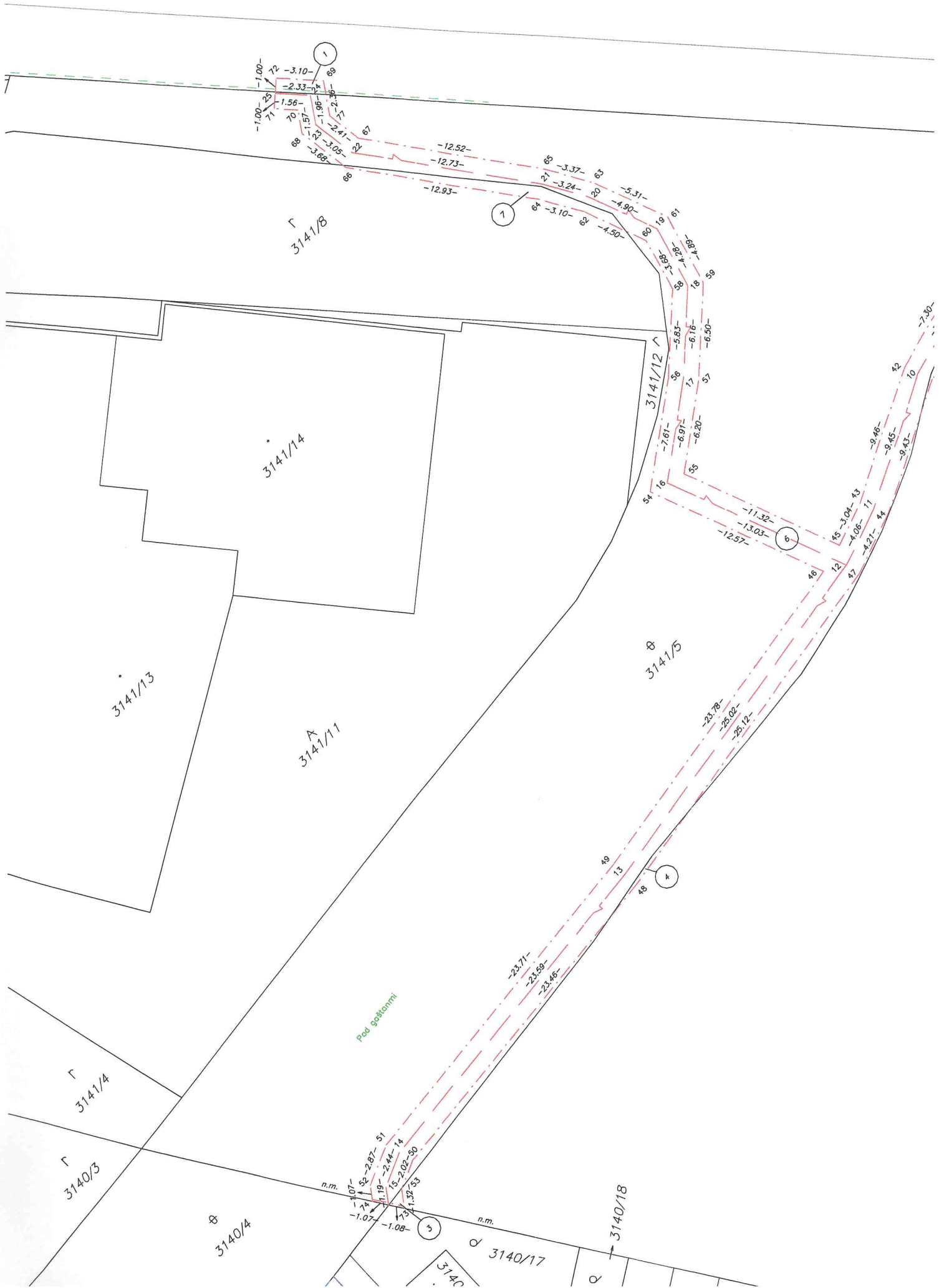
Doterajší stav										Zmeny										Nový stav							
pžkn. vločky PK	listu vlastn. LV	Číslo p a r c e l y			Druh pozemku	Diel číslo	k parcele číslo	m <sup>2</sup>	od parcely číslo	m <sup>2</sup>	Číslo parcely	Výmera ha	m <sup>2</sup>	Druh pozemku kód	Vlastník, (inď opráv. osoba) adresa, (sídlo)												
		PK	KN-E	KN-C												ha	m <sup>2</sup>	ha	m <sup>2</sup>								
	270		888		ost.pl.						2	6040		(888)	2	6040	ost.pl.	Doterajší									
	1095			3141/1	orná p.						1	8563		3141/1	1	8563	orná p.	delto									
	1095			3141/5	ost.pl.						1	1762		3141/5	325	1762	ost.pl.	delto									
	1095			3141/8	orná p.						10	426		3141/8	10	426	orná p.	delto									
											3	6791			486												
Spolu:															3	6791											
				2526/15	zast.pl.						2	5758		2526/15	2	5758	zast.pl.	Doterajší									
	1095			3141/1	orná p.						1	8563		3141/1	1	8563	orná p.	delto									
				3141/3	orná p.						3	3		3141/3	3	3	orná p.	delto									
	1095			3141/5	ost.pl.						1	1762		3141/5	37	1762	ost.pl.	delto									
Stav podľa registra C KN																											

## VÝKAZ VÝMER

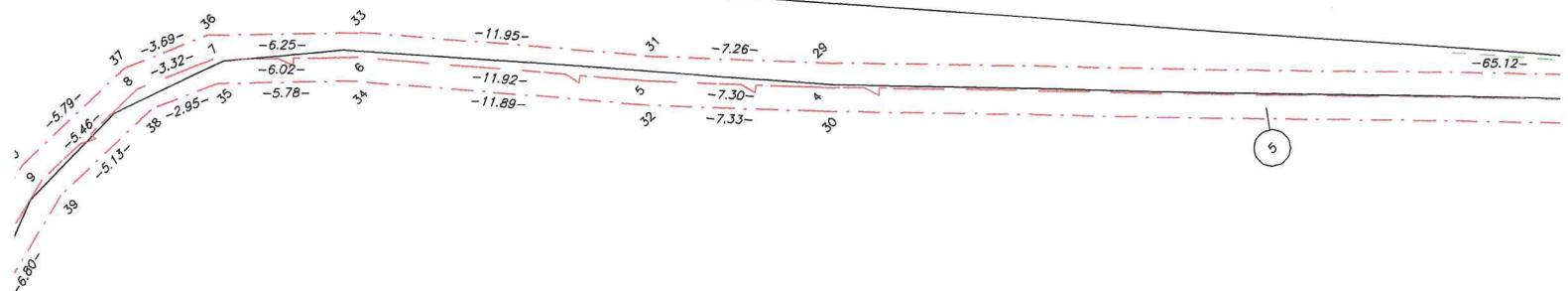
Doterajší stav										Zmeny					Nový stav			
pžkn. vložky	listu vlastn.	Číslo parcely				Druh pozemku	Diel číslo	k parcele číslo	od parcely číslo	m <sup>2</sup>	Číslo parcely	Výmera		Druh pozemku	Vlastník, (iná opráv. osoba) adresa, (sídlo)			
		PK	KN-E	KN-C								ha	m <sup>2</sup>			ha	m <sup>2</sup>	
PK	LV									3141/8		426	orná p.					
	1095											426	orná p.	detto				
											3	6512						
Spolu:											3	6512						

Legenda: kód spôsobu využitia 1 Pozemok využívaný pre rastlinnú výrobu, na ktorom sa pestujú obilniny, okopaniny, krmoviny, technické plodiny, zelenina...  
 22 Pozemok, na ktorom je postavená inžinierska stavba – cestná, miestna a účelová komunikácia, lesná cesta, poľná cesta, ...  
 37 Pozemok, na ktorom sú skaly, svahy, raktliny, výmole, výsoké medze s krovím alebo kamením a iné plochy, ...

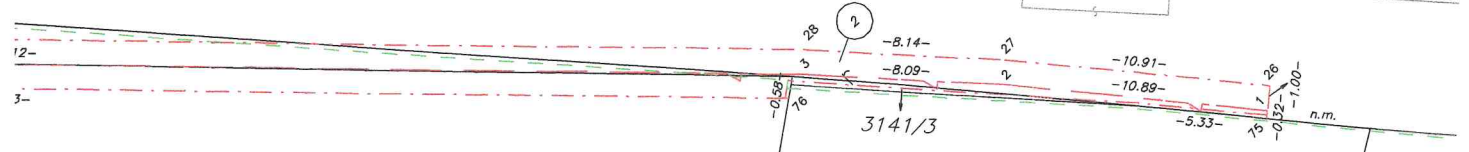
Poznámka: Žiadať sa vecné bremeno na priznanie práva uloženia inžinierskej siete (elektrické vedenie a ochranné pásma) vo vyznačenom rozsahu na parcelu reg. E-KN č. 888 a na parcely reg. C-KN č. 3141/7, 3141/5, 3141/8 v prospech Západoslovenská distribučná, a.s., Čulenova 6, Bratislava.



#  
2526/15  
(888)



r  
3141/1



3141/3

n.m.

n.m.

3140/5

3138/3





Spoplatnené v zmysle  
zákona č. 146/1995 Z.z.

Geometrický plán je podkladom na právne úkony, keď údaje doterajšieho stavu výkazu výmer sú zhodné s údajmi platných výpisov z katastra nehnuteľností

Vyhoviteľ <b>Radovan Verčík – RV GEO</b> Bazovského 17 Bratislava 84101 IČO: 41335996	Kraj <i>Bratislavský</i>	Okres <i>Bratislava II</i>	Obec <i>Bratislava-Vrakuňa</i>
	Kat. územie <i>Vrakuňa</i>	Číslo plánu <i>174-1/2022</i>	Mapový list č. <i>Bratislava 6-0/11, 7-0/22</i>
<b>GEOMETRICKÝ PLÁN</b> na vyznačenie práva uloženia inž. sietí na parc. reg. E-KN č. 881/26			
Vyhoviteľ		Autorizačne overil	
Dňa: <i>19.9.2022</i>	Meno: <i>Ing. Miloš Beľko</i>	Dňa: <i>19.9.2022</i>	Meno: <i>Ing. Miloš Beľko</i>
Nové hranice boli v prírode označené <i>inž. sieťou a ochr. pásmom</i>		Úradne overil Meno: <b>Ing. Marián Druska</b>	
Záznam podrobného merania (meračský náčrt) č. <i>5245</i>		Dňa: <i>19.9.2022</i>	Číslo: <i>61-1945/2022</i>
Súradnice bodov označených číslami a ostatné meračské údaje sú uložené vo všeobecnej dokumentácii			

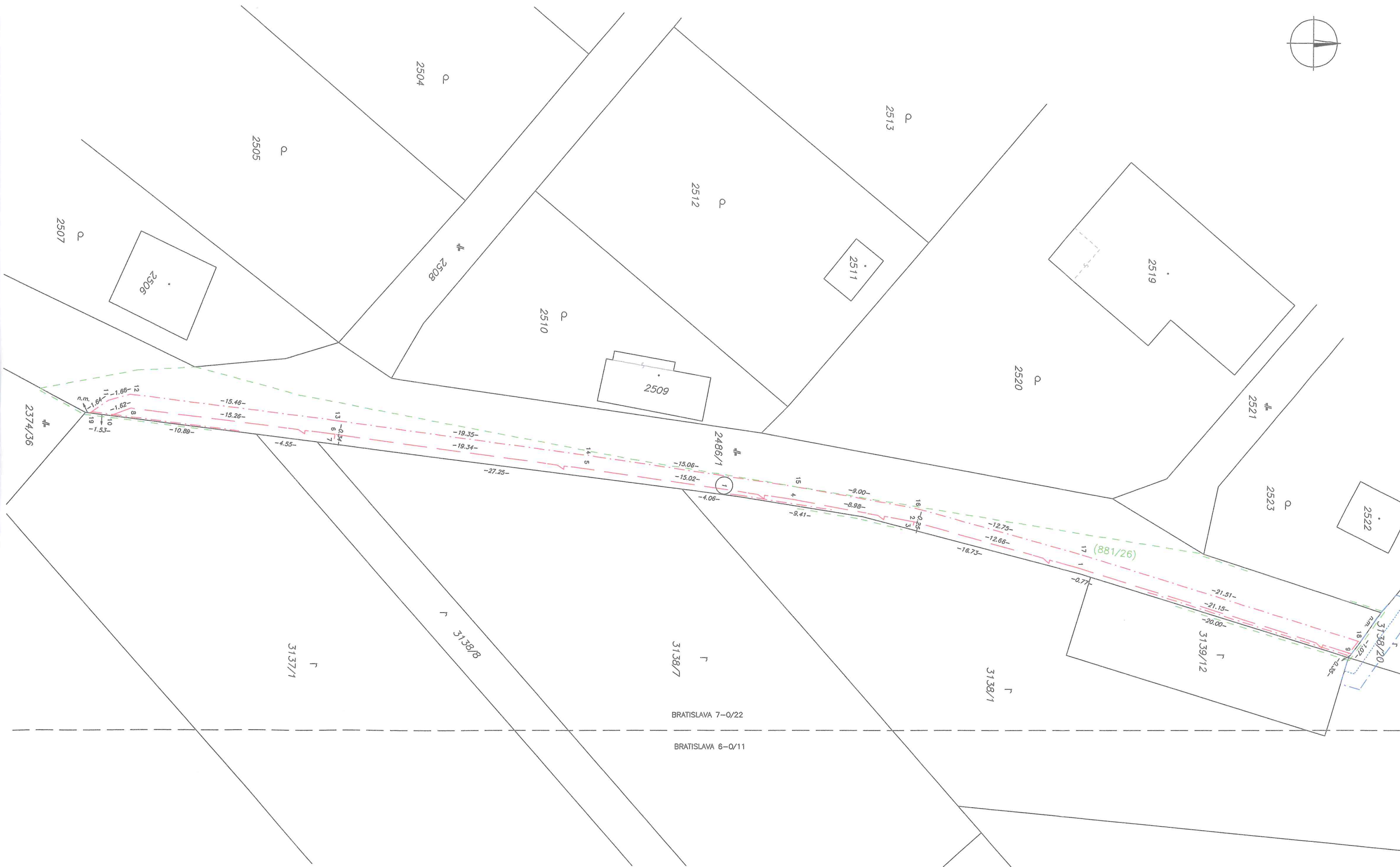
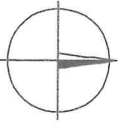
# VÝKAZ VÝMER

## Doterajší stav

pžkn. vločky	listu vlastn.	Číslo			Druh pozemku	Diel parcele číslo	k parcele číslo	od parcele číslo	Zmeny		Číslo parcely	Nový stav		Vlastník, (inđ oprđv. osoba) adresa, (sídlo)	
		p a r c e l y							m <sup>2</sup>	m <sup>2</sup>		m <sup>2</sup>	Druh pozemku		kód
		PK	KN-E	KN-C											
	270		881/26		ornđ p.	1	881/26	144		(881/26	267	ornđ p.	Doterajší		
								144			267				
<b>Stav právny</b>															
Vyčíslenie rozsahu vecného bremena															
<b>Stav podľa registra C KN</b>															
			2486/1		zast.pl.					2486/1	1339	zast.pl.	Doterajší		
											1339				
Spolu:															

Legenda: kód spôsobu využívania 22 Pozemok, na ktorom je postavenđ inžinierska stavba – cestnđ, miestna a účelovđ komunikácia, lesnđ cesta, poľnđ cesta, ...

Poznđmka: Zriaďuje sa vecné bremeno na priznanie práva uloženia inžinierskej siete (elektrické vedenie a ochranné pásma) vo vyznačenom rozsahu na parcelu reg. E-KN č. 881/26 v prospech Západoslovenská distribučnđ, a.s., Čulenova 6, Bratislava.



BRATISLAVA 7-0/22

BRATISLAVA 6-0/11