

ZMLUVA O ZRIADENÍ VECNÉHO BREMENA

č. VB/335/2023/BVS

č. zmluvy za Povinného z vecného bremena: 05.5-09-2023

(ďalej len „Zmluva“)

uzatvorená podľa § 51 v spojení s § 151n a nasl. zákona č. 40/1964 Zb. Občiansky zákonník v znení neskorších predpisov (ďalej ako „Občiansky zákonník“)

Článok I. Zmluvné strany

- 1.1. Názov:** Verejné prístavy, a.s.
Sídlo: Prístavná 10, 821 09 Bratislava, Slovenská republika
Zastúpená: Mgr. Roman Kiss, predseda predstavenstva
JUDr. PhDr. Martin Fakla, PhD., člen predstavenstva
IČO: 36 856 541
DIČ: 2022534008
IČ DPH: SK2022534008
Zapísaná v Obchodnom registri Okresného súdu Bratislava I, oddiel: Sa, vložka č.: 4395/B (ďalej ako „Povinný z vecného bremena“)
- a
- 1.2. Názov:** Bratislavská vodárenská spoločnosť, a.s.
Sídlo: Prešovská 48, 826 46 Bratislava
Zastúpená: JUDr. Peter Olajoš, predseda predstavenstva a generálny riaditeľ
Ing. Marián Havel, člen predstavenstva a investičný riaditeľ
Oprávnená konateľ
vo veciach zmluvných: JUDr. Jana Paprčková, vedúca odboru vodohospodárskych stavieb na základe splnomocnenia zo dňa 06.12.2022
IČO: 35 850 370
DIČ: 2020263432
IČ DPH: SK 2020263432
Zapísaná v Obchodnom registri Okresného súdu Bratislava I, oddiel: Sa, vložka č.: 3080/B (ďalej ako „Oprávnený z vecného bremena“)
- a
- 1.3. Názov:** Eurovea 2, s. r. o.
Sídlo: Pribinova 10, Bratislava - mestská časť Staré Mesto 811 09, Slovenská republika
Zastúpená: Marek Lenčoš, konateľ
IČO: 50 957 279
DIČ: 2120549002
IČ DPH: SK2120549002
Zapísaná v Obchodnom registri Okresného súdu Bratislava I, oddiel: Sro, vložka č.: 144873/B (ďalej ako „Platiteľ“)

(Povinný z vecného bremena a Oprávnený z vecného bremena a Platiteľ spoločne aj ako „Zmluvné strany“ alebo jednotlivo „Zmluvná strana“).

Článok II. Úvodné ustanovenia

- 2.1. Povinný z vecného bremena je výlučným vlastníkom pozemkov (v podiele 1/1) – parcely registra „C“, nachádzajúce sa v katastrálnom území Nivy, v obci Bratislava – m.č. Ružinov, v okrese Bratislava II, a to:
- a) parc. č.: 9193/32, druh pozemku: zastavaná plocha a nádvorie, vo výmere 2391 m²,
 - b) parc. č.: 9193/79, druh pozemku: zastavaná plocha a nádvorie, vo výmere 2299 m²,
 - c) parc. č.: 9193/500, druh pozemku: zastavaná plocha a nádvorie, vo výmere 667 m², zapísané na LV č. 882
- (ďalej spoločne písm. a) až c) ako „**Pozemky**“).
- 2.2. Na Pozemkoch sa nachádza vodohospodárska infraštruktúra vrátane jej pásma ochrany v zmysle § 19 zákona č. 442/2002 Z. z. o verejných vodovodoch a verejných kanalizáciách a o zmene a doplnení zákona č. 276/2001 Z. z. o regulácii v sieťových odvetviach v znení neskorších predpisov (ďalej len „**Pásmo ochrany**“), pozostávajúca z:
- SO 722 Zokruhovanie verejného vodovodu
- Vetva materiál: TVLt profil: DN 150 dĺžka: 329, 64 m
- ktorá bola vybudovaná v rámci stavby (projektu) „Polyfunkčný súbor EUROVEA 2, stavba č. 07 Úprava Pribinovej a Čulenovej ulice“ (ďalej len „**Verejný vodovod**“ alebo „**Vodná stavba**“). Výstavba Vodnej stavby bola zrealizovaná Platiteľom na základe stavebného povolenia vydaného rozhodnutím Okresného úradu Bratislava, Odbor starostlivosti o životné prostredie, Oddelenie ochrany prírody a vybraných zložiek životného prostredia, číslo: OU-BA-OSZP3-2021/34607/PIA/II-7182 zo dňa 03.05.2021, ktoré nadobudlo právoplatnosť dňa 27.05.2021 a Platiteľ je povinný zabezpečiť vydanie všetkých nevyhnutných povolení, stanovísk a vyjadrení za účelom užívania a prevádzky Vodnej stavby v mene a na účet Oprávneného z vecného bremena.
- 2.3. Oprávnený z vecného bremena je držiteľom potvrdenia o registrácii na výkon regulovaných činností podľa § 11 ods. 4 písm. a), b) a d) zákona č. 250/2012 Z. z. o regulácii v sieťových odvetviach v znení neskorších predpisov, vydaného Úradom pre reguláciu sieťových odvetví. Oprávnený z vecného bremena zabezpečuje výrobu a dodávku pitnej vody verejným vodovodom I. kategórie a výrobu a distribúciu pitnej vody verejným vodovodom I. kategórie a odvádzanie a čistenie odpadovej vody kanalizáciou I. kategórie na vymedzenom území, na ktorom sa nachádzajú aj Pozemky Povinného z vecného bremena uvedené v bode 2.1. tohto článku Zmluvy.
- 2.4. Povinný z vecného bremena v právnom postavení prenajímateľ a Platiteľ v právnom postavení nájomca sú účastníkmi Nájomnej zmluvy a Zmluvy o budúcej zmluve o zriadení vecného bremena č. 05.1-11-2018 uzatvorenej dňa 10.08.2018 v znení Dodatku č. 1 k Nájomnej zmluve a Zmluve o budúcej zmluve o zriadení vecného bremena č. 05.1-11-2018 (ďalej len „**Zmluva o budúcej zmluve**“). Predmetom Zmluvy o budúcej zmluve je, okrem iného, tiež budúce zriadenie vecného bremena na časti Pozemkov, za účelom výstavby a užívania Verejného vodovodu. Povinný z vecného bremena a Platiteľ uzatvárajú túto Zmluvu v súlade so Zmluvou o budúcej zmluve a na základe dohody Zmluvných strán uvedenej v tejto Zmluve. Uzatvorením tejto Zmluvy Platiteľ a Povinný z vecného bremena považujú vzájomnú povinnosť uzatvoriť zmluvu o zriadení vecného bremena na základe Zmluvy o budúcej zmluve za riadne a včas čiastočne splnenú v rozsahu Verejného vodovodu.

- 2.5. Zmluvné strany vyhlasujú, že im nie sú známe žiadne prekážky, ktoré by bránili uzavretiu tejto Zmluvy.

Článok III. Predmet Zmluvy

- 3.1. Predmetom tejto Zmluvy je zriadenie vecného bremena na Pozemkoch, cez ktoré je trasovaná Vodná stavba vrátane jej Pásma ochrany, a to v prospech Oprávneného z vecného bremena.
- 3.2. Zmluvné strany sa dohodli na zriadení vecného bremena na Pozemkoch v rozsahu a za podmienok uvedených v tejto Zmluve.

Článok IV. Zriadenie vecného bremena a odplata

- 4.1. Povinný z vecného bremena ako výlučný vlastník Pozemkov touto Zmluvou zriaďuje v prospech Oprávneného z vecného bremena vecné bremeno (pôsobiace **in personam**), ktoré bude v katastri nehnuteľností zapísané ako nižšie špecifikovaná ťarcha, zriadená Zmluvnými stranami zaťažujúca Pozemky, ktorá spočíva v povinnosti Povinného z vecného bremena strieť na Pozemkoch:

- (a) uloženie, umiestnenie, zriadenie, vedenie a prevádzkovanie Verejného vodovodu,
- (b) užívanie, údržbu, opravu, kontrolu, úpravu, odstránenie, rekonštrukciu, modernizáciu Verejného vodovodu,
- (c) vstup, prechod a prejazd peši, motorovými a nemotorovými dopravnými prostriedkami, strojmi a mechanizmami Oprávneného z vecného bremena alebo ním povereným osobám na/cez Pozemky v rozsahu a spôsobom nevyhnutným na výkon činností uvedených v písmena (a) a (b) tohto bodu Zmluvy,
- (d) Pásmo ochrany Verejného vodovodu;

(ďalej ako „**Vecné bremeno**“), a to v rozsahu, ako je zakreslené Geometrickým plánom č. 147/2022, ktorý bol vypracovaný dňa 13.02.2023 vyhotoviteľom: Ing. Peter Šuran, spoločnosť GEOŠ – g.k., s.r.o., sídlo: Radlinského 28, 811 07 Bratislava, IČO: 35943246, úradne overený: Okresný úrad Bratislava, katastrálny odbor, Ing. Mariánom Druskom, dňa 02.03.2023, pod č. G1-355/2023 (ďalej ako „**Geometrický plán č. 147/2022**“). Fotokópia Geometrického plánu č. 147/2022 tvorí prílohu č. 2 tejto Zmluvy a je jej neoddeliteľnou súčasťou.

- 4.2. Zmluvné strany sa výslovne dohodli, že povinnosti z Vecného bremena dohodnuté touto Zmluvou a spojené s vlastníctvom častí Pozemkov zaťažených Vecným bremenom v prípade ich prevodu alebo prechodu prechádzajú aj na nadobúdateľa.
- 4.3. Oprávnený z vecného bremena prijíma práva zodpovedajúce Vecnému bremenu uvedenému v bode 4.1. tohto článku Zmluvy a Povinný z vecného bremena ako výlučný vlastník Pozemkov podpisom tejto Zmluvy berie na vedomie, že je povinný toto právo strieť.
- 4.4. Vecné bremeno sa na Pozemkoch zriaďuje odplatne za odplatu uvedenú v bode 4.6. až 4.10. tohto článku Zmluvy a na dobu neurčitú.
- 4.5. Zmluvné strany uvádzajú, že líniovo (čiarou) vyznačený rozsah Vecného bremena na pozemku s parcelným číslom 9193/500 v Geometrickom pláne č. 147/2022 má dĺžku 33,49 m (t.j. v rámci ktorej nie je uvedená dĺžka úsekov vyznačených dielmi č. 1, 2, 9 a 10 v Geometrickom pláne č. 147/2022) a ide o úsek časti Verejného vodovodu umiestnený v telese pozemnej komunikácie na Pozemkoch. Rozsah Vecného bremena určený plošne dielmi č. 1 (o výmere 32 m² na pozemku s parcelným číslom 9193/32), č. 2 (o výmere 151 m² na pozemku s parcelným číslom 9193/79), č. 9 (o výmere 9 m² na pozemku s parcelným číslom 9193/500) a č. 10 (o výmere 15

m² na pozemku s parcelným číslom 9193/500) v Geometrickom pláne č. 147/2022 je uvedený vrátane Pásma ochrany verejných vodovodov – 1,80 m od osi Verejného vodovodu na každú stranu.

- 4.6. Zmluvné strany sa dohodli, že Vecné bremeno sa zriaďuje za odplatu, ktorá je jednorazová. Odplata za zriadenie Vecného bremena bola určená dohodou Zmluvných strán vo výške **7766,44 EUR** (slovom sedemtisíc sedemstošesťdesiatšesť eur a 44 eurocentov) bez DPH, t.j. vo výške **9319,73 EUR** (slovom deväťtisíc tristo devätnásť eur a 73 eurocentov) vrátane DPH (ďalej len „**Odplata**“).
- 4.7. Odplata bola Zmluvnými stranami dohodnutá v súlade so Zmluvou o budúcej zmluve na základe znaleckého posudku č. **654/2022** vyhotoveného JHS s. r. o., znaleckou organizáciou v odbore stavebníctvo, odvetví pozemné stavby, stavebná fyzika, odhad hodnoty nehnuteľností, odhad hodnoty stavebných prác, ktorým bola určená jednotková odplata (za 1 m²) po započítaní redukujúceho koeficientu rozsahu Vecného bremena k Pozemkom (pri pozemkoch s parcelným číslom 9193/500 a 9193/79 vo výške 39,50 EUR vrátane DPH a pri pozemku s parcelným číslom 9193/32 vo výške 33,87 EUR vrátane DPH).
- 4.8. Povinný z vecného bremena a Oprávnený z vecného bremena sa dohodli, že Oprávnený z vecného bremena je povinný zaplatiť Povinnému z vecného bremena Odplatu v celom rozsahu, a to do 30 dní odo dňa doručenia faktúry vystavenej a odoslanej Oprávnenému z vecného bremena zo strany Povinného z vecného bremena v súlade s príslušnými právnymi predpismi najneskôr do 10 dní odo dňa nadobudnutia účinnosti tejto Zmluvy (dlh).
- 4.9. Oprávnený z vecného bremena a Platiteľ sa dohodli, že Platiteľ preberá na seba od Oprávneného z vecného bremena v súlade s § 531 a § 532 zákona č. 40/1964 Zb. Občianskeho zákonníka v znení neskorších predpisov (ďalej len „**Občiansky zákonník**“ v príslušnom tvare) povinnosť uhradiť Povinnému z vecného bremena Odplatu za Oprávneného z vecného bremena v celej jej výške, t.j. 9319,73 EUR (slovom deväťtisíc tristo devätnásť eur a 73 eurocentov) vrátane DPH (dlh) a nastupuje tak na miesto Oprávneného z vecného bremena ako dlžníka, ktorý je povinný zaplatiť Povinnému z vecného bremena Odplatu (dlh) podľa tejto Zmluvy. Povinný z vecného bremena berie túto skutočnosť na vedomie a prejavuje Oprávnenému z vecného bremena aj Platiteľovi svoj výslovný súhlas s týmto postupom a prevzatím dlhu (povinnosti uhradiť Odplatu) podľa tohto bodu Zmluvy a ostatných podmienok tejto Zmluvy. Toto dojednanie nemá podľa dohody uvedených Zmluvných strán žiaden vplyv na zriadenie, existenciu a obsah Vecného bremena dohodnutého medzi Oprávneným z vecného bremena a Povinným z vecného bremena, ani na ich právne postavenie, t.j. týka sa výlučne finančného plnenia vyplývajúceho z tejto Zmluvy.
- 4.10. Povinný z vecného bremena sa zaväzuje na základe uvedeného vystaviť Platiteľovi faktúru na zaplatenie Odplaty v súlade s príslušnými právnymi predpismi a odoslať ju Platiteľovi najneskôr do 10 dní odo dňa nadobudnutia účinnosti tejto Zmluvy. Odplatu je Platiteľ povinný zaplatiť Povinnému z vecného bremena do 30 dní odo dňa doručenia faktúry Platiteľovi vystavenej podľa predchádzajúcej vety. Pripísaním Odplaty na bankový účet Povinného z vecného bremena uvedený v záhlaví tejto Zmluvy (alebo vo faktúre) Zmluvné strany budú považovať Odplatu za zaplatenú v celom rozsahu.
- 4.11. V prípade, ak omeškanie Platiteľa s úhradou Odplaty, resp. jej časti spôsobom a/alebo v lehote podľa tejto Zmluvy bude viac ako štyridsaťpäť (45) dní a Platiteľ nezaplatí Odplatu, resp. jej neuhradenú časť ani v dodatočnej primeranej lehote poskytnutej Povinným z vecného bremena v predchádzajúcej písomnej výzve Povinného z vecného bremena na nápravu (adresovanej Platiteľovi na zaplatenie Odplaty podľa tejto Zmluvy), ktorá však nebude kratšia ako pätnásť (15) dní, vznikne Povinnému z vecného bremena právo odstúpiť od Zmluvy. Odstúpenie je účinné jeho doručením druhej Zmluvnej strane (vo vzťahu ku každej Zmluvnej strane zvlášť). Po vzniku práva Povinného z vecného bremena od Zmluvy odstúpiť podľa predchádzajúcej

vety, Povinný z vecného bremena nie je oprávnený toto právo od Zmluvy odstúpiť využiť po zaplatení Odplaty v celom jej rozsahu.

Článok V. Práva a povinnosti Zmluvných strán

- 5.1. Oprávnený z vecného bremena je povinný na vlastné náklady a zodpovednosť zabezpečiť, aby:
- a) pri budovaní, umiestnení, uložení, užívaní, prevádzke, údržbe, opravách, úpravách, rekonštrukciách, modernizáciách a pri akýchkoľvek iných stavebných úpravách Vodnej stavby na Pozemkoch a tiež pri výkone ďalších práv zodpovedajúcich Vecnému bremenu, boli dodržané platné všeobecne záväzné právne predpisy, technické normy a obvyklé bezpečnostné pravidlá, udelené všetky potrebné súhlasy, vydané a právoplatné všetky úradné povolenia,
 - b) všetky práce súvisiace s uvedenými činnosťami vykonávali odborne spôsobilé osoby s potrebným oprávnením,
 - c) pri uvedených činnostiach nedošlo k zásahom do iných stavieb, inžinierskych sietí alebo vedení umiestnených na Pozemkoch.
- 5.2. Účelom Vecného bremena je umožnenie prístupu Oprávneného z vecného bremena alebo ním poverených osôb k Vodnej stavbe a zabezpečenie rešpektovania povinností súvisiacich s vymedzeným Pásmom ochrany. Oprávnený z vecného bremena a ním poverené osoby budú oprávnení práva zodpovedajúce Vecnému bremenu využívať iba v rozsahu nevyhnutne potrebnom na plnenie účelu Vecného bremena a tak, aby výkonom týchto práv nad nevyhnutnú mieru neobťažovali ani neobmedzovali vlastníka Pozemkov.
- 5.3. Platiteľ sa zaväzuje podať návrh na vklad Vecného bremena do katastra nehnuteľností na Okresný úrad Bratislava, katastrálny odbor (ďalej len „**Kataster**“) v lehote desiatich (10) pracovných dní odo dňa zaplatenia Odplaty podľa tejto Zmluvy v celom rozsahu a jej pripísaní na účet Povinného z vecného bremena, ktorý je uvedený na titulnej strane tejto Zmluvy, resp. bude uvedený vo faktúre, k čomu ho Oprávnený z vecného bremena a Povinný z vecného bremena výslovne splnomocňujú. Platiteľ sa zároveň zaväzuje zaplatiť všetky náklady súvisiace so zriadením Vecného bremena podľa tejto Zmluvy, vrátane nákladov na vyhotovenie Geometrického plánu č. 147/2022.

Článok VI. Ochrana osobných údajov

- 6.1. „Osobné údaje“ znamenajú akékoľvek informácie týkajúce sa identifikovanej alebo identifikovateľnej fyzickej osoby, najmä odkazom na identifikátor, ako je meno, identifikačné číslo, lokalizačné údaje, online identifikátor, alebo odkazom na jeden či viaceré prvky, ktoré sú špecifické pre fyzickú, fyziologickú, genetickú, mentálnu, ekonomickú, kultúrnu alebo sociálnu identitu tejto fyzickej osoby. Pokiaľ jedna Zmluvná strana zdieľa akékoľvek osobné údaje s druhou Zmluvnou stranou, táto druhá Zmluvná strana je povinná tieto osobné údaje spracovať v súlade s príslušnými právnymi predpismi, vrátane Všeobecného nariadenia na ochranu osobných údajov (Nariadenia EÚ č. 2016/679 o ochrane fyzických osôb pri spracúvaní osobných údajov a o voľnom pohybe takýchto údajov (ďalej len „**GDPR**“)), zákonmi, nariadeniami, pokynmi a štandardmi, a to vždy v ich aktuálnom znení. Zmluvná strana je povinná zabezpečiť, aby boli vykonané všetky príslušné preventívne opatrenia na zaistenie bezpečnosti a predchádzanie poškodeniu, strate alebo zničeniu osobných údajov. Pokiaľ sa osobné údaje jednej Zmluvnej strany stanú dostupnými pre neoprávnenú osobu alebo ich takáto osoba získa, druhá Zmluvná strana je povinná bezodkladne upovedomiť dotknutú Zmluvnú stranu o danom neoprávnenom prístupe a postupovať v súčinnosti s dotknutou Zmluvnou

stranou pri výkone akýchkoľvek opatrení s cieľom zmierniť následky straty alebo neoprávneného prístupu k osobným údajom. V stanovených prípadoch je Zmluvná strana povinná vykonať všetky príslušné opatrenia na zabezpečenie, aby všetci jej zástupcovia, obchodní partneri a subdodávatelia konali v súlade s týmto ustanovením pri každom spracovaní osobných údajov, ktoré sú súčasťou Zmluvy. Toto ustanovenie sa uplatní v prípade, ak sa na Zmluvnú stranu vzťahujú povinnosti v zmysle GDPR.

Článok VII. Záverečné ustanovenia

- 7.1. Túto Zmluvu možno meniť výlučne na základe dohody Zmluvných strán formou písomných vzostupne číslovaných dodatkov podpísaných oprávnenými zástupcami Zmluvných strán.
- 7.2. Táto Zmluva ako aj práva a povinnosti Zmluvných strán, ktoré nie sú touto Zmluvou upravené, sa riadia ustanoveniami Občianskeho zákonníka a ostatnými všeobecne záväznými právnymi predpismi platnými v Slovenskej republike.
- 7.3. Táto Zmluva je vyhotovená v piatich (5) vyhotoveniach, z ktorých dve (2) vyhotovenia sú určené pre Kataster pre účely konania o vklad do katastra nehnuteľností a jedno (1) vyhotovenie je určené pre každú Zmluvnú stranu.
- 7.4. Ak z akéhokoľvek dôvodu dôjde k prerušeniu konania o návrhu na vklad a/alebo ak Kataster vyzve účastníkov na odstránenie nedostatkov návrhu na vklad, prípadne jeho príloh, Zmluvné strany sa zaväzujú bez zbytočného odkladu uskutočniť všetky právne úkony smerujúce k odstráneniu nedostatkov brániacich povoleniu vkladu, vrátane podpísania prípadných dodatkov k tejto Zmluve tak, aby sa splnil účel ňou sledovaný.
- 7.5. Zmluvné strany sa zaväzujú vyvinúť všetko úsilie a poskytnúť si všetku potrebnú súčinnosť na to, aby Kataster vecné bremeno zriadené touto Zmluvou zapísal do katastra nehnuteľností. Ak Kataster rozhodne o zamietnutí návrhu na vklad vecného bremena podľa tejto Zmluvy do katastra nehnuteľností alebo rozhodne o zastavení konania o návrhu na vklad vecného bremena podľa tejto Zmluvy do katastra nehnuteľností a takéto rozhodnutie nadobudne právoplatnosť, tá zo Zmluvných strán, ktorá poskytla súčinnosť podľa predchádzajúcej vety, má právo od tejto Zmluvy odstúpiť. V prípade odstúpenia od tejto Zmluvy Zmluvné strany sú povinné vrátiť si navzájom všetko, čo na základe tejto Zmluvy a v súvislosti s touto Zmluvou prijali.
- 7.6. Táto Zmluva nadobúda platnosť dňom jej podpísania Zmluvnými stranami a účinnosť nadobudne dňom nasledujúcim po dni jej zverejnenia v Centrálnom registri zmlúv v zmysle § 47a ods. 1 Občianskeho zákonníka v spojení s § 5a zákona č. 211/2000 Z. z. o slobodnom prístupe k informáciám a o zmene a doplnení niektorých zákonov (zákon o slobode informácií) v znení neskorších predpisov a jej vecno-právne účinky nastanú dňom nadobudnutia právoplatnosti rozhodnutia o povolení vkladu Vecného bremena vydaného Katastrom.
- 7.7. Zmluvné strany sa výslovne dohodli, že ak je, alebo sa stane niektoré ustanovenie tejto Zmluvy neplatným alebo neúčinným, táto neplatnosť či neúčinnosť sa nedotýka ostatných ustanovení tejto Zmluvy. Zmluvné strany sa zaväzujú, že také neplatné alebo neúčinné ustanovenie bude nahradené na základe písomnej dohody ustanovením platným, s rovnakým hospodárskym zmyslom.
- 7.8. Zmluvné strany vyhlasujú, že si túto Zmluvu prečítali, rozumejú všetkým jej ustanoveniam, neuzatvárajú ju v tiesni za nápadne nevýhodných podmienok a ide o slobodný a vážny prejav ich vôle, na dôkaz čoho ju nižšie vlastnoručne podpisujú.
- 7.9. Neoddeliteľnou súčasťou tejto Zmluvy sú nasledujúce prílohy:

Príloha č. 1 – Splnomocnenie zo dňa 06.12.2022 - fotokópia (notársky overená fotokópia plnej moci bola Katastru predložená v konaní č. V-3353/23)

Príloha č. 2 – Geometrický plán č. 147/2022

Príloha č. 3 – Výpis listu vlastníctva č. 882 pre katastrálne územie Nivy – nepoužiteľný na právne úkony

V *Bratislave*, dňa [redacted]
Povinný z vecného bremena:

Verejný prístav, a.s.

[redacted]
Mgr. Roman Kiss
predseda predstavenstva

[redacted]
JUDr. PhDr. Martin Fakla, PhD.
člen predstavenstva

V Bratislave, dňa [redacted]
Platiteľ:

Eurovea 2, s. r. o.

[redacted]
Marek Lenčes
konateľ

V Bratislave, dňa [redacted]
Oprávnený z vecného bremena:

Bratislavská vodárenská spoločnosť, a.s.

[redacted]
JUDr. Jana Paprčková
vedúca odboru vodohospodárskych stavieb
na základe splnomocnenia zo dňa 06.12.2022

[redacted]



Bratislavská vodárenská spoločnosť, a. s.
Prešovská 48, 826 46 Bratislava 29
zapísaná v Obchodnom registri Okresného súdu Bratislava I
oddiel: Sa, vložka č.: 3080/B
IČO: 35850370, DIČ: 2020263432, IČ DPH: SK2020263432

S P L N O M O C N E N I E

Obchodná spoločnosť **Bratislavská vodárenská spoločnosť, a.s.**, so sídlom Prešovská 48, 826 46 Bratislava, Slovenská republika, IČO: 35 850 370, zapísaná v Obchodnom registri Okresného súdu Bratislava I, Oddiel Sa, Vložka číslo 3080/B, v mene ktorej konajú spoločne: JUDr. Peter Olajoš, predseda predstavenstva a Ing. Marián Havel, člen predstavenstva (ďalej len „Spoločnosť“),

TÝMTO SPLNOMOCŇUJE:

svojho zamestnanca **JUDr. Janu Paprčkovú**, narodenú dňa 31.03.1984, trvale bytom Jána Poničana 6112/3, 841 08 Bratislava (ďalej len „Splnomocnenec“),

aby konal v mene Spoločnosti a zastupoval ju v písomnom úkone

1. podpise zmlúv o zriadení vecného bremena vrátane zmlúv o budúcich zmluvách o zriadení vecného bremena, ktorých uzatvorenie sa týka majetkovo-právneho vysporiadania vzťahov k pozemkom, cez ktoré je trasovaný verejný vodovod alebo verejná kanalizácia, ktoré Spoločnosť
 - a) nadobúda do svojho vlastníctva na základe darovacích zmlúv alebo kúpnych zmlúv, uzatváraných s vlastníkom verejného vodovodu a/alebo verejnej kanalizácie, alebo
 - b) vlastní a ktoré boli predmetom rekonštrukcie alebo preložky zo strany investora na základe zmluvy o odovzdaní a prevzatí vodnej stavby vrátane budúcej zmluvy, uzatvorených medzi Spoločnosťou ako vlastníkom a investorom/realizátorom preložky alebo rekonštrukcie.
2. podpise dohôd o jednorazovej náhrade za zriadenie vecného bremena zo zákona, ktoré za Splnomocniteľa vypláca Národná diaľničná spoločnosť, a.s. na základe osobitných písomných zmlúv.

Toto plnomocnenstvo je účinné odo dňa jeho udelenia do 31. decembra 2024 (vrátane), s výnimkou jeho skoršieho odvolania zo strany Spoločnosti alebo skoršej výpovede zo strany Splnomocnenca. Akékoľvek predchádzajúce splnomocnenia sa nahrádzajú týmto splnomocnením.

V Bratislave dňa [redacted]

Bratislavská vodárenská spoločnosť, a.s.

JUDr. Peter Olajoš
predseda predstavenstva

Ing. Marián Havel
člen predstavenstva

Splnomocnenec plnomocnenstvo v celom rozsahu prijíma.

V Bratislave, dňa [redacted]

JUDr. Jana Paprčková
Splnomocnenec


Zákaznícke hodiny: pon. a str.: 8⁰⁰-17⁰⁰, ut. a štvr.: 8⁰⁰-15⁰⁰, pia.: 8⁰⁰-12⁰⁰
Technické konzultácie: pon.: 8⁰⁰-17⁰⁰, str.: 8⁰⁰-16⁰⁰, pia.: 8⁰⁰-12⁰⁰
Call centrum: 0850 123 122, pracovné dni: 7⁰⁰-16⁰⁰ **Poruchový dispečing:** 0800 121 333, nonstop
Fax: 02/482 53 510, **E-mail:** sluzby@bvsas.sk, **Web:** www.bvsas.sk
Peňažný ústav: VUB Bratislava-Ružinov, č. účtu: 1004062/0200



**OSVEDČENIE O PRAVOSTI PODPISU NA LISTINE
(LEGALIZÁCIA)**

Osvedčujem, že: **JUDr. Peter Olajoš**, dátum narodenia: **22.06.1977**, rodné číslo: **770622/6781**, pobyt: **Senecká 360/41, Veľký Biel, Slovenská republika**, ktorého(ej) totožnosť som zistil(a) zákonným spôsobom: doklad totožnosti - občiansky preukaz, číslo: **HR403368**, uznal(a) podpis na tejto listine za vlastný. Poradové číslo knihy osvedčenia pravosti podpisov: **O 1076597/2022**.

Bratislava - mestská časť Ružinov dňa 06.12.2022




.....
Ing. Juraj Alföldy
zamestnanec
poverený notárom



**OSVEDČENIE O PRAVOSTI PODPISU NA LISTINE
(LEGALIZÁCIA)**

Osvedčujem, že: **Ing. Marián Havel**, dátum narodenia: **19.05.1976**, rodné číslo: **760519/7017**, pobyt: **Pri potoku 639/7, Skalica, Slovenská republika**, ktorého(ej) totožnosť som zistil(a) zákonným spôsobom: doklad totožnosti - občiansky preukaz, číslo: **HE046300**, uznal(a) podpis na tejto listine za vlastný. Poradové číslo knihy osvedčenia pravosti podpisov: **O 1076598/2022**.

Bratislava - mestská časť Ružinov dňa 06.12.2022



.....
Ing. Juraj Alföldy
zamestnanec
poverený notárom

Upozornenie:

Notár legalizáciou neosvedčuje pravdivosť skutočností uvádzaných v listine (§ 58 ods. 4 Notárskeho poriadku)

Geometrický plán je podkladom na právne úkony, keď údaje doterajšieho stavu výkazu výmer sú zhodné s údajmi platných výpisov z katastra nehnuteľností

Vyhotovitel' GEOŠ – g.k., s.r.o. Radlinského 28 811 07 BRATISLAVA IČO: 359 432 46 IČ DPH: SK2022026468 TEL: 0905 182 574 www.geosgk.sk, geosgk@gmail.com		Kraj Bratislavský	Okres Bratislava II	Obec Bratislava – Ružinov
		Kat. územie Nivy	Číslo plánu 147/2022	Mapový list č.: Bratislava 8-0/31,8-0/33 Bratislava 9-0/42
GEOMETRICKÝ PLÁN <i>na vyznačenie vecného bremena na priznanie práva uloženia inžinierskej siete (SO 722 VODOVOD V1) na parc. reg. C KN č. 9193/6, 9193/32, 9193/79, 9193/374, 9193/500, 9193/501.</i>				
Vyhotovil		Autorizačne overil:		Úradne overil Meno: Ing. Marián Druska
Dňa: 13. 02. 2023	Meno: Ing. Peter Šuran	Dňa: 13. 02. 2023	Meno: Ing. Marián Šuran	Dňa: [redacted] Číslo: G1- 350 /2023
Nové hranice boli v prírode označené inžinierskou sieťou		[redacted]		Úradne overené podľa § 9 zákona NR SR č. 215/1995 Z.z. o geodézii a kartografii
Záznam podrobného merania (meračský náčrt) č. 4748		[redacted]		[redacted]
Súradnice bodov označených číslami a ostatné meračské údaje sú uložené vo všeobecnej dokumentácii		[redacted]		[redacted]

VÝKAZ VÝMER

Doterajší stav				Zmeny					Nový stav					
Číslo			Výmera	Druh pozemku	Diel	k parcele číslo	m ²	od parcely číslo	m ²	Číslo parcely	Výmera		Druh pozemku	Vlastník, (iná oprávnená osoba) adresa, (sídlo)
PK vložky	parcely										ha	m ²		
LV	PK	KN												
Stav právny je totožný s registrom C KN														
Výčíslenie rozsahu vecného bremena														
1		9193/6	1961	zast. pl.	8			9193/6	12	9193/6	1961	zast. pl.	19	Hlavné mesto SR Bratislava, Primaciálne námestie 1, Bratislava
882		9193/32	2391	zast. pl.	1			9193/32	32	9193/32	2391	zast. pl.	17	Verejné prístavy, a.s., Prístavná 10, Bratislava
882		9193/79	2299	zast. pl.	2			9193/79	151	9193/79	2299	zast. pl.	25	detto
3844		9193/374	4564	zast. pl.	3			9193/374	4	9193/374	4564	zast. pl.	18	Eurovea 2, s.r.o., Karloveská 34, Bratislava
					4			9193/374	238					
					5			9193/374	65					
					6			9193/374	38					
882		9193/500	667	zast. pl.	9			9193/500	9	9193/500	667	zast. pl.	18	Verejné prístavy, a.s., Prístavná 10, Bratislava
					10			9193/500	15					
1		9193/501	141	zast. pl.	7			9193/501	23	9193/501	141	zast. pl.	18	Hlavné mesto SR Bratislava, Primaciálne námestie 1, Bratislava
Spolu:			1	2023				587		1	2023			

Poznámka: "Zriaďuje sa vecné bremeno práva uloženia inžinierskych sietí a ochranného pásma (SO 722 VODOVOD VI) na pozemkoch reg. C KN p. č. 9193/6 (diel č. 8) 12 m², 9193/32 (diel č. 1) 32 m², p. č. 9193/79 (diel č. 2) 151 m², p. č. 9193/374 (diel č. 3) 4 m², (diel č. 4) 238 m², (diel č. 5) 65 m², (diel č. 6) 38 m², p. č. 9193/500 (diel č. 9) 9 m², (diel č. 10) 15 m², p. č. 9193/501 (diel č. 7) 23 m² vo vyznačenom rozsahu v prospech Bratislavská vodárenská spoločnosť, a. s., Prešovská 48, Bratislava. "

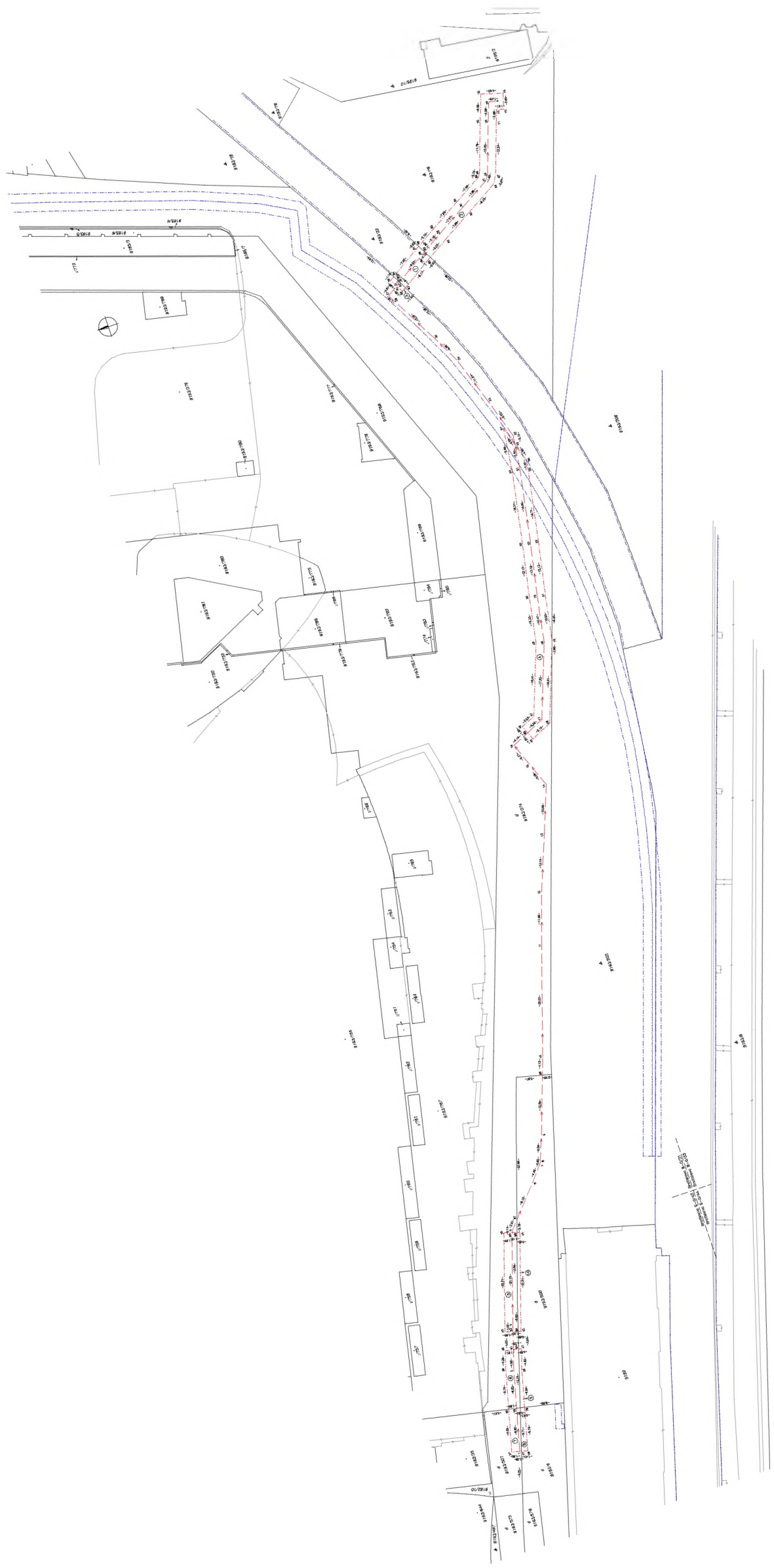
Legenda: kód spôsobu využívania pozemkov:

17 - Pozemok, na ktorom je postavená budova bez označenia súpisným číslom

18 - Pozemok, na ktorom je dvor

19 - Pozemok, na ktorom je spoločný dvor

25 - Pozemok, na ktorom je postavená ostatná inžinierska stavba a jej súčasti



11/24/00

Úrad geodézie, kartografie a katastra Slovenskej republiky

VÝPIS Z KATASTRA NEHNUTEĽNOSTÍ

Okres : 102 Bratislava II
 Obec : 529320 Bratislava-Ružinov
 Katastrálne územie : 804274 Nivy

Dátum vyhotovenia : 25.4.2023
 Čas vyhotovenia : 8:38:49
 Údaje platné k : 24.4.2023 18:00:00

Výpis je nepoužiteľný na právne úkony

VÝPIS Z LISTU VLASTNÍCTVA č. 882

ČASŤ A: MAJETKOVÁ PODSTATA

Parcely registra „C“ evidované na katastrálnej mape

Počet parcel: 496

Parcelné číslo	Výmera v m ²	Druh pozemku	Spôsob využívania pozemku	Druh chránenej nehnuteľnosti	Spoločná nehnuteľnosť	Umiestnenie pozemku	Druh právneho vzťahu
3461/7	11805	Ostatná plocha	37		1	1	
Iné údaje: Bez zápisu							
3461/8	208	Zastavaná plocha a nádvorie	17		1	1	5
Právny vzťah k stavbe evidovanej na pozemku parcelné číslo 3461/8 je evidovaný na liste vlastníctva č. 2162.							
Iné údaje: Bez zápisu							
3461/9	115	Zastavaná plocha a nádvorie	17		1	1	5
Právny vzťah k stavbe evidovanej na pozemku parcelné číslo 3461/9 je evidovaný na liste vlastníctva č. 2162.							
Iné údaje: Bez zápisu							
3461/11	2446	Vodná plocha	11		1	1	
Iné údaje: Bez zápisu							
3461/12	910	Zastavaná plocha a nádvorie	25		1	1	
Iné údaje: Bez zápisu							
3461/14	716	Zastavaná plocha a nádvorie	25		1	1	
Iné údaje: Bez zápisu							
3461/15	84	Zastavaná plocha a nádvorie	25		1	1	

Iné údaje: Bez zápisu							
3461/16	569	Zastavaná plocha a nádvorie	25		1	1	
Iné údaje: Bez zápisu							
3461/21	4889	Zastavaná plocha a nádvorie	25		1	1	
Iné údaje: Bez zápisu							
3461/22	16798	Ostatná plocha	37		1	1	
Iné údaje: Bez zápisu							
3461/23	6609	Zastavaná plocha a nádvorie	22		1	1	
Iné údaje: Bez zápisu							
3461/24	10242	Zastavaná plocha a nádvorie	25		1	1	
Iné údaje: Bez zápisu							
3461/25	345	Zastavaná plocha a nádvorie	22		1	1	
Iné údaje: Bez zápisu							
3461/26	137	Ostatná plocha	37		1	1	
Iné údaje: Bez zápisu							
3461/28	178	Zastavaná plocha a nádvorie	16		1	1	5
Právny vzťah k stavbe súpisné číslo 630 evidovanej na pozemku parcelné číslo 3461/28 je evidovaný na liste vlastníctva č. 1746.							
Iné údaje: Bez zápisu							
3461/30	10215	Zastavaná plocha a nádvorie	16		1	1	5
Právny vzťah k stavbe súpisné číslo 630 evidovanej na pozemku parcelné číslo 3461/30 je evidovaný na liste vlastníctva č. 3098.							
Iné údaje: Bez zápisu							
3461/31	4803	Zastavaná plocha a nádvorie	16		1	1	5
Právny vzťah k stavbe súpisné číslo 630 evidovanej na pozemku parcelné číslo 3461/31 je evidovaný na liste vlastníctva č. 1746.							
Iné údaje: Bez zápisu							
3461/33	10161	Zastavaná plocha a nádvorie	16		1	1	5
Právny vzťah k stavbe súpisné číslo 630 evidovanej na pozemku parcelné číslo 3461/33 je evidovaný na liste vlastníctva č. 3098.							
Iné údaje: Bez zápisu							
3461/34	528	Zastavaná plocha a nádvorie	16		1	1	5

Právny vzťah k stavbe súpisné číslo 630 evidovanej na pozemku parcelné číslo 3461/34 je evidovaný na liste vlastníctva č. 1746.

Iné údaje:
Bez zápisu

3461/35	415	Zastavaná plocha a nádvorie	16		1	1	5
---------	-----	--------------------------------	----	--	---	---	---

Právny vzťah k stavbe súpisné číslo 630 evidovanej na pozemku parcelné číslo 3461/35 je evidovaný na liste vlastníctva č. 1746.

Iné údaje:
Bez zápisu

3461/36	990	Ostatná plocha	37		1	1	
---------	-----	----------------	----	--	---	---	--

Iné údaje:
Bez zápisu

3461/37	3461	Ostatná plocha	37		1	1	
---------	------	----------------	----	--	---	---	--

Iné údaje:
Bez zápisu

3461/38	43	Zastavaná plocha a nádvorie	17		1	1	5
---------	----	--------------------------------	----	--	---	---	---

Právny vzťah k stavbe evidovanej na pozemku parcelné číslo 3461/38 je evidovaný na liste vlastníctva č. 1746.

Iné údaje:
Bez zápisu

3461/39	424	Ostatná plocha	37		1	1	
---------	-----	----------------	----	--	---	---	--

Iné údaje:
Bez zápisu

3461/40	152	Zastavaná plocha a nádvorie	17		1	1	5
---------	-----	--------------------------------	----	--	---	---	---

Právny vzťah k stavbe evidovanej na pozemku parcelné číslo 3461/40 je evidovaný na liste vlastníctva č. 1746.

Iné údaje:
Bez zápisu

3461/41	263	Zastavaná plocha a nádvorie	17		1	1	5
---------	-----	--------------------------------	----	--	---	---	---

Právny vzťah k stavbe evidovanej na pozemku parcelné číslo 3461/41 je evidovaný na liste vlastníctva č. 1746.

Iné údaje:
Bez zápisu

3461/42	545	Zastavaná plocha a nádvorie	17		1	1	5
---------	-----	--------------------------------	----	--	---	---	---

Právny vzťah k stavbe evidovanej na pozemku parcelné číslo 3461/42 je evidovaný na liste vlastníctva č. 1746.

Iné údaje:
Bez zápisu

3461/43	117	Ostatná plocha	37		1	1	
---------	-----	----------------	----	--	---	---	--

Iné údaje:
Bez zápisu

3461/44	14	Zastavaná plocha a nádvorie	17		1	1	5
---------	----	--------------------------------	----	--	---	---	---

Právny vzťah k stavbe evidovanej na pozemku parcelné číslo 3461/44 je evidovaný na liste vlastníctva č. 1746.

Iné údaje:
Bez zápisu

3461/45	772	Ostatná plocha	37		1	1	
---------	-----	----------------	----	--	---	---	--

Iné údaje:
Bez zápisu

3461/46	12	Zastavaná plocha a nádvorie	16		1	1	5
---------	----	--------------------------------	----	--	---	---	---

Právny vzťah k stavbe súpisné číslo 630 evidovanej na pozemku parcelné číslo 3461/46 je evidovaný na liste vlastníctva č. 1746.						
Iné údaje: Bez zápisu						
3461/47	332	Ostatná plocha	37		1	1
Iné údaje: Bez zápisu						
3461/48	23	Zastavaná plocha a nádvorie	17		1	1
Právny vzťah k stavbe evidovanej na pozemku parcelné číslo 3461/48 je evidovaný na liste vlastníctva č. 1746.						
Iné údaje: Bez zápisu						
3461/49	340	Ostatná plocha	37		1	1
Iné údaje: Bez zápisu						
3461/50	508	Ostatná plocha	37		1	1
Iné údaje: Bez zápisu						
3461/51	278	Zastavaná plocha a nádvorie	17		1	1
Právny vzťah k stavbe evidovanej na pozemku parcelné číslo 3461/51 je evidovaný na liste vlastníctva č. 1746.						
Iné údaje: Bez zápisu						
3461/52	301	Ostatná plocha	37		1	1
Iné údaje: Bez zápisu						
3461/53	103	Zastavaná plocha a nádvorie	16		1	1
Právny vzťah k stavbe súpisné číslo 630 evidovanej na pozemku parcelné číslo 3461/53 je evidovaný na liste vlastníctva č. 1746.						
Iné údaje: Bez zápisu						
3461/54	685	Zastavaná plocha a nádvorie	17		1	1
Právny vzťah k stavbe evidovanej na pozemku parcelné číslo 3461/54 je evidovaný na liste vlastníctva č. 1746.						
Iné údaje: Bez zápisu						
3461/55	172	Zastavaná plocha a nádvorie	17		1	1
Právny vzťah k stavbe evidovanej na pozemku parcelné číslo 3461/55 je evidovaný na liste vlastníctva č. 1746.						
Iné údaje: Bez zápisu						
3461/56	154	Zastavaná plocha a nádvorie	17		1	1
Právny vzťah k stavbe evidovanej na pozemku parcelné číslo 3461/56 je evidovaný na liste vlastníctva č. 1746.						
Iné údaje: Bez zápisu						
3461/57	666	Zastavaná plocha a nádvorie	16		1	1
Právny vzťah k stavbe súpisné číslo 630 evidovanej na pozemku parcelné číslo 3461/57 je evidovaný na liste vlastníctva č. 1746.						
Iné údaje: Bez zápisu						

stava č.

3461/58	1125	Zastavaná plocha a nádvorie	16		1	1	5
Právny vzťah k stavbe súpisné číslo 630 evidovanej na pozemku parcelné číslo 3461/58 je evidovaný na liste vlastníctva č. 1746.							
Iné údaje: Bez zápisu							
3461/59	1134	Zastavaná plocha a nádvorie	16		1	1	5
Právny vzťah k stavbe súpisné číslo 630 evidovanej na pozemku parcelné číslo 3461/59 je evidovaný na liste vlastníctva č. 1746.							
Iné údaje: Bez zápisu							
3461/60	180	Zastavaná plocha a nádvorie	17		1	1	5
Právny vzťah k stavbe evidovanej na pozemku parcelné číslo 3461/60 je evidovaný na liste vlastníctva č. 1746.							
Iné údaje: Bez zápisu							
3461/61	171	Zastavaná plocha a nádvorie	17		1	1	
Právny vzťah k stavbe evidovanej na pozemku parcelné číslo 3461/61 je evidovaný na liste vlastníctva č. 1746.							
Iné údaje: Bez zápisu							
3461/62	174	Zastavaná plocha a nádvorie	17		1	1	5
Právny vzťah k stavbe evidovanej na pozemku parcelné číslo 3461/62 je evidovaný na liste vlastníctva č. 1746.							
Iné údaje: Bez zápisu							
3461/63	1155	Zastavaná plocha a nádvorie	17		1	1	5
Právny vzťah k stavbe evidovanej na pozemku parcelné číslo 3461/63 je evidovaný na liste vlastníctva č. 1746.							
Iné údaje: Bez zápisu							
3461/64	204	Ostatná plocha	37		1	1	
Iné údaje: Bez zápisu							
3461/65	483	Ostatná plocha	37		1	1	
Iné údaje: Bez zápisu							
3461/66	446	Zastavaná plocha a nádvorie	17		1	1	
Právny vzťah k stavbe evidovanej na pozemku parcelné číslo 3461/66 je evidovaný na liste vlastníctva č. 1746.							
Iné údaje: Bez zápisu							
3461/67	202	Ostatná plocha	37		1	1	
Iné údaje: Bez zápisu							
3461/68	556	Ostatná plocha	37		1	1	
Iné údaje: Bez zápisu							
3461/69	115	Ostatná plocha	37		1	1	
Iné údaje: Bez zápisu							

3461/70	4156	Zastavaná plocha a nádvorie	17		1	1	5
Právny vzťah k stavbe evidovanej na pozemku parcelné číslo 3461/70 je evidovaný na liste vlastníctva č. 1746.							
Iné údaje: Bez zápisu							
3461/71	18	Zastavaná plocha a nádvorie	17		1	1	5
Právny vzťah k stavbe evidovanej na pozemku parcelné číslo 3461/71 je evidovaný na liste vlastníctva č. 1746.							
Iné údaje: Bez zápisu							
3461/72	1126	Ostatná plocha	37		1	1	
Iné údaje: Bez zápisu							
3461/73	45	Zastavaná plocha a nádvorie	16		1	1	5
Právny vzťah k stavbe súpisné číslo 630 evidovanej na pozemku parcelné číslo 3461/73 je evidovaný na liste vlastníctva č. 1746.							
Iné údaje: Bez zápisu							
3461/87	5136	Zastavaná plocha a nádvorie	25		1	1	
Plomba vyznačená na základe Z-20130/2018 (Iná listina)							
Iné údaje: Bez zápisu							
3461/88	14	Zastavaná plocha a nádvorie	16		1	1	5
Právny vzťah k stavbe súpisné číslo 17188 evidovanej na pozemku parcelné číslo 3461/88 je evidovaný na liste vlastníctva č. 2162.							
Iné údaje: Bez zápisu							
3461/89	6	Zastavaná plocha a nádvorie	17		1	1	5
Plomba vyznačená na základe Z-20130/2018 (Iná listina)							
Právny vzťah k stavbe evidovanej na pozemku parcelné číslo 3461/89 je evidovaný na liste vlastníctva č. 4243.							
Iné údaje: Bez zápisu							
3461/90	5	Zastavaná plocha a nádvorie	17		1	1	5
Právny vzťah k stavbe evidovanej na pozemku parcelné číslo 3461/90 je evidovaný na liste vlastníctva č. 4243.							
Iné údaje: Bez zápisu							
3461/91	3	Zastavaná plocha a nádvorie	25		1	1	
Iné údaje: Bez zápisu							
3461/93	459	Ostatná plocha	37		1	1	
Iné údaje: Bez zápisu							
3461/94	48	Ostatná plocha	37		1	1	
Iné údaje: Bez zápisu							
3461/95	267	Zastavaná plocha a nádvorie	22		1	1	

5	Iné údaje: Bez zápisu						
	3461/98	11215	Ostatná plocha	37		1	1
5	Iné údaje: Bez zápisu						
	3622/3	90	Zastavaná plocha a nádvorie	16		1	1 5
Právny vzťah k stavbe súpisné číslo 925 evidovanej na pozemku parcelné číslo 3622/3 je evidovaný na liste vlastníctva č. 4047.							
	Iné údaje: Bez zápisu						
	3623/3	115	Ostatná plocha	37		1	1
5	Iné údaje: Bez zápisu						
	3625/1	756	Ostatná plocha	37		1	1
	Iné údaje: Bez zápisu						
	3625/2	2724	Ostatná plocha	37		1	1
	Iné údaje: Bez zápisu						
	3625/8	320	Ostatná plocha	37		1	1
	Iné údaje: Bez zápisu						
	3851/1	41180	Ostatná plocha	37		1	1
	Iné údaje: Bez zápisu						
	3851/2	17231	Ostatná plocha	37		1	1
	Iné údaje: Bez zápisu						
	3851/62	979	Zastavaná plocha a nádvorie	25		1	1
	Iné údaje: Bez zápisu						
	3851/63	771	Zastavaná plocha a nádvorie	25		1	1
	Iné údaje: Bez zápisu						
	3851/66	530	Zastavaná plocha a nádvorie	22		1	1
	Iné údaje: Bez zápisu						
	3851/76	845	Zastavaná plocha a nádvorie	16		1	1 5
Právny vzťah k stavbe súpisné číslo 776 evidovanej na pozemku parcelné číslo 3851/76 je evidovaný na liste vlastníctva č. 2163.							
	Iné údaje: Bez zápisu						
	3851/77	304	Zastavaná plocha a nádvorie	17		1	1 5
Právny vzťah k stavbe evidovanej na pozemku parcelné číslo 3851/77 je evidovaný na liste vlastníctva č. 2162.							
	Iné údaje: Bez zápisu						
	3851/78	583	Zastavaná plocha a nádvorie	17		1	1 5

Právny vzťah k stavbe evidovanej na pozemku parcelné číslo 3851/78 je evidovaný na liste vlastníctva č. 2162.							
Iné údaje: Bez zápisu							
3851/79	101	Zastavaná plocha a nádvorie	17		1	1	5
Právny vzťah k stavbe evidovanej na pozemku parcelné číslo 3851/79 je evidovaný na liste vlastníctva č. 2162.							
Iné údaje: Bez zápisu							
3851/80	626	Zastavaná plocha a nádvorie	17		1	1	5
Právny vzťah k stavbe evidovanej na pozemku parcelné číslo 3851/80 je evidovaný na liste vlastníctva č. 2162.							
Iné údaje: Bez zápisu							
3851/81	44	Zastavaná plocha a nádvorie	17		1	1	5
Právny vzťah k stavbe evidovanej na pozemku parcelné číslo 3851/81 je evidovaný na liste vlastníctva č. 2162.							
Iné údaje: Bez zápisu							
3851/82	178	Zastavaná plocha a nádvorie	17		1	1	5
Právny vzťah k stavbe evidovanej na pozemku parcelné číslo 3851/82 je evidovaný na liste vlastníctva č. 2162.							
Iné údaje: Bez zápisu							
3851/83	477	Zastavaná plocha a nádvorie	16		1	1	
Právny vzťah k stavbe súpisné číslo 776 evidovanej na pozemku parcelné číslo 3851/83 je evidovaný na liste vlastníctva č. 2162.							
Iné údaje: Bez zápisu							
3851/85	43	Zastavaná plocha a nádvorie	17		1	1	5
Právny vzťah k stavbe evidovanej na pozemku parcelné číslo 3851/85 je evidovaný na liste vlastníctva č. 2162.							
Iné údaje: Bez zápisu							
3851/86	44	Zastavaná plocha a nádvorie	17		1	1	5
Právny vzťah k stavbe evidovanej na pozemku parcelné číslo 3851/86 je evidovaný na liste vlastníctva č. 2162.							
Iné údaje: Bez zápisu							
3851/87	191	Zastavaná plocha a nádvorie	16		1	1	
Právny vzťah k stavbe súpisné číslo 776 evidovanej na pozemku parcelné číslo 3851/87 je evidovaný na liste vlastníctva č. 2162.							
Iné údaje: Bez zápisu							
3851/88	4639	Zastavaná plocha a nádvorie	17		1	1	5
Právny vzťah k stavbe evidovanej na pozemku parcelné číslo 3851/88 je evidovaný na liste vlastníctva č. 2162.							
Iné údaje: Bez zápisu							
3851/89	814	Zastavaná plocha a nádvorie	17		1	1	5
Právny vzťah k stavbe evidovanej na pozemku parcelné číslo 3851/89 je evidovaný na liste vlastníctva č. 2162.							

Iné údaje: Bez zápisu						
3851/98	7727	Ostatná plocha	37		1	1
Iné údaje: Bez zápisu						
3851/99	2297	Ostatná plocha	37		1	1
Iné údaje: Bez zápisu						
3851/100	229708	Vodná plocha	11		1	1
Iné údaje: Bez zápisu						
3851/101	429	Ostatná plocha	37		1	1
Iné údaje: Bez zápisu						
3851/102	399	Ostatná plocha	37		1	1
Iné údaje: Bez zápisu						
3851/103	2644	Zastavaná plocha a nádvorie	25		1	1
Iné údaje: Bez zápisu						
3851/104	2	Ostatná plocha	37		1	1
Iné údaje: Bez zápisu						
3851/120	125	Vodná plocha	11		1	1
Právny vzťah k stavbe evidovanej na pozemku parcelné číslo 3851/120 je evidovaný na liste vlastníctva č. 4243.						
Iné údaje: Bez zápisu						
3851/121	170	Vodná plocha	11		1	1
Právny vzťah k stavbe evidovanej na pozemku parcelné číslo 3851/121 je evidovaný na liste vlastníctva č. 4243.						
Iné údaje: Bez zápisu						
3851/122	121	Vodná plocha	11		1	1
Právny vzťah k stavbe evidovanej na pozemku parcelné číslo 3851/122 je evidovaný na liste vlastníctva č. 4243.						
Iné údaje: Bez zápisu						
3851/123	26	Zastavaná plocha a nádvorie	25		1	1
Plomba vyznačená na základe Z-20130/2018 (Iná listina)						
Iné údaje: Bez zápisu						
3851/125	64	Zastavaná plocha a nádvorie	25		1	1
Iné údaje: Bez zápisu						
3852/7	6084	Ostatná plocha	37		1	1
Iné údaje: Bez zápisu						
3852/8	22309	Ostatná plocha	37		1	1
Iné údaje: Bez zápisu						

3852/46	59	Zastavaná plocha a nádvorie	16		1	1	5
Právny vzťah k stavbe súpisné číslo 639 evidovanej na pozemku parcelné číslo 3852/46 je evidovaný na liste vlastníctva č. 1809.							
Iné údaje: Bez zápisu							
3867/1	10624	Zastavaná plocha a nádvorie	18		1	1	
Iné údaje: Bez zápisu							
3867/2	1497	Zastavaná plocha a nádvorie	22		1	1	
Iné údaje: Bez zápisu							
3867/3	24229	Ostatná plocha	37		1	1	
Iné údaje: Bez zápisu							
3867/4	27199	Ostatná plocha	37		1	1	
Iné údaje: Bez zápisu							
3867/5	2780	Zastavaná plocha a nádvorie	17		1	1	5
Právny vzťah k stavbe evidovanej na pozemku parcelné číslo 3867/5 je evidovaný na liste vlastníctva č. 2162.							
Iné údaje: Bez zápisu							
3867/6	3887	Zastavaná plocha a nádvorie	17		1	1	5
Právny vzťah k stavbe evidovanej na pozemku parcelné číslo 3867/6 je evidovaný na liste vlastníctva č. 2162.							
Iné údaje: Bez zápisu							
3867/7	125	Zastavaná plocha a nádvorie	17		1	1	5
Právny vzťah k stavbe súpisné číslo 4919 evidovanej na pozemku parcelné číslo 3867/7 je evidovaný na liste vlastníctva č. 2162.							
Iné údaje: Bez zápisu							
3867/8	3209	Zastavaná plocha a nádvorie	17		1	1	5
Právny vzťah k stavbe evidovanej na pozemku parcelné číslo 3867/8 je evidovaný na liste vlastníctva č. 2162.							
Iné údaje: Bez zápisu							
3867/9	677	Zastavaná plocha a nádvorie	17		1	1	
Iné údaje: Bez zápisu							
3867/20	164	Zastavaná plocha a nádvorie	17		1	1	5
Právny vzťah k stavbe súpisné číslo 4919 evidovanej na pozemku parcelné číslo 3867/20 je evidovaný na liste vlastníctva č. 2162.							
Iné údaje: Bez zápisu							
3867/21	94	Zastavaná plocha a nádvorie	17		1	1	5
Právny vzťah k stavbe evidovanej na pozemku parcelné číslo 3867/21 je evidovaný na liste vlastníctva č. 2162.							

Iné údaje: Bez zápisu							
3867/22	175	Zastavaná plocha a nádvorie	17		1	1	5
Právny vzťah k stavbe evidovanej na pozemku parcelné číslo 3867/22 je evidovaný na liste vlastníctva č. 2162.							
Iné údaje: Bez zápisu							
3867/23	34	Zastavaná plocha a nádvorie	17		1	1	5
Právny vzťah k stavbe evidovanej na pozemku parcelné číslo 3867/23 je evidovaný na liste vlastníctva č. 2162.							
Iné údaje: Bez zápisu							
3867/24	163	Zastavaná plocha a nádvorie	17		1	1	5
Právny vzťah k stavbe evidovanej na pozemku parcelné číslo 3867/24 je evidovaný na liste vlastníctva č. 2162.							
Iné údaje: Bez zápisu							
3867/25	45	Zastavaná plocha a nádvorie	17		1	1	5
Právny vzťah k stavbe evidovanej na pozemku parcelné číslo 3867/25 je evidovaný na liste vlastníctva č. 2162.							
Iné údaje: Bez zápisu							
3867/26	26	Zastavaná plocha a nádvorie	17		1	1	5
Právny vzťah k stavbe evidovanej na pozemku parcelné číslo 3867/26 je evidovaný na liste vlastníctva č. 2162.							
Iné údaje: Bez zápisu							
3867/27	60	Zastavaná plocha a nádvorie	17		1	1	5
Právny vzťah k stavbe evidovanej na pozemku parcelné číslo 3867/27 je evidovaný na liste vlastníctva č. 2162.							
Iné údaje: Bez zápisu							
3867/28	99	Zastavaná plocha a nádvorie	17		1	1	5
Právny vzťah k stavbe evidovanej na pozemku parcelné číslo 3867/28 je evidovaný na liste vlastníctva č. 2162.							
Iné údaje: Bez zápisu							
3867/29	30	Zastavaná plocha a nádvorie	17		1	1	5
Právny vzťah k stavbe evidovanej na pozemku parcelné číslo 3867/29 je evidovaný na liste vlastníctva č. 2162.							
Iné údaje: Bez zápisu							
3867/30	67	Zastavaná plocha a nádvorie	17		1	1	5
Právny vzťah k stavbe evidovanej na pozemku parcelné číslo 3867/30 je evidovaný na liste vlastníctva č. 2162.							
Iné údaje: Bez zápisu							
3867/31	215	Zastavaná plocha a nádvorie	17		1	1	5
Právny vzťah k stavbe evidovanej na pozemku parcelné číslo 3867/31 je evidovaný na liste vlastníctva č. 2162.							
Iné údaje: Bez zápisu							

3867/32	162	Zastavaná plocha a nádvorie	17		1	1	5
Právny vzťah k stavbe súpisné číslo 776 evidovanej na pozemku parcelné číslo 3867/32 je evidovaný na liste vlastníctva č. 2162.							
Iné údaje: Bez zápisu							
3867/33	16	Zastavaná plocha a nádvorie	17		1	1	5
Právny vzťah k stavbe evidovanej na pozemku parcelné číslo 3867/33 je evidovaný na liste vlastníctva č. 2162.							
Iné údaje: Bez zápisu							
3867/34	467	Zastavaná plocha a nádvorie	16		1	1	5
Právny vzťah k stavbe súpisné číslo 776 evidovanej na pozemku parcelné číslo 3867/34 je evidovaný na liste vlastníctva č. 2162.							
Iné údaje: Bez zápisu							
3867/35	598	Zastavaná plocha a nádvorie	16		1	1	5
Právny vzťah k stavbe súpisné číslo 776 evidovanej na pozemku parcelné číslo 3867/35 je evidovaný na liste vlastníctva č. 2162.							
Iné údaje: Bez zápisu							
3867/39	12	Zastavaná plocha a nádvorie	17		1	1	5
Právny vzťah k stavbe evidovanej na pozemku parcelné číslo 3867/39 je evidovaný na liste vlastníctva č. 2162.							
Iné údaje: Bez zápisu							
3867/40	209	Zastavaná plocha a nádvorie	17		1	1	
Právny vzťah k stavbe evidovanej na pozemku parcelné číslo 3867/40 je evidovaný na liste vlastníctva č. 2162.							
Iné údaje: Bez zápisu							
3867/41	28	Zastavaná plocha a nádvorie	17		1	1	5
Právny vzťah k stavbe evidovanej na pozemku parcelné číslo 3867/41 je evidovaný na liste vlastníctva č. 2162.							
Iné údaje: Bez zápisu							
3867/42	148	Zastavaná plocha a nádvorie	17		1	1	5
Právny vzťah k stavbe evidovanej na pozemku parcelné číslo 3867/42 je evidovaný na liste vlastníctva č. 2162.							
Iné údaje: Bez zápisu							
3867/43	237	Zastavaná plocha a nádvorie	17		1	1	
Právny vzťah k stavbe evidovanej na pozemku parcelné číslo 3867/43 je evidovaný na liste vlastníctva č. 4676.							
Iné údaje: Bez zápisu							
3867/44	112	Zastavaná plocha a nádvorie	17		1	1	5
Právny vzťah k stavbe evidovanej na pozemku parcelné číslo 3867/44 je evidovaný na liste vlastníctva č. 2162.							
Iné údaje: Bez zápisu							

3867/50	373	Zastavaná plocha a nádvorie	16		1	1	5
Právny vzťah k stavbe súpisné číslo 5831 evidovanej na pozemku parcelné číslo 3867/50 je evidovaný na liste vlastníctva č. 3464.							
Iné údaje: Bez zápisu							
3867/51	407	Zastavaná plocha a nádvorie	16		1	1	
Právny vzťah k stavbe súpisné číslo 2521 evidovanej na pozemku parcelné číslo 3867/51 je evidovaný na liste vlastníctva č. 1508.							
Iné údaje: Bez zápisu							
3867/52	9060	Zastavaná plocha a nádvorie	18		1	1	
Iné údaje: Bez zápisu							
3867/56	376	Zastavaná plocha a nádvorie	16		1	1	
Právny vzťah k stavbe súpisné číslo 5831 evidovanej na pozemku parcelné číslo 3867/56 je evidovaný na liste vlastníctva č. 3464.							
Iné údaje: Bez zápisu							
3867/57	741	Zastavaná plocha a nádvorie	25		1	1	
Iné údaje: Bez zápisu							
3867/58	284	Zastavaná plocha a nádvorie	22		1	1	
Iné údaje: Bez zápisu							
3867/59	564	Ostatná plocha	37		1	1	
Iné údaje: Bez zápisu							
3867/60	334	Ostatná plocha	37		1	1	
Iné údaje: Bez zápisu							
3867/62	8529	Zastavaná plocha a nádvorie	18		1	1	
Iné údaje: Bez zápisu							
3867/63	2176	Zastavaná plocha a nádvorie	18		1	1	
Iné údaje: Bez zápisu							
3868/5	3222	Ostatná plocha	37		1	1	
Iné údaje: Bez zápisu							
3869/1	207622	Vodná plocha	11	201	1	1	
Iné údaje: Bez zápisu							
3870/5	420	Zastavaná plocha a nádvorie	25		1	1	
Iné údaje: Bez zápisu							
3879/2	2343	Ostatná plocha	37		1	1	

Iné údaje: Bez zápisu							
3879/9	137	Zastavaná plocha a nádvorie	17		1	1	5
Právny vzťah k stavbe evidovanej na pozemku parcelné číslo 3879/9 je evidovaný na liste vlastníctva č. 2162.							
Iné údaje: Bez zápisu							
3879/18	38	Zastavaná plocha a nádvorie	17		1	1	5
Právny vzťah k stavbe evidovanej na pozemku parcelné číslo 3879/18 je evidovaný na liste vlastníctva č. 2162.							
Iné údaje: Bez zápisu							
3879/19	792	Zastavaná plocha a nádvorie	25		1	1	
Iné údaje: Bez zápisu							
3879/21	2154	Zastavaná plocha a nádvorie	25		1	1	
Iné údaje: Bez zápisu							
3879/22	586	Zastavaná plocha a nádvorie	25		1	1	
Iné údaje: Bez zápisu							
3879/23	40	Zastavaná plocha a nádvorie	17		1	1	5
Právny vzťah k stavbe evidovanej na pozemku parcelné číslo 3879/23 je evidovaný na liste vlastníctva č. 2162.							
Iné údaje: Bez zápisu							
3879/24	81	Zastavaná plocha a nádvorie	17		1	1	5
Právny vzťah k stavbe evidovanej na pozemku parcelné číslo 3879/24 je evidovaný na liste vlastníctva č. 2162.							
Iné údaje: Bez zápisu							
3879/27	7	Zastavaná plocha a nádvorie	22		1	1	
Iné údaje: Bez zápisu							
3879/29	26	Ostatná plocha	37		1	1	
Iné údaje: Bez zápisu							
3880/3	3837	Ostatná plocha	37		1	1	
Iné údaje: Bez zápisu							
3880/304	41	Zastavaná plocha a nádvorie	22		1	1	
Iné údaje: Bez zápisu							
3880/305	26	Zastavaná plocha a nádvorie	22		1	1	
Iné údaje: Bez zápisu							
3880/306	24	Zastavaná plocha a nádvorie	17		1	1	5

Právny vzťah k stavbe evidovanej na pozemku parcelné číslo 3880/306 je evidovaný na liste vlastníctva č. 4243.

Iné údaje:
Bez zápisu

3881/1	46969	Zastavaná plocha a nádvorie	22	501	1	1	
--------	-------	--------------------------------	----	-----	---	---	--

Iné údaje:
Bez zápisu

3881/2	3963	Zastavaná plocha a nádvorie	22	501	1	1	
--------	------	--------------------------------	----	-----	---	---	--

Iné údaje:
Bez zápisu

3881/3	143	Zastavaná plocha a nádvorie	16	501	1	1	5
--------	-----	--------------------------------	----	-----	---	---	---

Právny vzťah k stavbe súpisné číslo 1860 evidovanej na pozemku parcelné číslo 3881/3 je evidovaný na liste vlastníctva č. 2162.

Iné údaje:
Bez zápisu

3881/4	437	Zastavaná plocha a nádvorie	16	501	1	1	5
--------	-----	--------------------------------	----	-----	---	---	---

Právny vzťah k stavbe súpisné číslo 1860 evidovanej na pozemku parcelné číslo 3881/4 je evidovaný na liste vlastníctva č. 2162.

Iné údaje:
Bez zápisu

3881/5	1068	Zastavaná plocha a nádvorie	16	501	1	1	5
--------	------	--------------------------------	----	-----	---	---	---

Právny vzťah k stavbe súpisné číslo 1860 evidovanej na pozemku parcelné číslo 3881/5 je evidovaný na liste vlastníctva č. 2162.

Iné údaje:
Bez zápisu

3881/6	5800	Zastavaná plocha a nádvorie	16	501	1	1	5
--------	------	--------------------------------	----	-----	---	---	---

Právny vzťah k stavbe súpisné číslo 1860 evidovanej na pozemku parcelné číslo 3881/6 je evidovaný na liste vlastníctva č. 2162.

Iné údaje:
Bez zápisu

3881/7	226	Zastavaná plocha a nádvorie	16	501	1	1	5
--------	-----	--------------------------------	----	-----	---	---	---

Právny vzťah k stavbe súpisné číslo 1860 evidovanej na pozemku parcelné číslo 3881/7 je evidovaný na liste vlastníctva č. 2162.

Iné údaje:
Bez zápisu

3881/8	5379	Zastavaná plocha a nádvorie	16	501	1	1	5
--------	------	--------------------------------	----	-----	---	---	---

Právny vzťah k stavbe súpisné číslo 1860 evidovanej na pozemku parcelné číslo 3881/8 je evidovaný na liste vlastníctva č. 2162.

Iné údaje:
Bez zápisu

3881/9	236	Zastavaná plocha a nádvorie	16	501	1	1	5
--------	-----	--------------------------------	----	-----	---	---	---

Právny vzťah k stavbe súpisné číslo 1860 evidovanej na pozemku parcelné číslo 3881/9 je evidovaný na liste vlastníctva č. 2162.

Iné údaje:
Bez zápisu

3881/10	121	Zastavaná plocha a nádvorie	16	501	1	1	5
---------	-----	--------------------------------	----	-----	---	---	---

Právny vzťah k stavbe súpisné číslo 1860 evidovanej na pozemku parcelné číslo 3881/10 je evidovaný na liste vlastníctva č. 2162.							
Iné údaje: Bez zápisu							
3881/11	59	Zastavaná plocha a nádvorie	16	501	1	1	5
Právny vzťah k stavbe súpisné číslo 1860 evidovanej na pozemku parcelné číslo 3881/11 je evidovaný na liste vlastníctva č. 2162.							
Iné údaje: Bez zápisu							
3881/12	563	Zastavaná plocha a nádvorie	16	501	1	1	5
Právny vzťah k stavbe súpisné číslo 1860 evidovanej na pozemku parcelné číslo 3881/12 je evidovaný na liste vlastníctva č. 2162.							
Iné údaje: Bez zápisu							
3881/13	610	Zastavaná plocha a nádvorie	15	501	1	1	5
Právny vzťah k stavbe súpisné číslo 1860 evidovanej na pozemku parcelné číslo 3881/13 je evidovaný na liste vlastníctva č. 2162.							
Iné údaje: Bez zápisu							
3881/14	194	Zastavaná plocha a nádvorie	16		1	1	5
Právny vzťah k stavbe súpisné číslo 1860 evidovanej na pozemku parcelné číslo 3881/14 je evidovaný na liste vlastníctva č. 2162.							
Iné údaje: Bez zápisu							
3881/17	3212	Zastavaná plocha a nádvorie	16		1	1	5
Právny vzťah k stavbe súpisné číslo 1860 evidovanej na pozemku parcelné číslo 3881/17 je evidovaný na liste vlastníctva č. 2162.							
Iné údaje: Bez zápisu							
3881/18	7548	Ostatná plocha	37		1	1	
Iné údaje: Bez zápisu							
3881/19	204	Ostatná plocha	37		1	1	
Iné údaje: Bez zápisu							
3881/20	224	Ostatná plocha	37		1	1	
Iné údaje: Bez zápisu							
3881/21	107	Ostatná plocha	37		1	1	
Iné údaje: Bez zápisu							
3881/22	5621	Ostatná plocha	37		1	1	
Iné údaje: Bez zápisu							
3881/23	1972	Ostatná plocha	37		1	1	
Iné údaje: Bez zápisu							
3881/24	29819	Ostatná plocha	37		1	1	

Iné údaje: Bez zápisu						
3881/25	6531	Ostatná plocha	37		1	1
Iné údaje: Bez zápisu						
3881/26	949	Ostatná plocha	37		1	1
Iné údaje: Bez zápisu						
3881/27	200	Ostatná plocha	37		1	1
Iné údaje: Bez zápisu						
3881/28	46	Ostatná plocha	37		1	1
Iné údaje: Bez zápisu						
3881/29	157	Ostatná plocha	37		1	1
Iné údaje: Bez zápisu						
3881/30	295	Ostatná plocha	37		1	1
Iné údaje: Bez zápisu						
3881/31	319	Ostatná plocha	37		1	1
Iné údaje: Bez zápisu						
3881/32	1247	Ostatná plocha	37		1	1
Iné údaje: Bez zápisu						
3881/33	2026	Ostatná plocha	37		1	1
Iné údaje: Bez zápisu						
3881/34	232	Ostatná plocha	37		1	1
Iné údaje: Bez zápisu						
3881/35	1266	Ostatná plocha	37		1	1
Iné údaje: Bez zápisu						
3881/36	904	Ostatná plocha	37		1	1
Iné údaje: Bez zápisu						
3881/37	8800	Ostatná plocha	37		1	1
Iné údaje: Bez zápisu						
3881/38	223	Ostatná plocha	37		1	1
Iné údaje: Bez zápisu						
3881/39	195	Ostatná plocha	37		1	1
Iné údaje: Bez zápisu						
4080/2	1974	Ostatná plocha	37		1	1
Iné údaje: Bez zápisu						
4080/3	161	Zastavaná plocha a nádvorie	22		1	1

Plomba vyznačená na základe Z-20130/2018 (Iná listina)Iné údaje:
Bez zápisu

4080/4	173	Zastavaná plocha a nádvorie	25		1	1	
--------	-----	--------------------------------	----	--	---	---	--

Plomba vyznačená na základe Z-20130/2018 (Iná listina)Iné údaje:
Bez zápisu

9186/14	405	Zastavaná plocha a nádvorie	16		1	1	
---------	-----	--------------------------------	----	--	---	---	--

Právny vzťah k stavbe súpisné číslo 5686 evidovanej na pozemku parcelné číslo 9186/14

Iné údaje:
Bez zápisu

9186/16	50	Zastavaná plocha a nádvorie	17		1	1	
---------	----	--------------------------------	----	--	---	---	--

Iné údaje:
Bez zápisu

9186/17	875	Ostatná plocha	17		1	1	
---------	-----	----------------	----	--	---	---	--

Právny vzťah k stavbe evidovanej na pozemku parcelné číslo 9186/17 je evidovaný na liste vlastníctva č. 4676.

Iné údaje:
Bez zápisu

9186/18	118	Zastavaná plocha a nádvorie	17		1	1	5
---------	-----	--------------------------------	----	--	---	---	---

Právny vzťah k stavbe súpisné číslo 4919 evidovanej na pozemku parcelné číslo 9186/18 je evidovaný na liste vlastníctva č. 2162.

Iné údaje:
Bez zápisu

9186/21	80	Zastavaná plocha a nádvorie	17		1	1	5
---------	----	--------------------------------	----	--	---	---	---

Právny vzťah k stavbe súpisné číslo 5462 evidovanej na pozemku parcelné číslo 9186/21 je evidovaný na liste vlastníctva č. 585.

Iné údaje:
Bez zápisu

9186/26	159	Zastavaná plocha a nádvorie	25		1	1	
---------	-----	--------------------------------	----	--	---	---	--

Iné údaje:
Bez zápisu

9186/27	300	Zastavaná plocha a nádvorie	17		1	1	5
---------	-----	--------------------------------	----	--	---	---	---

Právny vzťah k stavbe súpisné číslo 4919 evidovanej na pozemku parcelné číslo 9186/27 je evidovaný na liste vlastníctva č. 2162.

Iné údaje:
Bez zápisu

9186/28	38	Zastavaná plocha a nádvorie	99		1	1	5
---------	----	--------------------------------	----	--	---	---	---

Iné údaje:
Bez zápisu

9189/1	432	Zastavaná plocha a nádvorie	18		1	1	5
--------	-----	--------------------------------	----	--	---	---	---

Iné údaje:
Bez zápisu

9190/2	495	Zastavaná plocha a nádvorie	18		1	1	
--------	-----	--------------------------------	----	--	---	---	--

Iné údaje: Bez zápisu						
9191/2	555	Zastavaná plocha a nádvorie	18		1	1
Iné údaje: Bez zápisu						
9193/2	302	Zastavaná plocha a nádvorie	22		1	1
Iné údaje: Bez zápisu						
9193/7	10146	Zastavaná plocha a nádvorie	18		1	1
Iné údaje: Bez zápisu						
9193/8	21344	Zastavaná plocha a nádvorie	17	201	1	1
Iné údaje: Bez zápisu						
9193/21	1238	Zastavaná plocha a nádvorie	18		1	1
Plomba vyznačená na základe Z-5280/2023 (Iná listina)						
Iné údaje: Bez zápisu						
9193/22	64	Ostatná plocha	37		1	1
Plomba vyznačená na základe Z-5280/2023 (Iná listina)						
Iné údaje: Bez zápisu						
9193/23	334	Ostatná plocha	37		1	1
Plomba vyznačená na základe Z-5280/2023 (Iná listina)						
Iné údaje: Bez zápisu						
9193/24	436	Zastavaná plocha a nádvorie	17		1	1
Plomba vyznačená na základe Z-5280/2023 (Iná listina)						
Iné údaje: Bez zápisu						
9193/25	213	Zastavaná plocha a nádvorie	17		1	1
Plomba vyznačená na základe Z-5280/2023 (Iná listina)						
Iné údaje: Bez zápisu						
9193/27	273	Zastavaná plocha a nádvorie	18		1	1
Plomba vyznačená na základe Z-5280/2023 (Iná listina)						
Iné údaje: Bez zápisu						
9193/28	485	Zastavaná plocha a nádvorie	18		1	1
Plomba vyznačená na základe Z-5280/2023 (Iná listina)						
Iné údaje: Bez zápisu						

9193/29	283	Zastavaná plocha a nádvorie	18		1	1
Plomba vyznačená na základe Z-5280/2023 (Iná listina)						
Iné údaje: Bez zápisu						
9193/30	156	Zastavaná plocha a nádvorie	18		1	1
Plomba vyznačená na základe Z-5280/2023 (Iná listina)						
Iné údaje: Bez zápisu						
9193/31	120	Zastavaná plocha a nádvorie	18		1	1
Plomba vyznačená na základe Z-5280/2023 (Iná listina)						
Iné údaje: Bez zápisu						
9193/32	2391	Zastavaná plocha a nádvorie	17		1	1
Iné údaje: Bez zápisu						
9193/33	5028	Zastavaná plocha a nádvorie	22		1	1
Plomba vyznačená na základe Z-5280/2023 (Iná listina)						
Iné údaje: Bez zápisu						
9193/34	5363	Zastavaná plocha a nádvorie	18		1	1
Plomba vyznačená na základe Z-5280/2023 (Iná listina)						
Iné údaje: Bez zápisu						
9193/35	28	Zastavaná plocha a nádvorie	17		1	1
Iné údaje: Bez zápisu						
9193/36	12948	Zastavaná plocha a nádvorie	17		1	1
Iné údaje: Bez zápisu						
9193/37	1081	Zastavaná plocha a nádvorie	17		1	1
Iné údaje: Bez zápisu						
9193/38	2988	Zastavaná plocha a nádvorie	17		1	1
Iné údaje: Bez zápisu						
9193/39	1375	Zastavaná plocha a nádvorie	17		1	1
Iné údaje: Bez zápisu						
9193/40	13166	Zastavaná plocha a nádvorie	17		1	1
Iné údaje: Bez zápisu						

9193/41	9872	Zastavaná plocha a nádvorie	17		1	1
Iné údaje: Bez zápisu						
9193/42	3118	Zastavaná plocha a nádvorie	17	201	1	1
Iné údaje: Bez zápisu						
9193/43	2471	Zastavaná plocha a nádvorie	17		1	1
Iné údaje: Bez zápisu						
9193/44	669	Zastavaná plocha a nádvorie	17		1	1
Iné údaje: Bez zápisu						
9193/45	1401	Zastavaná plocha a nádvorie	17		1	1
Iné údaje: Bez zápisu						
9193/46	272	Zastavaná plocha a nádvorie	17		1	1
Iné údaje: Bez zápisu						
9193/47	320	Zastavaná plocha a nádvorie	17		1	1
Právny vzťah k stavbe evidovanej na pozemku parcelné číslo 9193/47 je evidovaný na liste vlastníctva č. 4676.						
Iné údaje: Bez zápisu						
9193/48	1944	Zastavaná plocha a nádvorie	17		1	1
Iné údaje: Bez zápisu						
9193/49	2121	Zastavaná plocha a nádvorie	17		1	1
Iné údaje: Bez zápisu						
9193/52	383	Zastavaná plocha a nádvorie	18		1	1
Iné údaje: Bez zápisu						
9193/53	2432	Zastavaná plocha a nádvorie	17	201	1	1
Iné údaje: Bez zápisu						
9193/54	710	Zastavaná plocha a nádvorie	17		1	1
Iné údaje: Bez zápisu						
9193/55	29	Zastavaná plocha a nádvorie	17		1	1
Iné údaje: Bez zápisu						
9193/56	114	Zastavaná plocha a nádvorie	17		1	1

Právny vzťah k stavbe súpisné číslo 18111 evidovanej na pozemku parcelné číslo 9193/56 je evidovaný na liste vlastníctva č. 2162.						
Iné údaje: Bez zápisu						
9193/57	180	Zastavaná plocha a nádvorie	17		1	1
Iné údaje: Bez zápisu						
9193/58	19	Zastavaná plocha a nádvorie	17		1	1
Iné údaje: Bez zápisu						
9193/59	968	Zastavaná plocha a nádvorie	17		1	1
Iné údaje: Bez zápisu						
9193/60	4797	Zastavaná plocha a nádvorie	17		1	1
Právny vzťah k stavbe súpisné číslo 4919 evidovanej na pozemku parcelné číslo 9193/60 je evidovaný na liste vlastníctva č. 2162.						
Iné údaje: Bez zápisu						
9193/61	5773	Zastavaná plocha a nádvorie	17		1	1
Iné údaje: Bez zápisu						
9193/63	3506	Zastavaná plocha a nádvorie	17	201	1	1
Iné údaje: Bez zápisu						
9193/64	1747	Zastavaná plocha a nádvorie	17	201	1	1
Iné údaje: Bez zápisu						
9193/65	7351	Zastavaná plocha a nádvorie	17		1	1
Iné údaje: Bez zápisu						
9193/66	2713	Zastavaná plocha a nádvorie	17	201	1	1
Iné údaje: Bez zápisu						
9193/67	223	Zastavaná plocha a nádvorie	17		1	1
Iné údaje: Bez zápisu						
9193/68	930	Zastavaná plocha a nádvorie	17		1	1
Iné údaje: Bez zápisu						
9193/69	919	Zastavaná plocha a nádvorie	17	201	1	1
Iné údaje: Bez zápisu						
9193/70	5937	Zastavaná plocha a nádvorie	16	201	1	1

Právny vzťah k stavbe súpisné číslo 4919 evidovanej na pozemku parcelné číslo 9193/70 je evidovaný na liste vlastníctva č. 2162.

Iné údaje: Bez zápisu							
9193/71	1447	Zastavaná plocha a nádvorie	17		1	1	
Iné údaje: Bez zápisu							
9193/72	60	Zastavaná plocha a nádvorie	17		1	1	
Iné údaje: Bez zápisu							
9193/73	876	Zastavaná plocha a nádvorie	17		1	1	
Iné údaje: Bez zápisu							
9193/74	5695	Zastavaná plocha a nádvorie	17		1	1	
Iné údaje: Bez zápisu							
9193/75	2157	Zastavaná plocha a nádvorie	18		1	1	
Iné údaje: Bez zápisu							
9193/76	639	Zastavaná plocha a nádvorie	22		1	1	
Iné údaje: Bez zápisu							
9193/78	2874	Zastavaná plocha a nádvorie	17		1	1	
Iné údaje: Bez zápisu							
9193/79	2299	Zastavaná plocha a nádvorie	25		1	1	
Iné údaje: Bez zápisu							
9193/80	173	Zastavaná plocha a nádvorie	17		1	1	
Iné údaje: Bez zápisu							
9193/81	148	Zastavaná plocha a nádvorie	17		1	1	
Iné údaje: Bez zápisu							
9193/83	1027	Zastavaná plocha a nádvorie	22		1	1	
Iné údaje: Bez zápisu							
9193/84	614	Zastavaná plocha a nádvorie	22		1	1	
Iné údaje: Bez zápisu							
9193/85	624	Zastavaná plocha a nádvorie	17		1	1	
Iné údaje: Bez zápisu							

9193/86	274	Zastavaná plocha a nádvorie	17		1	1	5
Právny vzťah k stavbe súpisné číslo 4919 evidovanej na pozemku parcelné číslo 9193/86 je evidovaný na liste vlastníctva č. 2162.							
Iné údaje: Bez zápisu							
9193/87	642	Zastavaná plocha a nádvorie	17		1	1	
Iné údaje: Bez zápisu							
9193/88	193	Zastavaná plocha a nádvorie	17		1	1	
Iné údaje: Bez zápisu							
9193/89	15	Zastavaná plocha a nádvorie	17		1	1	
Iné údaje: Bez zápisu							
9193/90	256	Zastavaná plocha a nádvorie	17		1	1	
Iné údaje: Bez zápisu							
9193/91	237	Zastavaná plocha a nádvorie	17		1	1	
Iné údaje: Bez zápisu							
9193/92	2364	Zastavaná plocha a nádvorie	16		1	1	5
Právny vzťah k stavbe súpisné číslo 4919 evidovanej na pozemku parcelné číslo 9193/92 je evidovaný na liste vlastníctva č. 2162.							
Iné údaje: Bez zápisu							
9193/93	414	Zastavaná plocha a nádvorie	17		1	1	5
Právny vzťah k stavbe súpisné číslo 4919 evidovanej na pozemku parcelné číslo 9193/93 je evidovaný na liste vlastníctva č. 2162.							
Iné údaje: Bez zápisu							
9193/94	9383	Zastavaná plocha a nádvorie	17		1	1	
Iné údaje: Bez zápisu							
9193/95	1959	Zastavaná plocha a nádvorie	17		1	1	
Iné údaje: Bez zápisu							
9193/96	3825	Zastavaná plocha a nádvorie	17		1	1	
Iné údaje: Bez zápisu							
9193/97	12758	Zastavaná plocha a nádvorie	17		1	1	
Iné údaje: Bez zápisu							
9193/98	15	Zastavaná plocha a nádvorie	17		1	1	

Iné údaje: Bez zápisu							
9193/99	177	Zastavaná plocha a nádvorie	17		1	1	5
Právny vzťah k stavbe súpisné číslo 4919 evidovanej na pozemku parcelné číslo 9193/99 je evidovaný na liste vlastníctva č. 2162.							
Iné údaje: Bez zápisu							
9193/100	647	Zastavaná plocha a nádvorie	17		1	1	
Iné údaje: Bez zápisu							
9193/101	236	Zastavaná plocha a nádvorie	16		1	1	5
Právny vzťah k stavbe súpisné číslo 4919 evidovanej na pozemku parcelné číslo 9193/101 je evidovaný na liste vlastníctva č. 2162.							
Iné údaje: Bez zápisu							
9193/102	276	Zastavaná plocha a nádvorie	17		1	1	
Iné údaje: Bez zápisu							
9193/103	378	Zastavaná plocha a nádvorie	17		1	1	
Právny vzťah k stavbe evidovanej na pozemku parcelné číslo 9193/103 je evidovaný na liste vlastníctva č. 4676.							
Iné údaje: Bez zápisu							
9193/104	1925	Zastavaná plocha a nádvorie	17		1	1	
Iné údaje: Bez zápisu							
9193/105	1890	Zastavaná plocha a nádvorie	17		1	1	
Iné údaje: Bez zápisu							
9193/106	226	Zastavaná plocha a nádvorie	17		1	1	5
Právny vzťah k stavbe súpisné číslo 4919 evidovanej na pozemku parcelné číslo 9193/106 je evidovaný na liste vlastníctva č. 2162.							
Iné údaje: Bez zápisu							
9193/107	202	Zastavaná plocha a nádvorie	17		1	1	
Iné údaje: Bez zápisu							
9193/108	5021	Zastavaná plocha a nádvorie	17		1	1	
Iné údaje: Bez zápisu							
9193/109	1166	Zastavaná plocha a nádvorie	17		1	1	
Iné údaje: Bez zápisu							
9193/110	234	Zastavaná plocha a nádvorie	17		1	1	

Iné údaje: Bez zápisu							
9193/111	27	Zastavaná plocha a nádvorie	17		1	1	
Iné údaje: Bez zápisu							
9193/112	149	Zastavaná plocha a nádvorie	17		1	1	
Iné údaje: Bez zápisu							
9193/113	83	Zastavaná plocha a nádvorie	17		1	1	
Iné údaje: Bez zápisu							
9193/114	347	Zastavaná plocha a nádvorie	17		1	1	
Iné údaje: Bez zápisu							
9193/115	53	Zastavaná plocha a nádvorie	17		1	1	
Iné údaje: Bez zápisu							
9193/137	737	Zastavaná plocha a nádvorie	25		1	1	
Iné údaje: Bez zápisu							
9193/138	337	Zastavaná plocha a nádvorie	25		1	1	
Iné údaje: Bez zápisu							
9193/139	64	Zastavaná plocha a nádvorie	25		1	1	
Iné údaje: Bez zápisu							
9193/140	615	Zastavaná plocha a nádvorie	25		1	1	
Iné údaje: Bez zápisu							
9193/141	297	Zastavaná plocha a nádvorie	25		1	1	
Iné údaje: Bez zápisu							
9193/142	2275	Zastavaná plocha a nádvorie	25		1	1	
Iné údaje: Bez zápisu							
9193/143	29	Zastavaná plocha a nádvorie	25		1	1	
Iné údaje: Bez zápisu							
9193/144	842	Zastavaná plocha a nádvorie	25		1	1	
Iné údaje: Bez zápisu							
9193/145	608	Zastavaná plocha a nádvorie	25		1	1	

Iné údaje: Bez zápisu							
9193/146	314	Zastavaná plocha a nádvorie	16		1	1	5
Právny vzťah k stavbe súpisné číslo 5383 evidovanej na pozemku parcelné číslo 9193/146 je evidovaný na liste vlastníctva č. 2946.							
Iné údaje: Bez zápisu							
9193/147	338	Zastavaná plocha a nádvorie	25		1	1	
Iné údaje: Bez zápisu							
9193/148	352	Zastavaná plocha a nádvorie	25		1	1	
Iné údaje: Bez zápisu							
9193/149	3578	Zastavaná plocha a nádvorie	25		1	1	
Iné údaje: Bez zápisu							
9193/150	230	Zastavaná plocha a nádvorie	25		1	1	
Iné údaje: Bez zápisu							
9193/151	167	Zastavaná plocha a nádvorie	25		1	1	
Iné údaje: Bez zápisu							
9193/152	607	Zastavaná plocha a nádvorie	25		1	1	
Iné údaje: Bez zápisu							
9193/153	1605	Zastavaná plocha a nádvorie	25		1	1	
Iné údaje: Bez zápisu							
9193/180	250	Ostatná plocha	37		1	1	
Plomba vyznačená na základe Z-5280/2023 (Iná listina)							
Iné údaje: Bez zápisu							
9193/181	71	Ostatná plocha	37		1	1	
Plomba vyznačená na základe Z-5280/2023 (Iná listina)							
Iné údaje: Bez zápisu							
9193/182	58	Zastavaná plocha a nádvorie	16		1	1	5
Právny vzťah k stavbe súpisné číslo 904 evidovanej na pozemku parcelné číslo 9193/182 je evidovaný na liste vlastníctva č. 4049.							
Iné údaje: Bez zápisu							
9193/183	18	Zastavaná plocha a nádvorie	25		1	1	
Iné údaje: Bez zápisu							

9193/184	18	Zastavaná plocha a nádvorie	25		1	1
Plomba vyznačená na základe Z-5280/2023 (Iná listina)						
Iné údaje: Bez zápisu						
9193/185	18	Zastavaná plocha a nádvorie	25		1	1
Plomba vyznačená na základe Z-5280/2023 (Iná listina)						
Iné údaje: Bez zápisu						
9193/186	18	Zastavaná plocha a nádvorie	25		1	1
Iné údaje: Bez zápisu						
9193/187	18	Zastavaná plocha a nádvorie	25		1	1
Plomba vyznačená na základe Z-5280/2023 (Iná listina)						
Iné údaje: Bez zápisu						
9193/188	143	Zastavaná plocha a nádvorie	25		1	1
Plomba vyznačená na základe Z-5280/2023 (Iná listina)						
Iné údaje: Bez zápisu						
9193/189	263	Zastavaná plocha a nádvorie	25		1	1
Iné údaje: Bez zápisu						
9193/190	1204	Zastavaná plocha a nádvorie	25		1	1
Iné údaje: Bez zápisu						
9193/191	4319	Zastavaná plocha a nádvorie	25		1	1
Iné údaje: Bez zápisu						
9193/192	3428	Zastavaná plocha a nádvorie	25		1	1
Iné údaje: Bez zápisu						
9193/202	239	Zastavaná plocha a nádvorie	25		1	1
Iné údaje: Bez zápisu						
9193/203	56	Zastavaná plocha a nádvorie	25		1	1
Iné údaje: Bez zápisu						
9193/204	801	Zastavaná plocha a nádvorie	25		1	1
Iné údaje: Bez zápisu						
9193/205	3231	Zastavaná plocha a nádvorie	25		1	1

Iné údaje: Bez zápisu							
9193/206	2528	Zastavaná plocha a nádvorie	25		1	1	
Iné údaje: Bez zápisu							
9193/207	902	Zastavaná plocha a nádvorie	25		1	1	
Iné údaje: Bez zápisu							
9193/370	1111	Zastavaná plocha a nádvorie	25		1	1	
Iné údaje: Bez zápisu							
9193/377	219	Zastavaná plocha a nádvorie	22		1	1	
Iné údaje: Bez zápisu							
9193/381	12	Zastavaná plocha a nádvorie	22		1	1	
Iné údaje: Bez zápisu							
9193/386	422	Zastavaná plocha a nádvorie	25		1	1	
Iné údaje: Bez zápisu							
9193/387	320	Zastavaná plocha a nádvorie	25		1	1	
Iné údaje: Bez zápisu							
9193/388	47	Zastavaná plocha a nádvorie	25		1	1	
Iné údaje: Bez zápisu							
9193/389	28	Zastavaná plocha a nádvorie	25		1	1	
Iné údaje: Bez zápisu							
9193/390	9	Zastavaná plocha a nádvorie	25		1	1	
Iné údaje: Bez zápisu							
9193/391	190	Zastavaná plocha a nádvorie	25		1	1	
Iné údaje: Bez zápisu							
9193/392	2100	Zastavaná plocha a nádvorie	25		1	1	
Iné údaje: Bez zápisu							
9193/393	720	Zastavaná plocha a nádvorie	25		1	1	
Iné údaje: Bez zápisu							
9193/394	24919	Zastavaná plocha a nádvorie	20		1	1	

Iné údaje: Bez zápisu							
9193/395	549	Zastavaná plocha a nádvorie	25		1	1	
Iné údaje: Bez zápisu							
9193/396	317	Zastavaná plocha a nádvorie	16		1	1	5
Právny vzťah k stavbe súpisné číslo 17186 evidovanej na pozemku parcelné číslo 9193/396 je evidovaný na liste vlastníctva č. 2162.							
Iné údaje: Bez zápisu							
9193/397	410	Zastavaná plocha a nádvorie	25		1	1	
Iné údaje: Bez zápisu							
9193/398	359	Ostatná plocha	37		1	1	
Iné údaje: Bez zápisu							
9193/399	1075	Ostatná plocha	37		1	1	
Iné údaje: Bez zápisu							
9193/400	8833	Zastavaná plocha a nádvorie	25		1	1	
Iné údaje: Bez zápisu							
9193/401	44452	Zastavaná plocha a nádvorie	25		1	1	
Iné údaje: Bez zápisu							
9193/402	3512	Ostatná plocha	37		1	1	
Iné údaje: Bez zápisu							
9193/403	3175	Ostatná plocha	34		1	1	
Iné údaje: Bez zápisu							
9193/404	2945	Ostatná plocha	37		1	1	
Iné údaje: Bez zápisu							
9193/405	4600	Zastavaná plocha a nádvorie	25		1	1	
Iné údaje: Bez zápisu							
9193/406	2881	Zastavaná plocha a nádvorie	25		1	1	
Iné údaje: Bez zápisu							
9193/407	919	Zastavaná plocha a nádvorie	25		1	1	
Iné údaje: Bez zápisu							
9193/408	922	Zastavaná plocha a nádvorie	25		1	1	
Iné údaje: Bez zápisu							

9193/409	956	Zastavaná plocha a nádvorie	25		1	1
Iné údaje: Bez zápisu						
9193/410	10906	Zastavaná plocha a nádvorie	20	201	1	1
Iné údaje: Bez zápisu						
9193/411	3667	Zastavaná plocha a nádvorie	25		1	1
Iné údaje: Bez zápisu						
9193/412	34372	Zastavaná plocha a nádvorie	25		1	1
Iné údaje: Bez zápisu						
9193/413	17054	Ostatná plocha	34		1	1
Iné údaje: Bez zápisu						
9193/414	30964	Zastavaná plocha a nádvorie	25		1	1
Iné údaje: Bez zápisu						
9193/415	8868	Ostatná plocha	34		1	1
Iné údaje: Bez zápisu						
9193/416	2875	Ostatná plocha	37		1	1
Iné údaje: Bez zápisu						
9193/417	9894	Ostatná plocha	34		1	1
Iné údaje: Bez zápisu						
9193/418	1364	Zastavaná plocha a nádvorie	25		1	1
Iné údaje: Bez zápisu						
9193/419	2813	Zastavaná plocha a nádvorie	25		1	1
Iné údaje: Bez zápisu						
9193/420	96	Zastavaná plocha a nádvorie	25		1	1
Iné údaje: Bez zápisu						
9193/421	2925	Zastavaná plocha a nádvorie	25		1	1
Iné údaje: Bez zápisu						
9193/422	5129	Ostatná plocha	37		1	1
Iné údaje: Bez zápisu						
9193/423	18866	Ostatná plocha	37		1	1
Iné údaje: Bez zápisu						

9193/424	1741	Zastavaná plocha a nádvorie	25		1	1	
Iné údaje: Bez zápisu							
9193/425	7938	Ostatná plocha	37		1	1	
Iné údaje: Bez zápisu							
9193/426	5784	Zastavaná plocha a nádvorie	25		1	1	
Iné údaje: Bez zápisu							
9193/427	5494	Zastavaná plocha a nádvorie	25		1	1	
Iné údaje: Bez zápisu							
9193/428	2491	Ostatná plocha	37		1	1	
Iné údaje: Bez zápisu							
9193/429	283	Ostatná plocha	37		1	1	
Iné údaje: Bez zápisu							
9193/430	5272	Zastavaná plocha a nádvorie	25		1	1	
Iné údaje: Bez zápisu							
9193/431	16869	Zastavaná plocha a nádvorie	25		1	1	
Iné údaje: Bez zápisu							
9193/432	1232	Ostatná plocha	37		1	1	
Iné údaje: Bez zápisu							
9193/433	173	Ostatná plocha	37		1	1	
Iné údaje: Bez zápisu							
9193/434	272	Ostatná plocha	37		1	1	
Iné údaje: Bez zápisu							
9193/435	4200	Zastavaná plocha a nádvorie	25		1	1	
Iné údaje: Bez zápisu							
9193/436	35	Zastavaná plocha a nádvorie	25		1	1	
Iné údaje: Bez zápisu							
9193/437	504	Ostatná plocha	37		1	1	
Iné údaje: Bez zápisu							
9193/438	805	Ostatná plocha	34		1	1	
Iné údaje: Bez zápisu							
9193/439	5500	Zastavaná plocha a nádvorie	25	201	1	1	

Iné údaje: Bez zápisu							
9193/440	1178	Zastavaná plocha a nádvorie	25		1	1	
Iné údaje: Bez zápisu							
9193/445	197	Zastavaná plocha a nádvorie	16		1	1	
Právny vzťah k stavbe súpisné číslo 4919 evidovanej na pozemku parcelné číslo 9193/445 je evidovaný na liste vlastníctva č. 3427.							
Iné údaje: Bez zápisu							
9193/454	5990	Zastavaná plocha a nádvorie	25		1	1	
Iné údaje: Bez zápisu							
9193/455	1071	Zastavaná plocha a nádvorie	25		1	1	
Iné údaje: Bez zápisu							
9193/470	3010	Ostatná plocha	37		1	1	
Iné údaje: Bez zápisu							
9193/471	205	Ostatná plocha	37		1	1	
Iné údaje: Bez zápisu							
9193/472	2828	Zastavaná plocha a nádvorie	22		1	1	
Iné údaje: Bez zápisu							
9193/473	581	Ostatná plocha	37		1	1	
Iné údaje: Bez zápisu							
9193/474	3095	Zastavaná plocha a nádvorie	19		1	1	
Iné údaje: Bez zápisu							
9193/488	738	Zastavaná plocha a nádvorie	25		1	1	
Iné údaje: Bez zápisu							
9193/500	667	Zastavaná plocha a nádvorie	18		1	1	
Iné údaje: Bez zápisu							
9193/521	2648	Zastavaná plocha a nádvorie	18		1	1	
Iné údaje: Bez zápisu							
9193/522	92	Zastavaná plocha a nádvorie	22		1	1	
Iné údaje: Bez zápisu							
9193/523	927	Zastavaná plocha a nádvorie	22		1	1	

Iné údaje: Bez zápisu							
9193/524	2357	Zastavaná plocha a nádvorie	18		1	1	
Iné údaje: Bez zápisu							
9193/525	3142	Zastavaná plocha a nádvorie	24	201	1	1	
Iné údaje: Bez zápisu							
9193/526	605	Ostatná plocha	34		1	1	
Iné údaje: Bez zápisu							
9193/527	1201	Vodná plocha	11	201	1	1	
Iné údaje: Bez zápisu							
9193/528	1200	Zastavaná plocha a nádvorie	18		1	1	
Iné údaje: Bez zápisu							
9193/557	565	Zastavaná plocha a nádvorie	16		1	1	5
Právny vzťah k stavbe súpisné číslo 16477 evidovanej na pozemku parcelné číslo 9193/557 je evidovaný na liste vlastníctva č. 1075.							
Iné údaje: Bez zápisu							
9193/558	1087	Zastavaná plocha a nádvorie	22		1	1	
Iné údaje: Bez zápisu							
9193/559	601	Ostatná plocha	34		1	1	
Iné údaje: Bez zápisu							
9193/566	88	Zastavaná plocha a nádvorie	16		1	1	5
Právny vzťah k stavbe súpisné číslo 17189 evidovanej na pozemku parcelné číslo 9193/566 je evidovaný na liste vlastníctva č. 2162.							
Iné údaje: Bez zápisu							
9193/567	895	Zastavaná plocha a nádvorie	25		1	1	
Iné údaje: Bez zápisu							
9193/568	16	Zastavaná plocha a nádvorie	20		1	1	
Iné údaje: Bez zápisu							
9193/569	16	Ostatná plocha	34		1	1	
Iné údaje: Bez zápisu							
9193/570	15	Ostatná plocha	34		1	1	
Iné údaje: Bez zápisu							
9193/571	16	Zastavaná plocha a nádvorie	20		1	1	

Iné údaje: Bez zápisu						
9193/572	16	Ostatná plocha	34		1	1
Iné údaje: Bez zápisu						
9193/573	16	Zastavaná plocha a nádvorie	20		1	1
Iné údaje: Bez zápisu						
9193/574	4	Ostatná plocha	99		1	1
Iné údaje: Bez zápisu						
9193/581	124	Zastavaná plocha a nádvorie	19		1	1
Iné údaje: Bez zápisu						
9193/586	343	Zastavaná plocha a nádvorie	19		1	1
Iné údaje: Bez zápisu						
9193/587	62	Zastavaná plocha a nádvorie	19		1	1
Iné údaje: Bez zápisu						
9193/591	289	Zastavaná plocha a nádvorie	18		1	1
Iné údaje: Bez zápisu						
9193/592	128	Zastavaná plocha a nádvorie	19		1	1
Iné údaje: Bez zápisu						
9193/608	17	Zastavaná plocha a nádvorie	17		1	1
Iné údaje: Bez zápisu						
9193/619	549	Zastavaná plocha a nádvorie	19		1	1
Iné údaje: Bez zápisu						
9193/620	240	Zastavaná plocha a nádvorie	22		1	1
Iné údaje: Bez zápisu						
9193/624	663	Zastavaná plocha a nádvorie	22		1	1
Iné údaje: Bez zápisu						
9193/626	324	Zastavaná plocha a nádvorie	18		1	1
Iné údaje: Bez zápisu						
9193/638	8	Zastavaná plocha a nádvorie	16		1	1
						5

Právny vzťah k stavbe súpisné číslo 17746 evidovanej na pozemku parcelné číslo 9193/638 je evidovaný na liste vlastníctva č. 2162.							
Iné údaje: Bez zápisu							
9193/639	670	Zastavaná plocha a nádvorie	16		1	1	5
Právny vzťah k stavbe súpisné číslo 17745 evidovanej na pozemku parcelné číslo 9193/639 je evidovaný na liste vlastníctva č. 2162.							
Iné údaje: Bez zápisu							
9193/647	206	Ostatná plocha	37		1	1	
Iné údaje: Bez zápisu							
9193/648	284	Ostatná plocha	37		1	1	
Iné údaje: Bez zápisu							
9193/649	426	Zastavaná plocha a nádvorie	22		1	1	
Iné údaje: Bez zápisu							
9193/650	209	Zastavaná plocha a nádvorie	22		1	1	
Iné údaje: Bez zápisu							
9193/651	205	Ostatná plocha	37		1	1	
Iné údaje: Bez zápisu							
9193/684	12	Zastavaná plocha a nádvorie	17		1	1	
Iné údaje: Bez zápisu							
9193/685	16	Zastavaná plocha a nádvorie	18		1	1	
Iné údaje: Bez zápisu							
9193/686	9	Zastavaná plocha a nádvorie	18		1	1	
Iné údaje: Bez zápisu							
9193/689	494	Zastavaná plocha a nádvorie	25		1	1	
Iné údaje: Bez zápisu							
9193/691	4000	Zastavaná plocha a nádvorie	18		1	1	
Iné údaje: Bez zápisu							
9193/713	7	Zastavaná plocha a nádvorie	18		1	1	
Iné údaje: Bez zápisu							
9193/714	157	Zastavaná plocha a nádvorie	18		1	1	
Iné údaje: Bez zápisu							

9193/731	4468	Zastavaná plocha a nádvorie	18		1	1	
Iné údaje: Bez zápisu							
9193/732	485	Zastavaná plocha a nádvorie	18		1	1	
Iné údaje: Bez zápisu							
9193/733	231	Zastavaná plocha a nádvorie	18		1	1	
Iné údaje: Bez zápisu							
9193/734	76	Zastavaná plocha a nádvorie	18		1	1	
Iné údaje: Bez zápisu							
9193/735	29	Zastavaná plocha a nádvorie	18		1	1	
Iné údaje: Bez zápisu							
9193/736	67	Zastavaná plocha a nádvorie	18		1	1	
Iné údaje: Bez zápisu							
9193/737	237	Zastavaná plocha a nádvorie	18		1	1	
Iné údaje: Bez zápisu							
9193/738	142	Zastavaná plocha a nádvorie	18		1	1	
Iné údaje: Bez zápisu							
9193/739	117	Zastavaná plocha a nádvorie	18		1	1	
Iné údaje: Bez zápisu							
9193/740	1	Zastavaná plocha a nádvorie	18		1	1	
Iné údaje: Bez zápisu							
9193/791	89	Zastavaná plocha a nádvorie	16		1	1	
Právny vzťah k stavbe súpisné číslo 19284 evidovanej na pozemku parcelné číslo 9193/791 je evidovaný na liste vlastníctva č. 5500.							
Iné údaje: Bez zápisu							
9193/792	476	Ostatná plocha	37		1	1	
Iné údaje: Bez zápisu							
9196/2	169	Zastavaná plocha a nádvorie	25		1	1	5
Iné údaje: Bez zápisu							
9197	157	Zastavaná plocha a nádvorie	15		1	1	5

Právny vzťah k stavbe súpisné číslo 400 evidovanej na pozemku parcelné číslo 9197 je evidovaný na liste vlastníctva č. 3184.							
Iné údaje: Bez zápisu							
9198	338	Zastavaná plocha a nádvorie	15		1	1	5
Právny vzťah k stavbe súpisné číslo 380 evidovanej na pozemku parcelné číslo 9198 je evidovaný na liste vlastníctva č. 3595.							
Iné údaje: Bez zápisu							
9201/1	401	Zastavaná plocha a nádvorie	17		1	1	5
Právny vzťah k stavbe súpisné číslo 5461 evidovanej na pozemku parcelné číslo 9201/1 je evidovaný na liste vlastníctva č. 585.							
Iné údaje: Bez zápisu							
9201/2	1090	Zastavaná plocha a nádvorie	16		1	1	5
Právny vzťah k stavbe súpisné číslo 4919 evidovanej na pozemku parcelné číslo 9201/2 je evidovaný na liste vlastníctva č. 2162.							
Iné údaje: Bez zápisu							
9201/3	277	Zastavaná plocha a nádvorie	16		1	1	5
Právny vzťah k stavbe súpisné číslo 4919 evidovanej na pozemku parcelné číslo 9201/3 je evidovaný na liste vlastníctva č. 2162.							
Iné údaje: Bez zápisu							
9201/4	627	Zastavaná plocha a nádvorie	16	201	1	1	5
Právny vzťah k stavbe súpisné číslo 4919 evidovanej na pozemku parcelné číslo 9201/4 je evidovaný na liste vlastníctva č. 2162.							
Iné údaje: Bez zápisu							
9202	582	Zastavaná plocha a nádvorie	17		1	1	5
Právny vzťah k stavbe súpisné číslo 5460 evidovanej na pozemku parcelné číslo 9202 je evidovaný na liste vlastníctva č. 585.							
Iné údaje: Bez zápisu							
9203	152	Zastavaná plocha a nádvorie	17		1	1	5
Právny vzťah k stavbe súpisné číslo 5459 evidovanej na pozemku parcelné číslo 9203 je evidovaný na liste vlastníctva č. 585.							
Iné údaje: Bez zápisu							
9204	687	Zastavaná plocha a nádvorie	16		1	1	5
Právny vzťah k stavbe súpisné číslo 4919 evidovanej na pozemku parcelné číslo 9204 je evidovaný na liste vlastníctva č. 2162.							
Iné údaje: Bez zápisu							
9206/6	42	Zastavaná plocha a nádvorie	25		1	1	
Iné údaje: Bez zápisu							
9206/7	1345	Zastavaná plocha a nádvorie	25		1	1	
Iné údaje: Bez zápisu							

9211	4631	Zastavaná plocha a nádvorie	17		1	1	5
Právny vzťah k stavbe súpisné číslo 4919 evidovanej na pozemku parcelné číslo 9211 je evidovaný na liste vlastníctva č. 2162.							
Iné údaje: Bez zápisu							
9212	4673	Ostatná plocha	17		1	1	5
Právny vzťah k stavbe súpisné číslo 4919 evidovanej na pozemku parcelné číslo 9212 je evidovaný na liste vlastníctva č. 2162.							
Iné údaje: Bez zápisu							
9215/2	2173	Ostatná plocha	37		1	1	
Iné údaje: Bez zápisu							
9215/3	9	Ostatná plocha	37		1	1	
Iné údaje: Bez zápisu							
15390/1	341	Ostatná plocha	37		1	1	
Iné údaje: Bez zápisu							
15390/4	312	Zastavaná plocha a nádvorie	16		1	1	5
Právny vzťah k stavbe súpisné číslo 145 evidovanej na pozemku parcelné číslo 15390/4 je evidovaný na liste vlastníctva č. 4047.							
Iné údaje: Bez zápisu							
15390/9	120	Ostatná plocha	37		1	1	
Iné údaje: Bez zápisu							
15390/12	115	Zastavaná plocha a nádvorie	16		1	1	5
Právny vzťah k stavbe súpisné číslo 130 evidovanej na pozemku parcelné číslo 15390/12 je evidovaný na liste vlastníctva č. 4047.							
Iné údaje: Bez zápisu							
15390/13	113	Zastavaná plocha a nádvorie	25		1	1	
Iné údaje: Bez zápisu							
15390/20	259	Zastavaná plocha a nádvorie	25		1	1	5
Iné údaje: Bez zápisu							
15390/21	253	Ostatná plocha	37		1	1	
Iné údaje: Bez zápisu							
15390/22	60	Ostatná plocha	37		1	1	
Iné údaje: Bez zápisu							
15390/23	167	Zastavaná plocha a nádvorie	25		1	1	5
Iné údaje: Bez zápisu							
15390/24	102	Ostatná plocha	37		1	1	

Iné údaje: Bez zápisu							
15390/25	43	Ostatná plocha	37		1	1	
Iné údaje: Bez zápisu							
15390/26	317	Zastavaná plocha a nádvorie	25		1	1	5
Iné údaje: Bez zápisu							
15419/1	1920	Ostatná plocha	37		1	1	
Iné údaje: Bez zápisu							
15422/23	6587	Ostatná plocha	37		1	1	
Iné údaje: Bez zápisu							

Legenda

Spôsob využívania pozemku

- 11 Vodný tok (prirodzený - rieka, potok; umelý - kanál, náhon a iné)
- 15 Pozemok, na ktorom je postavená bytová budova označená súpisným číslom
- 16 Pozemok, na ktorom je postavená nebytová budova označená súpisným číslom
- 17 Pozemok, na ktorom je postavená budova bez označenia súpisným číslom
- 18 Pozemok, na ktorom je dvor
- 19 Pozemok, na ktorom je spoločný dvor
- 20 Pozemok, na ktorom je postavená inžinierska stavba - železničná, lanová a iná dráha a jej súčasti
- 22 Pozemok, na ktorom je postavená inžinierska stavba - cestná, miestna a účelová komunikácia, lesná cesta, poľná cesta, chodník, nekryté parkovisko a ich súčasti
- 24 Pozemok, na ktorom je postavená inžinierska stavba - prístav, plavebný kanál a komora, priehrada a iná ochranná hrádza, závlahová a melioračná sústava a jej súčasti
- 25 Pozemok, na ktorom je postavená ostatná inžinierska stavba a jej súčasti
- 34 Pozemok, na ktorom je manipulačná a skladová plocha, objekt a stavba slúžiaca lesnému hospodárstvu
- 37 Pozemok, na ktorom sú skaly, svahy, rokliny, výmole, vysoké medze s krovím alebo kamením a iné plochy, ktoré neposkytujú trvalý úžitok
- 99 Pozemok využívaný podľa druhu pozemku

Druh chránenej nehnuteľnosti

- 201 Nehnuteľná kultúrna pamiatka (národná kultúrna pamiatka)
- 501 Chránená vodohospodárska oblasť

Spoločná nehnuteľnosť

- 1 Pozemok nie je spoločnou nehnuteľnosťou

Umiestnenie pozemku

- 1 Pozemok je umiestnený v zastavanom území obce

Druh právneho vzťahu

- 5 Vlastník pozemku nie je vlastníkom stavby postavenej na tomto pozemku

Stavby

Počet stavieb: 1

Súpisné číslo	Na pozemku parcelné číslo	Druh stavby	Popis stavby	Druh chránenej nehnuteľnosti	Umiestnenie stavby
---------------	---------------------------	-------------	--------------	------------------------------	--------------------

5686	9186/14	20	Požiarná zbrojnica	1
Iné údaje: Bez zápisu				

Legenda

Druh stavby

20 Iná budova

Umiestnenie stavby

1 Stavba postavená na zemskom povrchu

ČASŤ B: VLASTNÍCI A INÉ OPRÁVNENÉ OSOBY Z PRÁVA K NEHNUTEĽNOSTI

Vlastník

Počet vlastníkov: 1

Poradové číslo	Titul, priezvisko, meno, rodné meno / Názov Miesto trvalého pobytu / Sídlo Dátum narodenia, rodné číslo / IČO / Iný identifikačný údaj	Spoluvlastnícky podiel
1	Verejný prístav, a.s., Prístavná 10, Bratislava, PSČ 821 09, SR, IČO: 36856541	1/1
	Titul nadobudnutia	
	Žiadosť o zápis v zmysle zákona č. 500/2007 Z.z., ktorým sa mení a dopĺňa zákon č. 338/2000 Z. z. o vnútrozemskej plavbe ku dňu vzniku spoločnosti 31.1.2008, Z-4558/08 Kúpna zmluva V-4913/18 zo dňa 21.3.2018.	
	Iné údaje	

<p>Nájomná zmluva č. 19/02 zo dňa 18.7.02 v prospech: Slovenská plavba a prístavy, a.s., Pribinova 24, Bratislava, IČO: 35705671, uzatvorená na dobu určitú od 1.1.2003 do 31.12.2027, na pozemky:</p> <p>-parc.č.3461/7,8,9,12,14,15,16,24,25 -parc.č.3851/62,66,76,77,78,79,80,81,82,83,85,86,87,88,89,99,103,104 -parc.č.3867/4,5,6,7,8,9,20,21,22,23,24,25,26,27,28,29,30,31,32,33,34,35,39,40,41,42,44,58,59,60, -parc.č.9186/18,27,28</p> <p>-</p> <p>parc.č.9193/35,36,40,41,48,54,55,65,56,57,58,59,60,61,67,68,70,71,72,73,74,85,86,87,88,89,90,91,92,93,94,95,96,97,98,99,100,101,102,104,105,106,107,108,109,110,138,,386,388,389,387,390,392,394,395,396,397,400,401,402,403,404,405,406,407,408,409,410,411,412,413,414,415,416,417,418,419,429,430,437</p> <p>-parc.č.3879/2,9,18,23,24,27, -parc.č.9201/2,3,4, -parc.č.9204, -parc.č.9211, -parc.č.9212, -parc.č.3625/1,2, -parc.č.15422/23 -parc.č.3880/3,304,305,306</p> <p>PVZ 662/04 (zápisom GP č. NI 30/2014 sa pozemok registra C-KN parc. č. 3461/25 rozdelil na pozemky parc. č. 3461/25, 3461/95) (zápisom GP č. NI 30/2014 pozemok registra C-KN parc. č. 3625/2 sa rozdelil na pozemky parc. č. 3625/2, 3625/8, 23016/15, pozemok registra C-KN parc. č. 3851/62 sa rozdelil na pozemky parc. č. 3851/62, 3851/125, 23016/161, 23016/332, pozemok registra C-KN parc. č. 3851/66 sa rozdelil na pozemky parc. č. 3851/66, 3851/124</p> <p>Zápis GP č. 11/2010,16/2006,56/2009, Z-16626/10 GP 2655/10, GP 2656/10 - Vz 789/11 Zápis stavieb (GP č. 04/2010 - p.č. 9193/638, GP č. 05/2010 - p.č. 9193/639), Z-15025/12 Zápis GP č.1/2012, (p.č.4080/4, 3851/123) Rozhodnutie č.SÚ/CS 6340/2012/4/JVA-17 zo dňa 01.08.2012, Z-14213/12 Rozhodnutie o oprave X-314/2014-SPI zo dňa 05.01.2015, právoplatné dňa 02.02.2015 GP č. NI 30/2014, č. over. 430/2015, Z-6597/15 Zmena kódu ochrany "201" na pozemku p.č. 9201/4 podľa č.PUSR-2015/20975-8/88486 zo dňa 11.12.2015, R-6386/15. Zápis GP úradne overeného pod č. 2760/2015, Z-1935/16 - Vz 630/16, Vz 2934/16 Zápis GP č.45-2015/39 (over.č. 258/16), R-1403/16 Zápis GP overovacie číslo: 1300/2016, Zápis GP overovacie číslo: 1433/2016, Zápis GP overovacie číslo: 216/2017, Zápis GP overovacie číslo: 1077/2017, Zápis GP overovacie číslo: 2685/2017, Zápis GP overovacie číslo: 2866/2017, R-102/2018 Rozhodnutie č. X-27/2018 zo dňa 07.03.2018; Zápis GP overovacie číslo: 1624/2016 - Vz 5727/18 Zápis GP overovacie číslo: 1702/06, R-7665/2018 Rozhodnutie Okresného úradu Bratislava, katastrálneho odboru o oprave chyby č.k.X-187/2019 zo dňa 04.06.2019 Protokol k oprave chyby X-409/2019 Protokol o oprave chyby č. X-7/2020 zo dňa 09.01.2020 Zápis GP č. over. 305/2020, R-1302/2020 Protokol o oprave chyby č. X-253/2022 zo dňa 07.09.2022</p>	
Poznámky	K nehnuteľnosti
Poznamenáva sa obmedzenie na prioritný investičný majetok v zmysle § 6 zákona č. 338/2000 Z. z. o vnútrozemskej plavbe a o zmene a doplnení niektorých zákonov v znení neskorších predpisov ku všetkým pozemkom a zariadeniam zapísaným na liste vlastníctva. X-531/19 -vz 4753/19; Na základe Rozhodnutia Ministerstva dopravy a výstavby SR č. 108/2021 (38963/2021/SVAMP/102185-M) zo dňa 09.09.2021, podľa § 6 ods.9 zákona č.338/2000 Z.Z, podľa Z-19088/2021.	-

Správca

Poradové číslo	Titul, priezvisko, meno, rodné meno / Názov Miesto trvalého pobytu / Sídlo Dátum narodenia, rodné číslo / IČO / Iný identifikačný údaj	K nehnuteľnosti K vlastníkovi
Neevidovaní		

Nájomca

Počet nájomcov: 4

Poradové číslo	Titul, priezvisko, meno, rodné meno / Názov Miesto trvalého pobytu / Sídlo	K nehnuteľnosti K vlastníkovi
----------------	---	----------------------------------

	Dátum narodenia, rodné číslo / IČO / Iný identifikačný údaj	
4	Slovenská plavba a prístavy a.s., Horárska 12, Bratislava, PSČ 815 24, SR, IČO: 35705671	
	Titul nadobudnutia	
	Bez zápisu.	
	Iné údaje	
	K vlastníkovi č. 1 je nájomný vzťah na pozemky registra C KN parc.č. 3881/1 - 14; 3881/17 - 39 na dobu do 30.04.2031, podľa nájomnej zmluvy č. 1/99 zo dňa 12.05.1999 a jej dodatkov č. 1 až 6, N-110/14	
	Poznámky	
	Bez zápisu.	
5	DALBY a.s., Prístavná 12, Bratislava, PSČ 821 09, SR, IČO: 35803347	
	Titul nadobudnutia	
	Bez zápisu.	
	Iné údaje	
	K vlastníkovi č.1 je nájomný vzťah na pozemky registra "C-KN" parc.č.3461/89, 3461/90, 3880/306, 3851/120, 3851/121 na dobu určitú do 31.12.2022, podľa nájomnej zmluvy č.18/2012 zo dňa 17.12.2012, N-107/14	
	Poznámky	
	Bez zápisu.	
6	SLOVNAFT, a.s., Vlčie hrdlo 1, Bratislava, PSČ 824 12, SR, IČO: 31322832	
	Titul nadobudnutia	
	Bez zápisu.	
	Iné údaje	
	K vlastníkovi č.1 je nájomný vzťah na pozemky registra C-KN parc.č.3461/87, 3851/123, 3879/19, 3879/21, 3879/22, 4080/2, 4080/4, 9193/471, 9193/473, 9193/648 na dobu určitú, a to na 5 rokov odo dňa účinnosti zmluvy, podľa Nájomnej zmluvy č.0706924/00CRZ-05.1-03-2015 zo dňa 29.07.2016, N-41/2017	
	Poznámky	
	Bez zápisu.	
7	Slovenský zväz záhradkárov - Základná organizácia Bratislava - Prístav č.2-30, Mlynarovičova 6, Bratislava, PSČ 851 03, SR, Dátum narodenia: -	
	Titul nadobudnutia	
	Bez zápisu.	
	Iné údaje	
	K vlastníkovi č. 1 je nájomný vzťah na pozemky registra C KN parc.č. 3852/7, 3852/8, 3852/46 na dobu do 21.2.2029, podľa nájomnej zmluvy č. 05.1-23-2017, N-90/2020.	
	Poznámky	
	Bez zápisu.	

Iná oprávnená osoba

Poradové číslo	Titul, priezvisko, meno, rodné meno / Názov Miesto trvalého pobytu / Sídlo Dátum narodenia, rodné číslo / IČO / Iný identifikačný údaj	K nehnuteľnosti K vlastníkovi
Neevidovaní		

Titul nadobudnutia – nepriradené

Zápis GP č.35-6/2022, č. over. 976/2022, Z-24420/2022

Iné údaje - nepriradené

Zápis GP ov.č. G1-1674/2019, R-6200/2019

ČASŤ C: ŤARCHY

K nehnuteľnosti K vlastníkovi	Obsah
-	<p>Vecné bremeno - spočívajúceho v povinnosti strpieť: na pozemky registra C KN parc.č. 9193/7 a parc.č. 9193/205, - existenciu inžinierskych sietí - plynárenských zariadení oprávneného z vecného bremena, ich ochranných a bezpečnostných pásiem, údržbu, prevádzku a rekonštrukcie týchto plynárenských zariadení a - prechod a prejazd zamestnancov a vozidiel oprávneného z vecného bremena alebo ním poverených osôb za účelom údržby a opravy plynárenských zariadení, to všetko v rozsahu vymedzenom geometrický plánom č. G1-1816/2022,</p> <p>v p r o s p e c h: SPP - distribúcia, a. s., IČO 35910739, podľa V-33510/2022 zo dňa 20.10.2022 (Pvz-6603/2022)</p>
Vlastník poradové číslo 1	Vecné bremeno - povinnosť strpieť na parc.č.3867/43 objekt CO č.0902 0131 a zabezpečiť právo prístupu k objektu CO, podľa V-1412/93 zo dňa 27.05.1993 - Pvz 250/94
Vlastník poradové číslo 1	Vecné bremeno - povinnosť strpieť na parc.č.9193/103 objekt CO č.0902 0132 a zabezpečiť právo prístupu k objektu CO, podľa V-1412/93 zo dňa 27.05.1993 - Pvz 250/94
Vlastník poradové číslo 1	Vecné bremeno - povinnosť strpieť na parc.č.9193/47 objekt CO č.0902 0133 a zabezpečiť právo prístupu k objektu CO, podľa V-1412/93 zo dňa 27.05.1993 - Pvz 250/94
Vlastník poradové číslo 1	Vecné bremeno - povinnosť strpieť na parc.č.9186/17 objekt CO č.0902 0099 a zabezpečiť právo prístupu k objektu CO, podľa V-1412/93 zo dňa 27.05.1993 - Pvz 250/94
Vlastník poradové číslo 1	Vecné bremeno v prospech Ballymore EUROVEA, a.s., Pribinova 1/B, Bratislava, IČO: 35825600, ktoré povinný zriaďuje na poz. parc.č.9193/7 zast.pl. o výmere 10146 m ² , parc.č.9193/8 zast.pl. o výmere 21356 m ² a parc.č.9193/204 zast.pl. o výmere 801 m ² v rozsahu vyznačenom v GP č. 21/05, spočívajúce v povinnosti povinného strpieť umiestnenie, výstavbu a následné užívanie protipovodňovej ochrany nábrežia a promenády vrátane verejného osvetlenia a súvisiacich inžinierskych sietí , podľa V-6738/05 zo dňa 10.10.05.PVZ-101/06, Žiadosť o zmenu adresy R-457/10 z 3.3.2010
Vlastník poradové číslo 1	Vecné bremeno v prospech Ballymore EUROVEA, a.s., Pribinova 1/B, Bratislava, IČO: 35825600, ktoré povinný zriaďuje na poz. parc.č.9193/7 zast.pl. o výmere 10146 m ² , parc.č.9193/8 zast.pl. o výmere 21356 m ² a parc.č. 9193/205 zast.pl. o výmere 3231 m ² , v rozsahu vyznačenom v GP č. 80/05, spočívajúce v povinnosti povinného strpieť umiestnenie, výstavbu a následné užívanie protipovodňovej ochrany nábrežia a promenády vrátane verejného osvetlenia a súvisiacich inžinierskych sietí , podľa V-4365/07 zo dňa 02.03.07.PVZ-523/07.Žiadosť o zmenu adresy R-457/10 z 3.3.2010
Vlastník poradové číslo 1	Vecné bremeno k pozemkom parc.č. 3461/21, 3461/22, 3461/87, 3461/89, 3461/91, 3851/100, 3851/101, 3851/120, 3851/123, 3867/3, 3867/4, 3879/2, 3879/27, 3879/29, 3881/1, 3881/18, 3881/19, 3881/22, 3881/24, 3881/25, 4080/2, 4080/3, 4080/4, 9193/398, 9193/470, 9193/648, 9193/649, spočívajúce v povinnosti strpieť uplatňovanie práv prevádzkovateľa produktovodu, v súlade s § 10 zák. č. 656/2004 Z. z. o energetike, produktovod, v prospech Slovaft, a.s., Vlčie hrdlo, Bratislava, IČO: 31 322 832, v rozsahu podľa geometrického plánu 164/06, Z-1057/2007, (zápis GP over.č.: 1624/2016, R-5602/2018), Žiadosť o opravu podľa Z-8071/2019, GP ov.č. G1-1674/2019, R-6200/2019

Vlastník poradové číslo 1	<p>Vecné bremeno k pozemkom parc.č.3461/7, 3461/22, 3461/23, 3461/87, 3461/98, 3851/1, 3851/2, 3851/98, 3851/101, 3852/7, 3852/8, 3867/1, 3867/2, 3867/3, 3867/4, 3867/62, 3867/63, 3868/5, 3880/3, 4080/2, 9193/21, 9193/25, 9193/30, 9193/31, 9193/32, 9193/33, 9193/36, 9193/37, 9193/38, 9193/40, 9193/44, 9193/45, 9193/46, 9193/54, 9193/61, 9193/65, 9193/68, 9193/71, 9193/72, 9193/74, 9193/75, 9193/76, 9193/78, 9193/83, 9193/84, 9193/94, 9193/95, 9193/96, 9193/97, 9193/100, 9193/102, 9193/104, 9193/105, 9193/108, 9193/114, 9193/137, 9193/139, 9193/140, 9193/141, 9193/142, 9193/144, 9193/145, 9193/148, 9193/149, 9193/151, 9193/152, 9193/153, 9193/190, 9193/192, 9193/207, 9193/388, 9193/391, 9193/392, 9193/393, 9193/394, 9193/395, 9193/396, 9193/397, 9193/400, 9193/401, 9193/402, 9193/403, 9193/405, 9193/406, 9193/407, 9193/410, 9193/411, 9193/412, 9193/413, 9193/414, 9193/415, 9193/416, 9193/417, 9193/418, 9193/421, 9193/422, 9193/423, 9193/424, 9193/425, 9193/426, 9193/427, 9193/429, 9193/430, 9193/431, 9193/432, 9193/434, 9193/435, 9193/436, 9193/437, 9193/438, 9193/470, 9193/471, 9193/472, 9193/473, 9193/558, 9193/559, 9193/525, 9193/620, 9193/626, 9193/689, 9193/734, 9193/737, 9193/738, 9193/739, 9193/791, 9193/792, v rozsahu zakreslenom v geometrickom pláne č.13/2006, v prospech oprávneného z vecného bremena: Slovenská plavba a prístavy, a.s., Pribinova 24, 815 24 Bratislava, IČO: 35705671, spočívajúce v povinnosti strieť uplatňovanie práv oprávneného podľa ustanovenia § 10 ods. 1 zákona 656/2004 Z. z. o energetike v platnom znení a ustanovenia § 69 zákona č. 610/2003 Z. z. o elektornických komunikáciach v platnom znení, Z-4323/2006 - P vz 1542/07; (GP č. 04/2010 - nová p.č. 9193/638, GP č. 05/2010 - nová p.č. 9193/639 - Z-15025/12) (zápis GP over.č.:216/2017, zápis GP over.č.:1077/2017, zápis GP over.č.:2685/2017, R-102/2018 - P vz 588/18, (GP č. over. 305/2020, R-1302/2020), (GP č. over. 976/2022, Z-24420/2022)</p>
Vlastník poradové číslo 1	<p>Vecné bremeno - spočívajúce v práve spol. Slovenská plavba a prístavy, a.s. (IČO: 35705671) - oprávneného z vecného bremena a ako výlučného vlastníka účelových komunikácií a ich súčastí, železničných tratí, vlečiek a ich súčastí, manipulačných a skladových plôch a ostatných inž.sietí, tieto mať zriadené na pozemkoch špecifikovaných v GP č.15/2006 a č.8/2007 a to parc.č.3461/11, 3461/12, 3461/14, 3461/15, 3461/16, 3461/23, 3461/24, 3461/25, 3851/103, 3867/1, 3867/2, 3867/3, 3867/4, 3867/9, 3867/58, 3867/60, 3867/62, 3867/63, 3880/3, 3880/304, 3880/305, 9193/7, 9193/27, 9193/28, 9193/32, 9193/33, 9193/36, 9193/38, 9193/40, 9193/41, 9193/48, 9193/59, 9193/61, 9193/65, 9193/66, 9193/70, 9193/73, 9193/74, 9193/76, 9193/83, 9193/84, 9193/96, 9193/97, 9193/105, 9193/108, 9193/109, 9193/110, 9193/138, 9193/139, 9193/144, 9193/148, 9193/192, 9193/386, 9193/391, 9193/395, 9193/400, 9193/401, 9193/406, 9193/407, 9193/408, 9193/409, 9193/410, 9193/411, 9193/412, 9193/413, 9193/414, 9193/415, 9193/418, 9193/419, 9193/421, 9193/422, 9193/424, 9193/425, 9193/426, 9193/427, 9193/454, 9193/455, 9193/472, 9193/620, 9193/624, 9212 a užívať ich v súlade s ich účelovým určením podľa V-13747/07 zo dňa 28.6.2007 - P vz 1614/07 (zápisom GP č. NI 30/2014 sa pozemok registra C-KN parc.č.3461/25 rozdelil na pozemky parc.č.3461/25, 3461/95, 23016/325); zápis GP over.č.:216/2017, R-102/2018 - P vz 588/18</p>
Vlastník poradové číslo 1	<p>Vecné bremeno v prospech Slovenská plavba a prístavy a.s. spočívajúce v práve stavby na pozemkoch p.č.9193/525, 9193/401, 3867/1, 3867/3 (GP č.1673/06) a jej užívanie v súlade s jej účelovým určením podľa zmluvy V-19461/07 zo dňa 16.7.2007 - P vz 1737/07</p>
Vlastník poradové číslo 1	<p>Vecné bremeno v prospech Slovenská plavba a prístavy a.s. spočívajúce v práve zriadenia vodovodných a kanalizačných potrubí a prípojok na pozemkoch parc.č. 3461/7, 3461/14, 3461/21, 3461/22, 3461/23, 3461/24, 3461/45, 3461/47, 3461/51, 3461/52, 3461/53, 3461/54, 3461/55, 3461/56, 3461/57, 3461/58, 3461/59, 3461/62, 3461/63, 3461/64, 3461/66, 3461/70, 3461/72, 3461/87, 3461/98, 3851/1, 3851/2, 3851/98, 3851/99, 3851/100, 3851/103, 3852/7, 3867/1, 3867/2, 3867/3, 3867/4, 3867/52, 3867/62, 3867/63, 3868/5, 3879/22, 3880/3, 9193/21, 9193/30, 9193/32, 9193/33, 9193/34, 9193/36, 9193/37, 9193/38, 9193/40, 9193/41, 9193/42, 9193/43, 9193/44, 9193/74, 9193/78, 9193/81, 9193/83, 9193/85, 9193/87, 9193/88, 9193/90, 9193/94, 9193/95, 9193/97, 9193/100, 9193/102, 9193/104, 9193/105, 9193/114, 9193/137, 9193/138, 9193/139, 9193/140, 9193/144, 9193/145, 9193/152, 9193/153, 9193/181, 9193/191, 9193/192, 9193/206, 9193/207, 9193/388, 9193/392, 9193/394, 9193/397, 9193/400, 9193/401, 9193/402, 9193/403, 9193/404, 9193/405, 9193/406, 9193/407, 9193/411, 9193/412, 9193/413, 9193/414, 9193/415, 9193/416, 9193/417, 9193/418, 9193/419, 9193/421, 9193/422, 9193/423, 9193/424, 9193/425, 9193/427, 9193/430, 9193/431, 9193/432, 9193/433, 9193/435, 9193/438, 9193/454, 9193/455, 9193/472, 9193/473, 9193/474, 9193/488, 9193/521, 9193/525, 9193/558, 9193/559, 9193/689, 9193/691, 9193/713, 9193/731, 9193/791, 9193/792, 9206/6, 9206/7, 9215/2 (GP č.870/06) a ich užívanie v súlade s ich účelovým určením podľa zmluvy V-19462/07 zo dňa 16.7.2007 - P vz 1738/07; zápis GP over.č.:216/2017, zápis GP over.č.:1077/2017, zápis GP over.č.:2685/2017, zápis GP over.č.:2866/2017, R-102/2018 - P vz 588/18, GP ov.č. G1-1674/2019, R-6200/2019, (GP č. over. 305/2020, R-1302/2020), (GP č. over. 976/2022, Z-24420/2022)</p>
Vlastník poradové číslo 1	<p>Vecné bremeno k poz. parc.č. 3851/2, 9193/27, 9193/28, 9193/29, v prospech oprávneného z vecného bremena: SLOVENSKÝ VODOHOSPODÁRSKY PODNIK, štátny podnik, Radničné námestie 8, Banská Štiavnica, IČO: 36022047, spočívajúce v povinnosti správcu uvedených nehnuteľností strieť na týchto nehnuteľnostiach stavbu protipovodňovej ochrany Bratislavy, ktorá bude vo vlastníctve Slovenskej republiky v správe oprávneného z vecného bremena, podľa V-23349/07 zo dňa 18.09.07</p>
Vlastník poradové číslo 1	<p>Vecné bremeno spočívajúce v práve stavby na pozemku parc.č. 9197 (stavba súp. číslo 400, bytový dom Pribinova 24), podľa par.23 zák.č.182/93 Z.z. v znení zák.č.151/95 Z.z.</p>

Vlastník poradové číslo 1	Vecné bremeno k pozemku parc.č. 3461/21, 3461/22, 3461/90, 3461/91, 3851/100, 3851/101, 4080/2: Povinnosť strpieť uplatňovanie práv prevádzkovateľa produktovodu SLOVNAFT, a.s. v rozsahu vyznačenom v GP č.114/07, v súlade s § 10 zákona NR SR č. 656/2004 Z. z. o energetike, Z-13757/07 - P vz 505/08
Vlastník poradové číslo 1	Vecné bremeno k pozemku parc.č. 3851/100, 3851/101, 3867/1, 3867/2, 3867/27, 3867/28, 3867/29, 3867/3, 3867/30, 3867/4, 3867/44, 3867/62, 3879/2, 3879/21, 3879/22, 3879/24, 3879/27, 3879/29, 3880/3, 4080/2, 9193/398, 9193/401, 9193/470, 9193/473: Povinnosť strpieť uplatňovanie práv prevádzkovateľa produktovodu SLOVNAFT, a.s. v rozsahu vyznačenom v GP č.180/07, v súlade s § 10 zákona NR SR č. 656/2004 Z. z. o energetike, Z-13756/2007 - P vz 506/08; zápis GP over.č.:216/2017, R-102/2018 - P vz 588/18; zápis GP over.č.: 1624/2016, R-5602/2018
Vlastník poradové číslo 1	Vecné bremeno k pozemkom parc.č.3461/11, 3461/12, 3461/14, 3461/21, 3461/22, 3461/24, 3461/30, 3461/33, 3461/57, 3461/58, 3461/59, 3461/60, 3461/61, 3461/62, 3461/63, 3461/64, 3461/65, 3461/66, 3461/67, 3461/70, 3461/73,3461/8, 3461/87, 3461/9, 3461/98, 3851/1, 3851/100, 3851/101, 3851/102, 3867/1, 3867/2, 3867/20, 3867/21, 3867/22, 3867/23, 3867/24, 3867/25, 3867/26, 3867/27, 3867/28, 3867/29, 3867/3, 3867/30, 3867/31, 3867/32, 3867/33, 3867/34, 3867/35, 3867/4, 3867/41, 3867/44, 3867/50, 3867/52, 3867/56, 3867/57, 3867/9, 3867/62, 3867/63, 3869/1, 3879/18, 3879/19, 3879/2, 3879/21, 3879/22, 3879/23, 3879/24, 3879/9, 3879/29, 3880/3, 4080/2, 9193/398, 9193/401, 9193/414, 9193/417, 9193/419, 9193/421, 9193/470, 9193/471, 9193/472, 9193/473, 9193/474, 9193/521, 9193/522, 9193/523, 9193/524, 9193/525, 9193/648, 9193/649, 9193/691 - Povinnosť strpieť uplatňovanie práv prevádzkovateľa produktovodu SLOVNAFT, a.s. v rozsahu vyznačenom v GP č.181/07, v súlade s § 10 zákona NR SR č. 656/2004 Z.z. o energetike; Z-13754/07 - P vz 573/08; zápis GP over.č.:216/2017, zápis GP over.č.:2685/2017, zápis GP over.č.:2866/2017, R-102/2018 - P vz 588/18; zápis GP over.č.: 1624/2016, R-5602/2018
Vlastník poradové číslo 1	Vecné bremeno k poz. parc.č. 3881/1, spočívajúce v povinnosti strpieť uplatňovanie práv prevádzkovateľa produktovodu, v súlade s § 10 zák. č. 656/2004 Z. z. o energetike, produktovod, v prospech Slovnaft, a.s., Vlčie hrdlo, Bratislava, IČO: 31 322 832, v rozsahu podľa geometrického plánu 164/06 - vz 1513/07
Vlastník poradové číslo 1	Vecné bremeno k pozemkom p.č. 3881/1, 3881/10, 3881/11, 3881/12, 3881/13, 3881/14, 3881/17, 3881/18, 3881/19, 3881/2, 3881/20, 3881/21, 3881/22, 3881/23, 3881/24, 3881/25, 3881/26, 3881/27, 3881/28, 3881/29, 3881/3, 3881/30, 3881/31, 3881/32, 3881/33,3881/34, 3881/35, 3881/36, 3881/37, 3881/38, 3881/39, 3881/4, 3881/5, 3881/6, 3881/7, 3881/8, 3881/9 - Povinnosť strpieť uplatňovanie práv prevádzkovateľa produktovodu SLOVNAFT, a.s. v rozsahu vyznačenom v GP č. 181/07, v súlade s § 10 zákona NR SR č. 656/2004 Z.z. o energetike; Z-13754/07
Vlastník poradové číslo 1	Vecné bremeno in rem - strpieť na pozemkoch p.č.9190/2, 9193/7,8,202,204,586 umiestnenie a následné užívanie stavieb "móla" v rozsahu vyznačenom v GP č.2030/09 v prospech vlastníka Polyfunkčného domu Eurovea (stavba s.č.17191 na p.č.9193/372,373,640-644, 9180/4,5) podľa V-1858/11 zo dňa 31.1.2011.
Vlastník poradové číslo 1	Vecné bremeno- spočívajúce v povinnosti povinného strpieť na pozemku parc.č. 9193/619 umiestnenie a následné užívanie závlahových šácht v rozsahu vyznačenom v GP č. 2029/09 v prospech vlastníka stavby súp.č. 17191 postavená na pozemkoch parc.č. 9193/372,373,640,641,642,643,644, k.ú. Nivy ako aj na pozemkoch parc.č. 9180/4,5, k.ú. Staré mesto podľa V-1859/11 dňa 01.02.2011
Vlastník poradové číslo 1	Vecné bremeno- spočívajúce v povinnosti povinného strpieť na pozemkoch parc.č. 9193/7,8,203,586 umiestnenie a následné užívanie dažďovej kanalizácie v rozsahu vyznačenom v GP č.17/2009/2 v prospech vlastníka stavby súp.č. 17191, postavená na pozemku parc.č. 9193/372,373,640,641,642,643,644,k.ú. Nivy ako aj na pozemkoch parc.č. 9180/4,5, k.ú. Staré mesto podľa V-1862/11 zo dňa 01.02.2011
Vlastník poradové číslo 1	Vecné bremeno- spočívajúce v povinnosti vlastníka strpieť na pozemkoch parc.č. 9193/7,8,202,586 umiestnenie a následné užívanie čerpacej stanice a vodovodného potrubia v rozsahu vyznačenom v GP č.17/2009/1 v prospech vlastníka stavby súp.č. 17191 postavená na pozemkoch parc.č. 9193/372,373,640,641,642,643,644, k.ú. Nivy ako aj na pozemkoch parc.č. 9180/4,5, k.ú. Staré mesto podľa V-1863/11 zo dňa 01.02.2011
Vlastník poradové číslo 1	Vecné bremeno - podľa § 22 a nasl. Zákona č. 79/1957 Zb. o výrobe, rozvoje a spotrebe elektriny (elektrizačný zákon) v spojení s § 69 ods. 10 zákona č. 656/2004 Z. z. o energetike a o zmene niektorých zákonov v prospech ZSE Distribúcia, a.s., IČO: 36361518, podľa GP č. 17/2012 (403/2012) na pozemky registra "C" s parc. č. 3461/25, 3851/66, 15390/9, 15390/20, 15390/21, 15390/22, 15390/23, 15390/24, 15390/25, 15419/1, 15422/23, týkajúce sa elektroenergetického zariadenia: 2x110 kV časť vedenia linka č. 8887 a č. 8888 na trase Podunajské Biskupice - Čulenova, Z-5015/12 - Vz 1913/12 (zápisom GP č. NI 30/2014 sa pozemok registra C-KN parc. č. 3461/25 rozdelil na pozemky parc. č. 3461/25, 3461/95, 3461/96, 23016/325, 23016/330, 23016/333) (zápisom GP č. NI 30/2014 sa pozemok registra C-KN parc. č. 3851/66 rozdelil na pozemky parc. č. 3851/66, 3851/124, 23016/166, 23016/327, 23016/331, 23016/334) (zápisom GP č. NI 30/2014 sa pozemok registra C-KN parc. č. 15422/23 rozdelil na pozemky parc. č. 15422/23, 23016/153) - Vz 3158/15, zápisom GP úradne over. pod č. 2760/2015 sa pozemok parc.č. 15422/23 rozdelil na pozemky parc.č. 15422/23, 15422/36 - Vz 2934/16

Vlastník poradové číslo 1	Vecné bremeno vyplývajúce z § 10 zákona NR SR č. 656/2004 Z.z. o energetike a zmene niektorých zákonov, k pozemkom C-KN parc.č.4080/4, 3851/123, v rozsahu podľa GP č.1/2012, spočívajúce v povinnosti strieť uplatňovanie práv prevádzkovateľa produktovodu - SLOVNAFT, a.s., IČO 31322832, Z-14213/12
Vlastník poradové číslo 1	Vecné bremeno - podľa § 22 a nasl. Zákona č. 79/1957 Zb. o výrobe, rozvoje a spotrebe elektriny (elektrizáčný zákon) v spojení s § 96 ods. 4 zákona č. 251/2012 Z. z. o energetike a o zmene a doplnení niektorých zákonov v prospech ZSE Distribúcia, a.s. (IČO: 36361518), podľa GP č. 193-3/2012 (2170/2012) na pozemok registra "C" s parc. č. 9193/27, týkajúce sa elektroenergetického zariadenia: 3x110 kV vedenie č.V8815 na trase Rz Čulenova - Rz Ovsište, vedenia č.V8887 a č.V8888 na trase Rz Čulenova - Rz Podunajské Biskupice, Z-19159/12
Vlastník poradové číslo 1	Vecné bremeno - podľa § 22 a nasl. Zákona č. 79/1957 Zb. o výrobe, rozvoje a spotrebe elektriny (elektrizáčný zákon) v spojení s § 96 ods. 4 zákona č. 251/2012 Z. z. o energetike a o zmene a doplnení niektorých zákonov v prospech ZSE Distribúcia, a.s. (IČO: 36361518), podľa GP č. 193-2/2012 (2169/2012) na pozemky registra "C" s parc. č. 3851/2, 3869/1, 9193/8, 9193/113, 9193/115, 9193/142, 9193/144, 9193/149, 9193/150, 9193/394, 9193/400, 9193/401, 9193/403, 9193/406, 9193/407, 9193/410, 9193/411, 9193/413, 9193/415, 9193/417, 9193/422, 9193/425, 9193/427, 9193/430, 9193/440, týkajúce sa elektroenergetického zariadenia: 1x110 kV vedenie č.V8815 na trase Rz Čulenova - Rz Ovsište, Z-19160/12
Vlastník poradové číslo 1	Vecné bremeno spočívajúce v práve stavby v zmysle § 23 ods. 5 zákona č. 182/1993 Z.z., na prilehlých pozemkoch parc.č. 15390/1,4,13,15422/23 v rozsahu vyznačenom geometrickým plánom č. 107/2012, v prospech vlastníkov bytov a nebytových priestorov v dome súp.č. 720 na pozemkoch parc.č. 15417/2,3,4, podľa V-7533/13 zo dňa 12.06.2013 - Vz 1858/13 (zápisom GP č. NI 30/2014 sa pozemok registra C-KN parc. č. 15422/23 rozdelil na pozemky parc. č. 15422/23, 23016/153)
Vlastník poradové číslo 1	Vecné bremeno "in rem" spočívajúce strieť na pozemkoch p.č. 9191/2, 9193/7, 9193/202, 9193/204, 9193/586 a) zriadenie a uloženie inžinierskych sietí - plynových prípojk b) užívanie, prevádzkovanie, údržbu, opravy, úpravy, rekonštrukcie, modernizácie a akékoľvek iné úpravy inžinierskych sietí - plynových prípojk a ich odstránenie c) vstup, prechod pešo a prejazd osobnými motorovými a nemotorovými dopravnými prostriedkami, strojmi a mechanizmami oprávneným a ním poverenými osobami v rozsahu a spôsobom nevyhnutným na výkon činností uvedených v bode a) a b), v rozsahu vyznačenom v GP č.89/2013/2 (over.č. 2597/2013) v prospech vlastníka stavby Obchodného centra s podzemnými parkovacími stáťami stavba s.č. 17191 na pozemkoch p.č. 9182/2, 9182/9, 9182/11, 9182/18, 9182/24, 9182/28, 9182/29, 9182/30, 9182/31, 9193/1, 9193/5, 9193/371, 9193/372, 9193/373, 9193/382, 9193/494, 9193/496, 9193/497, 9193/628, 9193/629, 9193/630, 9193/631, 9193/632, 9193/633, 9193/634, 9193/640, 9193/641, 9193/642, 9193/643, 9193/644, 9193/664, 9193/665, 9193/666, 9193/667, 9193/668, 9193/669, 9193/670, 9193/671, 9193/672, 9193/673, 9193/674, 9193/675, 9193/676, 9193/677 katastrálne územie Nivy a pozemky p.č. 9180/2, 9180/4, 9180/5 katastrálne územie Staré Mesto podľa V-30716/14 zo dňa 9.12.2014.
Vlastník poradové číslo 1	Vecné bremeno - povinnosť strieť na pozemkoch p.č. 15419/1, 15422/23 v rozsahu vyznačenom v GP č.531/a/14 (over.č. 1306/14) a) uloženie a vedenie časti stavby SO-03-01 kanalizačná stoka - výtlak DN 150 (ďalej len "stavba"), ktorá je súčasťou stavby "Administratívno-logistické centrum, Slovnaftská ul., Bratislava", b) užívanie, prevádzkovanie, údržbu, opravy, úpravy, rekonštrukcie, modernizácie a akékoľvek iné stavebné úpravy časti stavby a jej odstránenie, c) vstup, prechod a prejazd peši, motorovými a nemotorovými dopravnými prostriedkami, strojmi, mechanizmami v rozsahu a spôsobom nevyhnutným na užívanie časti stavby, vrátane činností uvedených v tomto bode 2. článku I. zmluvy pod písm. a) a b) v prospech Bratislavská vodárenská spoločnosť, a.s., IČO 35850370 podľa V-4632/15 zo dňa 24.6.2015 - Vz 2477/15 (zápisom GP č. NI 30/2014 sa pozemok registra C-KN parc. č. 15422/23 rozdelil na pozemky parc. č. 15422/23, 23016/153)
Vlastník poradové číslo 1	Vecné bremeno - strieť právo spoločnosti Slovak Telekom, a.s. (IČO: 35763 469) zriaďovať a prevádzkovať verejné siete a stavať ich vedenia na pozemkoch registra C KN parc. č. 9193/75 a parc.č. 9193/76 v zmysle § 66 ods. 2 zákona č. 351/2011 Z.z. o elektronických komunikáciách a v súvislosti s tým prevádzkovať, opravy a údržbu vedení, vykonávanie nevyhnutných úprav pôdy a jej porastu, najmä odstraňovanie a okliesňovanie stromov a iných porastov ohrozujúcich bezpečnosť a spoľahlivosť vedenia, ak to po predchádzajúcej výzve neurobil vlastník alebo užívateľ pozemku, podľa návrhu zo dňa 03.02.2016, Z-2142/16

Vlastník poradové číslo 1	Vecné bremeno - povinnosť strpieť na pozemkoch registra C KN parc.č.9193/415, 9193/427 právo - zriadenia a uloženia elektroenergetických zariadení (zariadenia distribučnej sústavy, rozvody elektrických vedení a prípojok a iné stavby súvisiace a potrebné na ich prevádzku), - užívania, prevádzkovania, údržby, opravy, úpravy, rekonštrukcie, modernizácie a akýchkoľvek iných stavebných úprav elektroenergetickej stavby (BA-rozšírenie 22 kW, VN 1109,1095, VNK) a jej odstránenia, - vstupu, prechodu a prejazdu peši, motorovými a nemotorovými dopravnými prostriedkami, strojmi a mechanizmami oprávneným za účelom výkonu povolenej činnosti a za účelom zriadenia a uloženia elektroenergetických zariadení a užívania, prevádzkovania, údržby, opravy, úpravy, rekonštrukcie, modernizácie a akýchkoľvek iných stavebných úprav elektroenergetickej stavby a jej odstránenia, v rozsahu vyznačenom v geometrickom pláne č.003-3/2015 (overovacie č.: 1789/2015) a v geometrickom pláne č.003-7/2015 (overovacie č.: 2701/2015), v prospech Západoslovenská distribučná, a.s., IČO: 36361518, podľa V-32517/2016 zo dňa 10.02.2017
Vlastník poradové číslo 1	Vecné bremeno v zmysle § 66 ods. 1 písm. a) a ods. 2 zákona č. 351/2011 Z. z. o elektronických komunikáciách, v prospech spoločnosti VNET, a.s., IČO: 35845007, ako oprávneného, spočívajúce v práve zriaďovať a prevádzkovať verejné siete a stavať ich vedenia na pozemku registra C KN parc.č. 9193/427, Z- 24183/17
Vlastník poradové číslo 1	Vecné bremeno - povinnosť vlastníka pozemkov reg.C KN p.č.9193/2, 9193/370, 9193/377, 9193/381, 9193/619 strpieť: a) umiestnenie, užívanie, prevádzkovanie, údržbu, opravy, rekonštrukcie, modernizácie a akékoľvek úpravy detského ihriska, promenády a s nimi súvisiacej technickej a inej infraštruktúry, b) umiestnenie, užívanie, modernizácie, čistenie, starostlivosť a akékoľvek úpravy parku a zelene a zariadení slúžiacich na starostlivosť o park a zeleň, c) vstup, prechod pešo a vjazd, prejazd a výjazd motorovými a nemotorovými dopravnými prostriedkami, strojmi a mechanizmami v prospech: vlastníka stavby s.č.17191 na pozemkoch reg.C KN p.č.9182/2, 9182/9, 9182/11, 9182/18, 9182/24, 9192/28, 9192/29, 9192/30, 9192/31, 9193/1, 9193/5, 9193/371, 9193/372, 9193/373, 9193/382, 9193/494, 9193/496, 9193/497, 9193/628, 9193/629, 9193/630, 9193/631, 9193/632, 9193/633, 9193/634, 9193/640, 9193/641, 9193/642, 9193/643, 9193/644, 9193/664, 9193/665, 9193/666, 9193/667, 9193/668, 9193/669, 9193/670, 9193/671, 9193/672, 9193/673, 9193/674, 9193/675, 9193/676, 9193/677 (katastrálne územie Nivy) podľa V-27862/2018 zo dňa 12.10.2018. vz 4848/18
Vlastník poradové číslo 1	Vecné bremeno - povinnosť strpieť uplatňovanie práv prevádzkovateľa produktovodu SLOVNAFT, a.s., IČO: 31322832 v súlade so zákonom NR SR č.251/2012 Z.z. o energetike a o zmene a doplnení niektorých zákonov na pozemkoch registra "C" parc.č.3461/88, 3461/90, 3461/91, 3851/120, 3851/121, 3851/122, 3851/123, 3867/58, 3867/59, 3867/60, 3879/27, 3880/304, 3880/305, 3880/306, 4080/3, 4080/4, 9193/647, 9193/650, 9193/651, v rozsahu podľa geometrického plánu č.181/07, overovacie číslo: 3293/07, Z-17489/2018
Vlastník poradové číslo 1	Vecné bremeno v zmysle § 66 ods.1 písm. a) a ods.2 zákona č.351/2011 Z.z. o elektronických komunikáciách, v prospech spoločnosti Orange Slovensko a.s. (IČO: 35697270) ako oprávneného, spočívajúce v práve zriaďovať a prevádzkovať verejné siete a stavať ich vedenia na pozemkoch registra C KN parc.č.3461/25 , 3461/93, 3625/2, 3851/66, 23016/164 v celom rozsahu k celým pozemkom, Z-9871/2019
Vlastník poradové číslo 1	Vecné bremeno - spočívajúceho v práve existencie inžinierskych sietí - plynárenských zariadení, ich ochranných a bezpečnostných pásiem, údržby, prevádzky a rekonštrukcie plynárenských zariadení a v práve prechodu a prejazdu zamestnancov a vozidiel oprávneného z vecného bremena alebo ním poverených osôb za účelom údržby a opravy plynárenských zariadení, to všetko v rozsahu vymedzenom podľa geometrického plánu over.č. G1-817/2022 na nehnuteľnostiach: - Pozemok registra C KN parcelné číslo 9193/21, (diel 1) - Pozemok registra C KN parcelné číslo 9193/23, (diel 2) - Pozemok registra C KN parcelné číslo 9193/25, (diel 3) - Pozemok registra C KN parcelné číslo 9193/30, (diel 4) - Pozemok registra C KN parcelné číslo 9193/31, (diel 5) - Pozemok registra C KN parcelné číslo 9193/33, (diel 6, 7 a 8) - Pozemok registra C KN parcelné číslo 9193/393, (diel 9) - Pozemok registra C KN parcelné číslo 9193/713, (diel 10) - Pozemok registra C KN parcelné číslo 9193/738, (diel 11), v p r o s p e c h: SPP - distribúcia, a.s., IČO 35910739, podľa V-20384/2022 zo dňa 14.6.2022 (pvz-3554/2022)

Vlastník poradové číslo 1

Právo z vecného bremena spočívajúce v práve vstupu, prechodu a prejazdu peši, motorovými a nemotorovými dopravnými prostriedkami cez:
- pozemky p.č.15413/16, 15413/22, 15413/408, 15413/409, 15413/26 v celom rozsahu
- pozemky p.č.15417/1, 15417/41, 22198/9 v rozsahu vyznačenom v GP č.G1-874/2021
v p r o s p e c h každodobého vlastníka pozemkov p.č.15390/9, 15390/20, 15390/21, 15390/22, 15390/23, 15390/24, 15390/25, 15390/26
podľa V-19959/2022 zo dňa 21.7.2022.

Výpis je nepoužiteľný na právne úkony



**OSVEDČENIE O PRAVOSTI PODPISU NA LISTINE
(LEGALIZÁCIA)**

Osvedčujem, že: **JUDr. PhDr. Martin Fakla, PhD.**, dátum narodenia: **17.02.1993**, rodné číslo: **930217/6543**, pobyt: **Silvánska 415/6, Bratislava-Karlova Ves, Slovenská republika**, ktorého(ej) totožnosť som zistil(a) zákonným spôsobom: doklad totožnosti - občiansky preukaz, číslo: **MP849862**, listinu predom mnou vlastnoručne podpísal(a). Poradové číslo knihy osvedčenia pravosti podpisov: **O 378418/2023**.

Bratislava - mestská časť Ružinov dňa 25.04.2023

.....
Mgr. Milena Ščurková
koncipient
poverený notárom

Upozornenie:


Notár legalizáciou neosvedčuje pravdivosť
skutočností uvádzaných v listine
(§ 58 ods. 4 Notárskeho poriadku)



**OSVEDČENIE O PRAVOSTI PODPISU NA LISTINE
(LEGALIZÁCIA)**

Osvedčujem, že: **Mgr. Roman Kiss**, dátum narodenia: **08.01.1984**, rodné číslo: **840108/6958**, pobyt: **Morušová ulica 2437/19A, Šamorín, Slovenská republika**, ktorého(ej) totožnosť som zistil(a) zákonným spôsobom: doklad totožnosti - občiansky preukaz, číslo: **JB883559**, listinu predom mnou vlastnoručne podpísal(a). Poradové číslo knihy osvedčenia pravosti podpisov: **O 397811/2023**.

Bratislava - mestská časť Ružinov dňa 02.05.2023


Mgr. Milena Ščurková
koncipient
poverený notárom

Upozornenie:

Notár legalizáciou neosvedčuje pravdivosť skutočností uvádzaných v listine (§ 58 ods. 4 Notárskeho poriadku)