

**Zmluva o zriadení vecného bremena uzavretá podľa ust. § 151n a nasl.
Občianskeho zákonníka**

medzi týmito zmluvnými stranami

povinný z vecného bremena

Mesto Dunajská Streda

so sídlom: Hlavná ulica 50/16, 929 01 Dunajská Streda
v zastúpení: JUDr. Zoltán Hájos, primátor mesta
IČO: 00 305 383
IČ DPH: nie je platcom DPH
bankové spojenie: ČSOB, a.s.
IBAN: SK17 7500 0000 0003 0281 2303

(ďalej len „**povinný z vecného bremena**“ v príslušnom gramatickom tvare)

a

oprávnený z vecného bremena

Obchodné meno: Západoslovenská vodárenská spoločnosť, a.s.
Sídlo: Nábrežie za hydrocentrálou 4, 949 60 Nitra
v zastúpení: PhDr. Mgr. art. Otokar Klein, predseda predstavenstva
RNDr. Ján Krtík, podpredseda predstavenstva
IČO: 36 550 949
IČO DPH: SK 2020154609
Zápis v registri: Spoločnosť je zapísaná v Obchodnom registri Okresného súdu Nitra,
Oddiel: Sa, Vložka č. 10193/N

(ďalej len „**oprávnený z vecného bremena**“ v príslušnom gramatickom tvare)

(ďalej „**povinný z vecného bremena**“ a „**oprávnený z vecného bremena**“ spolu ako
„**zmluvné strany**“ v príslušnom gramatickom tvare)

**Článok I.
Predmet zmluvy**

1. Povinný z vecného bremena je výlučným vlastníkom nasledovných nehnuteľností nachádzajúcich sa v katastrálnom území Dunajská Streda, obec Dunajská Streda, okres Dunajská Streda, pozemkov vedených na LV č. 3251 Okresným úradom Dunajská Streda – Katastrálny odbor:

- parcela registra C, parc.č.: 1917/8 o výmere 2 669 m², druh pozemku: zastavaná plocha a nádvorie,
- parcela registra C, parc.č.: 1917/10 o výmere 2 367 m², druh pozemku: zastavaná plocha a nádvorie,
- parcela registra C, parc.č.: 1917/12 o výmere 2 070 m², druh pozemku: orná pôda, v podiele 1/1-ine k celku.

(ďalej len „**pozemky**“ v príslušnom gramatickom tvare)

2. Predmetom tejto zmluvy je zriadenie vecného bremena na časti pozemkov špecifikovaných v bode 1. tohto článku zmluvy, v rozsahu uvedeného v geometrickom pláne č. 066/2023, vyhotovenom dňa 20.02.2023, vyhotoviteľom GEOPLAN DS s.r.o., Štúrova 1089/5, 929 01 Dunajská Streda, IČO: 46 610 910, overenom Okresným úradom Dunajská Streda – Katastrálny odbor dňa 27.02.2023 pod. č. G1-393/2023 (ďalej len „**Geometrický plán**“); v prospech Oprávneného z vecného bremena, ktoré vecné bremeno spočíva v práve:

2.1 strpieť právo umiestnenia, výstavby, kolaudácie, užívania a prevádzkovania vodovodu a kanalizácie k stavbe „Obytná zóna DAHLIA“ na pozemkoch,

2.2 strpieť existenciu inžinierskych sietí vodovodu a kanalizácie vrátane ich ochranných a bezpečnostných pásiem a trpieť vykonávanie vlastníckych práv spojených s vodovodom a kanalizáciou, t. j. jeho prevádzkovanie, rekonštrukciu, modernizáciu, opravy a údržbu, resp. odstránenie,

2.3 strpieť právo vstupu, prechodu peši a prejazdu motorovými a nemotorovými dopravnými prostriedkami, strojmi a mechanizmami oprávneným z vecného bremena za účelom výkonu vyššie uvedených povolených činností, cez celé pozemky neobmedzene,

a povinnosti Povinného z vecného bremena toto užívanie trpieť s tým, že k zriadeniu vecného bremena dôjde v rozsahu vymedzenom v Geometrickom pláne, tvoriacom Prílohu č. 1 tejto zmluvy, a to všetko za podmienok dojednaných v tejto zmluve (ďalej len ako „**Vecné bremeno**“).

3. Zmluvné strany sa dohodli, že zriadia pásмо ochrany 1,5 m od vonkajšieho pôdorysného okraja vodovodu a kanalizácie na obidve strany, (ďalej ako „pásмо ochrany“), v ktorom povinný z vecného bremena rešpektuje obmedzenie užívania pozemkov a to najmä zákaz vykonávať zemné práce, umiestňovať stavby, konštrukcie alebo iné podobné zariadenia a vykonávať činnosti, ktoré by obmedzovali prístup k vodovodu a kanalizácii, alebo ktoré by mohli ohroziť jeho/jej/ich technický stav, vysádzať trvalé porasty, umiestňovať skládky a vykonávať terénne úpravy.

4. Povinný z vecného bremena berie na vedomie, že oprávnený z vecného bremena ako prevádzkovateľ verejného vodovodu a kanalizácie je v zmysle § 20 zákona NRSR č. 442/2002 Z. z. o verejných vodovodoch a verejných kanalizáciách a o zmene a doplnení zákona NRSR č. 276/2001 Z. z. o regulácii v sieťových odvetviach v znení neskorších predpisov oprávnený v nevyhnutnej miere vstupovať na pozemky v súvislosti so zriaďovaním, rekonštrukciou, modernizáciou, prevádzkovaním alebo na účely opráv a údržby verejného vodovodu a kanalizácie.

5. Vecné bremeno je spojené s vlastníctvom pozemkov a spolu s ním prechádza na nadobúdateľa t.j. povinným z vecného bremena je vlastník alebo spoluvlastníci vyššie uvedených pozemkov.

6. Oprávneným z vecného bremena je Západoslovenská vodárenská spoločnosť, a.s., ktorá vecné bremeno prijíma. Povinný z vecného bremena sa zaväzuje strpieť výkon jeho práva zodpovedajúceho vecnému bremenu špecifikovanému v odseku 2 tohto článku zmluvy.

7. Vecné bremeno sa zriaďuje bezodplatne na dobu neurčitú.

Článok II. Vznik vecného bremena

1. Vecné bremeno, ktoré je predmetom tejto zmluvy, vzniká právoplatným rozhodnutím príslušného správneho orgánu o povolení jeho vkladu do katastra nehnuteľností.
2. Zmluvné strany sa dohodli, že návrh na vklad do katastra nehnuteľností podá povinný z vecného bremena, pričom zároveň zaplatí správny poplatok s týmto úkonom spojený.

Článok III. Náhrada za zriadenie vecného bremena

1. Zmluvné strany sa dohodli, že vecné bremeno špecifikované v článku I. tejto zmluvy sa zriaďuje bezodplatne.

Článok IV. Záverečné ustanovenia

1. Táto zmluva je vyhotovená v 6 rovnopisoch, z ktorých dva sú určené pre povinného z vecného bremena, dva pre oprávneného z vecného bremena a dva slúžia pre potreby konania o povolenie vkladu vecného bremena do katastra nehnuteľností.
2. Táto zmluva nadobúda platnosť dňom jej podpísania obidvoma zmluvnými stranami a účinnosť dňom nasledujúcim po dni jej zverejnenia v zmysle § 47a Občianskeho zákonníka v znení neskorších predpisov. Táto zmluva je povinne zverejňovaná podľa § 5a zákona NRSR č. 211/2000 Z.z. o slobodnom prístupe k informáciám a o zmene a doplnení niektorých zákonov v znení neskorších predpisov.
3. V prípade, ak sa niektoré ustanovenia tejto zmluvy, či už vzhľadom k platnému právnemu poriadku alebo vzhľadom k jeho zmenám stanú neplatnými, neplatné časti sa nahradia príslušnými ustanoveniami všeobecne záväzného právneho predpisu.
4. Zmluva bola zmluvnými stranami prečítaná, vzájomne vysvetlená, zmluvné strany jej obsahu porozumeli a keďže vyjadruje ich slobodnú a vážnu vôľu, prejavenu určitým a zrozumiteľným spôsobom na znak súhlasu s jej obsahom pripájajú vlastnoručné podpisy a prehlasujú, že ju neuzavreli v tiesni ani za nápadne nevýhodných podmienok.

V Dunajskej Strede dňa 12.04.2023

V Nitre dňa 12.05.2023

Povinný z vecného bremena:

Oprávnený z vecného bremena:

JUDr. Zoltán Hájos
primátor mesta Dunajská Streda

PhD: lein
pred:



RNDr. Ján Krtík
podpredseda predstavenstva



SAMOSPRÁVA MESTA DUNAJSKÁ STREDA
DUNASZERDAHELY VÁROS ÖNKORMÁNYZATA

Hlavná 50/16, 929 01 Dunajská Streda

Číslo: 5/9/2023

Dunajská Streda, 06.04.2023

UZNESENIE

z 5. zasadnutia Mestského zastupiteľstva Dunajská Streda,
konaného dňa 04. apríla 2023 vo veľkej zasadačke na Radnici v Dunajskej Strede

k bodu č. 12. Návrh zámeny pozemkov, nachádzajúcich sa v k. ú. Dunajská Streda, par. č. 1940/14, par. č. 1940/15, par. č. 1940/16, par. č. 1942/59, par. č. 1942/66, par. č. 1942/67, vo vlastníctve spoločnosti Wolf street east, s.r.o., Budovateľská 5677/7A, 929 01 Dunajská Streda, IČO: 50 177 737 a par. č. 1942/65, par. č. 1942/294, vo vlastníctve mesta Dunajská Streda; formou bezodplatnej zámeny pozemkov a zriadenia vecného bremena na pozemkoch nachádzajúcich sa v k. ú. Dunajská Streda, par. registra C, par. č. 1917/8, par. č. 1917/10, par. č. 1917/12, v prospech spoločnosti Západoslovenská vodárenská spoločnosť, a.s., Nábřežie pod hydrocentrálou 4, 946 60 Nitra, IČO: 36 550 949 a na par. registra C, par. č. 1917/8 a par. registra E, par. č. 1791, v prospech spoločnosti Wolf center one, s.r.o., Budovateľská 5677/7A, 929 01 Dunajská Streda, IČO: 50 184 431. (materiál č. 79/2023/5)

Uznesenie
č. 86/2023/5

Mestské zastupiteľstvo Dunajská Streda

A/ s c h v a ľ u j e

1. zámer bezodplatnej zámeny pozemkov nachádzajúcich sa v katastrálnom území Dunajská Streda, v obci Dunajská Streda, okres Dunajská Streda:

1.1 predmet zámeny na strane vymieňajúceho č. 1 – mesto Dunajská Streda, Hlavná 50/16, 929 01 Dunajská Streda, IČO: 00 305 383:

- pozemky, par. č. 1942/65, parcela registra C, druh pozemku ostatná plocha o výmere 8 m² a par. č. 1942/294, parcela registra C, druh pozemku ostatná plocha o výmere 16 m², vedené na LV č. 3251 Okresným úradom Dunajská Streda – Katastrálny odbor; vo výlučnom vlastníctve mesta Dunajská Streda, Hlavná 50/16, 929 01 Dunajská Streda, IČO: 00 305 383, v podiele 1/1-ine k celku.

Všeobecná hodnota pozemkov, par. registra „C“, par. č. 1942/65 a par. č. 1942/294, bola stanovená znaleckým posudkom č. 031/2023, vypracovaným Ing. Jolanou Némethovou, dňa 26.02.2023, vo výške 1 360,- € (slovom: tisíctristošesťdesiat eur);

1.2 predmet zámeny na strane vymieňajúceho č. 2 – Wolf street east, s.r.o., Budovateľská 5677/7A, 929 01 Dunajská Streda, IČO: 50 177 737:

• pozemky, par. č. 1940/14, parcela registra C, druh pozemku zastavaná plocha a nádvorie o výmere 74 m²; par. č. 1940/15, parcela registra C, druh pozemku zastavaná plocha a nádvorie o výmere 28 m²; par. č. 1940/16, parcela registra C, druh pozemku zastavaná plocha a nádvorie o výmere 103 m²; par. č. 1942/59, parcela registra C, druh pozemku ostatná plocha o výmere 117 m²; par. č. 1942/66, parcela registra C, druh pozemku ostatná plocha o výmere 284 m²; par. č. 1942/67, parcela registra C, druh pozemku ostatná plocha o výmere 98 m²; vedené na LV č. 8536 Okresným úradom Dunajská Streda – Katastrálny odbor; vo výlučnom vlastníctve spoločnosti Wolf street east, s.r.o., Budovateľská 5677/7A, 929 01 Dunajská Streda, IČO: 50 177 737, v podiele 1/1-ine celku.

Všeobecná hodnota pozemkov, par. č. 1940/14, par. č. 1940/15, par. č. 1940/16, par. č. 1942/59, par. č. 1942/66 a par. č. 1942/67, bola stanovená znaleckým posudkom č. 021/2023, vypracovaným Ing. Jolanou Némethovou, dňa 22.02.2023, vo výške 20 800,- € (slovom: dvadsaťtisícosemsto eur);

2. zámer bezodplatného zriadenia vecného bremena na pozemkoch nachádzajúcich sa v katastrálnom území Dunajská Streda, v obci Dunajská Streda, okres Dunajská Streda:

2.1 par. č. 1917/8 parcela registra C, druh pozemku zastavaná plocha a nádvorie o výmere 2 669 m²; par. č. 1917/10 parcela registra C, druh pozemku zastavaná plocha a nádvorie o výmere 2 367 m²; par. č. 1917/12 parcela registra C, druh pozemku orná pôda o výmere 2 070 m²; vedených na LV č. 3251 Okresným úradom Dunajská Streda – Katastrálny odbor; v prospech spoločnosti Záposlovenská vodárenská spoločnosť, a.s., Nábřežie pod hydrocentrálou 4, 946 60 Nitra, IČO: 36 550 949; pre účely umiestnenia, výstavby, kolaudácie a užívania inžinierskej stavby vodovodu a kanalizácie k stavbe „Obytná zóna DAHLIA“; v rozsahu uvedeného v geometrickom pláne č. 066/2023, vyhotovenom dňa 20.02.2023, vyhotoviteľom GEOPLAN DS s.r.o., Štúrova 1089/5, 929 01 Dunajská Streda, IČO: 46 610 910, overenom Okresným úradom Dunajská Streda – Katastrálny odbor dňa 27.02.2023 pod. č. G1-393/2023.

Všeobecná hodnota vecného bremena na časti vyššie uvedených pozemkov, par. č. 1917/8, par. č. 1917/10, par. č. 1917/12, v rozsahu uvedeného v geometrickom pláne č. 066/2023, bola stanovená znaleckým posudkom č. 028/2023, vypracovaným Ing. Jolanou Némethovou, dňa 26.02.2023, vo výške 1 740,- € (slovom: tisícosemstoštyridsať eur);

2.2 par. č. 1917/8 parcela registra C, druh pozemku zastavaná plocha a nádvorie o výmere 2 669 m²; par. č. 1791 parcela registra E, druh pozemku ostatná plocha o výmere 8 292 m²; vedených na LV č. 3251 Okresným úradom Dunajská Streda – Katastrálny odbor; v prospech spoločnosti Wolf center one, s.r.o., Budovateľská 5677/7A, 929 01 Dunajská Streda, IČO: 50 184 431; pre účely umiestnenia, výstavby, kolaudácie a užívania inžinierskej stavby VN vedenia a NN káblových rozvodov

k stavbe „Obytná zóna DAHLIA“; v rozsahu uvedeného v geometrickom pláne č. 059/2023, vyhotovenom dňa 15.02.2023, vyhotoviteľom GEOPLAN DS s.r.o., Štúrova 1089/5, 929 01 Dunajská Streda, IČO: 46 610 910, overenom Okresným úradom Dunajská Streda – Katastrálny odbor dňa 27.02.2023 pod. č. G1-392/2023.

Všeobecná hodnota vecného bremena na časti vyššie uvedených pozemkov, par. č. 1917/8, par. č. 1791, v rozsahu uvedeného v geometrickom pláne č. 059/2023, bola stanovená znaleckým posudkom č. 030/2023, vypracovaným Ing. Jolanou Némethovou, dňa 27.02.2023, vo výške 4 890,- € (slovom: štyritisícosemstodevät'desiat eur);

ako prípad hodný osobitného zreteľa v súlade s § 9a ods. 8, písm. e) zákona SNR č. 138/1991 Zb. o majetku obcí v znení neskorších zmien a doplnkov, vo verejnom záujme s cieľom vytvorenia podmienok možnosti realizácie dlhodobého plánovaného zámeru mesta Dunajská Streda, výstavby „Okružnej križovatky so svetelnou signalizáciou na križovatke Hlavná ul. – MK TESCO“, ktorým sa zvyšuje bezpečnosť a plynulosť cestnej premávky predmetnej križovatky.

3. bezodplatnú zámenu pozemkov nachádzajúcich sa v katastrálnom území Dunajská Streda, v obci Dunajská Streda, okres Dunajská Streda:

3.1 predmet zámeny na strane vymieňajúceho č. 1 – mesto Dunajská Streda, Hlavná 50/16, 929 01 Dunajská Streda, IČO: 00 305 383:

- pozemky, par. č. 1942/65, parcela registra C, druh pozemku ostatná plocha o výmere 8 m² a par. č. 1942/294, parcela registra C, druh pozemku ostatná plocha o výmere 16 m², vedené na LV č. 3251 Okresným úradom Dunajská Streda – Katastrálny odbor; vo výlučnom vlastníctve mesta Dunajská Streda, Hlavná 50/16, 929 01 Dunajská Streda, IČO: 00 305 383, v podiele 1/1-ine k celku.

3.2 predmet zámeny na strane vymieňajúceho č. 2 – Wolf street east, s.r.o., Budovateľská 5677/7A, 929 01 Dunajská Streda, IČO: 50 177 737:

- pozemky, par. č. 1940/14, parcela registra C, druh pozemku zastavaná plocha a nádvorie o výmere 74 m²; par. č. 1940/15, parcela registra C, druh pozemku zastavaná plocha a nádvorie o výmere 28 m²; par. č. 1940/16, parcela registra C, druh pozemku zastavaná plocha a nádvorie o výmere 103 m²; par. č. 1942/59, parcela registra C, druh pozemku ostatná plocha o výmere 117 m²; par. č. 1942/66, parcela registra C, druh pozemku ostatná plocha o výmere 284 m²; par. č. 1942/67, parcela registra C, druh pozemku ostatná plocha o výmere 98 m²; vedené na LV č. 8536 Okresným úradom Dunajská Streda – Katastrálny odbor; vo výlučnom vlastníctve spoločnosti Wolf street east, s.r.o., Budovateľská 5677/7A, 929 01 Dunajská Streda, IČO: 50 177 737, v podiele 1/1-ine celku.

4. zriadenie vecného bremena bezodplatne na dobu neurčitú, na pozemkoch nachádzajúcich sa v katastrálnom území Dunajská Streda, v obci Dunajská Streda, okres Dunajská Streda:

4.1 par. č. 1917/8 parcela registra C, druh pozemku zastavaná plocha a nádvorie o výmere 2 669 m²; par. č. 1917/10 parcela registra C, druh pozemku zastavaná plocha a nádvorie o výmere 2 367 m²; par. č. 1917/12 parcela registra C, druh pozemku orná pôda o výmere 2 070 m²; vedených na LV č. 3251 Okresným úradom Dunajská Streda – Katastrálny odbor; v prospech spoločnosti Západoslovenská vodárenská spoločnosť, a.s., Nábrežie pod hydrocentrálou 4, 946 60 Nitra, IČO: 36 550 949; pre účely umiestnenia, výstavby, kolaudácie a užívania inžinierskej stavby vodovodu a kanalizácie k stavbe „Obytná zóna DAHLIA“; v rozsahu uvedeného v geometrickom pláne č. 066/2023, vyhotovenom dňa 20.02.2023, vyhotoviteľom GEOPLAN DS s.r.o., Štúrova 1089/5, 929 01 Dunajská Streda, IČO: 46 610 910, overenom Okresným úradom Dunajská Streda – Katastrálny odbor dňa 27.02.2023 pod. č. G1-393/2023,

4.2 par. č. 1917/8 parcela registra C, druh pozemku zastavaná plocha a nádvorie o výmere 2 669 m²; par. č. 1791 parcela registra E, druh pozemku ostatná plocha o výmere 8 292 m²; vedených na LV č. 3251 Okresným úradom Dunajská Streda – Katastrálny odbor; v prospech spoločnosti Wolf center one, s.r.o., Budovateľská 5677/7A, 929 01 Dunajská Streda, IČO: 50 184 431; pre účely umiestnenia, výstavby, kolaudácie a užívania inžinierskej stavby VN vedenia a NN káblových rozvodov k stavbe „Obytná zóna DAHLIA“; v rozsahu uvedeného v geometrickom pláne č. 059/2023, vyhotovenom dňa 15.02.2023, vyhotoviteľom GEOPLAN DS s.r.o., Štúrova 1089/5, 929 01 Dunajská Streda, IČO: 46 610 910, overenom Okresným úradom Dunajská Streda – Katastrálny odbor dňa 27.02.2023 pod. č. G1-392/2023.

5. bezodplatný zámenu pozemkov v zmysle bodu 3. tohto uznesenia a zriadenie vecného bremena bezodplatne v zmysle bodu 4. tohto uznesenia; ako prípad hodný osobitného zreteľa v súlade s § 9a ods. 8, písm. e) zákona SNR č. 138/1991 Zb. o majetku obcí v znení neskorších zmien a doplnkov, vo verejnom záujme s cieľom vytvorenia podmienok možnosti realizácie dlhodobého plánovaného zámeru mesta Dunajská Streda, výstavby „ Okružnej križovatky so svetelnou signalizáciou na križovatke Hlavná ul. – MK TESCO“, ktorým sa zvyšuje bezpečnosť a plynulosť cestnej premávky predmetnej križovatky.

B/ s p l n o m o c ň u j e

primátora mesta k vykonaniu právnych úkonov potrebných na realizáciu tohto uznesenia.

Hlasovanie č. 15:

počet všetkých

poslancov : 21

prítomní : 20

za : 20

proti : 0

zdržal sa : 0

nehlasoval : 0

Uznesenie bolo schválené.



.....
JUDr. Zoltán Hájos
primátor mesta

UPLATNENÉ PODĽA
Zákona č. 145/95 Z.z.

Geometrický plán je podkladom na právne úkony, keď údaje doterajšieho stavu výkazu výmer sú zhodné s údajmi platných výpisov z katastra nehnuteľností

Vyhoviteľ GEOPLAN DS s.r.o. Štúrova 1089/5 Dunajská Streda 92901 IČO: 46610910	Kraj Trnavský	Okres Dunajská Streda	Obec Dunajská Streda
	Kat. územie Dunajská Streda	Číslo plánu 066/2023	Mapový list č DS 4-0/41-43
GEOMETRICKÝ PLÁN na zriadenie vecného bremena na parcelách p.č. C-KN 1917/10, 1917/12, 1917/8			
Vyhoviteľ		Autorizačne overil	
Dňa: 20.02.2023 Meno: Ing. Balázs Klempa		Dňa: 20.02.2023 Meno: Ing. Viktor Pataj	
Úradne overil Meno: Mgr. Denisa Pastřová		Dňa: 20.02.2023 Číslo: G1-393/2023	
Nové hranice boli v prírode označené nie sú označené		Núdzovými opatreniami podľa predpisov	
Záznam podrobného merania (meračský náčrt) č. 7886		Úradne overené podľa § 19 zákona NR SR č. 215/1995 Z.z. o geodézii a kartografii	
Súradnice bodov označených číslami a ostatné meračské údaje sú uložené vo všeobecnej dokumentácii		Pečiatka a podpis	

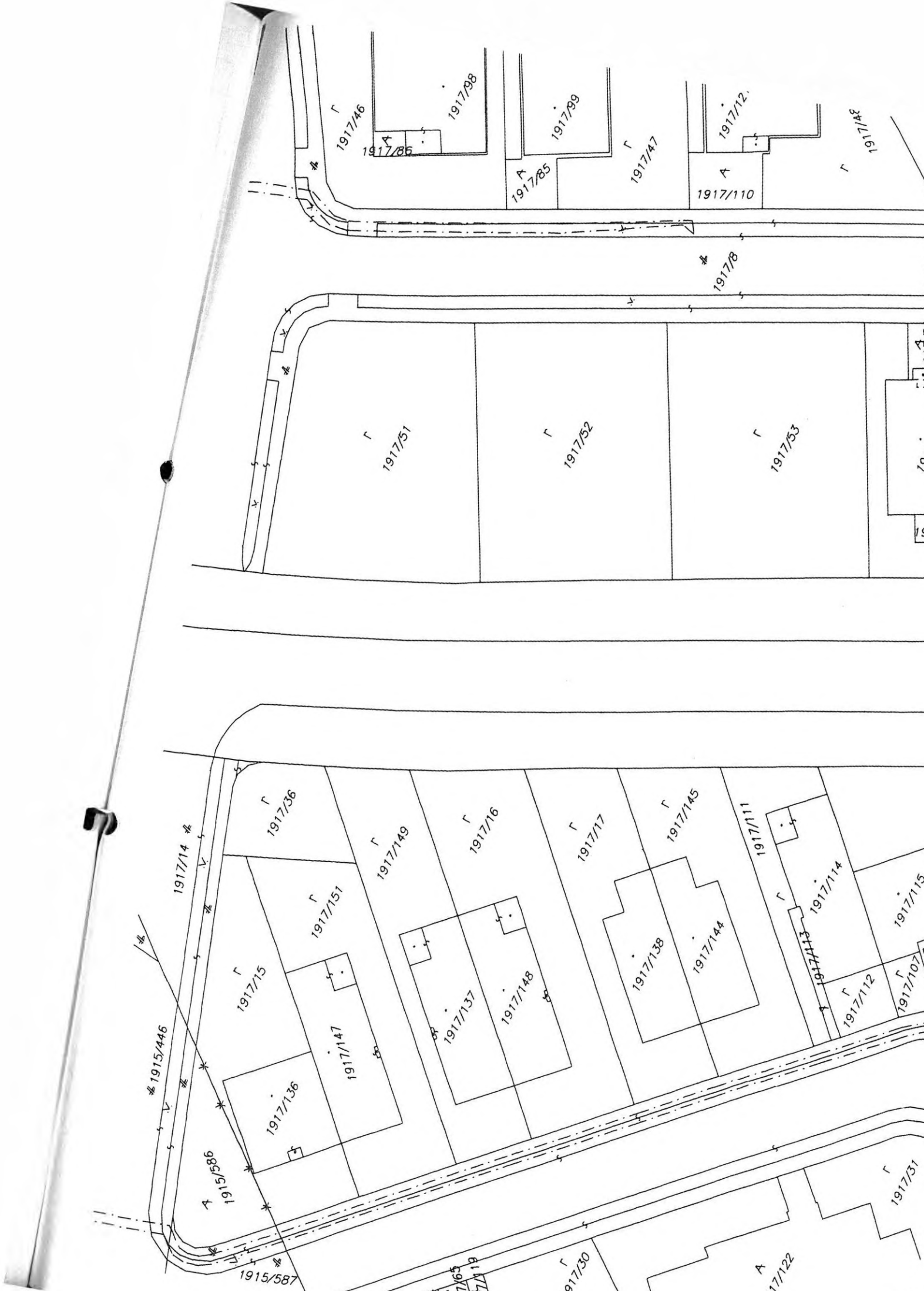
VÝKAZ VÝMER

str. 1

Doterajší stav				Zmeny					Nový stav					
Číslo		Výmera		Druh pozemku	Diel	k parcele číslo	m ²	od parcely číslo	m ²	Číslo parcely	Výmera		Druh pozemku	Vlastník, (iná opráv. osoba) adresa, (sídlo)
PK vložky	parcely	ha	m ²								ha	m ²		
LV	KN-E	KN-C												
Stav právny je totožný s registrom C KN														
3251		1917/8	2669	zast.pl.	1			1917/8	16	1917/8	2669	zast.pl. 22		Doterajší
3251		1917/10	2367	zast.pl.	2			1917/10	27	1917/10	2367	zast.pl. 22		Doterajší
					3			1917/10	34					
3251		1917/12	2070	orná p.	4			1917/12	29	1917/12	2070	orná p. 1		Doterajší
					5			1917/12	25					
Spolu:			7106						131		131			

Legenda: kód spôsobu využívania 1 Pozemok využívaný pre rastlinnú výrobu, na ktorom sa pestujú obilniny, okopaniny, krmoviny, technické plodiny, zelenina a iné poľnohospodárske plodiny alebo pozemok dočasne nevyužívaný pre rastlinnú výrobu
 22 Pozemok, na ktorom je postavená inžinierska stavba - cestná, miestna a účelová komunikácia, lesná cesta, poľná cesta, chodník, nekryté parkovisko a ich súčasti

Zriaďuje sa vecné bremeno na priznanie práva uloženia, údržby a rekonštrukcie inžinierskych sietí na p.č.C-KN 1917/10, 1917/12, 1917/8, vo vyznačenom rozsahu diel 1-5 v prospech podľa priloženej zmluvy



1917/46

1917/98

1917/99

1917/112

1917/110

1917/85

1917/47

1917/110

1917/118

1917/51

1917/52

1917/53

1917/14

1917/36

1917/15

1917/151

1917/149

1917/16

1917/17

1917/145

1917/111

1917/114

1917/115

1915/446

1917/136

1917/147

1917/137

1917/148

1917/138

1917/144

1917/113

1917/112

1917/107

1915/587

1917/30

1917/122

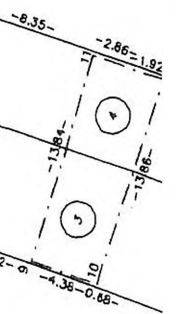
1917/31

1917/1

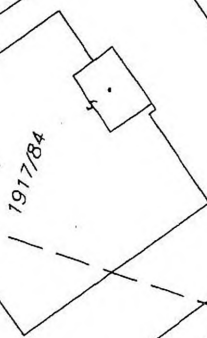
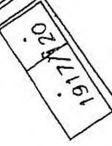
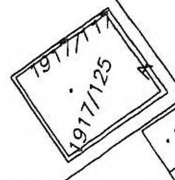
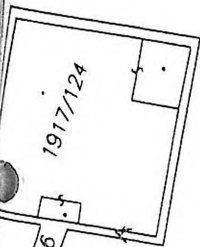
1917/12

1917/10

1947/67



1917/19

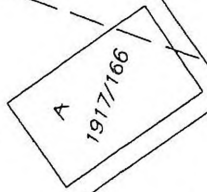
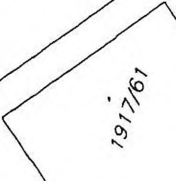


1917/20

1917/116

1917/89

1917/21

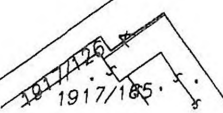


1917/34

DUNASKASTREDA 4-0/32
 DUNASKASTREDA 4-0/41

1917/11

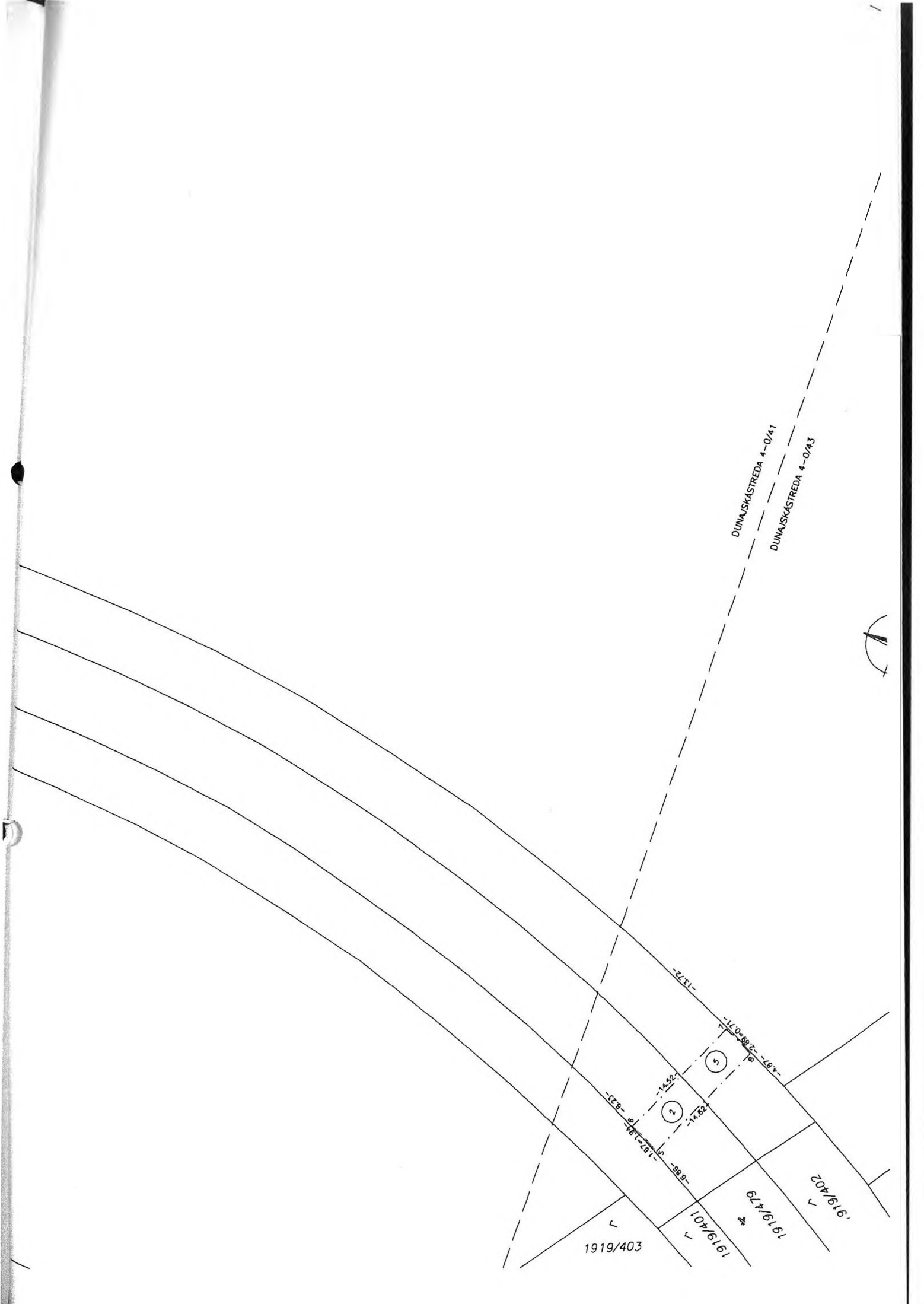
1917/22



1917/78

1917/62

1917/165



DUNAJSKÁSTREDA 4-0/41

DUNAJSKÁSTREDA 4-0/43



1919/403

1919/401

1919/479

1919/402

