

Príloha č. 1. Opis predmetu zákazky

Názov zákazky:

Obnova a údržba cykloturistických trás Tokaj a Medzibodrožie

1. Predmet zákazky

Predmetom zákazky je obnova značenia na cykloturistických trasách v Tokajskom regióne a Medzibodroží a to v zmysle realizovaného pasportu cyklotrás Košického kraja a koncepcie Cyklodestinácie Tokaj v celkovom rozsahu 134,5 km.

- a) cykloturistická trasa CM017 v rozsahu 95 km
- b) cykloturistická trasa č. 5710 –Ladmovce- Čerhov v rozsahu 16 km
- c) cykloturistická trasa č. 8717 – Slovenské Nové Mesto – Viničky v rozsahu 15 km
- d) cykloturistická trasa č. 8728 –ATC Mária – z Čerhova a Veľkej Tírne v rozsahu 8,5 km – úprava trasovania cez kameňolom

Požadovaný rozsah dodania predmetu zákazky:

- a) grafické spracovanie navrhovaných prvkov cykloturistického značenia v zmysle pasportu cyklotrás
- b) zhotovenie a inštalácia prvkov cykloturistického značenia
- b) realizácia vyznačenie cykloturistických trás v súlade s STN 01 8028 „Cykloturistické značenie“.

Podklady:

- 1. Pasport cykloturistických trás v Košickom kraji – v prílohe

2. Špecifikácia zákazky

2.1. Obnova značenia na cykloturistickej trase č. CM017 – Dolnozemplínska cyklomagistrála

Jazero Izra – Kalša – Kuzmice – Čerhov- Malá Trňa – Borša – Streda nad Bodrogom - Ptrukša – Veľké Selemence s pokračovaním na Ukrajinu - Užhorod

Popis a stav cykloturistickej trasy a jej značenia

Dĺžka trasy: 95,1 km

Prevýšenie: hore 528, dole 836

Správca na cykloznačkách: PBS Kostitras, ZTVC

Typ trasy: CB Gravel/ REKREA

Povrch: asfalt/štrkový/hlina/asfalt

Minimálna šírka trasy: 2m

Minimálna svetlosť trasy: N/A

Maximálna pozdĺžna nerovnosť: menej ako 50 mm

Maximálny pozdĺžny sklon: 5,08%

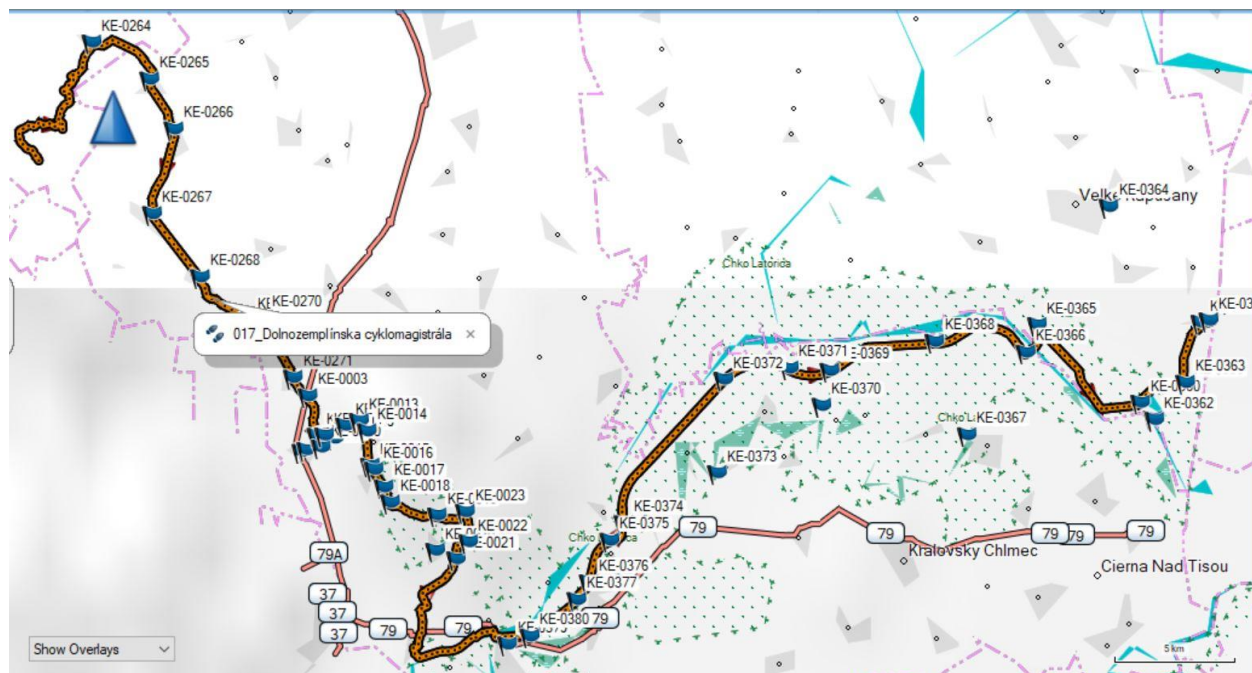
Popis trasy

Trasa vytvára prepojenie pre cyklistov medzi Abovom a Zemplínom. Začína pri horskom Jazere Izra, pokračuje v smere na Tokajský región a Medzibodrožie. Jedná sa o nadregionálnu diaľkovú prepájajúcu zaujímavé turistické lokality v príhraničných územiach s Maďarskom a Ukrajinou. Celková dĺžka trasy je takmer 95 km a predstavuje tak zaujímavý cykloturistický produkt na predĺžený víkend, prípadne aj dlhší pobyt.

Správca cyklotrasy je Prešovská bicyklová skupina Kostitras, v Tokajskom regióne je to Združenie Tokajská Vínná cesta.

Z Tokajskej oblasti, sa cez Medzibodrožie dostane cyklista po hrádzach Bodrogu a Latorice až na samotnú hranicu Shengenského priestoru, kde cez hraničný priechod vo Veľkých Selemencoch, určený len pre peších a cyklistov dostanete na Ukrajinu. Cyklomagistrála vedie po existujúcich cestách 3.tr., účelových komunikáciách a hrádzach.

Cykloturistické značenie nezodpovedá v detailoch STN 018028, z tohto dôvodu je trasa určená na kompletnú obnovu.



Hlavné nedostatky a identifikované problémy značenia cykloturistickej trasy

č.bodu	č.trasy	farba značenia	osadené značenie	materiál nosiča	stav nosiča	bodova závada
KE-0260	017	červená	1	CSK	opraviť	odhrita tabula z mapou treba opraviť
KE-0259	017	červená	1	DS	nevyhovuje	smerovník je zarastený treba upraviť
KE-0264	017	červená	1	TSK	vyhovuje	zle uvedený správca trasy
KE-0265	017	červená	1	MTS	vyhovuje	0
KE-0266	017	červená	1	MR	vyhovuje	0
KE-0267	017	červená	1	DES	vyhovuje	0
KE-0268	017	červená	1	MR	vyhovuje	chýba TMN
KE-0269	017	červená	1	CSK	vyhovuje	0
KE-0270	017	červená	1	DS	vyhovuje	0
KE-0271	017	červená	1	DS		0
KE-0003	017	červená	1	CSK	vyhovuje	odstrániť náletové dreviny okolo smerovníka, premaľovať, prejazd cesty 1.tr.79, nasmerovanie na poľnú cestu smer Čerhov
KE-0004	017	červená	1	CSK	vyhovuje	nedostatočné značenie, premaľovať
KE-0006	017	červená	1	CSK	vyhovuje	nedostatočné značenie, premaľovať, nasmerovanie CM017 na poľnú cestu smer bod KE-0004, smer Luhyna
KE-0011	017	červená	1	CSK	vyhovuje	0
KE-0012	017	červená	1	CSK	vyhovuje	vysekať, premaľovať
KE-0013	017	červená	1	CSK	vyhovuje	nedostatočné značenie
KE-0014	017	červená	1	CSK	vyhovuje	premaľovať maľované značenie
KE-0015	017	červená	1	CSK	vyhovuje	premaľovať maľované značenie
KE-0016	017	červená	1	CSK	vyhovuje	0
KE-0017	017	červená	1	CSK	vyhovuje	premaľovať maľované značenie
KE-0018	017	červená	1	CSK	vyhovuje	premaľovať maľované značenie
KE-0019	017	červená	1	CSK	vyhovuje	premaľovať, zničené značenie
KE-0020	017	červená	1	CSK	vyhovuje	0
KE-0021	017	červená	1	CSK	vyhovuje	premaľovať maľované značenie
KE-0023	017	červená	1	CSK	vyhovuje	otočené značenie, premaľovať
KE-0047	017	červená	1	DES	vyhovuje	nedostatočné značenie
KE-0038	017	červená	1	CSK	vyhovuje	premaľovať maľované značenie, prejazd cesty 1.tr.
KE-0039	017	červená	1	0		chýbajúci cyklosmerovník
KE-0040	017	červená	1	CSK	opraviť	premaľovať maľované značenie
KE-0033	017	červená	1	CSK	opraviť	premaľovať, chýbajúce značenie, krátky úsek po č.79 do Stredy nad Bodrogom
KE-0034	017	červená	1	CSK	vyhovuje	zničené značenie
KE-0035	017	červená	1	CSK	vyhovuje	premaľovať
KE-0036	018	červená	1	CSK	vyhovuje	
KE-0380	017	červená	1	CSK	opraviť	obnoviť značenie
KE-0377	017	červená	1	CSK	opraviť	chýba cykloturistické značenie odstrihnite tabuľky, začiatok účelovej komunikácie, odporúčaná úprava povrchu

KE-0376	017	červená	1	CSK	vyhovuje	koniec účelovej komunikácie
KE-0375	017	červená	1	0		
KE-0374	017	červená	1	CSK	vyhovuje	Treba vymeniť smerovku do sv. Marie za ľavú teraz je prava
KE-0372	017	červená	0	0		zmena povrchu
KE-0371	017	červená	1	CSK	vyhovuje	zákaz vjazdu všetkých vozidiel, mierne ohnuté smerovky, ale čitateľné
KE-0369	017	červená	1	CSK	opraviť	nesprávne číslo trasy na MCS, obnoviť náter, poškodené značenie, vykosiť
KE-0368	017	červená	1	CSK	opraviť	poškodené, ohnuté značenie, vykosiť
KE-0366	017	červená	1	CSK	vyhovuje	zákaz vjazdu všetkých vozidiel na hrádzi, prejazd cestou 2.tr.č.555 v dĺžke 1,4 km
KE-0365	017	červená	1	CSK	vyhovuje	nápojenie sa na hrádzu , zákaz vjazdu všetkých vozidiel
KE-0360	017	červená	1	CSK	vyhovuje	dobré značenie trasy, potreba vymeniť smerovú tabuľku
KEX004	017	červená	0	0	0	
KE-0359	017	červená	1	0		
KE-0363	017	červená	1	CSK	vyhovuje	
KE-0357	017	červená	1	CSK	vyhovuje	
KE-0358	017	červená	0	0		

Stav cykloturistického značenia

Stav: oprava a údržba cykloznačenia.

Počet cyklistických smerovníkov: 38 z celkového počtu 47 textačných miest.

Značenie vyžaduje opravu a údržbu v celom rozsahu, nakoľko cyklotrasa sa značila postupne a ako jedna línia dostala podobu až v roku 2018.

Odporúčania: Cykloturistické značenie nezodpovedá v detailoch STN 018028, ale pre cyklistov dostatočne postačuje na orientáciu. Pri obnove je potrebné rešpektovať aktuálnu STN normu, predovšetkým uvádzať správne náročnosť, pravidlá textácie a správcu cyklotrasy. Cyklotrasa bola značená postupne podľa úsekov a preto nezodpovedá konečnému začiatku ako aj cieľovému bodu. Z tohto dôvodu je potrebné prerobiť všetky texty na smerových tabuľkách.

Zhodnotenie priestorových parametrov a návrh kategórie náročnosti CTT

Dĺžka úsekov s max. pozdĺž. sklonom: sklon do 15 % dosahuje 0% dĺžky trasy, podrobnejšie sklony podľa výrazných terénnych zlomov sú uvedené v priloženej tabuľke.

Prevýšenie: celkové stúpanie 528 m, celkové klesanie 836 m v smere od jazera Izra. Povrch trasy vedie vo veľkej miere po asfaltových cestách, štrkových účelových komunikáciách a tvrdých hrádzach. V západnej časti trasy predstavuje najnáročnejší úsek zjazd od Jazera Izra po obec Kalša.



Celkové zhodnotenie cykloturistickej trasy a návrh triedy obtiažnosti

Cykloturistickú trasu na základe posúdenia stavu povrchu komunikácie, šírkových parametrov trasy ako aj maximálneho pozdĺžneho sklonu v zmysle nastavených kritérií je celá trasa v obtiažnosti REKREA, tak ako je uvedené na cyklosmerovkách. Vyhodnotenie bolo vypracované v zmysle kritérií pre posúdenie náročnosti trasy. Trasa neprekračuje hranicu maximálneho stúpania na trase 6%. Pri obnove značenia navrhujeme túto skutočnosť zohľadniť na cyklosmerovkách a následných informačných mapách a propagačných materiáloch.

Cyklotrasa predstavuje ideálnu a homogénnu cyklotrasu pre cyklistov na bicykloch typu Gravel.

2.2. Obnova značenia na cykloturistickej trase č. 5710 – Ladmovce - Čerhov

Popis a stav cykloturistickej trasy a jej značenia

Dĺžka trasy: 16 km

Prevýšenie: hore 246 m, dole 213 m

Správca na cykloznačkách: ZTVC, Združenie Tokajská vína cesta

Typ trasy: SPORT/MTB

Povrch: asfalt/štrkový/hlina/asfalt Minimálna šírka trasy: 300 cm

Minimálna svetlosť trasy: N/A

Maximálna pozdĺžna nerovnosť: menej ako 70 mm

Maximálny pozdĺžny sklon: 5,48%

Minimálna šírka trasy: 300 cm

Minimálna svetlosť trasy: N/A

Maximálna pozdĺžna nerovnosť: menej ako 70 mm

Maximálny pozdĺžny sklon: 5,48%

Popis trasy:

Trasa začína v obci Čerhov na križovatke cyklotrás CM017, 8728 a 5710. Pokračuje po účelových poľných cestách po okraji viníc, málo frekventovanými spevnenými účelovými cestami z poškodeným asfaltovým krytom. Vytvára prepojenie pre cyklistov medzi obcami Čerhov – Malá Trňa a Viničky v smere do Ladmoviec, kde sa pripája k Zemplínskej cyklomagistrále.



Poškodené, až cielene zničené boli identifikované predovšetkým na úseku medzi Čerhovom a Malou Trňou, ktoré vedie priamo cez vinice. V tejto časti je aj náročnejší povrch horšie zjazdny najmä po daždi.

Cyklotrasa vedie paralelne so žltou trasou č. 8717 a to od lokality odbočka na Karolov dvor – Baru pred obec Viničky, kde odbáča cez bývalý kameňolom až pred obec Ladmovce. V tomto mieste sa napája na protipovodňovú hrádzu a cyklomagistrálu CM051. Označená v stupni obtiažnosti REKREA, typ MTB.

Zoznam identifikovaných prvkov, ktoré sú určené na opravu a údržbu podľa aktuálnej situácie v teréne.

Tabuľka bodov

č.bodu	č.trasy	farba značenia	osadené značenie	materiál nosiča	stav nosiča	bodova závada	zmena povrchu
KE030	5710	zelená	1	CSK	vyhovuje	premaľovať	A
KE0029	5710	zelená	1	CSK	vyhovuje	premaľovať, vysekať	A_AR
KE0028	5710	zelená	1	CSK	oprava	nedostatočné	AR
KE0025	5710	zelená	1	CSK	vyhovuje	0	AR_PC
KE0024	5710	zelená	1	CSK	vyhovuje	0	PC
KE0603	5710	zelená	0	0		0	PC_A
KE0020	5710	zelená	1	CSK	vyhovuje	0	A
KE0041	5710	zelená	1	CSK	vyhovuje	zničené značenie, stĺpik za plotom	AR
KE0017	5710	zelená	1	CSK	vyhovuje	premaľovať	AR_A
KE0604	5710	zelená	0	0		0	A_PC
KE0049	5710	zelená	1	CSK	vyhovuje	vinice- poškodená cesta	PC
KE0050	5710	zelená	1	CSK	nevyhovuje	zničené, chýbajúce značenie, trasa priame cez vinice	PC
KE0010	5710	zelená	1	CSK	vyhovuje	nedostatočne vyznačený úsek - chýba presnejšie smerovanie do viníc	PC_A
KE0006	5710	zelená	1	CSK	vyhovuje	nedostatočné,premaľovať	A

Stav cykloturistického značenia

Stav: potreba obnoviť a opraviť

Počet cyklistických smerovníkov: 12

Odporúčania: Cykloturistické značenie nezodpovedá v malých detailoch STN 018028, ale pre cyklistov dostatočne postačuje na orientáciu. Maľované značenie je sporadické a odporúčame priebežne dopĺňať. Pri obnove je potrebné rešpektovať aktuálnu STN normu, predovšetkým uvádzať správne náročnosť a umiestnenie evidenčného čísla trasy. Poškodené značenie je na cyklosmerovníkoch cez vinice medzi Čerhovom a Malou Trňou. Konkrétne nedostatky sú popísané v tabuľke.

Na trase sa nachádzajú cyklosmerovníky, ktoré je potrebné všetky premaľovať.

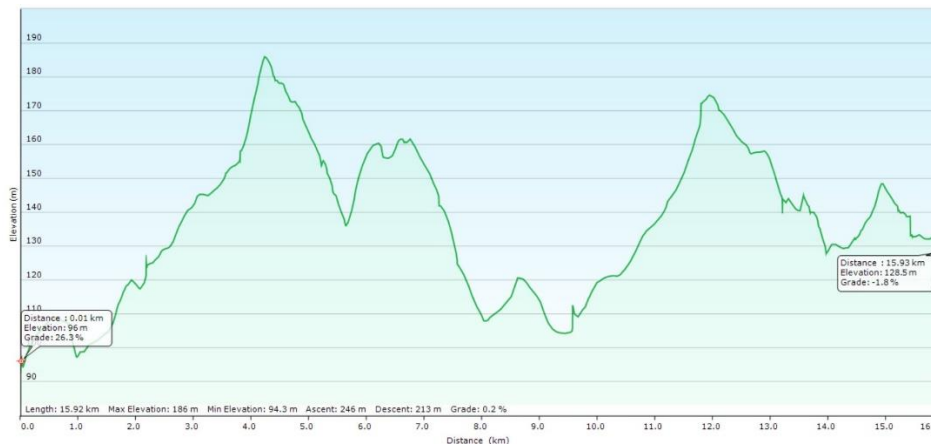
Zhodnotenie priestorových parametrov a návrh kategórie náročnosti CTT

Maximálny pozdĺžny sklon: 4,62 % sa nachádza v lesnom teréne od Malej Bary smerom do Viničiek v celkovom rozsahu 368m. Tým, že nepresahuje hranicu 3% z celkovej dĺžky trasy vymedzuje jej náročnosť do skupiny REKREA.

Vzhľadom na povrch vedie cyklotrasa po vozovkách so striedavým spevneným a nespevneným povrchom keďže vedie predovšetkým po účelových cestách využívaných vinármi na obhospodarovanie viníc. Z tohto dôvodu zaradená do kategórie MTB.

Smerové vedenie trasy je vyrovnané.

Profil trasy



Celkové vyhodnotenie cykloturistickej trasy a návrh triedy obtiažnosti

Cykloturistická trasa na základe posúdenia stavu povrchu komunikácie, šírkových parametrov trasy ako aj maximálneho pozdĺžneho sklonu je v zmysle nastavených kritérií navrhujeme ponechať v stupni REKREA MTB.

Záver/odporúčania:

Doplniť poškodené a zničené značenie, Obnoviť maľované cykloznačenie v zmysle platnej STN pri najbližšej údržbe.

2.3. Obnova značenia na cykloturistickej trase č. 8717 – Slovenské Nové Mesto - Viničky

Popis a stav cykloturistickej trasy a jej značenia

Dĺžka trasy: 15 km

Prevýšenie: hore 123 m, dole 115 m

Správca na cykloznačkách: ZTVC, Združenie Tokajská vínná cesta

Typ trasy: SPORT/MTB

Povrch: asfalt/štrkový/hlina/asfalt

Minimálna šírka trasy: 150 cm

Minimálna svetlosť trasy: N/A

Maximálna pozdĺžna nerovnosť: menej ako 70 mm

Maximálny pozdĺžny sklon: 5,48%

Popis trasy:

Trasa začína v obci Slovenské Nové Mesto, v ktorej sa nachádza hraničný priechod do Maďarska – mesta Sátorjaújhely a zároveň aj napojenie na medzinárodnú cyklotrasu EuroVelo 11. Pokračuje málo frekventovanými cestami 3.tr. a účelovými cestami pomedzi vinice Tokajskej vínnej oblasti. Vytvára prepojenie pre cyklistov medzi obcami SNM a Viničky cez obec Veľká a Malá Bara.

V krátkom úseku vedie po lesných cestách a asfaltových cestách s narušeným povrchom s výskytom štrkov z konštrukcie vozovky.

Cyklotrasa vedie paralelne so zelenou trasou č. 5710 a to od lokality Karolov dvor – Baru pre obec Viničky. Označená v stupni obtiažnosti REKREA, typ MTB.

Cyklotrasa na mape



Hlavné nedostatky a identifikované problémy cykloturistickej trasy

Na trase sme neidentifikovali väčšie nedostatky. Odporúčame sprejazdniť zarastené úseky vedúce po lesnej ceste v katastri Bara. Obnoviť cykloturistické značenie, ktoré pomerne dobre naviguje cyklistu, ale nie je v súlade s aktuálnou STN 018028. Zoznam identifikovaných prvkov, ktoré sú lokalizované na mape podľa aktuálnej situácie v teréne.

Tabuľka bodov

č.bodu	č.trasy	farba značenia	osadené značenie	materiál nosiča	stav nosiča	bodova závada	zmena povrchu
KE045	8717	žltá	1	CSK	vyhovuje	zničené značenie	A
KE041	8717	žltá	1	CSK	vyhovuje	premaľovať	A
KE045	8717	žltá	1	CSK	vyhovuje	premaľovať	A
KE044	8717	žltá	1	CSK	vyhovuje	premaľovať, zničené značenie	A
KE0020	8717	žltá	1	CSK	vyhovuje	0	A
KE0021	8717	žltá	1	CSK	vyhovuje	0	A
KE0603	8717	žltá	0	0		zmena povrchu	A_LC
KE0024	8717	žltá	1	CSK	vyhovuje		LC
KE0027	8717	žltá	1	CSK	vyhovuje	premaľovať, vysekať	LC
KE0026	8717	žltá	1	CSK	vyhovuje	zarastená cesta	LC
KE0025	8717	žltá					LC_A
KE0028	8717	žltá	1	CSK	oprava	nedostatočné	A
KE0605	8717	žltá	0	0		0	PC_A
KE0037	8717	žltá	1	CSK	vyhovuje	premaľovať, zničené značenie	A
KE0033	8717	žltá	1	CSK	vyhovuje	0	A

Stav cykloturistického značenia

Počet cyklistických smerovníkov: 12

Odporúčania: Obnova cykloturistického značenie nezodpovedá v zmysle aktuálnej STN 018028, Poškodené značenie je na dvoch cyklosmerovníkoch – SNM – križovatka smer Karlov Dvor, Karlov dvor – a Viničky – odbočka do Ladmoviec.

Na trase sa nachádzajú cyklosmerovníky, ktoré je potrebné premaľovať.

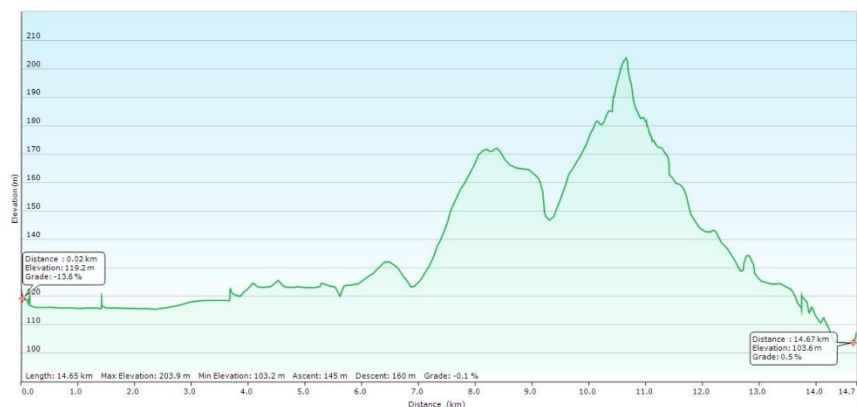
Zhodnotenie priestorových parametrov a návrh kategórie náročnosti CTT

Maximálny pozdĺžny sklon: 5,48 % sa nachádza v lesnom teréne od Malej Bary smerom do Viničiek v celkovom rozsahu 748m. Tým, že presahuje hranicu 3% z celkovej dĺžky trasy vymedzuje jej náročnosť do skupiny SPORT. Sklon v rozmedzí od 5 - 8% dosahuje 5,71% dĺžky trasy.

Vzhľadom na povrch vedie cyklotrasa po vozovke so spevneným povrchom okrem časti v KM 9,650 – KM 11,437 kde vedie po hlinených poľných a lesných cestách v dĺžke 1787 m. Z tohto dôvodu zaradená do kategórie MTB.

Smerové vedenie trasy je vyrovnané, dĺžka úsekov s max. pozdĺž. sklonom: 5,48 je 748 m.

Profil trasy



Celkové vyhodnotenie cykloturistickej trasy a návrh triedy obtiažnosti

Cykloturistická trasa na základe posúdenia stavu povrchu komunikácie, šírkových parametrov trasy ako aj maximálneho pozdĺžneho sklonu je v zmysle nastavených kritérií navrhujeme preradiť zo stupňa REKREA do stupňa MTB SPORT. Pri obnove značenia navrhujeme túto skutočnosť zohľadniť na cyklosmerovkách. Vyhodnotenie bolo vypracované v zmysle kritérií pre posúdenie náročnosti trasy.

Záver/odporúčania:

1. Zmeniť obtiažnosť cyklotrasy na MTB SPORT.
2. Obnoviť cykloznačenie v zmysle platnej STN pri najbližšej údržbe.
3. Pri údržbe vykosiť a odstrániť popadané dreviny v úseku lesa medzi Malou Barou a Viničkami – lokalita Brezinka.

2.3. Obnova značenia na cykloturistickej č. 8728 –ATC Mária – z Čerhova a Veľkej Trne

Popis a stav cykloturistickej trasy a jej značenia

Dĺžka trasy: 8,5 km

Prevýšenie: hore 123 m, dole 115 m

Správca na cykloznačkách: ZTVC, Združenie Tokajská vínná cesta

Typ trasy: REKREA/MTB

Povrch: asfalt/štrkový/hlina/asfalt

Minimálna šírka trasy: 200 cm

Minimálna svetlosť trasy: N/A

Maximálna pozdĺžna nerovnosť: menej ako 50 mm

Maximálny pozdĺžny sklon: 8,33 %

Popis trasy:

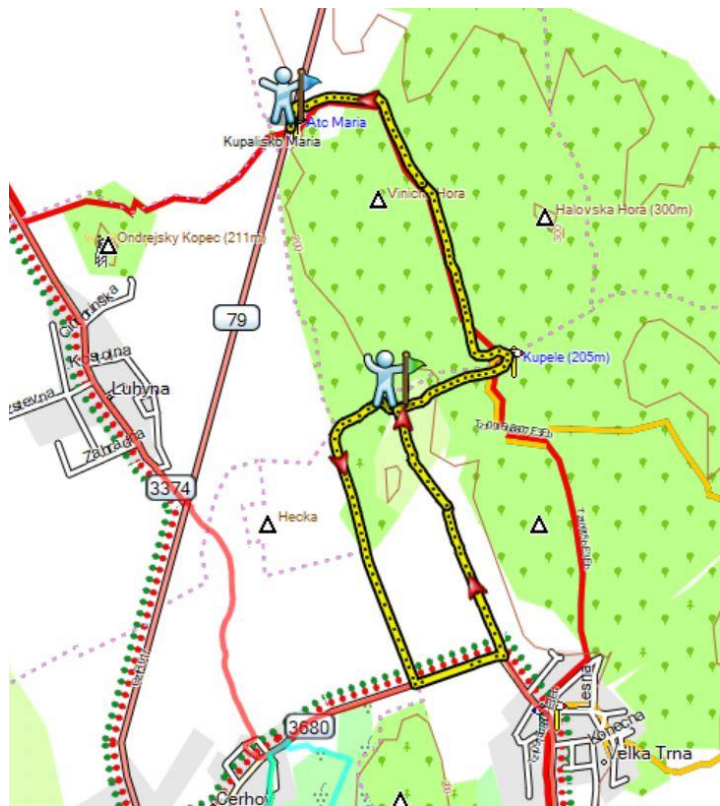
Trasa začína v obci Čerhov na križovatke cyklotrás CM017 a 5710. Pokračuje po ceste 3 triedy až ku odbočke ku kameňolomu, kde pokračuje po panelovej ceste, ktorá sa napája na lesnú cestu. Tento úsek je potrebné presmerovať, nakoľko nie je možné v súčasnosti využívať existujúcu panelovú cestu. Trasa vedie ku bývalým kúpeľom, v súčasnosti zariadením v správe Lesy SR a následne po lesných cestách prevedie cyklistu až ku ATC Mária, kde je okrem dobrej reštaurácie aj ubytovanie a kúpalisko.

Cyklotrasa vedie čiastočne paralelne s CM017 po odbočky ku trase či už zo smeru Čerhova alebo Veľkej Trne. Označená v stupni obtiažnosti REKREA, typ MTB.

Správca cyklotrasy uvedený na značke je ZTVČ – Združenie Tokajská vína cesta.

Trasa je nenáročná, okrem krátkeho úseku vedeného cez les, kde stúpanie presahuje 8%.

Cyklotrasa na mape



Hlavné nedostatky a identifikované problémy cykloturistickej trasy

Problémom je zakázaný prejazd smerom ku bývalému kameňolomu a pomerne poškodená lesná cesta smerom od Veľkej Trne.

Odporúčame obnoviť cykloturistické značenie v súlade s aktuálnou STN 018028, absentuje maľované značenie. Zoznam identifikovaných prvkov, ktoré sú lokalizované na mape podľa aktuálnej situácie v teréne.

Tabuľka bodov

č.bodu	č.trasy	farba značenia	osadené značenie	materiál nosiča	stav nosiča	bodova závada	zmena povrchu
KE-0006	8728	žltá	1	CSK	vyhovuje	no problem	A
KE-0012	8728	žltá	1	CSK	vyhovuje	odbočka cez rampu do zákazu vjazdu, MCS	A_PNC
KE-0013	8728	žltá	1	CSK	vyhovuje	doplniť maľované značenie,	A_LC
KEX005	8728	žltá	1	CSK	opraviť	doplniť maľované značenie, smerovky	LC
KEX006	8728	žltá	1	CSK	opraviť	doplniť maľované značenie,	LC_A
KE-0014	8728	žltá	1	CSK	vyhovuje	doplniť maľované značenie,	

Stav cykloturistického značenia

Stav: potreba obnoviť a opraviť

Počet cyklistických smerovníkov: 6

Odporúčania: Obnoviť cykloturistické značenie. Maľované značenie je sporadické a odporúčame doplniť. Pri obnove je potrebné rešpektovať aktuálnu STN normu, predovšetkým uvádzať správne náročnosť a umiestnenie evidenčného čísla trasy. Konkrétne nedostatky sú popísané v tabuľke.

Na trase sa nachádzajú cyklosmerovníky, ktoré je potrebné premaľovať.

Zhodnotenie priestorových parametrov a návrh kategórie náročnosti CTT

Maximálny pozdĺžny sklon: 8,33 % sa nachádza v lesnom teréne od Veľkej Trne smerom ku bývalým kúpeľom v rozsahu 849 m.. Tým, že presahuje hranicu 3% z celkovej dĺžky trasy a pomerne náročný terén najmä v mokrom počasí, vymedzuje sa jej náročnosť do skupiny EXPERT.

Vzhľadom na povrch vedie cyklotrasa po vozovkách so striedavým spevneným a nespevneným povrchom keďže vedie predovšetkým po účelových cestách je zaradená do kategórie MTB.

Profil trasy



Celkové vyhodnotenie cykloturistickej trasy a návrh triedy obtiažnosti

Cykloturistická trasa na základe posúdenia stavu povrchu komunikácie, šírkových parametrov trasy ako aj maximálneho pozdĺžneho sklonu je v zmysle nastavených kritérií navrhujeme zmeniť zo stupňa REKREA MTB na MTB EXPERT.

Ku kategórii EXPERT vedie aj vyhodnotenie náročnosti vzhľadom na povrch a nerovnosti terénu, predovšetkým mäkké, hlinené úseky.

Záver/odporúčania:

1. Doplniť poškodené a zničené značenie, zmena náročnosti trasy.
2. Obnoviť maľované cykloznačenie v zmysle platnej STN pri najbližšej údržbe.