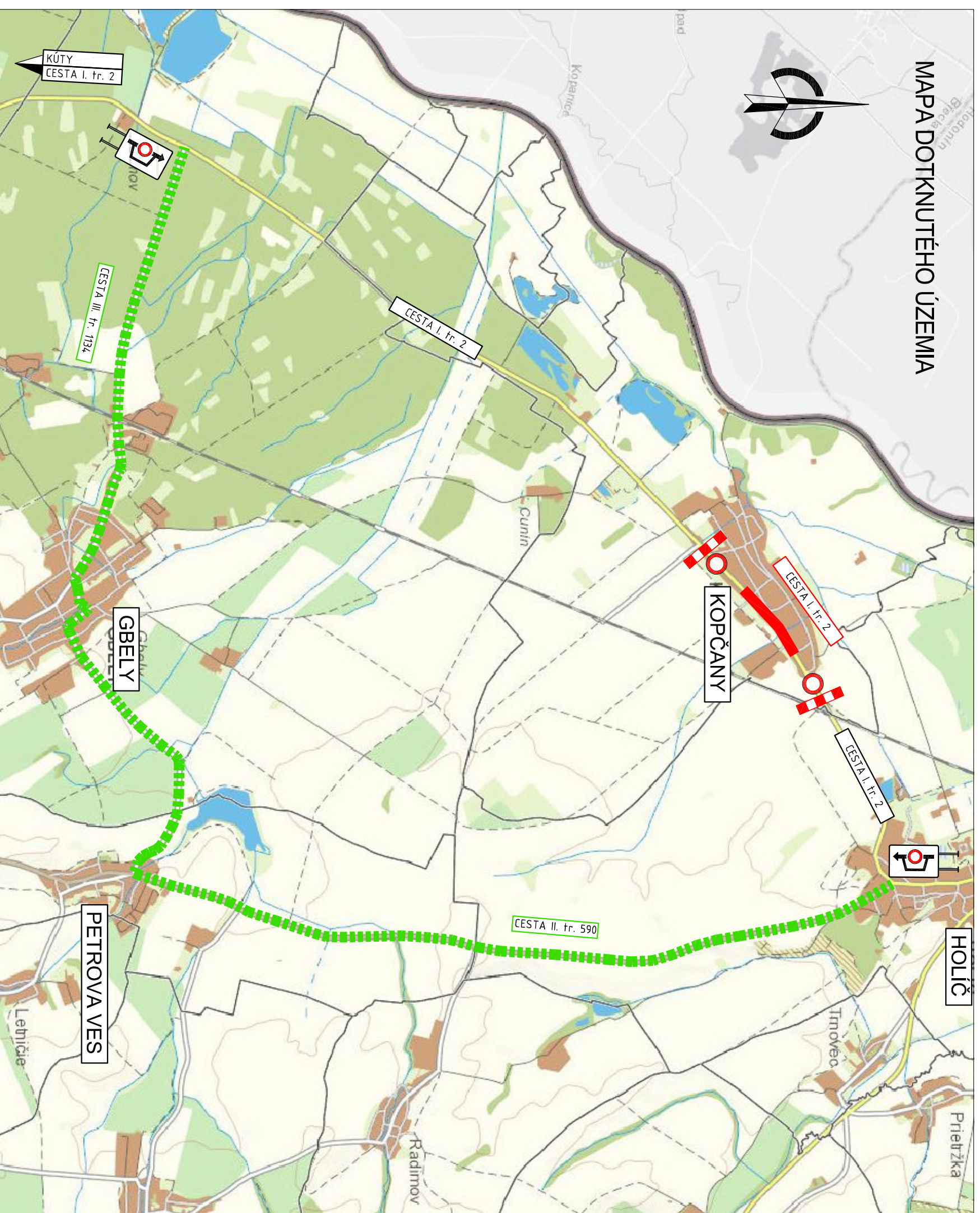








MAPA DOTKNUTÉHO ÚZEMIA

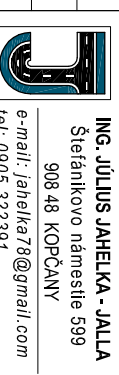


LEGENDA:

-  Uzavretý úsek cesty I/2
-  Stančenie cesty km 4,000 - 5,000
-  Obchádzková trasa - obojsmerne
-  cesta II/590 - dĺžka 9,00 km
-  cesta III/134 - dĺžka 9,00 km



AUTOR PROJEKTU:	Ing. Julius Jahelka		
ZODPOVEDNÝ PROJEKTANT:	Ing. Julius Jahelka		
PROJEKTANT:	Ing. Julius Jahelka		
OBJEDNÁVATEL:	OBEC KOPČANY, Kollárova 318, 908 48 KOPČANY		



AKCIA:	Uzávierka a zvláštne užívanie cesty I/2 a miestnych komunikácií, Kopčany		
POPULATIE:	KOPČANSKY RÝCHLOSTNÝ MOTOOKRUH	STUPEŇ:	DDZ
MIESTO:	Kopčany	OKRES:	Skalica
KRAJ:	Trnavský	STUPEŇ:	DDZ

OBSAH:	PREHLADNÁ SITUÁCIA	ČÍSLO:	1	SADA ČÍSLO:	1
DÁTUM:	03/2023	MIERKA:	FORMÁT:	297/525	

Tento výkres je originál, jeho kopírovanie a použitie bez súhlasu autora je trestné podľa § 24, odst. 3 zákona 618/2003