

ZMLUVA O ZRIADENÍ VECNÝCH BREMIEN

uzatvorená podľa § 151n a nasl. zák. č. 40/1964 Zb. Občiansky zákonník v znení neskorších predpisov
(ďalej len „zmluva“)

ev. č. oprávneného: 230706-0170000644-VB

1. ZMLUVNÉ STRANY

Obec Považany

Sídlo: Považany 187, 916 26 Považany
Zastúpená: Mgr. Eva Ninisová – starostka obce
IČO: 00311944
DIČ: 2021079918
Údaje k DPH: Predávajúci pre účely tejto zmluvy nie je považovaný za zdaniteľnú osobu podľa zákona č. 222/2004 Z.z. o dani z pridanej hodnoty v platnom znení
Bankové spojenie: Prima banka Slovensko, a.s., pobočka Nové Mesto nad Váhom
IBAN: SK50 5600 0000 0058 2601 6001
(ďalej len „Povinný“)

a

Západoslovenská distribučná, a.s.

Sídlo: Čulenova 6, 816 47 Bratislava
Zapísaná v: Obchodný register Okresného súdu Bratislava I
oddiel: Sa, vložka číslo: 3879/B
Zastúpená: Ing. Xénia Albertová – vedúca riadenia vlastníckych vzťahov na základe poverenia č. 00363-URI-POIN zo dňa 18.09.2020
Jaroslav Klimaj – expert riadenia vlastníckych vzťahov na základe poverenia č. 00363-URI-POIN zo dňa 18.09.2020
IČO: 36 361 518
IČ DPH: SK2022189048
IBAN: SK59 1100 0000 0026 2610 6826

(ďalej len „Oprávnený“)
(Povinný a Oprávnený ďalej spoločne len „Zmluvné strany“)

2. ÚVODNÉ USTANOVENIA

- Povinný je výlučným vlastníkom, v spoluvlastníckom podiele 1/1 k celku, nasledovných nehnuteľností – pozemkov:

Parcelné číslo	Register KN	LV č.	Výmera v m ²	Druh pozemku	Katastrálne územie	Obec	Okres
47	KN-E	1	2936	Ostatná plocha	Považany	Považany	Nové Mesto nad Váhom
114/202	KN-E	1	90	Ostatná plocha	Považany	Považany	Nové Mesto nad Váhom
189/517	KN-E	1	55	Orná pôda	Považany	Považany	Nové Mesto nad Váhom
846/1	KN-C	1	1787	Zastavaná plocha	Považany	Považany	Nové Mesto nad Váhom
847/9	KN-C	1	1684	Zastavaná plocha	Považany	Považany	Nové Mesto nad Váhom
1294/38	KN-C	1	4290	Orná pôda	Považany	Považany	Nové Mesto nad Váhom

1294/39	KN-C	1	107	Ostatná plocha	Považany	Považany	Nové Mesto nad Váhom
1294/93	KN-C	1	81	Ostatná plocha	Považany	Považany	Nové Mesto nad Váhom
1294/94	KN-C	1	216	Ostatná plocha	Považany	Považany	Nové Mesto nad Váhom
1294/95	KN-C	1	243	Ostatná plocha	Považany	Považany	Nové Mesto nad Váhom
1294/108	KN-C	1	4956	Ostatná plocha	Považany	Považany	Nové Mesto nad Váhom
1294/109	KN-C	1	15	Ostatná plocha	Považany	Považany	Nové Mesto nad Váhom

(ďalej len „Zaťažaná nehnuteľnosť“).

2. Oprávnený je držiteľom povolenia na podnikanie v elektroenergetike v rozsahu distribúcia elektriny vydaného rozhodnutím Úradu pre reguláciu sieťových odvetví (ďalej len „Povolenie“) a zabezpečuje prevádzkovanie distribučnej sústavy na vymedzenom území, na ktorom sa nachádza aj Zaťažaná nehnuteľnosť.
3. V súvislosti s investičným zámerom Povinného uzatvorili Povinný a Oprávnený dňa 12.11.2020 Zmluvu o pripojení odberných elektrických zariadení žiadateľa do distribučnej sústavy č. 17000644 (ďalej len „Zmluva o pripojení“). V Zmluve o pripojení sa Oprávnený zaviazal, že v rámci stavby „IBV MK za školou Považany“ (ďalej len „Elektroenergetická stavba“) vybuduje na vlastné náklady a nebezpečenstvo elektroenergetické stavby a zariadenia distribučnej sústavy. V Zmluve o pripojení si zároveň Povinný a Oprávnený dohodli úpravu práv a povinností pri realizácii Elektroenergetickej stavby, pričom Povinný sa zaviazal Oprávnenému zabezpečiť mu práva zodpovedajúce vecným bremenám k pozemkom dotknutým realizáciou Elektroenergetickej stavby.
4. V rámci Elektroenergetickej stavby budú na Zaťažanú nehnuteľnosť umiestnené nasledovné elektroenergetické zariadenia :
 - a) podzemné káblové VN (22 kV) vedenie,
 - b) podzemné káblové NN (1 kV) vedenie,
 - c) rozpojovacia a ističia skriňa SR53 0041– SR53 0058,
vrátane zariadení súvisiacich a potrebných na ich prevádzku (ďalej len „Elektroenergetické zariadenia“).
5. Elektroenergetické zariadenia sa budú nachádzať na časti Zaťaženej nehnuteľnosti v rozsahu vyznačenom v geometrickom pláne na zameranie vecného bremena číslo 424/2022, úradne overeným Okresným úradom Nové Mesto nad Váhom, katastrálny odbor dňa 1.3.2023 pod číslom G1-41/2023 (ďalej len „Geometrický plán“). Kópia časti Geometrického plánu týkajúca sa Zaťaženej nehnuteľnosti tvorí prílohu tejto zmluvy a je neoddeliteľnou súčasťou tejto zmluvy.

3. ZRIADENIE VECNÝCH BREMIEN

1. Povinný zriaďuje touto zmluvou v prospech Oprávneného vecné bremená in personam, predmetom ktorých je povinnosť Povinného strpieť na časti Zaťaženej nehnuteľnosti v rozsahu vyznačenom v Geometrickom pláne ako koridor vecných bremien:
 - a) zriadenie a uloženie Elektroenergetických zariadení;
 - b) užívanie, prevádzkovanie, údržbu, opravy, úpravy, rekonštrukcie, modernizácie a akékoľvek iné stavebné úpravy Elektroenergetických zariadení a ich odstránenie;
(ďalej len „Vecné bremená“), za podmienok ďalej dohodnutých v tejto zmluve.
2. Oprávnený Vecné bremená prijíma.

4. NÁHRADA ZA ZRIADENIE VECNÝCH BREMIEN A SPÔSOB JEJ ÚHRADY

1. Zmluvné strany sa dohodli, že Povinný zriaďuje Vecné bremená podľa tejto zmluvy **bezodplatne**.
2. Zmluvné strany sa dohodli, že uzatvorením tejto zmluvy budú vysporiadané všetky nároky Povinného vyplývajúce zo zriadenia Vecných bremien podľa tejto zmluvy, vrátane nárokov Povinného na jednorazovú náhradu za zriadenie zákonných vecných bremien, nútené obmedzenie užívania Zaťaženej nehnuteľnosti a nútené obmedzenie užívania Zaťaženej nehnuteľnosti Povinným v ochrannom pásme Elektroenergetických zariadení podľa § 11 zákona č. 251/2012 Z. z. o energetike a o zmene a doplnení niektorých zákonov, a že si Povinný nebude z tohto titulu uplatňovať žiadne ďalšie nároky voči Oprávnenému. Týmto nie je dotknutý nárok Povinného na náhradu škody, ak mu vznikne po podpise tejto zmluvy porušením povinností Oprávneného pri

výkone práv vyplývajúcich z Vecných bremien.

5. OSOBNÉ VYHLÁSENIA ZMLUVNÝCH STRÁN

1. Povinný vyhlasuje, že:
 - a) je oprávnený samostatne nakladať so Zafaženou nehnuteľnosťou v celom rozsahu potrebnom pre platné uzavretie tejto zmluvy,
 - b) nie sú podané žiadne návrhy na vklad akýchkoľvek práv k Zafaženej nehnuteľnosti do katastra nehnuteľností a neexistujú žiadne faktické alebo právne prekážky, ktoré by bránili uzavrieť túto zmluvu a vykonávať práva zodpovedajúce Vecným bremenám Oprávneným,
 - c) Zafaženú nehnuteľnosť nadobudol v súlade s platnými právnymi predpismi Slovenskej republiky a žiadna tretia osoba si neuplatňuje a ani nemôže uplatňovať akékoľvek nároky k Zafaženej nehnuteľnosti,
 - d) nie je účastníkom žiadneho súdneho alebo iného sporu týkajúceho sa, resp. súvisiaceho, so Zafaženou nehnuteľnosťou.
2. Zriadenie vecných bremien v prospech oprávneného bolo schválené Obecným zastupiteľstvom na zasadnutí dňa 20.4.2023. Kópia výpisu z uznesenia Obecného zastupiteľstva číslo 28/2023 tvorí prílohu tejto zmluvy a je neoddeliteľnou súčasťou tejto zmluvy.
3. Povinný berie na vedomie, že zriadením a uložením Elektroenergetických zariadení vzniká podľa § 43 zákona č. 251/2012 Z. z. o energetike a o zmene niektorých zákonov ochranné pásmo Elektroenergetických zariadení.
4. Povinný berie na vedomie, že Oprávnený môže poveriť výkonom činností, ktoré sú uvedené v čl. 3, ods. 1. tejto zmluvy, tretie osoby.
5. Povinný berie na vedomie, že zriadením a uložením Elektroenergetických zariadení vzniká Oprávnenému podľa § 11 ods. 1 písm. a) zákona č. 251/2012 Z. z. o energetike a o zmene a doplnení niektorých zákonov právo vstupovať na Zafaženú nehnuteľnosť v rozsahu a spôsobom nevyhnutným na výkon povolenej činnosti.
6. Zmluvné strany berú na vedomie, že Oprávnený je zapísaný v registri partnerov verejného sektora (link: <https://rpvs.gov.sk/rpvs/Partner/Partner/Detail/9716>).
7. Zmluvné strany sa dohodli, že Oprávnený môže umiestňovať na Zafaženú nehnuteľnosť ďalšie Elektroenergetické zariadenia alebo vykonávať údržbu, opravy, úpravy, rekonštrukcie, modernizácie a akékoľvek iné stavebné úpravy Elektroenergetických zariadení ako aj ďalších Elektroenergetických zariadení na Zafaženej nehnuteľnosti v rámci koridoru vecných bremien určeného Geometrickým plánom, bez náhrady za strpenie umiestnenia ďalšieho Elektroenergetického zariadenia v rámci koridoru vecných bremien na Zafaženej nehnuteľnosti, ak nedôjde k takej stavebnej úprave, ktorá sa môže dotknúť existujúcich stavieb Povinného.

6. VZNIK VECNÝCH BREMIEN A DOBA ICH TRVANIA

1. Vecné bremená podľa tejto zmluvy sa zriaďujú **na dobu neurčitú**. Oprávnený nadobudne práva zodpovedajúce vecným bremenám podľa tejto zmluvy povolením vkladu vecných bremien v prospech Oprávneného do príslušného katastra nehnuteľností.
2. Zmluvné strany sa dohodli, že návrh na vklad vecných bremien do katastra nehnuteľností podľa tejto zmluvy (ďalej len „Návrh na vklad“), spolu s dokumentáciou a všetkými prílohami, ktoré vyžadujú príslušné právne predpisy, podá Povinný, pričom Oprávnený týmto výslovne poveruje Povinného na podanie takéhoto Návrhu na vklad, ako aj na prípadné dopĺňanie Návrhu na vklad, nahliadanie do spisu a podávanie informácií. Povinný sa zaväzuje, že do 10 kalendárnych dní odo dňa podania Návrhu na vklad doručí Oprávnenému kópiu Návrhu na vklad s vyznačeným dátumom a hodinou podania Návrhu na vklad.
3. Všetky náklady spojené s uzatvorením tejto zmluvy (úradné osvedčenie podpisu Povinného, poštovné, a iné náklady s tým súvisiace) ako aj náklady spojené s katastrálnym konaním vo veci vkladu Vecných bremien do katastra nehnuteľností podľa tejto zmluvy, vrátane správneho poplatku za katastrálne konanie vo veci vkladu Vecných bremien do katastra nehnuteľností podľa tejto zmluvy, znáša po dohode Zmluvných strán v plnej výške Povinný.
4. Zmluvné strany berú na vedomie, že podpísaním tejto zmluvy sú svojimi zmluvnými prejavmi viazaní. Zmluvné strany sa dohodli, že ak Návrh na vklad bude zamietnutý, sú Zmluvné strany povinné poskytnúť si vzájomnú súčinnosť potrebnú na to, aby došlo k odstráneniu nedostatku tejto zmluvy za účelom vkladu Vecných bremien do katastra nehnuteľností, vrátane uzavretia prípadného dodatku k tejto zmluve.

7. PREVOD A PRECHOD PRÁV A POVINNOSTÍ

1. Vecné bremená zriadené touto zmluvou sú spojené s vlastníctvom Zafaženej nehnuteľnosti a prechádzajú

s vlastníctvom Zataženej nehnuteľnosti na každého jej nadobúdateľa. Na vylúčenie pochybností, ak dôjde k rozdeleniu Zataženej nehnuteľnosti, budú Vecné bremená viaznuť na novovzniknutých parcelách v rovnakom rozsahu, ako to vyplýva z tejto zmluvy vo vzťahu k Zataženej nehnuteľnosti.

8. ZÁVEREČNÉ USTANOVENIA

1. Táto zmluva nadobúda platnosť a účinnosť dňom jej podpísania Zmluvnými stranami. Ak je však ktorákoľvek zo Zmluvných strán povinná osoba podľa § 2 zákona č. 211/2000 Z. z. o slobodnom prístupe k informáciám a o zmene a doplnení niektorých zákonov (ďalej len „Zákon o slobode informácií“), táto zmluva nadobúda platnosť dňom jej podpísania Zmluvnými stranami a účinnosť dňom nasledujúcim po dni jej zverejnenia.
2. Zmluvné strany berú na vedomie, že Povinný je povinná osoba podľa § 2 Zákona o slobode informácií. Povinný ako povinná osoba podľa § 2 Zákona o slobode informácií zverejní túto zmluvu najneskôr do 30 kalendárnych dní odo dňa jej platnosti a doručí Oprávnenému písomné potvrdenie o zverejnení tejto zmluvy do 10 kalendárnych dní odo dňa jej zverejnenia.
3. Neoddeliteľnou súčasťou tejto zmluvy sú:
Príloha č. 1 : Kópia časti geometrického plánu č. 424/2022
Príloha č. 2 : Kópia výpisu z uznesenia Obecného zastupiteľstva číslo 28/2023 z 20.4.2023
4. Vzťahy Zmluvných strán založené touto zmluvou, ktoré zmluva výslovne neupravuje, sa riadia príslušnými ustanoveniami Občianskeho zákonníka a ostatných platných právnych predpisov Slovenskej republiky.
5. V prípade, že ktorékoľvek ustanovenie tejto zmluvy bude súdom alebo príslušným štátnym orgánom z akéhokoľvek dôvodu prehlásené za neplatné, nedostatočne určité alebo nevykonateľné, Zmluvné strany sa zaväzujú odstrániť dodatkom tejto zmluvy takúto neplatnosť, nedostatočnú určitosť alebo nevykonateľnosť takým spôsobom, aby bol zmysel tejto zmluvy naplnený.
6. Akékoľvek zmeny tejto zmluvy je možné vykonať výlučne na základe písomnej dohody Zmluvných strán formou písomných dodatkov podpísaných Zmluvnými stranami.
7. Táto zmluva je vyhotovená v štyroch exemplároch rovnakej právnej sily, pričom po podpise tejto zmluvy Zmluvnými stranami každá zo Zmluvných strán obdrží po jednom vyhotovení, a dve vyhotovenia budú použité pre účely povolenia vkladu Vecných bremien podľa tejto zmluvy do katastra nehnuteľností.
8. Zmluvné strany vyhlasujú, že ich zmluvná voľnosť nie je obmedzená, túto zmluvu uzatvorili na základe ich slobodnej vôle, táto zmluva nebola uzatvorená v tiesni a za nápadne nevýhodných podmienok, túto zmluvu si prečítali, jej obsahu rozumejú a na znak súhlasu ju podpisujú.
9. Osobné údaje, ktoré sú súčasťou tejto zmluvy, sú spracúvané v súlade s informáciami o ochrane osobných údajov, ktoré sú dostupné vždy v aktuálnom znení na www.zsdis.sk/GDPR.

Povinný

V Považanoch, dňa 23 MAJ 2023

podpis : _____
meno : Mgr. Eva Ninisová
funkcia : starostka obce
Obec Považany



Oprávnený

V Bratislave, dňa 31.5.2023

podpis : _____
meno : Ing. Xénia Albertová
funkcia : vedúca riadenia vlastníckych vzťahov
Západoslovenská distribučná, a.s.

podpis : _____
meno : Jaroslav Klimaj
funkcia : expert riadenia vlastníckych vzťahov
Západoslovenská distribučná, a.s.

Podľa osvedčovacej knihy č. 148/2013
podpisal (uznal za svoj podpis) túto listinu

Mgr. Eva
r.č. [redacted]
bytom [redacted]

pred Obcou Považany
Totožnosť [redacted]

V Považanoch, dňa 23. 6. 2013
podpis [signature]



Vyhod
Mie
Dňa
Nové
Zápre
Súrad
[redacted]



Spoplatnené podľa zák. 145/1995 Z.z.
v znení neskorších predpisov

Geometrický plán je podkladom na právne úkony, keď údaje doterajšieho stavu výkazu výmer sú zhodné s údajmi platných výpisov z katastra nehnuteľností

Vyhotovitel GEOSTA-Ing.Radovan Stacho Mierová 1344/62, 916 21 Čachtice IČO: 43580718, tel.: +421907754393, e-mail: stacho.radovan@gmail.com	Kraj Trenčiansky	Okres Nové Mesto nad Váhom	Obec Považany
	Katastr. územie Považany	Číslo plánu 424/2022	Mapový list č. Piešťany 5-1/43,5-2/21-23
GEOMETRICKÝ PLÁN		na vyznačenie vecného bremena koridoru priznania práva uloženia a užívania inžinierskych sietí rozvodov VN a distribučného NN rozvodu na p.č.846/1,847/9,866/2,1294/38,39,93,94,95,108,109 reg. C KN a p.č.47,114/202,189/120,517 reg. E KN.	
Vyhotovil	Autorizačne overil		Úradne overil Meno: Ing. Ľubica BALAŽOVIČOVÁ
Dňa: 23.11.2022	Meno: Ing. Radovan Stacho	Dňa: 23.11.2022	Meno: Ing. Rastislav Petkanič
Nové hranice boli v prírode označené nestabilizované		Náležitostami a presnosťou zodpovedá predpisom	Úradne overené podľa § 9 zákona NR SR č. 215/1995 Z.z. o geodézii a kartografii
Záznam podrobného merania (meračský náčrt) č. 815		 Peciatka a podpis	 Peciatka a podpis
Súradnice bodov označených číslami a ostatné meračské údaje sú uložené vo všeobecnej dokumentácii			

VÝKAZ VÝMER

Doterajší stav		Zmeny				Nový stav							
LV	Číslo parcely		Výmera ha m2	Druh pozemku	Di.č.	k	od	m2	Číslo parcely	Výmera ha m2	Druh pozemku kódy	Vlastník (iná oprávnená osoba) adresa (sídlo)	
	KN - E	KN				parcele číslo	parcely číslo						
Stav právny													
Vyčíslenie rozsahu vecného bremena													
	47		2936	Ostatná pl.	1			47	26	(47	2936	Ostatná pl.)	doterajší
	114/202		90	Ostatná pl.	2			114/202	7	(114/202	90	Ostatná pl.)	doterajší
91	189/120		1298	Orná pôda	3			189/120	10	(189/120	1298	Orná pôda)	doterajší
					4			189/120	51				
	189/517		55	Orná pôda	5			189/517	7	(189/517	55	Orná pôda)	doterajší
					6			189/517	6				
	846/1		1787	Zastavaná pl.	7			846/1	310	846/1	1787	Zastavaná pl. 22	doterajší
	847/9		1684	Zastavaná pl.	8			847/9	777	847/9	1684	Zastavaná pl. 22	doterajší
8	866/2		744	Orná pôda	9			866/2	4	866/2	744	Orná pôda 1	doterajší
	1294/38		4290	Orná pôda	10			1294/38	12	1294/38	4290	Orná pôda 1	doterajší
	1294/39		107	Ostatná pl.	11			1294/39	42	1294/39	107	Ostatná pl. 99	doterajší
	1294/93		81	Ostatná pl.	12			1294/93	7	1294/93	81	Ostatná pl. 99	doterajší
	1294/94		216	Ostatná pl.	13			1294/94	40	1294/94	216	Ostatná pl. 99	doterajší
	1294/95		243	Ostatná pl.	14			1294/95	65	1294/95	243	Ostatná pl. 99	doterajší
	1294/108		4956	Ostatná pl.	15			1294/108	1129	1294/108	4956	Ostatná pl. 37	doterajší
	1294/109		15	Ostatná pl.	16			1294/109	3	1294/109	15	Ostatná pl. 37	doterajší
polu:			1 8502						2496		1 8502		
Stav podľa registra C KN													
	577		1 1162	Zastavaná pl.						577	1 1162	Zastavaná pl. 22	doterajší
	792		1289	Zastavaná pl.						792	1289	Zastavaná pl. 18	doterajší
	846/1		1787	Zastavaná pl.						846/1	1787	Zastavaná pl. 22	doterajší
	847/8		727	Zastavaná pl.						847/8	727	Zastavaná pl. 22	doterajší
	847/9		1684	Zastavaná pl.						847/9	1684	Zastavaná pl. 22	doterajší
	866/2		744	Orná pôda						866/2	744	Orná pôda 1	doterajší
	1294/38		4290	Orná pôda						1294/38	4290	Orná pôda 1	doterajší
	1294/39		107	Ostatná pl.						1294/39	107	Ostatná pl. 99	doterajší
	1294/93		81	Ostatná pl.						1294/93	81	Ostatná pl. 99	doterajší
	1294/94		216	Ostatná pl.						1294/94	216	Ostatná pl. 99	doterajší

VÝKAZ VÝMER													
Doterajší stav					Zmeny					Nový stav			
Číslo			Výmera	Druh	Diel	k	od	m2	m2	Číslo	Výmera	Druh	Vlastník
LV	parcely												
PKV	KN - E	KN			číslo	číslo	číslo			kódy	adresa (sídlo)		
1		1294/95	243	Ostatná pl.						1294/95	243	Ostatná pl. 99	doterajší
1		1294/108	4956	Ostatná pl.						1294/108	4956	Ostatná pl. 37	doterajší
1		1294/109	15	Ostatná pl.						1294/109	15	Ostatná pl. 37	doterajší
Spolu:			2 7301								2 7301		

Poznámka (k doterajšiemu stavu):

Parcela č. 47 na LV .č.1 v stave právnom sa nachádza v pôvodnom kat.území Kríž nad Váhom.
 Parcela č. 114/202 na LV .č.1 v stave právnom sa nachádza v pôvodnom kat.území Kríž nad Váhom.
 Parcela č. 189/120 na LV .č.291 v stave právnom sa nachádza v pôvodnom kat.území Kríž nad Váhom.
 Parcela č. 189/517 na LV .č.1 v stave právnom sa nachádza v pôvodnom kat.území Kríž nad Váhom.

Poznámka (k novému stavu):

Zriaďuje sa vecné bremeno koridoru na priznanie práva uloženia inžinierskej siete rozvodov VN a distribučných rozvodov NN vo vyznačenom rozsahu na pozemkoch parc.č. 47 reg E KN (diel č.1) 26 m2, p.č.114/202 reg E KN (diel č.2) 7 m2, p.č.189/120 reg E KN (diel č.3) 10 m2 (diel č.4) 51 m2, p.č.189/517 reg E KN (diel č.5) 7 m2 (diel č.6) 6 m2 v prospech ZSDIS a.s., Čulenova 6 ,Bratislava 816 47.

Zriaďuje sa vecné bremeno koridoru na priznanie práva uloženia inžinierskej siete rozvodov VN a distribučných rozvodov NN vo vyznačenom rozsahu na pozemkoch parc.č. 846/1 reg C KN (diel č.7) 310 m2, p.č.847/9 reg C KN (diel č.8) 777 m2, p.č.866/2 reg C KN (diel č.9) 4 m2 , p.č.1294/38 reg C KN (diel č.10) 12 m2 , p.č.1294/39 reg C KN (diel č.11) 42 m2 , p.č.1294/93 reg C KN (diel č.12) 7 m2 , p.č.1294/94 reg C KN (diel č.13) 40 m2 v prospech ZSDIS a.s., Čulenova 6 ,Bratislava 816 47.

Zriaďuje sa vecné bremeno koridoru na priznanie práva uloženia inžinierskej siete rozvodov VN a distribučných rozvodov NN vo vyznačenom rozsahu na pozemkoch parc.č.1294/95 reg C KN (diel č.14) 65 m2 , p.č.1294/108 reg C KN (diel č.15) 1129 m2 , p.č.1294/109 reg C KN (diel č.16) 3 m2 v prospech ZSDIS a.s., Čulenova 6 ,Bratislava 816 47.

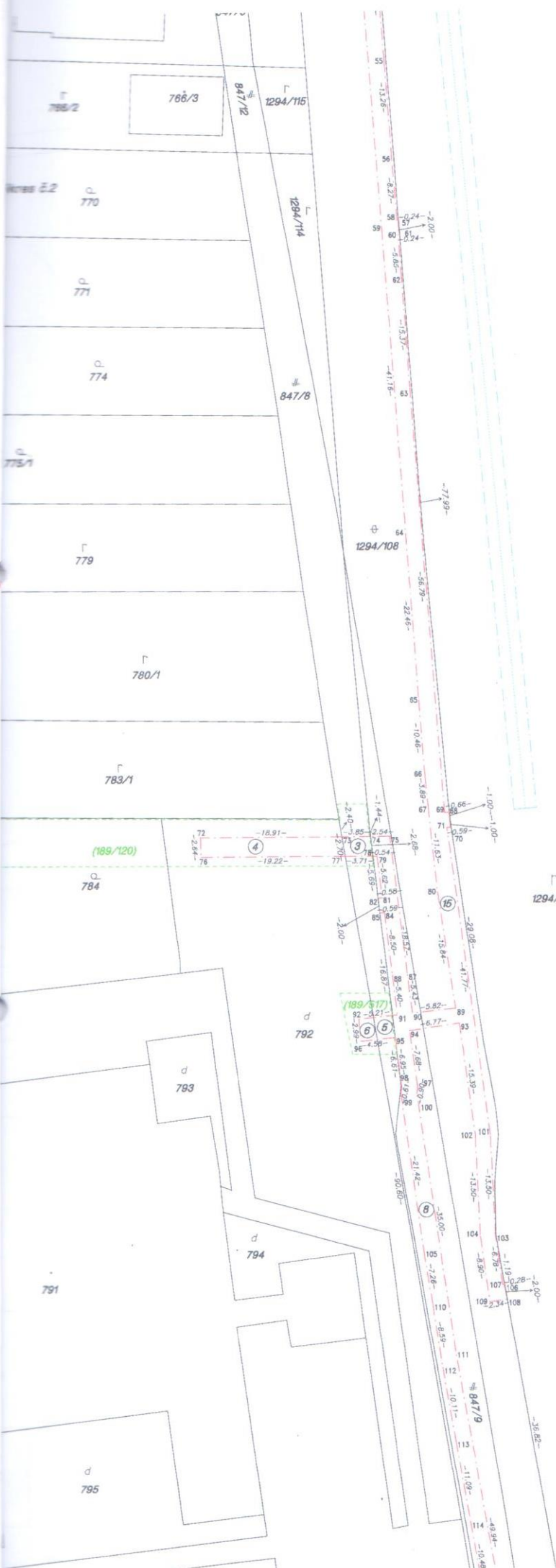
Legenda - spôsob využívania pozemkov:

- 1 - Pozemok využívaný pre rastlinnú výrobu, na ktorom sa pestujú obilniny, okopaniny, krmoviny, technické plodiny, zelenina a iné poľnoh. plodiny alebo pozemok dočasne nevyužívaný pre rastlinnú výrobu
- 18 - Pozemok, na ktorom je dvor
- 22 - Pozemok, na ktorom je postavená inžinierska stavba – cestná, miestna a účelová komunikácia, lesná cesta, poľná cesta, chodník, nekryté parkovisko a ich súčasti
- 37 - Pozemok, na ktorom sú skaly, svahy, rokliny, výmole, vysoké medze s krovím alebo kamením a iné plochy, ktoré neposkytujú trvalý úžitok
- 99 - Pozemok využívaný podľa druhu pozemku

2
ík
ená
á)
ídlo)
ší
ší
ší
arc.č.
i) 6 m2 v
arc.č.
: KN



Výkres č.1
Výkres č.2
Výkres č.3
Výkres č.4



Plošty 5-2/21
Plošty 5-2/22

1296/5

Výkres č.3

795

798

796



1294/9

Plešany 5-2/21
Plešany 5-2/22

1294/108

847/8

847/13

847/6

847/10

819

820

825/1

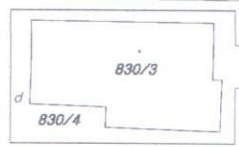
825/2

826

829

830/1

830/2



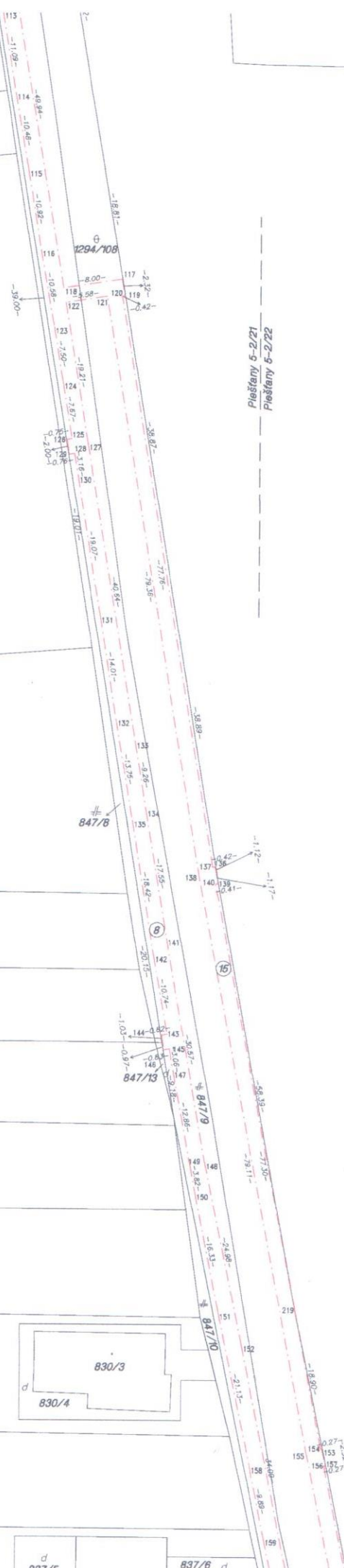
837/5

837/6

834

833/2

833/4



Obec Považany

916 26 Považany č.187, IČO: 00311944, DIČ: 2021079918

Západoslovenská distribučná,
a.s., Čulenova 6,
816 47 Bratislava

Spis č.
P21/2023

Považany
18.5.2023

VEC

Výpis z uznesení **Obecného zastupiteľstva obce Považany č.28/2023** konaného
dňa 20.04.2023

Uznesenie OZ č. 28/2023

Obecné zastupiteľstvo Obce Považany

schvaľuje

zriadenie vecného bremena in personam, ktorého predmetom je strpieť povinnosť oprávneného na zaťažených nehnuteľnostiach v rozsahu vyznačenom v Geometrickom pláne ako koridor vecných bremien č.424/2022 zriadenie a uloženie Elektroenergetických zariadení a užívanie, prevádzkovanie, údržbu, opravy, úpravy, rekonštrukcie, modernizácie a akékoľvek iné stavebné úpravy Elektroenergetických zariadení a ich odstraňovanie na pozemkoch parcela registra „E“ č. 47, č.114/202, č. 189/517 a parcely registra „C“ č.846/1, č.847/9, č.1294/38, č.1294/39, č.1294/93, 1294/94, č.1294/95, č.1294/108, č.1294/109 nachádzajúcich sa v obci Považany, k.ú. Považany, ktorých vlastníkom je obec Považany, 916 26 Považany, IČO: 00311944 v 1/1 v prospech oprávneného z vecného bremena Západoslovenská distribučná, a.s., Čulenova 6, 816 47 Bratislava, IČO: 36 361 518 bezodplatne a na do neurčitú




Mgr. Eva Ninisová
starostka

Telefón
+421327462911-13

Fax
+421327462914

e-mail
podatelna@obec-povazany.sk

