

ZMLUVA O ZRIADENÍ VECNÉHO BREMENA V PROSPECH TRETEJ OSOBY

uzatvorená podľa § 151n a nasl. v spojení s § 50 zákona č. 40/1964 Zb. Občiansky zákonník v znení neskorších predpisov (ďalej len „zmluva“)

1. ZMLUVNÉ STRANY

Názov: Nitriansky samosprávny kraj
Sídlo: Rázusova 2A, 949 01 Nitra
Zastúpený: Ing. Branislav Becik, PhD.- predseda
IČO: 37 861 298
DIČ: 2021611999
IBAN: SK07 8180 0000 0070 0031 5549

(ďalej len ako „povinný“)

a

Spoločnosť: ARDIS ZH, s.r.o.
Sídlo: Križna 13, 965 01 Žiar nad Hronom
Zastúpený: Mgr. Miroslav Vrban, konateľ
IČO: 51 259 141
DIČ: 2120641281
IBAN: SK41 7500 0000 0040 2854 0840
Zapísaný: Obchodný register Okresného súdu Banská Bystrica, Oddiel: Sro,
vložka číslo: 33234/S

(ďalej len ako „žiadateľ“)

uzatvárajú nasledujúcu zmluvu o zriadení vecného bremena v prospech tretej osoby – oprávneného z vecného bremena, ktorým je:

Spoločnosť: Západoslovenská vodárenská spoločnosť, a.s.
Sídlo: Nábřeží za hydrocentrálou 4, 949 60 Nitra
Zastúpený: PhDr. Mgr. Ing. Oľga Káliková, predseda predstavenstva
Ing. Marek Illéš, člen predstavenstva
IČO: 36 550 949
IČ DPH: SK2020154609
Zapísaný: Obchodný register Okresného súdu Nitra, Oddiel: Sa, Vložka č.: 10193/N

(ďalej len ako „oprávnený“)

(povinný, žiadateľ a oprávnený ďalej spoločne aj ako „zmluvné strany“ alebo jednotlivito „zmluvná strana“)

2. ÚVODNÉ USTANOVENIA

2.1 Povinný je výlučným vlastníkom (v podiele 1/1) nasledovnej nehnuteľnosti – pozemku:

Parc. číslo	Register KN	LV č.	Výmera v m ²	Druh pozemku	Katastrálne územie	Obec	Okres
3760/1	C	2904	4182	Zastavaná plocha a nádvorie	Štúrovo	Štúrovo	Nové Zámky

(ďalej len „zaťažená nehnuteľnosť“).

Správcom nehnuteľnosti je Poliklinika Nitrianskeho samosprávneho kraja Štúrovo, Ul. Jesenského 85, 943 01 Štúrovo, IČO: 17336139. V zmysle článku 30 ods. 6 Zásad hospodárenia s majetkom Nitrianskeho samosprávneho kraja schválených Zastupiteľstvom Nitrianskeho samosprávneho kraja dňa 07.02.2022 uznesením č. 3/2022 v platnom znení zriadenie budúceho vecného bremena a budúceho práva zodpovedajúceho vecnému bremenu ako aj zriadenie riadneho vecného bremena a práva zodpovedajúceho vecnému bremenu, je v kompetencii predsedu.

Kópia listu vlastníctva tvorí prílohu tejto zmluvy a je neoddeliteľnou súčasťou tejto zmluvy.

2.2 Oprávnený je v súlade so zákonom č. 442/2002 Z. z. o verejných vodovodoch a verejných kanalizáciách prevádzkovateľom verejných vodovodov a verejných kanalizácií.

2.3 Žiadateľ zabezpečil vybudovanie stavby: „**Štúrovo–Jesenského ulica PREKLÁDKA VODOVODNÉHO POTRUBIA**“ (ďalej len „vodovod“).

2.4 Vodovod sa nachádza aj na časti zaťaženej nehnuteľnosti vyznačenej v geometrickom pláne na vyznačenie vecného bremena práva uloženia inžinierskej siete (vodovodu) na pozemkoch KNC p. č. 2903/11,28; 3505/3,4; 3709/1,2; 3760/1,2 vo vyznačenom rozsahu, č. 34320334-29/2021 vyhotoveného dňa 8.9.2021 Ing. Jozefom Strakom, autorizačne overeného dňa 8.9.2021 Ing. Jozefom Strakom, úradne overeného Okresným úradom Nové Zámky, katastrálnym odborom, dňa 23.9.2021 pod č. 1307/21 (ďalej len „geometrický plán“), ako: diel 11 – pozemok parcela registra C KN č. 3760/1 o výmere 86 m².

Kópia časti geometrického plánu týkajúcej sa zaťaženej nehnuteľnosti tvorí prílohu tejto zmluvy a je neoddeliteľnou súčasťou tejto zmluvy.

3. ZRIADENIE VECNÉHO BREMENA

3.1 Povinný ako vlastník zaťaženej nehnuteľnosti zriaďuje touto zmluvou v prospech oprávneného vecného bremena **in personam**, predmetom ktorého je povinnosť povinného, ako vlastníka zaťaženej nehnuteľnosti, strpieť na časti zaťaženej nehnuteľnosti v rozsahu vyznačenom v geometrickom pláne existenciu vodovodu, jeho ochranného pásma, údržbu, prevádzku a rekonštrukciu tohto vodovodu a strpieť právo vstupu, prechodu a prejazdu za účelom údržby a opravy vodovodu v rozsahu vyznačenom v geometrickom pláne (ďalej len „vecné bremeno“), za podmienok ďalej dohodnutých v tejto zmluve.

3.2 Oprávnený vecné bremeno prijíma.

3.3 Vecné bremeno zaťažuje zaťaženie nehnuteľnosť v rozsahu vyznačenom v geometrickom pláne.

4. ODPLATA A SPÔSOB JEJ ÚHRADY

4.1 Zmluvné strany sa dohodli, že povinný zriadi vecné bremeno v zmysle a za podmienok dohodnutých v tejto zmluve odplatne za jednorazovú odplatu vo výške **1 390,00 EUR**, ktorú uhradí žiadateľ povinnému z vecného bremena do 30 dní od oznámenia o povolení vkladu zmluvy o zriadení vecného bremena do katastra nehnuteľností.

4.2 Odplata bola zistená na základe znaleckého posudku č. 33/2023 vypracovaného Ing. Štefanom Motúzom, Tatranská ul. č. 140/a, Nové Zámky, znalcom pre odbor stavebníctvo, odvetvie pozemné stavby, odhad hodnoty nehnuteľností.

4.3 Zmluvné strany sa dohodli, že zaplatením odplaty podľa článku 4., odsek 4.1 tejto zmluvy budú vysporiadané všetky nároky povinného vyplývajúce zo zriadenia vecného bremena podľa tejto zmluvy, vrátane nárokov povinného na jednorazovú náhradu za zriadenie zákonných vecných bremien, nútené obmedzenie užívania zaťaženej nehnuteľnosti a nútené obmedzenie užívania zaťaženej nehnuteľnosti povinným v ochrannom pásme podľa zákona č. 442/2002 Z. z. o verejných vodovodoch a verejných kanalizáciách, a že si povinný nebude z tohto titulu uplatňovať žiadne

d'alsie nároky voči oprávnenému. Týmto nie je dotknutý nárok povinného na náhradu škody, ak mu vznikne po podpise tejto zmluvy porušením povinností oprávneného pri výkone práv vyplývajúcich z vecných bremien.

5. OSOBITNÉ VYHLÁSENIA ZMLUVNÝCH STRÁN

5.1 Povinný vyhlasuje, že:

- a) je oprávnený samostatne nakladať so zaťaženou nehnuteľnosťou v celom rozsahu potrebnom pre platné uzavretie tejto zmluvy;
- b) nie sú podané žiadne návrhy na vklad akýchkoľvek práv k zaťaženej nehnuteľnosti do katastra nehnuteľností a neexistujú žiadne faktické alebo právne prekážky, ktoré by bránili uzavrieť túto zmluvu a vykonávať práva zodpovedajúce vecnému bremenu oprávneným;
- c) zaťaženú nehnuteľnosť nadobudol v súlade s platnými právnymi predpismi Slovenskej republiky a žiadna tretia osoba si neuplatňuje a ani nemôže uplatňovať akékoľvek nároky k zaťaženej nehnuteľnosti;

5.2 Zmluvné strany sa dohodli, že oprávnený môže umiestňovať na zaťaženú nehnuteľnosť ďalšie verejné vodovody a/alebo verejné kanalizácie alebo vykonávať údržbu, opravy, úpravy, rekonštrukcie, modernizácie a akékoľvek iné stavebné úpravy verejných vodovodov a/alebo verejných kanalizácií na zaťaženej nehnuteľnosti v rámci koridoru vecného bremena určeného geometrickým plánom, bez náhrady za strpenie umiestnenia ďalšieho verejného vodovodu a/alebo verejnej kanalizácie v rámci koridoru na zaťaženej nehnuteľnosti, ak nedôjde k takej stavebnej úprave, ktorá sa môže dotknúť existujúcich stavieb povinného.

6. VZNIK VECNÉHO BREMENA A DOBA JEHO TRVANIA

6.1 Vecné bremeno podľa tejto zmluvy sa zriaďuje **na dobu neurčitú**. Oprávnený nadobudne práva zodpovedajúce vecnému bremenu podľa tejto zmluvy povolením vkladu vecného bremena v prospech oprávneného do príslušného katastra nehnuteľností.

6.2 Zmluvné strany sa dohodli, že návrh na vklad vecného bremena podľa tejto zmluvy (spolu s dokumentáciou a všetkými prílohami, ktoré vyžadujú príslušné právne predpisy) podá **žiadateľ**, pričom povinný týmto výslovne splnomocňuje žiadateľa na podanie takéhoto návrhu na vklad, ako aj na prípadné dopĺňanie návrhu na vklad a nahliadanie do spisu. Žiadateľ sa zaväzuje, že do 10 kalendárnych dní odo dňa podania návrhu na vklad vecného bremena do katastra nehnuteľností podľa tejto zmluvy, doručí povinnému a oprávnenému kópiu návrhu na vklad vecného bremena do katastra nehnuteľností podľa tejto zmluvy s vyznačeným dátumom a hodinou podania návrhu na vklad vecného bremena do katastra nehnuteľností podľa tejto zmluvy.

6.3 Všetky náklady spojené s katastrálnym konaním vo veci vkladu vecného bremena do katastra nehnuteľností podľa tejto zmluvy, vrátane správneho poplatku za katastrálne konanie vo veci vkladu vecného bremena do katastra nehnuteľností podľa tejto zmluvy, znáša v plnej výške **žiadateľ**.

7. PREVOD A PRECHOD PRÁV A POVINNOSTÍ

7.1 Vecné bremeno zriadené touto zmluvou je spojené s vlastníctvom zaťaženej nehnuteľnosti a prechádza s vlastníctvom zaťaženej nehnuteľnosti na každého jej nadobúdateľa. Na vylúčenie pochybností, ak dôjde k rozdeleniu zaťaženej nehnuteľnosti, bude vecné bremeno viaznuť na novovzniknutých parcelách v rovnakom rozsahu, ako to vyplýva z tejto zmluvy vo vzťahu k zaťaženej nehnuteľnosti.

8. ZÁVEREČNÉ USTANOVENIA

8.1 Táto zmluva nadobúda platnosť a účinnosť dňom jej podpísania Zmluvnými stranami. Ak je však ktorákoľvek zo Zmluvných strán povinná osoba podľa § 2 zákona č. 211/2000 Z. z. o slobodnom prístupe k informáciám a o zmene a doplnení niektorých zákonov (ďalej len „Zákon o slobode informácií“), tejto zmluvy nadobúda platnosť dňom jej podpísania Zmluvnými stranami a účinnosť dňom nasledujúcim po dni jej zverejnenia v Centrálnom registri zmlúv.

8.2 Vzťahy zmluvných strán založené touto zmluvou, ktoré zmluva výslovne neupravuje, sa riadia príslušnými ustanoveniami Občianskeho zákonníka a ostatných platných právnych predpisov

Slovenskej republiky.


- 8.3 V prípade, že ktorékoľvek ustanovenie tejto zmluvy bude súdom alebo príslušným štátnym orgánom z akéhokoľvek dôvodu vyhlásené za neplatné, nedostatočne určité alebo nevykonateľné, zmluvné strany sa zaväzujú odstrániť dodatkom tejto zmluvy takúto neplatnosť, nedostatočnú určitosť alebo nevykonateľnosť takým spôsobom, aby bol zmysel tejto zmluvy naplnený.
- 8.4 Akékoľvek zmeny tejto zmluvy je možné vykonať výlučne na základe písomnej dohody zmluvných strán formou písomných dodatkov podpísaných zmluvnými stranami.
- 8.5 Zmluva je vyhotovená v 8 (slovom ôsmich) rovnopisoch, pričom povinný obdrží 3 (slovom: tri) rovnopisy, oprávnený obdrží 2 (slovom: dva) rovnopisy, žiadateľ obdrží 1 (slovom: jeden) rovnopis a pre účely povolenia vkladu vecných bremien do katastra nehnuteľností budú použité 2 (slovom: dva) rovnopisy zmluvy.
- 8.6 Zmluvné strany vyhlasujú, že ich zmluvná voľnosť nie je obmedzená, zmluvu uzatvorili na základe ich slobodnej vôle, zmluva nebola uzatvorená v tiesni a za nápadne nevýhodných podmienok, zmluvu si prečítali, jej obsahu rozumejú a na znak súhlasu ju podpisujú.
- 8.7 Neoddeliteľnou súčasťou tejto zmluvy sú:
Príloha č. 1 – Kópia časti geometrického plánu č. 34320334-29/2021
Príloha č. 2 – Kópia listu vlastníctva č. 2904

V Žiari nad Hronom dňa 5.5.2023

V Nitre dňa 12-06-2023

Žiadateľ:

Povinný:



ARDIS ZH, s.r.o.
Mgr. Miroslav Vrban
konateľ

ARDIS ZH, s.r.o.
Križna 13
Žiar nad Hronom 965 01
IČO: 51 259 141

Nitriansky samosprávny kraj
Ing. Branislav Becik, PhD.
predseda

Súhlas tretej osoby (oprávneného z vecného bremena) s touto zmluvou:

V Nitre dňa 18-05-2023



PhDr. Mgr. ...
predseda

Ing. Marek Illés
člen predstavenstva

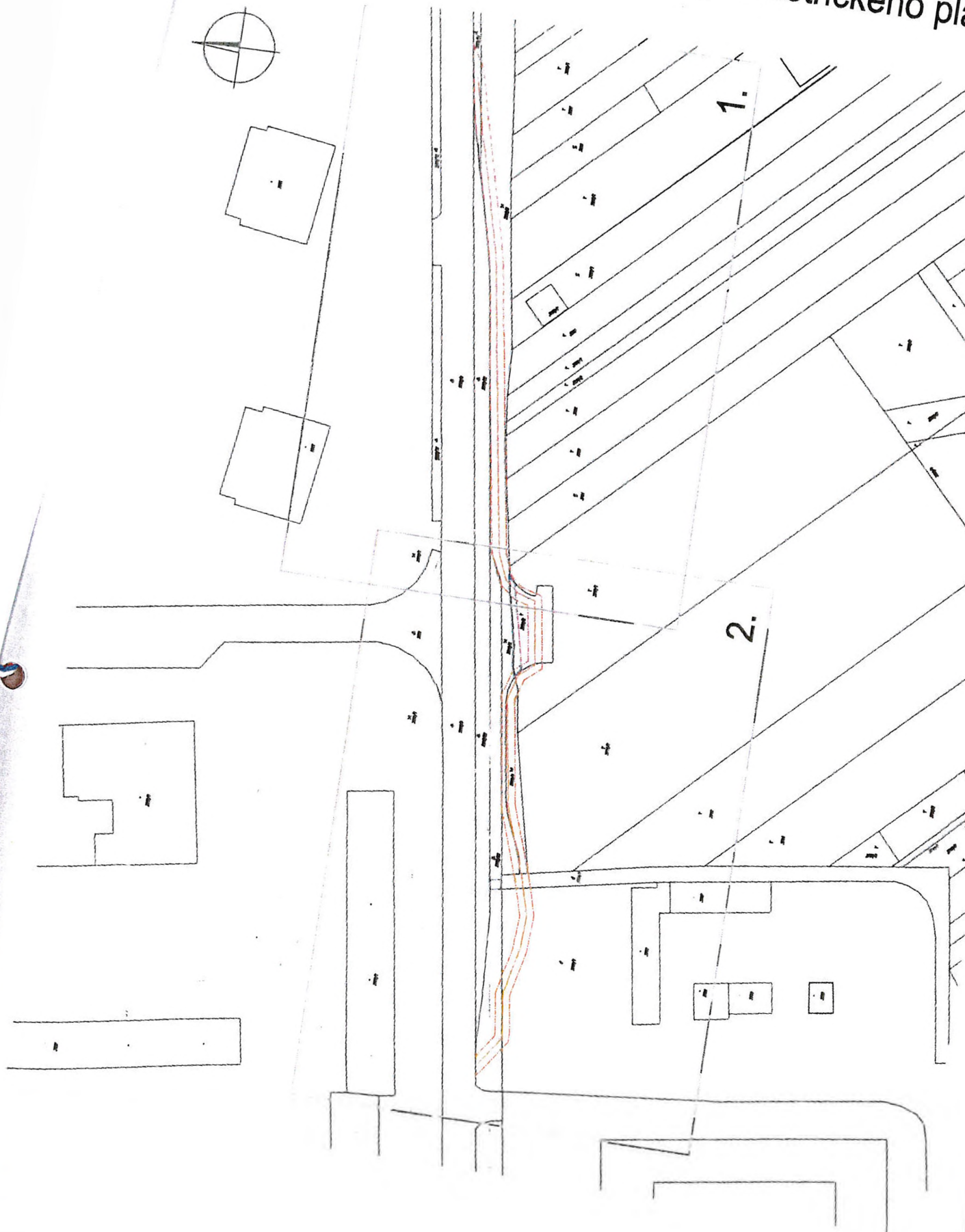
Západoslovenská vodárenská spoločnosť, a.s.

Spoplatnené
podľa zákona č. 145/1995
v znení neskorších predpisov

Geometrický plán je podkladom na právne úkony, keď údaje doterajšieho stavu výkazu výmer sú zhodné s údajmi platných výpisov z katastra nehnuteľností

Vyhotovitel Ing. Jozef Straka Geodetické práce Korytárky 130 96204 Korytárky jozef@geo-straka.sk		Kraj Nitriansky	Okres Nové Zámky	Obec Štúrovo
iČO: 34320334		Kat. územie: Štúrovo	Číslo plánu 34320334 - 29/2021	Mapový list č. Štúrovo 3-5/42
Geometrický plán				
<i>na vyznačenie vecného bremena práva uloženia inžinierskej siete (vodovodu) na pozemkoch KNC p.č. 2903/11,28; 3505/3,4; 3709/1,2; 3760/1,2 vo vyznačenom rozsahu</i>				
Vyhotovil		Autorizačne overil		Uradne overil Meno: Ing. Tatiana Hruševská
Dňa: 08.09.2021	Meno: Ing. Jozef Straka	Dňa: 08.09.2021	Meno: Ing. Jozef Straka	Dňa: 23-09-2021 Číslo: 1307/21
Nové hranice boží v prírode označené neboli		Náležitosťami a presnosťou zodpovedá predpisom		Uradne overené podľa § 9 zákona NR SR č. 215/1995 Z.z. o geodézii a kartografii
Záznam podrobného merania (meračský náčrt) č. 3229				
Súradnice bodov označených číslami a ostatné meračské údaje sú uložené vo všeobecnej dokumentácii				

Prehľad listov grafickej časti geometrického plánu



2903/16 A

3068-16

23

2903/17 A

22

①

24

3068-15

-6.74-

-11.31-

-6.49-

3068-14

-4.31-

-10.80-

3068-13

-12.21-

20

26

3068-12

-2.81-

-15.10-

3068-11

-4.18-

18

19

28

-3.59-

-3.66-

27

3505/3

v.

r

3692/1

r
3693

\$
3696

r
3697/1

\$
3698/1

3068/2

1.

3512

v.
3507/1

2903/17 #

2903/9

2903/29

40 -9.64



r
3708/1

s
3704

r
3703

r
3702

r
3701/2

r
3701/1

r
3700

VÝKAZ VÝMER

Doterajší stav					Zmeny					Nový stav					
Číslo		Výmera		Druh pozemku	Diel číslo	k parcele číslo	m ²	od parcely číslo	m ²	Číslo parcely	Výmera		Druh pozemku	Vlastník, (iná opráv. osoba) adresa, (sídlo)	
PK vložky	parcely	ha	m ²								ha	m ²			ha
LV	PK	KN	ha	m ²							ha	m ²	kód		
Stav právny je totožný s registrom C KN															
1		2903/11		1508	zast.pl.	1				2903/11	31	2903/11	1508	zast.pl. 22	Doterajší
1		2903/28		361	zast.pl.	2				2903/28	1	2903/28	361	zast.pl. 22	Doterajší
						3				2903/28	3				
						4				2903/28	38				
1		3505/3		2490	ost.pl.	5				3505/3	46	3505/3	2490	ost.pl. 29	Doterajší
						6				3505/3	304				
1		3505/4		109	ost.pl.	7				3505/4	76	3505/4	109	ost.pl. 29	Doterajší
6592		3709/1		2734	orná p.	8				3709/1	14	3709/1	2734	orná p. 1	Doterajší
						9				3709/1	4				
1		3709/2		149	orná p.	10				3709/2	61	3709/2	149	orná p. 1	Doterajší
2904		3760/1		4182	zast.pl.	11				3760/1	86	3760/1	4182	zast.pl. 18	
5315		3760/2		456	zast.pl.	12				3760/2	9	3760/2	456	zast.pl. 18	Doterajší
Spolu:			1	1989							673	1	1989		

Poznámka: Zriaďuje sa vecné bremeno na priznanie práva uloženia inžinierskej siete (vodovod) a jeho ochranného pásma v zmysle zákona č. 442/2002 na pozemkoch KNC p.č. 2903/11,28; 3505/3,4; 3709/1,2; 3760/1,2 v rozsahu dielov 1 - 12, tak ako je to vyznačené v geometrickom pláne č. 34320334 - 29/2021 v prospech správcu inžinierskej siete

Legenda: kód spôsobu využívania

- 1 - Pozemok využívaný pre rastlinnú výrobu, na ktorom sa pestujú obilniny, okopaniny, krmoviny, technické plodiny, zelenina a iné poľnohospodárske plodiny alebo pozemok dočasne nevyužívaný pre rastlinnú výrobu
- 18 - Pozemok, na ktorom je dvor
- 22 - Pozemok, na ktorom je postavená inžinierska stavba - cestná, miestna a účelová komunikácia, lesná cesta, poľná cesta, chodník, nekryté parkovisko a ich súčasť
- 29 - Pozemok, na ktorom je okrasná záhrada, uličná a sídlisková zeleň, park a iná funkčná zeleň a lesný pozemok na rekreačné a poľovnícke využitie

Úrad geodézie, kartografie a katastra Slovenskej republiky

VÝPIS Z KATASTRA NEHNUTEĽNOSTÍ

Okres : 404 Nové Zámky
 Obec : 503584 Štúrovo
 Katastrálne územie : 861553 Štúrovo

Dátum vyhotovenia : 6.6.2023
 Čas vyhotovenia : 9:13:11
 Údaje platné k : 5.6.2023 18:00:00

Výpis je nepoužiteľný na právne úkony

VÝPIS Z LISTU VLASTNÍCTVA č. 2904

ČASŤ A: MAJETKOVÁ PODSTATA

Parcely registra „C“ evidované na katastrálnej mape

Počet parcel: 14

Parcelné číslo	Výmera v m ²	Druh pozemku	Spôsob využívania pozemku	Druh chránenej nehnuteľnosti	Spoločná nehnuteľnosť	Umiestnenie pozemku	Druh právneho vzťahu
3745/37	189	Zastavaná plocha a nádvorie	18		1	1	
Iné údaje: Bez zápisu							
3749	82	Zastavaná plocha a nádvorie	16		1	1	
Právny vzťah k stavbe súpisné číslo 109 evidovanej na pozemku parcelné číslo 3749							
Iné údaje: Bez zápisu							
3750/1	2541	Zastavaná plocha a nádvorie	18		1	1	
Iné údaje: Bez zápisu							
3750/2	73	Zastavaná plocha a nádvorie	16		1	1	
Právny vzťah k stavbe súpisné číslo 2833 evidovanej na pozemku parcelné číslo 3750/2 je evidovaný na liste vlastníctva č. 5357.							
Iné údaje: Bez zápisu							
3751	959	Zastavaná plocha a nádvorie	18		1	1	
Iné údaje: Bez zápisu							
3752/1	4108	Zastavaná plocha a nádvorie	22		1	1	
Iné údaje: Bez zápisu							

3753	3462	Zastavaná plocha a nádvorie	16		1	1
Právny vzťah k stavbe súpisné číslo 105 evidovanej na pozemku parcelné číslo 3753						
Iné údaje: Bez zápisu						
3754	1052	Zastavaná plocha a nádvorie	18		1	1
Iné údaje: Bez zápisu						
3755	34	Zastavaná plocha a nádvorie	16		1	1
Právny vzťah k stavbe súpisné číslo 110 evidovanej na pozemku parcelné číslo 3755						
Iné údaje: Bez zápisu						
3756	61	Zastavaná plocha a nádvorie	16		1	1
Právny vzťah k stavbe súpisné číslo 112 evidovanej na pozemku parcelné číslo 3756						
Iné údaje: Bez zápisu						
3757	145	Zastavaná plocha a nádvorie	17		1	1
Iné údaje: Bez zápisu						
3758	58	Zastavaná plocha a nádvorie	16		1	1
Právny vzťah k stavbe súpisné číslo 112 evidovanej na pozemku parcelné číslo 3758						
Iné údaje: Bez zápisu						
3759	193	Zastavaná plocha a nádvorie	16		1	1
Právny vzťah k stavbe súpisné číslo 111 evidovanej na pozemku parcelné číslo 3759						
Iné údaje: Bez zápisu						
3760/1	4182	Zastavaná plocha a nádvorie	18		1	1
Iné údaje: Bez zápisu						

Legenda

Spôsob využívania pozemku

- 16 Pozemok, na ktorom je postavená nebytová budova označená súpisným číslom
- 17 Pozemok, na ktorom je postavená budova bez označenia súpisným číslom
- 18 Pozemok, na ktorom je dvor
- 22 Pozemok, na ktorom je postavená inžinierska stavba - cestná, miestna a účelová komunikácia, lesná cesta, poľná cesta, chodník, nekryté parkovisko a ich súčasti

Spoločná nehnuteľnosť

- 1 Pozemok nie je spoločnou nehnuteľnosťou

Umiestnenie pozemku

- 1 Pozemok je umiestnený v zastavanom území obce

Stavby

Súpisné číslo	Na pozemku parcelné číslo	Druh stavby	Popis stavby	Druh chránenej nehnuteľnosti	Umiestnenie stavby
105	3753	12	poliklinika		1
Iné údaje: Bez zápisu					
109	3749	12	služobný byt		1
Iné údaje: Bez zápisu					
110	3755	12	sklad		1
Iné údaje: Bez zápisu					
111	3759	7	garáž		1
Iné údaje: Bez zápisu					
112	3756 3758	12	garáž, trafostanica		1
Iné údaje: Bez zápisu					

Legenda

Druh stavby

- 7 Samostatne stojaca garáž
- 12 Budova zdravotníckeho a sociálneho zariadenia

Umiestnenie stavby

- 1 Stavba postavená na zemskom povrchu

ČASŤ B: VLASTNÍCI A INÉ OPRAVNENÉ OSOBY Z PRÁVA K NEHNUTEĽNOSTI

Vlastník

Počet vlastníkov: 1

Poradové číslo	Titul, priezvisko, meno, rodné meno / Názov Miesto trvalého pobytu / Sídlo Dátum narodenia, rodné číslo / IČO / Iný identifikačný údaj	Spoluvlastnícky podiel
1	Nitriansky samosprávny kraj, Rázusova 2A, Nitra, PSČ 949 01, SR, IČO: 37861298	1/1
	Titul nadobudnutia	
	OUNZ PRAV.2588-101/90; ZMENA NAZVU PRAV 36/92-64/92; ZMENA NAZVU Z 3373/95-178/95 ZMENA NAZVU Z 3373/95 ZO DŇA 25.8.1995 - 178/95 ZÁPIS STAVIEB Z 739/98 ZO DŇA 12.2.98- VZ 219/98 Z 4864/99 ZO DŇA 22.11.1999-UZNESENIE Er 2274/98,ZRUŠENIE EX 413/98. Z 80/2004 zo dňa 5.1.2004 - žiadosť o zápis Protokolu o odovzdaní nehnuteľného majetku zo dňa 23.7.2003. Rozhodnutie o zrušení súpisného čísla č. 29/2007 zo dňa 3.5.2007, Z 2755/2007. Zápis stavby na základe žiadosti a rozhodnutia o určení súpisného čísla č. 107/2008 zo dňa 17.4.2009 - Z 1468/09 Zmena názvu organizácie, žiadosť o zápis v znení dodatku zo dňa 22.5.2018, R-229/2018 - č. zmeny 475/2018 Kúpna zmluva zo dňa 27.7.2018 - V-5359/2018 - č. zmeny 922/2018.	
	Iné údaje	
	geom.plán č.11/2006 geom.plán č. 5/2008.	
	Poznámky	

Bez zápisu.

Správca

Počet správcov: 1

Poradové číslo	Titul, priezvisko, meno, rodné meno / Názov Miesto trvalého pobytu / Sídlo Dátum narodenia, rodné číslo / IČO / Iný identifikačný údaj	K nehnuteľnosti K vlastníkovi
2	Poliklinika Nitrianskeho samosprávneho kraja Štúrovo, Ul. Jesenského 85, Štúrovo 1, PSČ 943 01, SR, IČO: 17336139	
	Titul nadobudnutia	
	Bez zápisu.	
	Iné údaje	
	K vlastníkovi č. 1 je správa k nehnuteľnosti na parcelné číslo 3745/37, 3749, 3750/1, 3750/2, 3751, 3752/1, 3753, 3754, 3755, 3756, 3757, 3758, 3759, 3760/1	
	Poznámky	
	Bez zápisu.	

Nájomca

Poradové číslo	Titul, priezvisko, meno, rodné meno / Názov Miesto trvalého pobytu / Sídlo Dátum narodenia, rodné číslo / IČO / Iný identifikačný údaj	K nehnuteľnosti K vlastníkovi
	Neevidovaní	

Iná oprávnená osoba

Poradové číslo	Titul, priezvisko, meno, rodné meno / Názov Miesto trvalého pobytu / Sídlo Dátum narodenia, rodné číslo / IČO / Iný identifikačný údaj	K nehnuteľnosti K vlastníkovi
	Neevidovaní	

ČASŤ C: ŤARCHY

K nehnuteľnosti K vlastníkovi	Obsah
Vlastník poradové číslo 1	Zriadenie vecného bremena in personam do katastra nehnuteľností, spočívajúceho v práve zriadenia a uloženia elektroenergetických zariadení a v práve užívania, prevádzkovania, údržby, opravy, úpravy, rekonštrukcie, modernizácie a akýchkoľvek iných stavebných úprav elektroenergetických zariadení a ich odstránenie v rozsahu vyznačenom v geometrickom pláne č. II-8/2019 cez nehnuteľnosť parc. registra C KN č. 3760/1 (diel č. 18) v prospech Západoslovenská distribučná, a.s., Bratislava, IČO 36 361 518 na základe zmluvy o zriadení vecných bremien v prospech tretej osoby zo dňa 15.3.2021, V-1674/2021 - č. zmeny 402/2021.

Výpis je nepoužiteľný na právne úkony