

Opis predmetu zákazky

Názov:

Vypracovanie zjednodušenej dokumentácie pre zlegalizovanie a vyznačenie cykloturistických trás v cieľovom cezhraničnom území Medzibodrožie a Použie s väzbami na UA

Popis:

Spracovanie kompletnej dokumentácie pre legalizáciu a vyznačenie nových cykloturistických trás v zmysle STN 01 8028 Cykloturistické značenie v rozsahu cca 56,9 km v zmysle schválenej koncepcie Cyklodestínácie Medzibodrožie.

Špecifikácia zákazky:

Nové cykloturistické trasy sú navrhované v súlade s Koncepciou Cyklodestínácie Medzibodrožie:

https://web.vucke.sk/files/sk/kompetencie/cestovny-ruch/cykloturistika/koncepcia_cyklodestinacie_medzibodrozie_web.pdf

Navrhované prepojenia je možné využívať aj v súčasnosti ako cykloturistické trasy, ale zatiaľ neboli zlegalizované a vyznačené. V rámci zámeru budovanie cyklodestínácie Medzibodrožie v cieľom území boli navrhnutých celkovo 25 nových cykloturistických trás – pozri vyššie uvedený dokument. Predmet zákazky obsahuje 7 z nich. Ich zoznam je uvedený v nasledujúcej tabuľke.

Smerové vedenie plánovaných cyklotrás je zverejnené na geoportáli KSK:

Link: [geOrchestra Viewer \(geoportalksk.sk\)](http://geOrchestra Viewer (geoportalksk.sk))

Vypracovaniu projektovej dokumentácie MUSÍ predchádzať terénne šetrenie, čoho dokladom bude fotodokumentácia, určená predovšetkým pre osadenie cyklosmerovníkov!

Cyklotrasa číslo	pracovný názov	status	Dĺžka v km	Prevýšenie v m	farba	typ trasy	Typ bicykla	náročnosť
BEC	005 - MALÉ TRAKANY-LANOVÝ MOST-PTRUKŠA	navrh	18.5	29	zelena	regionalna	GRAVEL /MTB	REKREA
BEC	006 - K TROJMEDZIU	navrh	4.6	8	zlta	miestna	GRAVEL /MTB	REKREA
BEC	008 - PREPOJKA CEZ BOŤANY	navrh	2.8	0	zlta	miestna	CB/cestny bicykel	REKREA
BEC	017 - VEĽKÉ KAPUŠANY – NAPOJENIE NA MODRÚ	navrh	5.3	19	zelena	regionalna	CB/cestny bicykel	REKREA

Príloha č. 2

BEC	018 - PTRUKŠA-VEĽKÉ KAPUŠANY	navrh	14.3	31	zelena	regionalna	GRAVEL /MTB	REKREA
BEC	020 - VOJANY-ČIČAROVCE-HRÁDZA	navrh	7.4	22	zelena	miestna	GRAVEL /MTB	REKREA
BEC	023 - VOJANY - VEĽKÉ KAPUŠANY	navrh	4	21	zlta	miestna	CB/cestny bicykel	REKREA
			56.9					

Zjednodušená dokumentácia bude obsahovať:

1. Sumárna sprievodná správa

- hlavná charakteristika cyklotrás,
- popis vlastníckych a majetkovoprávných vzťahov k nehnuteľnostiam, na ktorých sa bude navrhovať cykloturistické značenie – smerovníky,
- zoznam dotknutých samospráv - menovite pre každú plánovanú cyklotrasu,
- zoznam dotknutých subjektov – menovite pre každú plánovanú cyklotrasu,
- návrh umiestnenia a rozsah cykloturistického značenia – zobrazenie na mape so gpx súradnicami – označenie každého cyklosmerovníka jedinečným kódom, ktorý bude prekonzultovaný so zástupcami KSK. Navrhované prvky cykloznačenia podľa STN 01 8028 Cykloturistické značenie,
- popis a textácie cykloturistického značenia v zmysle STN 01 8028 Cykloturistické značenie pre každú trasu zvlášť,

Predpokladaný rozsah cykloturistických trás je 56,9 km. Vzhľadom na nadchádzajúce nové zistenia povolíjeme odchýlku +/- 10% z celkovej navrhovanej dĺžky.

2. Dokumentácie pre ohlásenie drobnej stavby – smerovníky cykloturistického značenia

V cieľom území žiadame vypracovať dokumentácie pre ohlásenie drobných stavieb -smerovníkov na všetkých siedmich navrhovaných cyklotrasách. Ich počet bude závisieť od odborného posúdenia zhotoviteľa tak, aby sa zabezpečil účel tejto zákazky a tým je spracovanie kompletnej dokumentácie pre legalizáciu a vyznačenie nových cykloturistických trás v zmysle schválenej koncepcie Cyklodestinácie Medzibodrozie. V prípade umiestnenia smerového cyklo značenia – tabuliek na existujúce zariadenie žiadame uviesť vlastníka zariadenia.

Dokumentácia bude obsahovať:

- a. vyplnené tlačivo pre ohlásenie drobnej stavby podľa príslušného stavebného úradu, obce
- b. technický výkres cyklosmerovníka

Príloha č. 2

c. zakreslenie umiestnenia cyklosmerovníka do katastrálnej mapy

d. celková situácia cyklotrasy s umiestnením cyklosmerovníkov – mapa – postačuje podklad OSM

c. technická správa

Rozsah:

Dokumentácia pre každý cyklosmerovník zvlášť bude doručená v tlačenej verzii – určenej na podpis zodpovedným pracovníkom KSK v 2 vyhotoveniach. Ku každej bude priložená sprievodná technická správa pre každú cyklotrasu zvlášť.

Formát:

2x v tlačenej forme

2x na USB nosiči – použité formáty .doc a .pdf

Podrobná špecifikácia navrhovaných cykloturistických trás

Nasleduje podrobná špecifikácia cyklotrás, na ktoré žiadame vypracovať dokumentáciu pre ich legalizáciu a následné pridelenie evidenčných čísel v Národnom registri cyklotrás. Navrhovanú náročnosť a určenie farby žiadame rešpektovať. V odôvodnených prípadoch môže spracovateľ navrhnúť zmenu, o ktorej musí informovať zástupcu objednávateľa.

005 - MALÉ TRAKANY- LANOVÝ MOST-PTRUKŠA

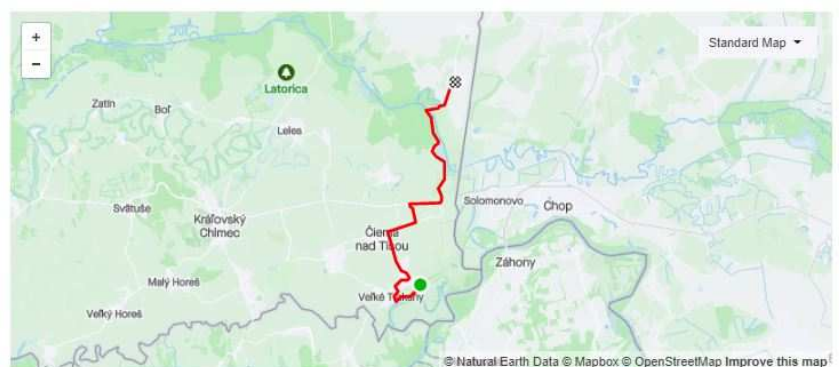
Dĺžka: 18,5 km

Prevýšenie: 29 m

Typ: gravel

Náročnosť: REKREA

Navrhovaná farba: Zelená



Trasa prechádza obcami Malé a Veľké Trakany. V Malých Trakanoch je možné sa napojiť na navrhovanú cykloturistickú trasu,

ktorá vedie okolo piesočnatých pláží pri Tise až k trojmedziu hraníc SK/UA/HU. Vo veľkých Trakanoch je zas možné sa napojiť na navrhovanú cykloturistickú trasu- Okruh cez Maďarsko.

Príloha č. 2

Z Malých Trakan je navrhovaná cykloturistická trasa vedená po poľnej ceste na hrádzi až do obce Veľké Trakany, tu vedie po miestnej komunikácii. Ďalej prejdeme do obce Malé Trakany po hlavnej ceste odkiaľ sa napojíme na cestu 3699 smerom do Čiernej nad Tisou. Odtiaľ po Železničnej ulici smerom na Čiernu sa dostaneme k lávke pre peších ponad koľajisko a priamo Hlavnou ulicou obce Čierna sa dostaneme na cestu č. 79, pokračujeme smerom k ukrajinskej hranici, na konci priamej cesty č.79 pokračujeme poľnou cestou smerom na sever kde sa po približne 2 kilometroch napojíme na teleso hrádze Latorice. Z hrádze schádzame a použijeme lanový most cez rieku a pokračujeme ďalej po poľnej ceste okolo rybníkov v obci Ptrukša. Tu sa je možné napojiť na existujúcu cyklomagistrálu CM017, ktorá smeruje do obce Streda nad Bodrogom, alebo pokračovať do Veľkých Slemencov, cez hraničný priechod pre peších a cyklistov až do Užhorodu.

006 -K TROJMEDZIU

Dĺžka: 4,6 km

Prevýšenie: 8 m

Typ: gravel

Náročnosť: Rekrea

Odporúčaná farba:

ŽLTÁ



Navrhovaná

cykloturistická trasa sa v Malých Trakanoch napája na navrhovanú cykloturistickú trasu Veľké Trakany-CM017. Smeruje po Miestnej komunikácii na Ulici hlavnej, potom po ulici K Tise až k hrádzi cez ktorú pokračuje dobrá asfaltová cesta. Povrch cykloturistickej trasy sa mení na panelovú cestu v bode kde sa dá odbočiť cez veľkú lúku k pieskovým plážam pri Tise. Po panelovej ceste sa mení povrch na poľnú hlinenú cestu, ktorá nás privedie až k trojmedziu hraníc troch štátov Slovenska, Ukrajiny a Maďarska.

008- PREPOJKA CEZ BOŤANY

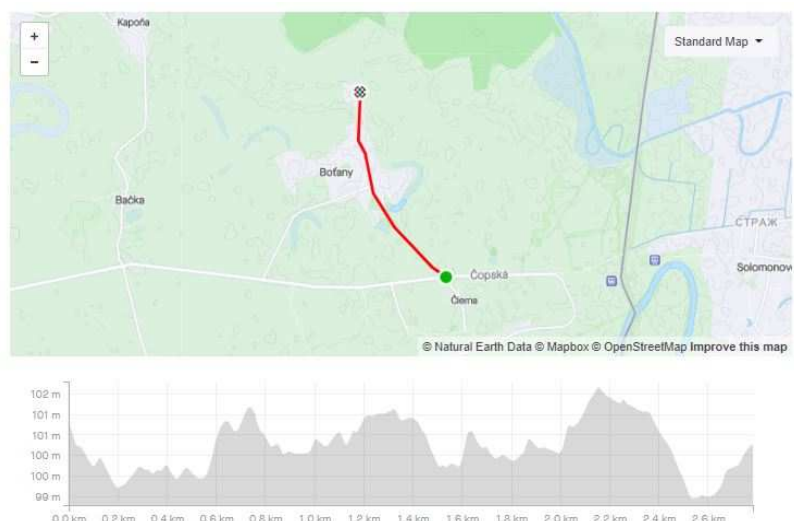
Dĺžka: 2,8 km

Prevýšenie: 0 m

Typ: gravel

Náročnosť: REKREA

Odporúčaná farba: žltá



Príloha č. 2

Krátka prepojkka navrhovanej trasy Malé Trakany- Lanový most- Ptrukša sa začína v obci Čierna a vedie po ulici Hlavnej a Boťanskej, ďalej v obci Boťany ulicami Cintorínska ,Hlavná a Blatná kde sa napája na panelovú cestu vedúcu na Hrádzu rieky Latorica, kde je možné prejsť ďalej po lanovom moste do Obce Ptrukša, alebo po hrádzi smerom vľavo k bufetu Latorica, alebo z bodu kde sa navrhovaná trasa napája na hrádzu smerom do ľava sa dá napojiť na navrhovanú cykloturistickú trasu smerom do Malých Trakan.

016- OKRUH LATORICKÝ LUH

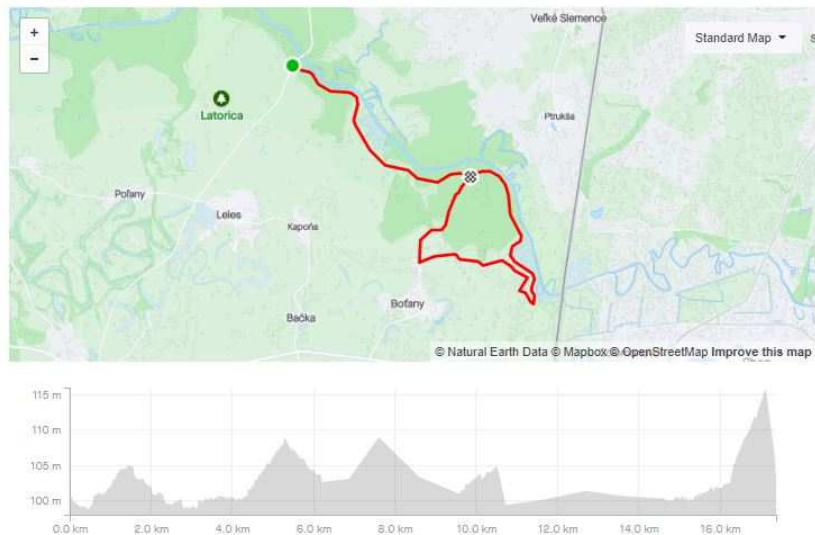
Dĺžka: 17,3 km

Prevýšenie: 41 m

Typ: gravel

Náročnosť: REKREA

Odporúčaná farba: MODRÁ



Navrhovaná cykloturistická trasa začína na ľavobrežnej hrádzi rieky Latorica pri ceste č. 555. Povrch hrádze je konzistentný, vhodný pre Gravel alebo MTB bicykle, s minimálnym prevýšením. Približne po desiatich kilometroch, končí povrch hrádze a prechádza vedenie trasy na poľnú cestu a následne na panelovú cestu, ktorá vyústi na koniec obce Boťany, odtiaľto vedie táto navrhovaná cykloturistická trasa smerom na sever, takzvanou cestou k lanovému mostu. V obci Boťany je možné napojiť sa na navrhovanú žltú cykloturistickú trasu smerom na juh cez obec Boťany smerom na Čiernu a ďalej pokračovať do Malých trakan. Prechodom cez lanový most sa zas dá napojiť na existujúcu cykloturistickú trasu CM 017 v obci Ptrukša.

017- VEĽKÉ KAPUŠANY – NAPOJENIE NA MODRÚ

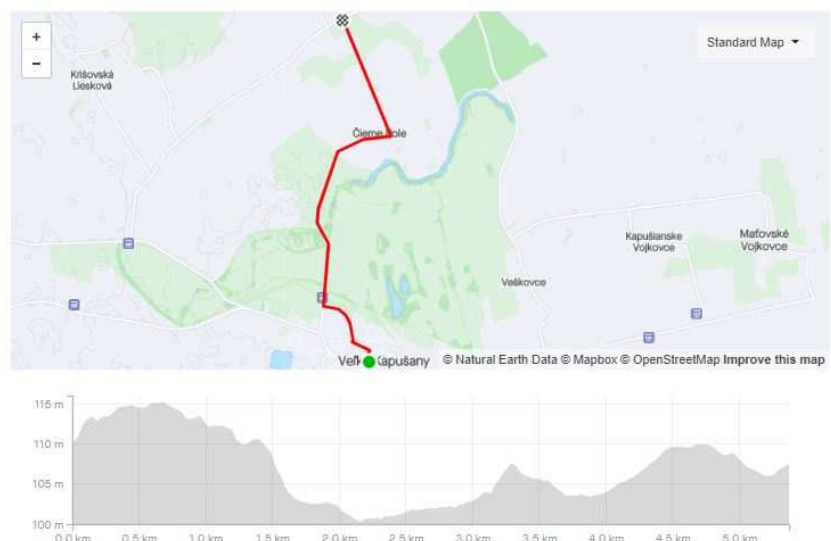
Dĺžka: 5,3 km

Prevýšenie: 19 m

Typ: cestný bicykel

Náročnosť: REKREA

Odporúčaná farba: zelená



Príloha č. 2

Navrhovaná cykloturistická trasa je vhodná pre cestné bicykle, začína v meste Veľké Kapušany, pokračuje po ceste 3754 cez záhradkársku osadu do obce Čierne pole. Z obce Čierne pole na križovatke ciest 3754 a 3752 sa napája na existujúcu cykloturistickú trasu 2708, ktorá vedie z Michaloviec do obce Jovsa. Táto cykloturistická trasa je doplnená o navrhovanú cykloturistickú trasu 015 Ortov okruh, spája cykloturistické trasy Medzibodrožia s existujúcimi trasami na Zemplíne.

018 – PTRUKŠA- VEĽKÉ KAPUŠANY

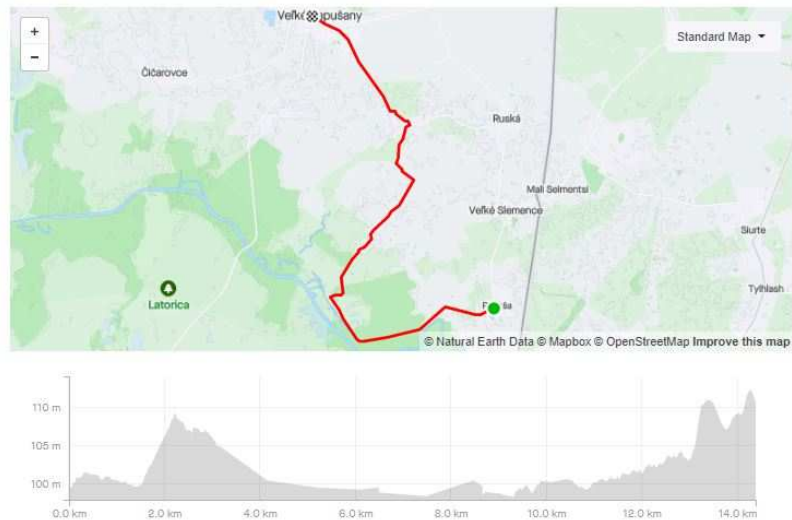
Dĺžka: 14,3 km

Prevýšenie: 31 m

Typ: gravel

Náročnosť: REKREA

Odporúčaná farba: zelená



Navrhovaná cykloturistická trasa začína za v obci Ptrukša odkiaľ vedie po miestnej komunikácii smerom k hrádzi rieky Latorica, pred vstupom na hrádzu pokračuje po miestnej účelovej komunikácii, kde sa približne po 5 kilometroch odpája a vedie po poľnej ceste smerom na severovýchod. Touto poľnou cestou sa dostaneme do Kapušanských Kľačian a tu pokračujeme po miestnych komunikáciách na cestu 3756 a pokračujeme ňou do Mesta Veľké Kapušany, odkiaľ sa môžeme napojiť na niekoľko navrhovaných cykloturistických trás, ktoré Vás navedú buď do obce Vojany, alebo do obce Čierne pole. Na hrádzi sa dá z tejto cykloturistickej trasy napojiť aj na existujúcu CM 017, ktorá ma niekoľko ďalších prepojení s navrhovanými cykloturistickými trasami.

020- VOJANY-ČIČAROVCE-HRÁDZA

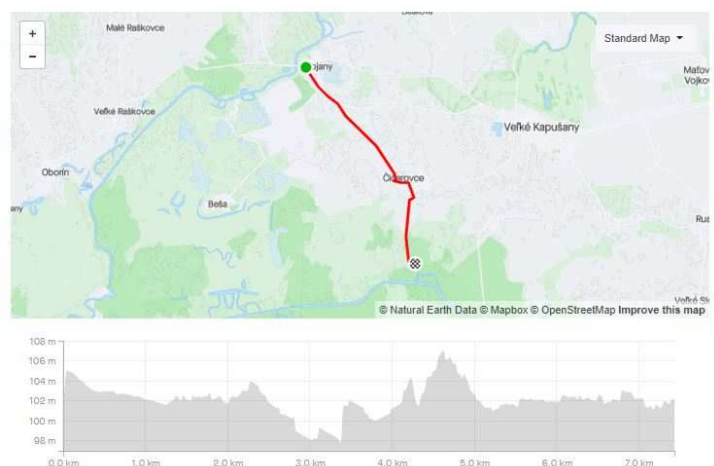
Dĺžka: 7,4 km

Prevýšenie: 22 m

Typ: gravel

Náročnosť: REKREA

Odporúčaná farba: zelená



Navrhovaná cykloturistická trasa vedie z obce Vojany po ceste 552. Z obcou sa odpája z hlavnej cesty do prava na staršiu asfaltovú cestu, ktorou sa dostanete do obce Čičarovce, kadiaľ s po miestnych komunikáciách dostanete okolo cintorína až na cestu, ktorá Vás privedie na Hrádzu rieky Latorica kade je navrhovaná cykloturistická trasa 019 Brehov -Oborín hrádza.

Príloha č. 2

**023 – VOJANY - VEĽKÉ
KAPUŠANY**

Dĺžka: 4 km

Prevýšenie: 21 m

Typ: CB

Náročnosť: REKREA

Odporúčaná farba: žltá



Navrhovaná cykloturistická trasa prepája existujúcu cykloturistickú trasu 2708 a mesto Veľké Kapušany. Vede po ceste 552 a 3761, je vhodná pre cestné bicykle.

Čestné vyhlásenie o subdodávateľoch

Identifikačné údaje uchádzača

Obchodné meno: Slovenský cykloklub
Sídlo alebo miesto podnikania uchádzača: Námestie Slobody 1716/6, 921 01 Piešťany
IČO: 34009388

Čestne vyhlasujeme, že na realizácii predmetu zákazky „Vypracovanie zjednodušenej dokumentácie pre zlegalizovanie a vyznačenie cykloturistických trás v cieľovom cezhraničnom území Medzibodrožie a Použie s väzbami na UA“

- sa nebudú podieľať subdodávatelia a celý predmet zákazky budeme realizovať vlastnými kapacitami.
- sa budú podieľať nasledovní subdodávatelia, ktorých zoznam je kompletný tak, aby spolu s kapacitami uchádzača mohol byť realizovaný predmet zákazky riadne a úplne a v zmysle stanovených podmienok a túto spoluprácu má s uvedenými subdodávateľmi odkonzultovanú ako z hľadiska podmienok realizácie, tak aj z hľadiska predloženého návrhu na plnenie kritéria cena:

P.č.	Meno a priezvisko, obchodné meno alebo názov subdodávateľa	Adresa pobytu alebo sídlo subdodávateľa	Identifikačné číslo alebo dátum narodenia	Predmet subdodávky	Podiel plnenia zabezpečený subdodávateľom z celého predmetu zákazky v EUR bez DPH alebo v %
1					
2					
3					
4					
5					

Vyjadrujem súhlas s tým, že v prípade pochybností, je zadávateľ zákazky oprávnený požadovať vyhlásenia subdodávateľov uvedených v Zozname subdodávateľov o ich detailnom oboznámení sa s predmetom zákazky a podmienkami jeho plnenia, s ktorými bezvýhradne súhlasia.

Štatutárny zástupca oprávnený
vystupovať za uchádzača

Poznámka:

- uchádzač vyplní len v prípade, ak je to relevantné