




Spoplatnenie podľa
zák. č. 145/95 Z. z.

Geometrický plán je podkladom na právne úkony, keď údaje doterajšieho stavu výkazu výmer sú zhodné s údajmi platných výpisov z katastra nehnuteľností.

Vyhotoviteľ  GEPRON s.r.o. Geodetické a kartografické práce Nám. A. Hlinku 12, 953 01 Zlaté Moravce ICO: 50387782 DIC: 2120323810 Mobil: 0905 276 508 Web: www.gepron.sk	Kraj Nitriansky	Okres Nitra	Obec Vráble		
	Kat. územie Vráble	Číslo plánu 20/2022	Mapový list č. Nitra 3-9/11 Nitra 3-9/12		
GEOMETRICKÝ PLÁN na vyznačenie vecného bremena na priznanie práva uloženia inžinierskych sietí na parcele C-KN p.č. 43/1					
Vyhotožil		Autorizačne overil		Úradne overil	
Dňa: 20.2.2023	Meno: Ing. Martin Ondriaš	Dňa: 20.2.2023	Meno: Ing. Martin Ondriaš	Dňa: - 3 -03- 2023	Meno: Ing. Rudolf Szombati
Nové hranice boli v prírode označené neboli označené		Náležitostami a presnosťou zodpovedá predpisom		Úradne overené podľa §9 zákona NR SR č.215/1995 Z.z. o geodézii a kartografii	
Záznam podrobného merania (meračský náčrt) č. 1925					
Súradnice bodov označených číslami a ostatné meračské údaje sú uložené vo všeobecnej dokumentácii					

Geodetický úrad
Nitra
Ing. Martin Ondriaš
geodet

OK
Nitra
Ing. Rudolf Szombati

Výkaz výmer

Doterajší stav					Zmeny					Nový stav					
Číslo			Výmera		Druh pozemku	Diel číslo	k parcele číslo	m2	od parcely číslo	m2	Číslo parcely	Výmera		Druh pozemku	Vlastník (iná opráv.osoba) adresa, (sídlo)
Pk.vl.	Parcely		ha	m2								ha	m2	Kód	
LV	PK	KN													
Stav právny je totožný s registrom C KN															
Vyčíslenie rozsahu vecného bremena															
2298		43/1	3	9868	ostatná plocha	1			43/1	25	43/1	3	9868	ostatná plocha	doterajší
						2			43/1	28				37	
						3			43/1	14					
						4			43/1	3					
						5			43/1	2					
Spolu :			3	9868						72		3	9868		

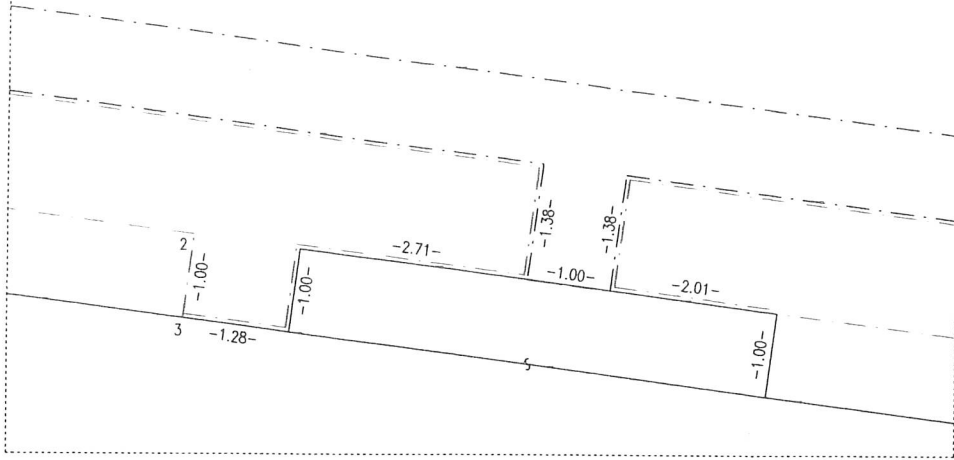
Poznámka:

Zriaďuje sa vecné bremeno na priznanie práva uloženia inžinierskych sietí - elektrického vedenia na parcelu C-KN č. 43/1 v uvedenom rozsahu - dieloch v prospech Západoslovenská distribučná, a.s., Čulenova 6, 816 47 Bratislava.

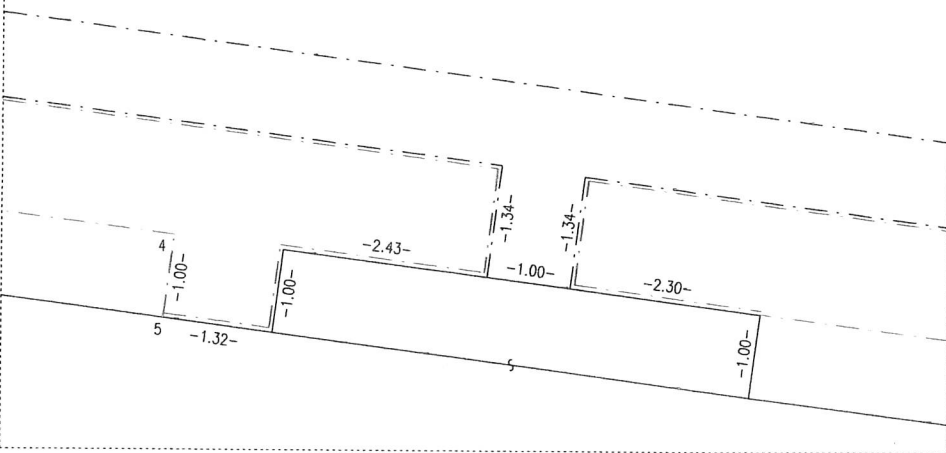
Legenda:

Kód spôsobu využívania 37 - Pozemok, na ktorom sú skaly, svahy, rokliny, výmole, vysoké medze s krovím, alebo kamením a iné plochy, ktoré neposkytujú trvalý úžitok

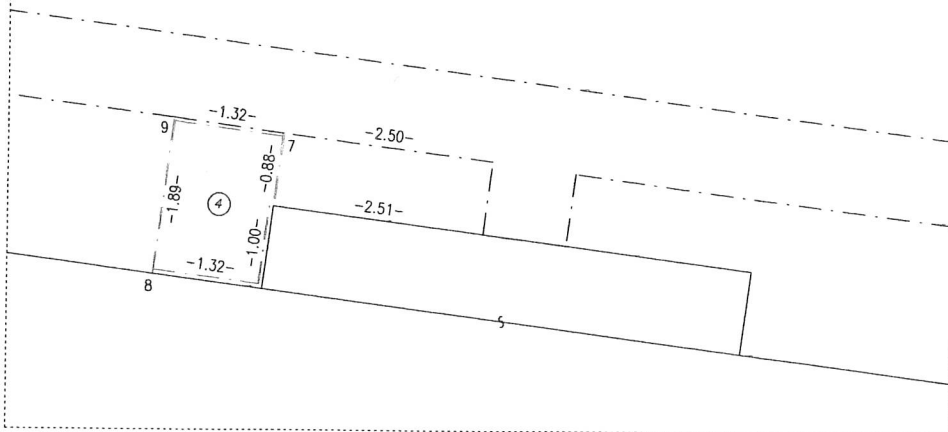
Det. "A"



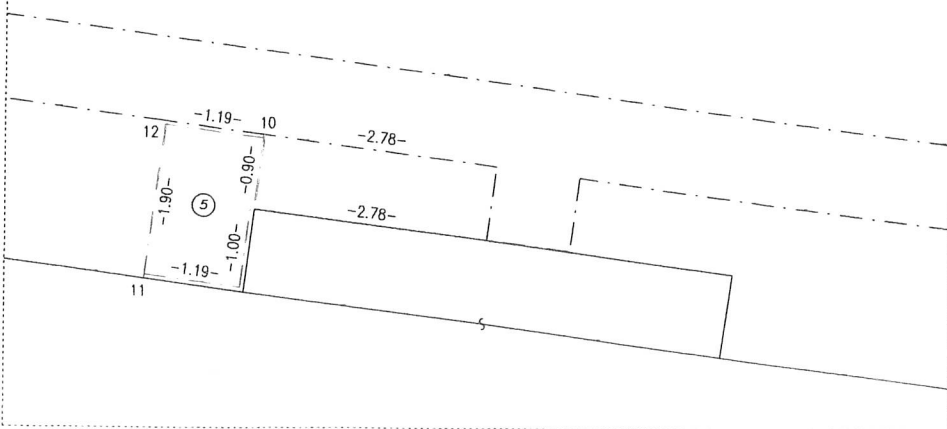
Det. "B"



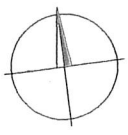
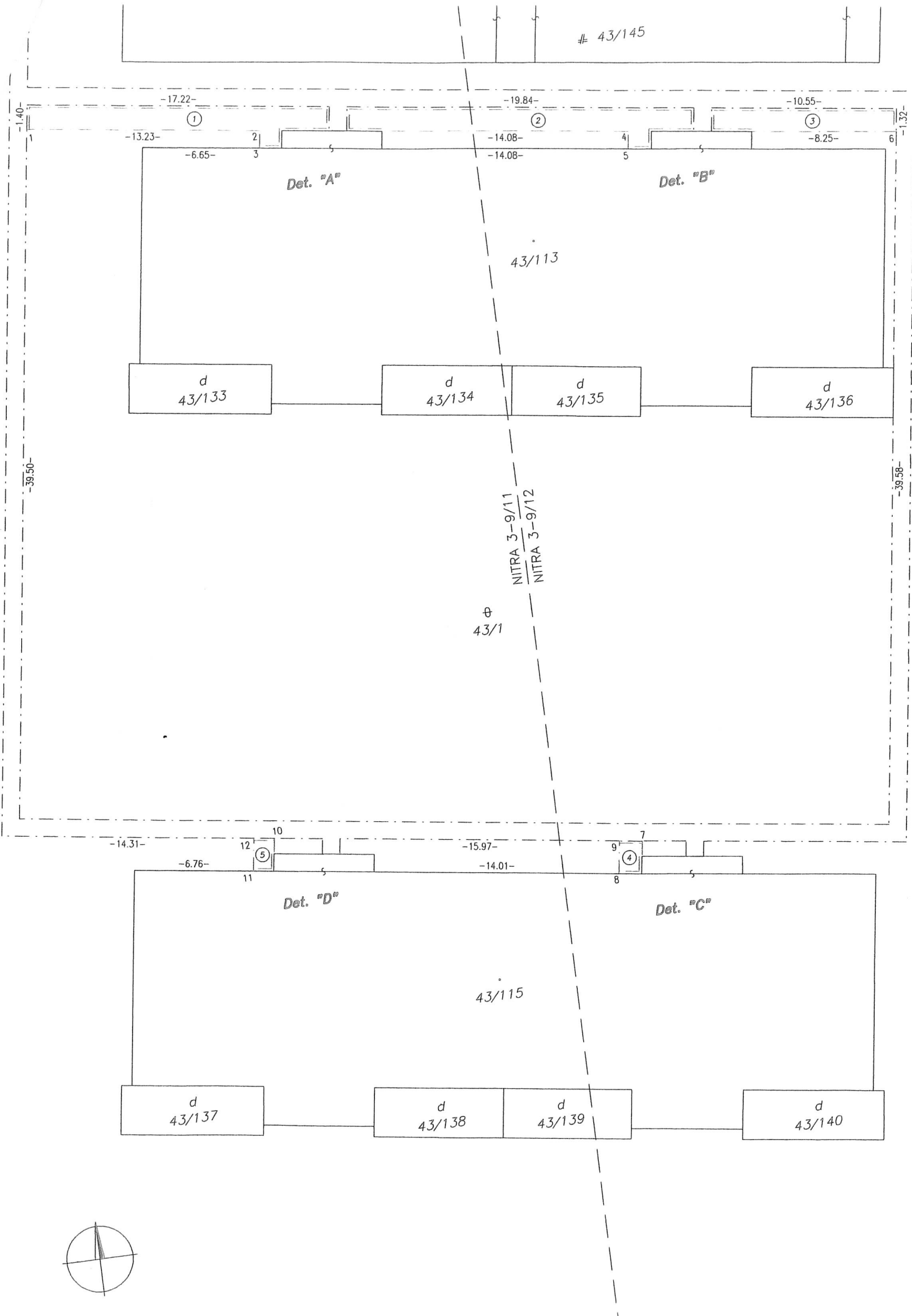
Det. "C"



Det. "D"



43/145





VÝPIS Z UZNESENIA
zo 7. zasadnutia Mestského zastupiteľstva vo Vrábľoch
konaného dňa 10.05.2023

Mestské zastupiteľstvo vo Vrábľoch na svojom 7. zasadnutí dňa 10.05.2023 prerokovalo:

Bod číslo 7:

Návrh na schválenie rozšírenia koridoru vecného bremena v prospech Západoslovenskej distribučnej, a. s., na pozemkoch v majetku mesta Vrábľe – Sídl. Žitava

Uznesenie č. 72/2023

Mestské zastupiteľstvo

schválilo

zriadenie vecných bremien bezodplatne na dobu neurčitú v prospech: Západoslovenská distribučná, a. s., Čulenova 6, 816 47 Bratislava, IČO: 36361518 na pozemku v k. ú. Vrábľe, parc. reg. C č. 43/1 o výmere 39 868 m², druh pozemku ostatná plocha vedeného na liste vlastníctva č. 2298 v rozsahu geometrického plánu č. 20/2022 zo dňa 20. 2. 2023, úradne overeného dňa 3. 3. 2023, vyhotoviteľ Ing. Martin Ondriáš – GEPRON s. r. o.

Predmetom vecných bremien je povinnosť vlastníka nehnuteľností strpieť:

1. zriadenie a uloženie elektroenergetických zariadení,
2. užívanie, prevádzkovanie, údržbu, opravy, úpravy, rekonštrukcie, modernizácie a akékoľvek iné stavebné úpravy elektroenergetických zariadení a ich odstránenie.

Vrábľe, dňa 09.06.2023



Mgr. Viktor Németh
primátor mesta Vrábľe