



## ZMLUVA O ZRUŠENÍ VECNÉHO BREMENA A ZRIADENÍ VECNÉHO BREMENA

uzatvorená podľa § 151n a nasl. a § 151p ods. 1 zákona č. 40/1964 Zb. Občianskeho zákonníka v znení neskorších predpisov (ďalej aj ako „zmluva“)

ev. č. oprávneného: 230763-0170000493-VB

### I. ZMLUVNÉ STRANY

#### Obec Opoj

Sídlo: Opoj č. 115, 919 32 Opoj  
Zastúpená: Klaudia Teovanovič- starostka  
IČO: 00682217  
Spoluvlastnícky podiel: 1/1 k celku

(ďalej aj ako „povinný“)

a

#### Západoslovenská distribučná, a.s.

Sídlo: Čulenova 6, 816 47 Bratislava  
Zapísaná v: Obchodný register Okresného súdu Bratislava I  
oddiel: Sa, vložka číslo: 3879/B  
Zastúpená: Ing. Xénia Albertová – vedúca riadenia vlastníckych vzťahov  
Jaroslav Klimaj – expert riadenia vlastníckych vzťahov  
obaja na základe poverenia č. 00363-URI-POIN zo dňa 18.09.2020  
IČO: 36 361 518

(ďalej aj ako „oprávnený“)

a

#### OPOJ Rezidencia, s. r. o.

Sídlo: Kovová 24, 821 06, Bratislava  
Zapísaná v: Obchodný register Okresného súdu Bratislava I,  
oddiel: Sro, vložka číslo: 143614/B  
Zastúpená: Peter Jančík - konateľ  
IČO: 52 951 197

(ďalej aj ako „žadateľ“)

(povinný, oprávnený a žiadateľ ďalej spoločne aj ako „zmluvné strany“)

### II. ÚVODNÉ USTANOVENIA

1. Povinný je výlučným vlastníkom nasledovnej nehnuteľnosti – pozemku v katastrálnom území Opoj, obec Opoj, okres Trnava :

Parcelné číslo	Register KN	LV č.	Výmera v m2	Druh pozemku
287/1	C	500	5168	Zastavaná plocha a nádvorie
2/1	C	500	894	Zastavaná plocha a nádvorie

(ďalej aj ako „zaťažená nehnuteľnosť“).

2. Oprávnený je držiteľom povolenia č. 2007E 0258 na podnikanie v elektroenergetike v rozsahu distribúcia

- elektriny vydaného rozhodnutím Úradu pre reguláciu sieťových odvetví (ďalej aj ako „povolenie“), na základe ktorého zabezpečuje prevádzkovanie svojej distribučnej sústavy na vymedzenom území, na ktorom sa nachádza aj zaťažená nehnuteľnosť (ďalej aj ako „povolená činnosť“).
3. Oprávnený je investorom stavby s názvom „Opoj Residence – SO 23 Vonkajší rozvod NN“ (ďalej aj ako „stavba oprávneného“), v rámci ktorej bolo na zaťaženú nehnuteľnosť umiestnené podzemné káblové NN (1 kV) vedenie, vrátane zariadení súvisiacich a potrebných na ich prevádzku (ďalej aj ako „elektroenergetické zariadenia“).
  4. Výstavba stavby oprávneného bola povolená stavebným povolením č. Výst.OPO-136/2020/Bá-8 vydaným stavebným úradom Obec Opoj dňa 18.01.2021, ktoré nadobudlo právoplatnosť dňa 22.02.2021 (ďalej aj ako „stavebné povolenie“), a užívanie stavby oprávneného bolo povolené kolaudačným rozhodnutím č. Výst.OPO-45/2022/Bá-62 vydaným stavebným úradom Obec Opoj dňa 20.06.2022, ktoré nadobudlo právoplatnosť dňa 22.07.2022 (ďalej aj ako „kolaudačné rozhodnutie“).
  5. V súvislosti s umiestnením elektroenergetických zariadení na zaťaženej nehnuteľnosti zmluvné strany za účelom zabezpečenia iného práva v prospech oprávneného uzatvorili dňa 24.05.2021 zmluvu o zriadení vecného bremena a prevzatí záväzku, ev. č. oprávneného 210678-0170000493-VB (ďalej aj ako „zmluva o zriadení vecného bremena“), na základe ktorej bol pod číslom konania V-5364/2021 povolený vklad vecného bremena do katastra nehnuteľností v rozsahu vyznačenom v geometrickom pláne č. 202/2020 úradne overenom pod číslom G1-39/2021 (ďalej len „geometrický plán č. 202/2020“) v prospech oprávneného (ďalej aj ako „povolený vklad“), ktoré (vecné bremeno) je v prospech oprávneného zapísané na liste vlastníctva č. 500, katastrálne územie Opoj, zapísané nasledovne :  
*„Vecné bremeno - na parcely registra C č. 2/1, 286/1, 287/1 strieť na časti nehnuteľností v rozsahu vyznačenom v geometrickom pláne číslo 202/2020 úradne overenom pod číslom G1- 39/2021 ako koridor vecných bremien: a) zriadenie a uloženie podzemného káblového NN (1 kV) vedenia, vrátane zariadení súvisiacich a potrebných na ich prevádzku; b) užívanie, prevádzkovanie, údržbu, opravy, úpravy, rekonštrukcie, modernizácie a akékoľvek iné stavebné úpravy podzemného káblového NN (1 kV) vedenia, vrátane zariadení súvisiacich a potrebných na ich prevádzku a ich odstránenie; v prospech Západoslovenská distribučná, a.s., IČO: 36361518, Čulenova 6, 816 47 Bratislava, SR; V 5364/2021 - Zmluva o zriadení vecných bremien a prevzatí záväzku, vklad povolený dňa 22.07.2021 - 150/21“*  
(ďalej aj ako „Jestvujúce Vecné bremeno“).
  6. Vzhľadom na skutočnosť, že počas výstavby elektroenergetických zariadení sa zmenilo situovanie elektroenergetických zariadení distribučnej sústavy vo vlastníctve oprávneného na zaťaženej nehnuteľnosti, zmluvné strany sa dohodli na zrušení a zriadení vecného bremena k zaťaženej nehnuteľnosti v rozsahu a za podmienok uvedených v tejto zmluve.

### III. ZRUŠENIE VECNÝCH BREMIEN

1. Vzhľadom na skutočnosť, že výstavbou elektroenergetických zariadení sa zmenilo situovanie elektroenergetických zariadení distribučnej sústavy vo vlastníctve oprávneného na zaťaženej nehnuteľnosti a oprávnený nemá na zaťaženej nehnuteľnosti zriadené a uložené elektroenergetické zariadenia v rozsahu vyznačenom v geometrickom pláne č. 202/2020, úradne overenom pod číslom G1- 39/2021, a v súlade s povoleným vkladom vecného bremena, ktoré (vecné bremeno) je uvedené v čl. II., ods. 5. tejto zmluvy, zmluvné strany sa dohodli na zrušení Jestvujúceho vecného bremena vo vzťahu k zaťaženej nehnuteľnosti uvedenej v čl. II ods. 1 v celom rozsahu.
2. Zmluvné strany sa dohodli, že oprávnený nemá voči povinnému nárok na žiadnu odplatu alebo náhradu za zrušenie Jestvujúceho Vecného bremena vo vzťahu k zaťaženej nehnuteľnosti v zmysle čl. III., ods. 1 tejto zmluvy.
3. Zmluvné strany sú si vedomé, že zrušenie Jestvujúceho Vecného bremena vo vzťahu k zaťaženej nehnuteľnosti nastane až vkladom zrušenia Jestvujúceho Vecného bremena do katastra nehnuteľností.
4. Zmluvné strany sa dohodli, že návrh na vklad zrušenia Jestvujúceho Vecného bremena vo vzťahu k zaťaženej nehnuteľnosti podľa tejto zmluvy podá na príslušný Okresný úrad, katastrálny odbor, žiadateľ. Všetky náklady spojené s konaním na príslušnom Okresnom úrade, katastrálnom odbore, vo veci vkladu zrušenia Jestvujúceho Vecného bremena vo vzťahu k zaťaženej nehnuteľnosti podľa tejto zmluvy, vrátane správneho poplatku za konanie o vklade, znáša žiadateľ.

#### IV. ZRIADENIE VECNÝCH BREMIEN

1. V rámci stavby oprávneného boli elektroenergetické zariadenia umiestnené na časť zaťaženej nehnuteľnosti v rozsahu vyznačenom v geometrickom pláne na zameranie vecného bremena č. 49/2022 zo dňa 20.06.2022, vyhotoviteľ Geovis, s.r.o., Čalovská 20, 821 05 Bratislava, overeným pod číslom G1-963/2022 dňa 04.07.2022 (ďalej aj ako „geometrický plán“) ako :
  - a. diel 1 o výmere 27 m<sup>2</sup> – pozemok reg. KNC parc.č. 287/1,
  - b. diel 2 o výmere 22 m<sup>2</sup> – pozemok reg. KNC parc.č. 2/1,Kópia geometrického plánu tvorí prílohu tejto zmluvy a je neoddeliteľnou súčasťou tejto zmluvy.
2. Povinný ako vlastník zaťaženej nehnuteľnosti zriaďuje touto zmluvou v prospech oprávneného vecné bremená in personam, predmetom ktorých je povinnosť povinného ako vlastníka zaťaženej nehnuteľnosti strpieť na zaťaženej nehnuteľnosti v rozsahu vyznačenom v geometrickom pláne:
  - a) zriadenie a uloženie elektroenergetických zariadení,
  - b) užívanie, prevádzkovanie, údržbu, opravy, úpravy, rekonštrukcie, modernizácie a akékoľvek iné stavebné úpravy elektroenergetických zariadení a ich odstránenie,(ďalej aj ako „vecné bremeno“), za podmienok ďalej dohodnutých v tejto zmluve.
3. Oprávnený vecné bremená prijíma.
4. Zmluvné strany sa dohodli, že povinný zriaďuje vecné bremeno podľa tejto zmluvy bezodplatne.

#### V. VZNIK VECNÝCH BREMIEN A DOBA ICH TRVANIA

1. Vecné bremeno podľa tejto zmluvy sa zriaďuje na dobu neurčitú. Oprávnený nadobudne práva zodpovedajúce vecnému bremenu podľa tejto zmluvy povolením vkladu vecného bremena v prospech oprávneného do príslušného katastra nehnuteľností.
2. Zmluvné strany sa dohodli, že návrh na vklad vecného bremena podľa tejto zmluvy (spolu s dokumentáciou a všetkými prílohami, ktoré vyžadujú príslušné právne predpisy) podá žiadateľ. Všetky náklady spojené s konaním na príslušnom Okresnom úrade, katastrálnom odbore, vo veci vkladu vecného bremena do katastra nehnuteľností podľa tejto zmluvy, vrátane správneho poplatku za katastrálne konanie vo veci vkladu vecného bremena do katastra nehnuteľností podľa tejto zmluvy, znáša po dohode zmluvných strán v plnej výške žiadateľ.

#### VI. VYHLÁSENIA ZMLUVNÝCH STRÁN A OSTATNÉ DOJEDNANIA

1. Povinný vyhlasuje, že:
  - a) je oprávnený samostatne nakladať so zaťaženou nehnuteľnosťou v celom rozsahu potrebnom pre platné uzavretie tejto zmluvy,
  - b) nie sú podané žiadne návrhy na vklad akýchkoľvek práv k zaťaženej nehnuteľnosti do katastra nehnuteľností a neexistujú žiadne faktické alebo právne prekážky, ktoré by bránili uzavrieť túto zmluvu a vykonávať práva zodpovedajúce vecnému bremenu oprávneným,
  - c) zaťaženú nehnuteľnosť nadobudol v súlade s platnými právnymi predpismi Slovenskej republiky a žiadna tretia osoba si neuplatňuje a ani nemôže uplatňovať akékoľvek nároky k zaťaženej nehnuteľnosti,
  - d) nie je účastníkom žiadneho súdneho alebo iného sporu týkajúceho sa resp. súvisiaceho so zaťaženou nehnuteľnosťou.
2. Povinný vyhlasuje a potvrdzuje, že vyhlásenia a záruky obsiahnuté v čl. VI., ods. 1 tejto zmluvy sú pravdivé a správne ku dňu uzatvorenia tejto zmluvy.
3. Zriadenie a zrušenie vecného bremena v prospech oprávneného podľa tejto zmluvy bolo schválené Obecným zastupiteľstvom na zasadnutí dňa 07.02.2023 a Obecným zastupiteľstvom na zasadnutí dňa 25.04.2023. Kópia zápisnice č.02/2023 zo zasadnutia Obecného zastupiteľstva zo dňa 07.02.2023 a kópia výpisu z uznesenia č. 70/2023 Obecného zastupiteľstva zo dňa 25.04.2023 tvorí prílohu tejto zmluvy a je neoddeliteľnou súčasťou tejto zmluvy.
4. Zmluvné strany berú na vedomie, že podpísaním zmluvy sú svojimi zmluvnými prejavmi viazané.
5. Zmluvné strany sú povinné poskytnúť si vzájomnú súčinnosť potrebnú na to, aby došlo k odstráneniu nedostatku tejto zmluvy za účelom vkladu zrušenia Jestvujúceho Vecného bremena a vzniku vecného bremena vo vzťahu k zaťaženej nehnuteľnosti podľa tejto zmluvy do katastra nehnuteľností, vrátane

PK

uzavretia prípadného dodatku k tejto zmluve.

6. Zmluvné strany berú na vedomie, že Oprávnený je zapísaný v registri partnerov verejného sektora (link: <https://rpvs.gov.sk/rpvs/Partner/Partner/Detail/9716>).

## VII. PREVOD A PRECHOD PRÁV A POVINNOSTÍ


1. Vecné bremeno zriadené touto zmluvou je spojené s vlastníctvom zataženej nehnuteľnosti a prechádza s vlastníctvom zataženej nehnuteľnosti na každého jej nadobúdateľa. Na vylúčenie pochybností, ak dôjde k rozdeleniu zataženej nehnuteľnosti, bude vecné bremeno viaznuť na novovzniknutých parcelách v rovnakom rozsahu, ako to vyplýva z tejto zmluvy vo vzťahu k zataženej nehnuteľnosti.

## VIII. ZÁVEREČNÉ USTANOVENIA

1. Zmluva nadobúda platnosť dňom jej podpísania oprávnenými osobami zmluvných strán. Ak je však ktorákoľvek zo Zmluvných strán povinná osoba podľa § 2 zákona č. 211/2000 Z. z. o slobodnom prístupe k informáciám a o zmene a doplnení niektorých zákonov (ďalej len „Zákon o slobode informácií“), tejto zmluvy nadobúda platnosť dňom jej podpísania Zmluvnými stranami a účinnosť dňom nasledujúcim po dni jej zverejnenia.
2. Zmluvné strany berú na vedomie, že povinný je povinná osoba podľa § 2 Zákona o slobode informácií. Povinná osoba podľa § 2 Zákona o slobode informácií zverejní túto zmluvu najneskôr do 30 kalendárnych dní odo dňa jej platnosti a doručí zvyšným zmluvným stranám písomné potvrdenie o zverejnení tejto zmluvy do 10 kalendárnych dní odo dňa jej zverejnenia.
3. Neoddeliteľnou súčasťou tejto zmluvy sú:
- Príloha č. 1 : Kópia časti geometrického plánu č. 49/2022
- Príloha č. 2 : Kópia zápisnice č.02/2023 z Obecného zastupiteľstva zo dňa 07.02.2023- Uznesenie č. 38/2023
- Príloha č. 3 : Kópia výpisu uznesenia č.70/2023 zo zápisnice č.3/2023 z Obecného zastupiteľstva zo dňa 25.04.2023
4. Vzťahy zmluvných strán založené touto zmluvou, ktoré zmluva výslovne neupravuje, sa riadia príslušnými ustanoveniami Občianskeho zákonníka a ostatných platných právnych predpisov Slovenskej republiky.
5. V prípade, že ktorákoľvek ustanovenie tejto zmluvy bude súdom alebo príslušným štátnym orgánom z akéhokoľvek dôvodu prehlásené za neplatné, nedostatočne určité alebo nevykonateľné, zmluvné strany sa zaväzujú odstrániť dodatkom tejto zmluvy takúto neplatnosť, nedostatočnú určitosť alebo nevykonateľnosť takým spôsobom, aby bol zmysel tejto zmluvy naplnený.
6. Akékoľvek zmeny tejto zmluvy je možné vykonať výlučne na základe písomnej dohody zmluvných strán formou písomných dodatkov podpísaných oboma zmluvnými stranami.
7. Táto zmluva je vyhotovená 5 (slovom: piatich) rovnopisoch, pričom každá zo zmluvných strán obdrží po podpise zmluvy zmluvnými stranami po 1 (slovom: jednom) rovnopise, a pre účely povolenia vkladu zrušenia Jestvujúceho Vecného bremena a vkladu vzniku vecného bremena budú použité 2 (slovom: dva) rovnopisy tejto zmluvy.
8. Zmluvné strany prehlasujú, že ich zmluvná voľnosť nie je obmedzená žiadnym spôsobom, zmluvu si prečítali, s jej obsahom súhlasia bez výhrad, na znak čoho ju vlastnoručne podpísali.
9. Osobné údaje, ktoré sú súčasťou tejto zmluvy, sú spracúvané v súlade s informáciami o ochrane osobných údajov, ktoré sú dostupné vždy v aktuálnom znení na [www.zsdis.sk/GDPR](http://www.zsdis.sk/GDPR).

Povinný

V OPOJI, dňa 31.5.2023

podpis :   
meno : Klaudia Teovanović  
funkcia : starostka  
Obec Opoj



RK

Oprávnený

V Bratislave, dňa 28-06-2023

podpis : \_\_\_\_\_  
meno : Ing. Xénia Albertová  
funkcia : vedúca riadenia vlastníckych vzťahov  
Západoslovenská distribučná, a.s.

podpis : \_\_\_\_\_  
meno : Jaroslav Klimaj  
funkcia : expert riadenia vlastníckych vzťahov  
Západoslovenská distribučná, a.s.

Žiadateľ

31. MÁJ 2023

V Bratislave, dňa .....

podpis : \_\_\_\_\_  
meno : Peter Jančík  
funkcia : konateľ  
OPOJ Rezidencia, s. r. o.


Opoj Rezidencia, s.r.o.  
Kotovská 24  
821 06 Bratislava  
IČO: 52 511 197  
IČ DPH: SK212194051

Podľa poradového č. 108/2023 v osvedčovacej knihe podpis  
na tejto listine urobil(a) / uznal(a) za svoj vlastný  
KLAUDIA TEOVANOVIC' r.č. 81 6229/ 7330  
meno a priezvisko  
trvalým pobytom Opoj 383, ktorého(ej) totožnosť  
bola preukázaná na základe OP: NB 427 825  
a ktorého(ej) adresa pobytu v čase osvedčenia je druh a číslo preukazu totožnosti  
Opoj 383  
Obec Opoj  
Obecný úrad Opoj  
Dňa 07.06.2023 900 hodine. Podpis poverenej osoby: \_\_\_\_\_

Okrúhla pečiatka:

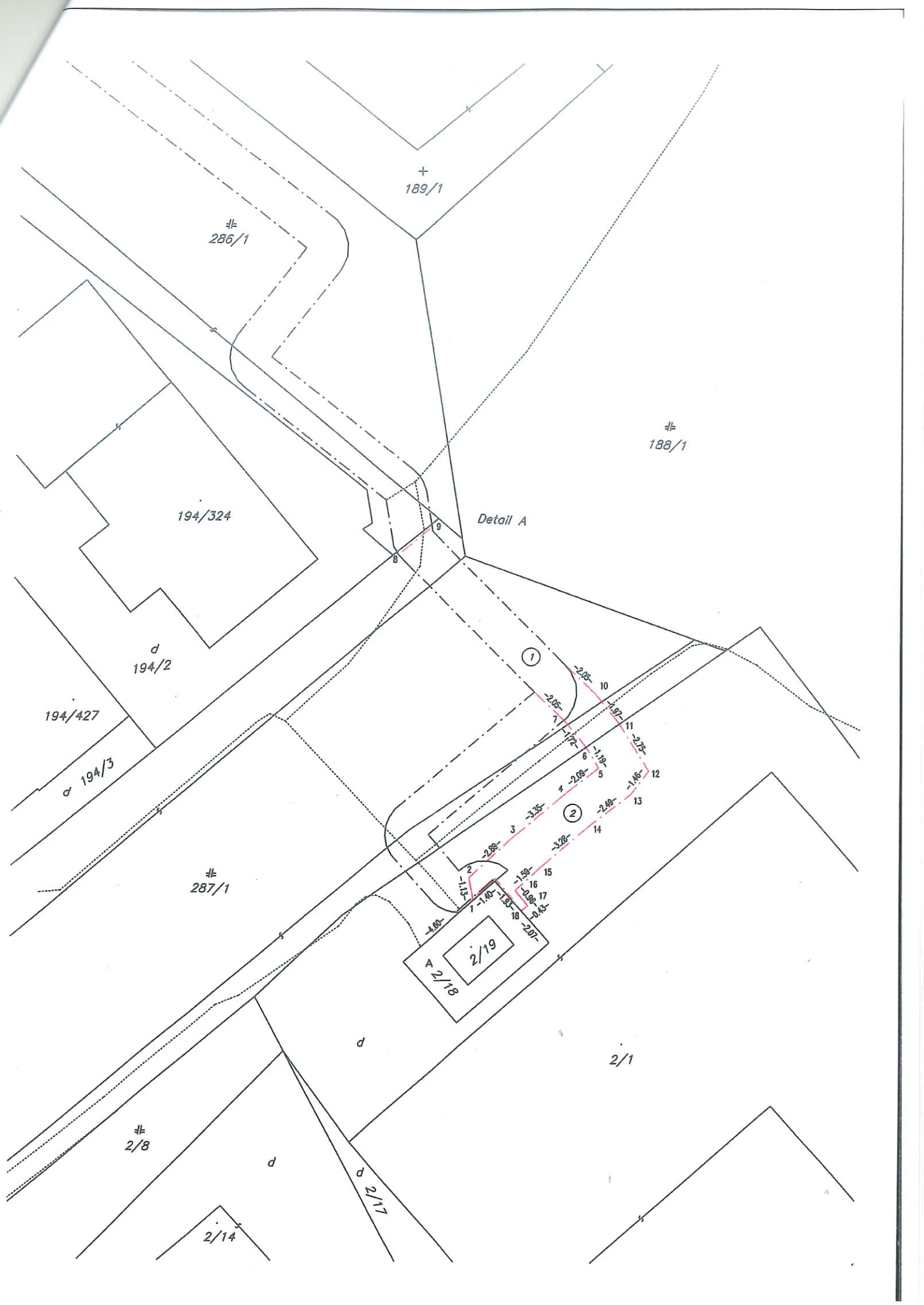


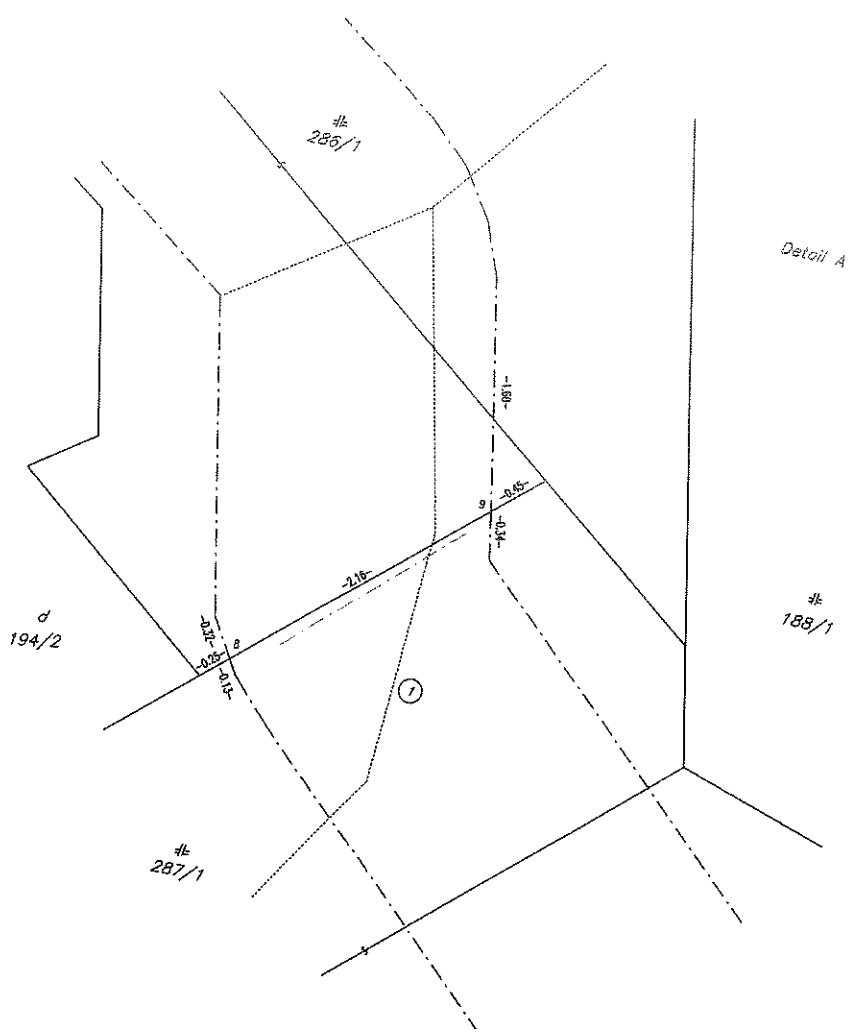
alk



Geometrický plán je podkladom na právne úkony, keď údaje doterajšieho stavu výmer sú zhodné s údajmi platných výpisov z katastra nehnuteľnosti.

Vyhotovitel: <b>Geovis, s.r.o.</b> Čalovská 20 82105 Bratislava IČO: 36 810 851 č.t. 0905851354 info@geovis.sk		Kraj: Trnavský	Okres: Trnava	Obec: Opoj	
Kat. územie: Opoj		Číslo plánu: 49/2022	Mapový list č.: ZS XIV-20-18		
		<b>GEOMETRICKÝ PLÁN</b> <i>na zriadenie vecného bremena vymedzenia priestoru koridoru pre uloženie inžinierskej siete (elektrický kábel NN) vo vyznačenom rozsahu na parc. C KN č. 287/1; 2/1.</i>			
Vyhotovil:		Autorizačne overil:		Úradne overil: Meno: <i>Ing. Miriam Balážová</i>	
Dňa: 20.6.2022	Meno: Ing. Milica Vašková	Dňa: 20.6.2022	Meno: Ing. Milica Vašková	Dňa: 04-07-2022	Číslo: G1-963/2022
Nové hranice boli v prírode označené neboli stabilizované		Náležitostami a presnosťou zodpovedá predpisom		Úradne overené podľa § 9 zákona NR SR č.215/1995 Z.z. o geodézii a kartografii	
Záznam podrobného merania (meračský náčrt) č.: 565		Pečiatka a podpis		Pečiatka a podpis	
Súradnice bodov označených číslami a ostatné meračské údaje sú uložené vo všeobecnej dokumentácii					







## VYKAZ VYMER

VYKAZ VYMER															
Doterajší stav					Zmeny					Nový stav					
Číslo			Vymera		Druh pozemku	Diel	k parcele číslo	m2	od parcely číslo	m2	Číslo parcely	Vymera		Druh pozemku	Vlastník (ina oprav osoba) adresa, (sidlo)
PK VI	parcely											ha	m2		
LV	PK	KN													
<i>Stav pravny je totožny s registrom C KN</i>															
<i>Vyčíslenie rozsahu vecneho bremena</i>															
500		287/1		5168	zast pl	1			287/1	27	287/1		5168	zast pl 22	Obec Opoj
500		2/1		894	zast pl	2			2/1	22	2/1		894	zast pl 16 16	detto
spolu				6062						49			6062		

### Legenda

kod spôsobu využívania

- 16 Pozemok, na ktorom je postavena nebytová budova označená supisným číslom
- 22 Pozemok, na ktorom je postavená inžinierska stavba – cestná, miestna a učelova komunikacia lesná cesta, poľná cesta, chodník nekryté parkovisko a ich súčasť

kod druhu stavby

- 16 Budova pre kulturu a na verejnú zábavu (muzeum, knižnica a galéria)

### Poznámka

Ziadať sa vecné bremeno vymedzena priestoru koridoru pre uloženie inžinierskej siete (elektrický kábel NN) vo vyznačenom rozsahu a dieloch na parc C KN č 287/1, 2/1 v prospech Západoslovenská distribučná, a.s., Čulenova 6, Bratislava



Geodetická kancelář s r.o.  
Zlínská 20, 82103 Bratislava  
IČO 50810881 DIČ SK2022998



OPOJ REZIDENCIA, s.r.o.  
Kovová 24  
821 06 Bratislava

Váš list číslo:	Zo dňa:	Naše číslo: 23/2023	Vybavuje: Mareková	Linka: 033/5583122	Opoj	Dňa: 12.06.2023
-----------------	---------	------------------------	-----------------------	-----------------------	------	--------------------

Vec: Výpis uznesení:

Obec Opoj v zastúpení starostkou obce Klaudiou Teovanovič, Vám zasiela výpis uznesení zo zápisnice č. 02/2023 zo zasadnutia OZ, ktoré sa konalo 07.02.2023 a zo zápisnice č. 03/2023 zo zasadnutia OZ, ktoré sa konalo 25.04.2023.

**Uznesenie č. 38/2023**

**Obecné zastupiteľstvo  
schvaľuje**

**zriadenie ďalej zadefinovaného vecného bremena.**

Obec Opoj ako vlastník parcely reg. „C“ č. 2/1, druh pozemku Zastavaná plocha a nádvorie o výmere 894 m<sup>2</sup>, nachádzajúcej sa v katastrálnom území Opoj, Obec Opoj, okres Trnava zapísanej na liste vlastníctva 500 a parcely reg. „C“ č. 287/1, druh pozemku Zastavaná plocha a nádvorie o výmere 5168 m<sup>2</sup>, nachádzajúcej sa v katastrálnom území Opoj, Obec Opoj, okres Trnava zapísanej na liste vlastníctva 500 (ďalej len „zaťažená nehnuteľnosť“) súhlasí so zriadením vecného bremena „in personam“ spočívajúce v povinnosti Obce Opoj ako osoby povinnej z vecného bremena strpieť na zaťaženej nehnuteľnosti

a) zriadenie a uloženie elektroenergetických zariadení (podzemné káblové NN (1 kV) vedenie, vrátane zariadení súvisiacich a potrebných na ich prevádzku)

b) užívanie, prevádzkovanie, údržbu, opravy, úpravy, rekonštrukcie, modernizácie a akékoľvek iné stavebné úpravy elektroenergetických zariadení a ich odstránenie, v prospech spoločnosti Západoslovenská distribučná, a.s. IČO: 36 361 518, Čulenova 6, 816 47 Bratislava v rozsahu vyznačenom v geometrickom pláne na zameranie vecného bremena č. 49/2022 zo dňa 20.06.2022, vyhotoviteľ Geovis, s.r.o., Čalovská 20, 821 05 Bratislava, overeným pod číslom G1-963/2022 dňa 04.07.2022



Hlasovanie:

Prítomní:	7	Michal Áč, Mgr. Peter Barinec, Ing. Michal Bartoš, Ing. Peter Fašiang, Ing. Matej Matúš, Jozef Šušel, Marek Šušel
Hlasovanie: - za	7	Michal Áč, Mgr. Peter Barinec, Ing. Michal Bartoš, Ing. Peter Fašiang, Ing. Matej Matúš, Jozef Šušel, Marek Šušel
- proti	0	
- zdržal sa	0	
Neprítomní:	0	

Uznesenie bolo schválené.

V Opoji, dňa 17.2.2023

Klaudia Teovanovič, starostka

### Uznesenie č. 70/2023

#### Obecné zastupiteľstvo v Opoji po prerokovaní súhlasí

- so zrušením vecného bremena na pozemku parcela reg. „C“ č. 2/1, druh pozemku Zastavaná plocha a nádvorie o výmere 894 m<sup>2</sup>, nachádzajúcej sa v katastrálnom území Opoj, obec Opoj, okres Trnava zapísanej na liste vlastníctva 500 a parcela reg. „C“ č. 287/1, druh pozemku Zastavaná plocha a nádvorie o výmere 5168 m<sup>2</sup>, nachádzajúcej sa v katastrálnom území Opoj, obec Opoj, okres Trnava zapísanej na liste vlastníctva 500, ktoré bolo zriadené zmluvou o zriadení vecného bremena a prevzatí záväzku č. 210678-0170000493-VB (na základe ktorej bol pod číslom konania V-5364/2021 povolený vklad vecného bremena do katastra nehnuteľností v rozsahu vyznačenom v geometrickom pláne č. 202/2020 úradne overenom pod číslom G1-39/2020).

Vecné bremeno zriadené na pozemku parcela reg. „C“ č. 286/1, druh pozemku Zastavaná plocha a nádvorie, o výmere 5467 m<sup>2</sup>, nachádzajúcom sa v katastrálnom území Opoj, obec Opoj, okres Trnava zapísanom na liste vlastníctva 500, týmto nie je dotknuté a zostáva bezo zmeny.

Hlasovanie:

Prítomní:	7	Michal Áč, Mgr. Peter Barinec, Ing. Michal Bartoš, Ing. Peter Fašiang, Ing. Matej Matúš, Jozef Šušel, Marek Šušel
Hlasovanie: - za	7	Michal Áč, Mgr. Peter Barinec, Ing. Michal Bartoš, Ing. Peter Fašiang, Ing. Matej Matúš, Jozef Šušel, Marek Šušel
- proti	0	
- zdržal sa	0	
Neprítomní:	0	

Uznesenie bolo schválené.

V Opoji, dňa 4.5.2023

Klaudia Teovanovič, starostka

S pozdravom



Klaudia Teovanovič  
starostka obce