

Kúpna zmluva

uzatvorená v zmysle § 588 a nasl. Občianskeho zákonníka
(ďalej len ako „zmluva“)

Čl. I.

Zmluvné strany

Predávajúci:

1/ Miroslav Gruchala, rod. Gruchala, [redacted]

[redacted]
Zákamenné, štátny občan: SR (ďalej aj len ako „predávajúci v 1.rade“
alebo „zmluvná strana“)

2/ Klimčík Pavol, rod. Klimčík, [redacted]

[redacted]
občan: SR (ďalej aj len ako „predávajúci v 2.rade“ alebo „zmluvná strana“)

3/ Rončák Milan, rod. Rončák, [redacted]

[redacted]
a manželka **Rončáková Kamila,** [redacted]

[redacted], obaja štátni občania: SR (ďalej aj len ako „predávajúci
v 3.rade“ alebo „zmluvná strana“)

4/ Klimčík Milan, [redacted]

[redacted]
občan: SR (ďalej aj len ako „predávajúci v 4.rade“ alebo „zmluvná strana“)

5/ Beňušová Viktória, [redacted]

[redacted]
štátny občan: SR (ďalej aj len ako „predávajúca v 5.rade“ alebo „zmluvná
strana“)

6/ **Smolka Dušan**, [redacted]
[redacted]

(ďalej aj len ako „predávajúci v 6.rade“ alebo „zmluvná strana“)

7/ **Rončáková Kamila**, [redacted]
[redacted]

[redacted], štátny občan: SR (ďalej aj len ako „predávajúca v 7.rade“
alebo „zmluvná strana“)

8/ **Úradníková Veronika**, [redacted]
[redacted]

[redacted], štátny občan: SR (ďalej aj len ako „predávajúca v 8.rade“
alebo „zmluvná strana“)

9/ **Rončák Milan**, [redacted]
[redacted]

občan: SR (ďalej aj len ako „predávajúca v 9.rade“ alebo „zmluvná
strana“)

Kupujúci:

1/ **Obec Zákamenné**, so sídlom: Námestie J. Vojtaššáka 1002/12, 029 56
Zákamenné, IČO: 00 315 001, zast. starostom obce: Mgr. Petrom
Klimčíkom (ďalej ako „kupujúci v 1.rade“ alebo „zmluvná strana“)

2/ **Miroslav Gruchala**, [redacted]
[redacted]

[redacted] a manželka **Bc. Gruchalová Zlatica**, [redacted]
[redacted]

[redacted], obaja štátni občania: SR (ďalej ako „kupujúci
v 2.rade“ alebo „zmluvná strana“)

3/ **Rončák Milan**, [redacted]
[redacted]

občan: SR (ďalej ako „kupujúci v 3.rade“ alebo „zmluvná strana“)

4/ **Smolka Dušan**, [redacted]
[redacted], štátny občan: SR
(ďalej ako „kupujúci v 4.rade“ alebo „zmluvná strana“)

5/ **Klimčík Milan**, [redacted]
[redacted]
občan: SR (ďalej ako „kupujúci v 5.rade“ alebo „zmluvná strana“)

6/ **Klimčík Luboš**, [redacted]
[redacted]
občan: SR (ďalej ako „kupujúci v 6.rade“ alebo „zmluvná strana“)

7/ **Beňušová Viktória**, [redacted]
[redacted]
štátny občan: SR (ďalej ako „kupujúca v 7.rade“ alebo „zmluvná strana“)

8/ **Tomáš Úradník**, [redacted]
[redacted]
„kupujúci v 8.rade“ alebo „zmluvná strana“)

9/ **Rončák Milan**, [redacted]
[redacted]
a manželka **Rončáková Kamila**, [redacted]
[redacted]
[redacted], obaja štátni občania: SR (ďalej ako „kupujúci v 9.rade“ alebo „zmluvná strana“)

Čl. II.

Vlastníctvo a predmet prevodu

1. Predávajúci v 1.rade je výlučným vlastníkom v celosti (1/1) nehnuteľnosti nachádzajúcej sa v katastrálnom území Zákamenné, zapísanej na liste vlastníctva č. 7953 pod A ako parcela registra "E" evidovaná na mape určeného operátu, parcelné číslo 1693/3 – trvalý trávny porast o výmere 1521 m².

2. **Predávajúci v 1.rade touto zmluvou predáva kupujúcemu v 1.rade a kupujúci v 1.rade kupuje od predávajúceho v 1.rade** nehnuteľnosť nachádzajúcu sa v katastrálnom území Zákamenné, zapísanú na liste vlastníctva č. 7953 pod A ako parcela registra "E" evidovaná na mape určeného operátu, parcelné číslo 1693/3 – trvalý trávny porast o výmere 1521 m², ale len v tých častiach, ktoré na základe geometrického plánu č. 44540361-137/2022 zo dňa 11.07.2022 vyhotoveného vyhotoviteľom Geodetik, s.r.o. zodpovedajú dielu č. 98 o výmere 29 m², ktorý vytvára novovytvorenú parcelu C – KN č. 116/7 – orná pôda o výmere 29 m² (ďalej ako „predmet prevodu 1“) a dielu č. 113 o výmere 99 m², ktorý vytvára novovytvorenú parcelu C – KN č. 118/9 – trvalý trávny porast o výmere 99 m² (ďalej ako „predmet prevodu 2“) do svojho výlučného vlastníctva v celosti (1/1) a zaväzuje sa mu za to zaplatiť dohodnutú kúpnu cenu.
-
3. Predávajúci v 1.rade je výlučným vlastníkom v celosti (1/1) nehnuteľnosti nachádzajúcej sa v katastrálnom území Zákamenné, zapísanej na liste vlastníctva č. 7953 pod A ako parcela registra "E" evidovaná na mape určeného operátu, parcelné číslo 1650/3 – trvalý trávny porast o výmere 1546 m².
4. **Predávajúci v 1.rade touto zmluvou predáva kupujúcemu v 1.rade a kupujúci v 1.rade kupuje od predávajúceho v 1.rade** nehnuteľnosť nachádzajúcu sa v katastrálnom území Zákamenné, zapísanú na liste vlastníctva č. 7953 pod A ako parcela registra "E" evidovaná na mape určeného operátu, parcelné číslo 1650/3 – trvalý trávny porast o výmere 1546 m², ale len v tej časti, ktorá na základe geometrického plánu č. 44540361-137/2022 zo dňa 11.07.2022 vyhotoveného vyhotoviteľom Geodetik, s.r.o. zodpovedá dielu č. 39 o výmere 56 m², ktorý vytvára novovytvorenú parcelu C – KN č. 86/4 – orná pôda o výmere 56 m² (ďalej ako „predmet prevodu 3“) do svojho výlučného vlastníctva v celosti (1/1) a zaväzuje sa mu za to zaplatiť dohodnutú kúpnu cenu.
-
5. Predávajúci v 2.rade je výlučným vlastníkom v celosti (1/1) nehnuteľnosti nachádzajúcej sa v katastrálnom území Zákamenné, zapísanej na liste vlastníctva č. 4486 pod A ako parcela registra "E" evidovaná na mape určeného operátu, parcelné číslo 1661/2 – orná pôda o výmere 742 m².
6. **Predávajúci v 2.rade touto zmluvou predáva kupujúcemu v 1.rade a kupujúci v 1.rade kupuje od predávajúceho v 2.rade** nehnuteľnosť nachádzajúcu sa v katastrálnom území Zákamenné, zapísanú na liste vlastníctva č. 4486 pod A ako parcela registra "E" evidovaná na mape určeného operátu, parcelné číslo 1661/2 – orná pôda o

výmere 742 m², ale len v tej časti, ktorá na základe geometrického plánu č. 44540361-137/2022 zo dňa 11.07.2022 vyhotoveného vyhotoviteľom Geodetik, s.r.o. zodpovedá dielu č. 49 o výmere 75 m², ktorý vytvára novovytvorenú parcelu C – KN č. 92/3 – orná pôda o výmere 75 m² (ďalej ako „predmet prevodu 4“) do svojho výlučného vlastníctva v celosti (1/1) a zaväzuje sa mu za to zaplatiť dohodnutú kúpnu cenu.

7. Predávajúci v 3.rade sú bezpodielovými spoluvlastníkmi v celosti (1/1) nehnuteľnosti nachádzajúcej sa v katastrálnom území Zákamenné, zapísanej na liste vlastníctva č. 4786 pod A ako parcela registra "E" evidovaná na mape určeného operátu, parcelné číslo 1693/2 – orná pôda o výmere 845 m².
8. **Predávajúci v 3.rade touto zmluvou predávajú kupujúcemu v 1.rade a kupujúci v 1.rade kupuje od predávajúcich v 3.rade nehnuteľnosť nachádzajúcu sa v katastrálnom území Zákamenné, zapísanú na liste vlastníctva č. 4786 pod A ako parcela registra "E" evidovaná na mape určeného operátu, parcelné číslo 1693/2 – orná pôda o výmere 845 m², ale len v tej časti, ktorá na základe geometrického plánu č. 44540361-137/2022 zo dňa 11.07.2022 vyhotoveného vyhotoviteľom Geodetik, s.r.o. zodpovedá dielu č. 99 o výmere 43 m², ktorý vytvára novovytvorenú parcelu C – KN č. 116/8 – orná pôda o výmere 43 m² (ďalej ako „predmet prevodu 5“) do svojho výlučného vlastníctva v celosti (1/1) a zaväzuje sa im za to zaplatiť dohodnutú kúpnu cenu.**

9. Predávajúci v 4.rade je výlučným vlastníkom v celosti (1/1) nehnuteľnosti nachádzajúcej sa v katastrálnom území Zákamenné, zapísanej na liste vlastníctva č. 4780 pod A ako parcela registra "E" evidovaná na mape určeného operátu, parcelné číslo 1661/1 – orná pôda o výmere 2032 m².
10. **Predávajúci v 4.rade touto zmluvou predáva kupujúcemu v 1.rade a kupujúci v 1.rade kupuje od predávajúceho v 4.rade nehnuteľnosť nachádzajúcu sa v katastrálnom území Zákamenné, zapísanú na liste vlastníctva č. 4780 pod A ako parcela registra "E" evidovaná na mape určeného operátu, parcelné číslo 1661/1 – orná pôda o výmere 2032 m², ale len v tých častiach, ktoré na základe geometrického plánu č. 44540361-137/2022 zo dňa 11.07.2022 vyhotoveného vyhotoviteľom Geodetik, s.r.o. zodpovedajú dielu č. 53 o výmere 30 m², ktorý vytvára novovytvorenú parcelu C – KN č. 93/2 – orná pôda o výmere 30 m² (ďalej ako „predmet prevodu 6“) a dielu č. 58 o výmere 56 m², ktorý vytvára novovytvorenú parcelu C – KN č. 94/4 – trvalý trávny**

porast o výmere 56 m² (ďalej ako „predmet prevodu 7“) do svojho výlučného vlastníctva v celosti (1/1) a zaväzuje sa mu za to zaplatiť dohodnutú kúpnu cenu.

11. Predávajúca v 5.rade je výlučnou vlastníčkou v celosti (1/1) nehnuteľnosti nachádzajúcej sa v katastrálnom území Zákamenné, zapísanej na liste vlastníctva č. 7952 pod A ako parcela registra "E" evidovaná na mape určeného operátu, parcelné číslo 1650/2 – trvalý trávny porast o výmere 1446 m².

12. **Predávajúca v 5.rade touto zmluvou predáva kupujúcemu v 1.rade a kupujúci v 1.rade kupuje od predávajúcej v 5.rade nehnuteľnosť nachádzajúcu sa v katastrálnom území Zákamenné, zapísanú na liste vlastníctva č. 7952 pod A ako parcela registra "E" evidovaná na mape určeného operátu, parcelné číslo 1650/2 – trvalý trávny porast o výmere 1446 m², ale len v tých častiach, ktoré na základe geometrického plánu č. 44540361-137/2022 zo dňa 11.07.2022 vyhotoveného vyhotoviteľom Geodetik, s.r.o. zodpovedajú dielu č. 33 o výmere 5 m², ktorý vytvára novovytvorenú parcelu C – KN č. 84/8 – trvalý trávny porast o výmere 5 m² (ďalej ako „predmet prevodu 8“) a dielu č. 46 o výmere 53 m², ktorý vytvára novovytvorenú parcelu C – KN č. 87/13 – orná pôda o výmere 53 m² (ďalej ako „predmet prevodu 9“) do svojho výlučného vlastníctva v celosti (1/1) a zaväzuje sa mu za to zaplatiť dohodnutú kúpnu cenu.**

13. **Predávajúci v 6.rade a predávajúca v 7.rade** sú podielovými spoluvlastníkmi, predávajúci v 6.rade v podiele 1/2-ica, predávajúca v 7.rade v podiele 1/2-ica nehnuteľnosti nachádzajúcej sa v katastrálnom území Zákamenné, zapísanej na liste vlastníctva č. 2137 pod A ako parcela registra "E" evidovaná na mape určeného operátu, parcelné číslo 1693/1 – orná pôda o výmere 906 m².

14. **Predávajúci v 6.rade a predávajúca v 7.rade touto zmluvou predávajú kupujúcemu v 1.rade a kupujúci v 1.rade kupuje od predávajúceho v 6.rade a predávajúcej v 7.rade ich spoluvlastnícke podiely, od predávajúceho v 6.rade podiel o veľkosti 1/2-ica, od predávajúcej v 7.rade podiel o veľkosti 1/2-ica v nehnuteľnosti nachádzajúcej sa v katastrálnom území Zákamenné, zapísanej na liste vlastníctva č. 2137 pod A ako parcela registra "E" evidovaná na mape určeného operátu, parcelné číslo 1693/1 – orná pôda o výmere 906 m², ale len v tej časti, ktorá na základe geometrického plánu č. 44540361-137/2022 zo dňa 11.07.2022 vyhotoveného vyhotoviteľom Geodetik, s.r.o. zodpovedá dielu č. 100 o výmere 43 m², ktorý vytvára novovytvorenú parcelu C – KN č. 116/9 –**

orná pôda o výmere 88 m² (ďalej ako „predmet prevodu 10“) do svojho výlučného vlastníctva v celosti (1/1) a zaväzuje sa im za to zaplatiť dohodnutú kúpnu cenu.

15. **Predávajúci v 6.rade a predávajúca v 7.rade** sú podielovými spoluvlastníkmi, predávajúci v 6.rade v podiele 1/2-ica, predávajúca v 7.rade v podiele 1/2-ica nehnuteľnosti nachádzajúcej sa v katastrálnom území Zákamenné, zapísanej na liste vlastníctva č. 2137 pod A ako parcela registra "E" evidovaná na mape určeného operátu, parcelné číslo 1693/9 – orná pôda o výmere 905 m².
16. **Predávajúci v 6.rade a predávajúca v 7.rade touto zmluvou predávajú kupujúcemu v 1.rade a kupujúci v 1.rade kupuje od predávajúceho v 6.rade a predávajúcej v 7.rade** ich spoluvlastnícke podiely, od predávajúceho v 6.rade podiel o veľkosti 1/2-ica, od predávajúcej v 7.rade podiel o veľkosti 1/2-ica v nehnuteľnosti nachádzajúcej sa v katastrálnom území Zákamenné, zapísanej na liste vlastníctva č. 2137 pod A ako parcela registra "E" evidovaná na mape určeného operátu, parcelné číslo 1693/9 – orná pôda o výmere 905 m², ale len v tej časti, ktorá na základe geometrického plánu č. 44540361-137/2022 zo dňa 11.07.2022 vyhotoveného vyhotoviteľom Geodetik, s.r.o. zodpovedá dielu č. 101 o výmere 45 m², ktorý vytvára novovytvorenú parcelu C – KN č. 116/9 – orná pôda o výmere 88 m² (ďalej ako „predmet prevodu 10“) do svojho výlučného vlastníctva v celosti (1/1) a zaväzuje sa im za to zaplatiť dohodnutú kúpnu cenu.
17. **Predávajúca v 8.rade a predávajúci v 9.rade** sú podielovými spoluvlastníkmi, predávajúca v 8.rade v podiele 7/8-ín, predávajúci v 9.rade v podiele 1/8-ina nehnuteľnosti nachádzajúcej sa v katastrálnom území Zákamenné, zapísanej na liste vlastníctva č. 7997 pod A ako parcela registra "E" evidovaná na mape určeného operátu, parcelné číslo 1650/1 – orná pôda o výmere 1351 m².
18. **Predávajúca v 8.rade a predávajúci v 9.rade touto zmluvou predávajú kupujúcemu v 1.rade a kupujúci v 1.rade kupuje od predávajúcej v 8.rade a predávajúceho v 9.rade** ich spoluvlastnícke podiely, od predávajúcej v 8.rade podiel o veľkosti 7/8-ín, od predávajúceho v 9.rade podiel o veľkosti 1/8-ina v nehnuteľnosti nachádzajúcej sa v katastrálnom území Zákamenné, zapísanej na liste vlastníctva č. 7997 pod A ako parcela registra "E" evidovaná na mape určeného operátu, parcelné číslo 1650/1 – orná pôda o výmere 1351 m², ale len v tých častiach, ktoré na základe geometrického plánu č. 44540361-137/2022 zo dňa 11.07.2022 vyhotoveného vyhotoviteľom Geodetik, s.r.o.

zodpovedajú dielu č. 32 o výmere 15 m², ktorý vytvára novovytvorenú parcelu C – KN č. 84/7 – trvalý trávny porast o výmere 15 m² (ďalej ako „predmet prevodu 11“) a dielu č. 45 o výmere 78 m², ktorý vytvára novovytvorenú parcelu C – KN č. 87/12 – orná pôda o výmere 78 m² (ďalej ako „predmet prevodu 12“) do svojho výlučného vlastníctva v celosti (1/1) a zaväzuje sa im za to zaplatiť dohodnutú kúpnu cenu.

19. Predávajúca v 5.rade je výlučným vlastníkom v celosti (1/1) nehnuteľnosti nachádzajúcej sa v katastrálnom území Zákamenné, zapísanej na liste vlastníctva č. 7952 pod A ako parcela registra "E" evidovaná na mape určeného operátu, parcelné číslo 1650/2 – trvalý trávny porast o výmere 1446 m².

20. **Predávajúca v 5.rade touto zmluvou predáva kupujúcim v 2.rade a kupujúci v 2.rade kupujú od predávajúcej v 5.rade nehnuteľnosť nachádzajúcu sa v katastrálnom území Zákamenné, zapísanú na liste vlastníctva č. 7952 pod A ako parcela registra "E" evidovanú na mape určeného operátu, parcelné číslo 1650/2 – trvalý trávny porast o výmere 1446 m², ale len v tej časti, ktorá na základe geometrického plánu č. 44540361-137/2022 zo dňa 11.07.2022 vyhotoveného vyhotoviteľom Geodetik, s.r.o. zodpovedá dielu č. 26 o výmere 253 m², ktorý vytvára novovytvorenú parcelu C – KN č. 84/1 – trvalý trávny porast o výmere 253 m² (ďalej ako „predmet prevodu 13“) do svojho bezpodielového spoluvlastníctva manželov v celosti (1/1) a zaväzujú sa jej za to zaplatiť dohodnutú kúpnu cenu.**

21. **Predávajúca v 8.rade a predávajúci v 9.rade sú podielovými spoluvlastníkmi, predávajúca v 8.rade v podiele 7/8-ín, predávajúci v 9.rade v podiele 1/8-ina nehnuteľnosti nachádzajúcej sa v katastrálnom území Zákamenné, zapísanej na liste vlastníctva č. 7997 pod A ako parcela registra "E" evidovaná na mape určeného operátu, parcelné číslo 1650/1 – orná pôda o výmere 1351 m².**

22. **Predávajúca v 8.rade a predávajúci v 9.rade touto zmluvou predávajú kupujúcim v 2.rade a kupujúci v 2.rade kupujú od predávajúcej v 8.rade a predávajúceho v 9.rade ich spoluvlastnícke podiely, od predávajúcej v 8.rade podiel o veľkosti 7/8-ín, od predávajúceho v 9.rade podiel o veľkosti 1/8-ina v nehnuteľnosti nachádzajúcej sa v katastrálnom území Zákamenné, zapísanej na liste vlastníctva č. 7997 pod A ako parcela registra "E" evidovaná na mape určeného operátu, parcelné číslo 1650/1 – orná pôda o výmere 1351 m², ale len v tej časti, ktorá na základe geometrického plánu č. 44540361-137/2022 zo dňa 11.07.2022 vyhotoveného vyhotoviteľom Geodetik, s.r.o. zodpovedá**

dielu č. 30 o výmere 83 m², ktorý vytvára novovytvorenú parcelu C – KN č. 84/5 – trvalý trávny porast o výmere 83 m² (ďalej ako „predmet prevodu 14“) do svojho bezpodielového spoluvlastníctva manželov v celosti (1/1) a zaväzujú sa im za to zaplatiť dohodnutú kúpnu cenu.

23. **Predávajúci v 3.rade** sú bezpodielovými spoluvlastníkmi v celosti (1/1) nehnuteľnosti nachádzajúcej sa v katastrálnom území Zákamenné, zapísanej na liste vlastníctva č. 4786 pod A ako parcela registra "E" evidovaná na mape určeného operátu, parcelné číslo 1693/2 – orná pôda o výmere 845 m².
24. **Predávajúci v 3.rade touto zmluvou predávajú kupujúcim v 2.rade a kupujúci v 2.rade kupujú od predávajúcich v 3.rade** nehnuteľnosť nachádzajúcu sa v katastrálnom území Zákamenné, zapísanú na liste vlastníctva č. 4786 pod A ako parcela registra "E" evidovaná na mape určeného operátu, parcelné číslo 1693/2 – orná pôda o výmere 845 m², ale len v tých častiach, ktoré na základe geometrického plánu č. 44540361-137/2022 zo dňa 11.07.2022 vyhotoveného vyhotoviteľom Geodetik, s.r.o. zodpovedajú dielu č. 96 o výmere 17 m², ktorý vytvára novovytvorenú parcelu C – KN č. 116/5 – orná pôda o výmere 17 m² (ďalej ako „predmet prevodu 15“) a dielu č. 108 o výmere 37 m², ktorý vytvára novovytvorenú parcelu C – KN č. 118/4 – trvalý trávny porast o výmere 37 m² (ďalej ako „predmet prevodu 16“) do svojho bezpodielového spoluvlastníctva manželov v celosti (1/1) a zaväzujú sa im za to zaplatiť dohodnutú kúpnu cenu.
-
25. **Predávajúci v 3.rade** sú bezpodielovými spoluvlastníkmi v celosti (1/1) nehnuteľnosti nachádzajúcej sa v katastrálnom území Zákamenné, zapísanej na liste vlastníctva č. 4786 pod A ako parcela registra "E" evidovaná na mape určeného operátu, parcelné číslo 1693/2 – orná pôda o výmere 845 m².
26. **Predávajúci v 3.rade touto zmluvou predávajú kupujúcemu v 3.rade a kupujúci v 3.rade kupuje od predávajúcich v 3.rade** nehnuteľnosť nachádzajúcu sa v katastrálnom území Zákamenné, zapísanú na liste vlastníctva č. 4786 pod A ako parcela registra "E" evidovaná na mape určeného operátu, parcelné číslo 1693/2 – orná pôda o výmere 845 m², ale len v tých častiach, ktoré na základe geometrického plánu č. 44540361-137/2022 zo dňa 11.07.2022 vyhotoveného vyhotoviteľom Geodetik, s.r.o. zodpovedajú dielu č. 95 o výmere 78 m², ktorý vytvára novovytvorenú parcelu C – KN č. 116/4 – orná pôda o výmere 78 m² (ďalej ako „predmet prevodu 17“) a dielu č. 109

o výmere 141 m², ktorý vytvára novovytvorenú parcelu C – KN č. 118/5 – trvalý trávny porast o výmere 141 m² (ďalej ako „predmet prevodu 18“) a dielu č. 94 o výmere 19 m², ktorý vytvára novovytvorenú parcelu C – KN č. 116/3 – orná pôda o výmere 19 m² (ďalej ako „predmet prevodu 19“) do svojho výlučného vlastníctva v celosti (1/1) a zaväzuje sa im za to zaplatiť dohodnutú kúpnu cenu.

-
27. **Predávajúci v 6.rade a predávajúca v 7.rade** sú podielovými spoluvlastníkmi, predávajúci v 6.rade v podiele 1/2-ica, predávajúca v 7.rade v podiele 1/2-ica nehnuteľnosti nachádzajúcej sa v katastrálnom území Zákamenné, zapísanej na liste vlastníctva č. 2137 pod A ako parcela registra "E" evidovaná na mape určeného operátu, parcelné číslo 1693/9 – orná pôda o výmere 905 m².
28. **Predávajúci v 6.rade a predávajúca v 7.rade touto zmluvou predávajú kupujúcemu v 3.rade a kupujúci v 3.rade kupuje od predávajúceho v 6.rade a predávajúcej v 7.rade** ich spoluvlastnícke podiely, od predávajúceho v 6.rade podiel o veľkosti 1/2-ica, od predávajúcej v 7.rade podiel o veľkosti 1/2-ica v nehnuteľnosti nachádzajúcej sa v katastrálnom území Zákamenné, zapísanej na liste vlastníctva č. 2137 pod A ako parcela registra "E" evidovaná na mape určeného operátu, parcelné číslo 1693/9 – orná pôda o výmere 905 m², ale len v tých častiach, ktoré na základe geometrického plánu č. 44540361-137/2022 zo dňa 11.07.2022 vyhotoveného vyhotoviteľom Geodetik, s.r.o. zodpovedajú dielu č. 92 o výmere 317 m², ktorý vytvára novovytvorenú parcelu C – KN č. 116/1 – orná pôda o výmere 507 m² (ďalej ako „predmet prevodu 20“) a dielu č. 110 o výmere 21 m², ktorý vytvára novovytvorenú parcelu C – KN č. 118/6 – trvalý trávny porast o výmere 21 m² (ďalej ako „predmet prevodu 21“) do svojho výlučného vlastníctva v celosti (1/1) a zaväzuje sa im za to zaplatiť dohodnutú kúpnu cenu.
-
29. **Predávajúci v 6.rade a predávajúca v 7.rade** sú podielovými spoluvlastníkmi, predávajúci v 6.rade v podiele 1/2-ica, predávajúca v 7.rade v podiele 1/2-ica nehnuteľnosti nachádzajúcej sa v katastrálnom území Zákamenné, zapísanej na liste vlastníctva č. 2137 pod A ako parcela registra "E" evidovaná na mape určeného operátu, parcelné číslo 1693/1 – orná pôda o výmere 906 m².
30. **Predávajúci v 6.rade a predávajúca v 7.rade touto zmluvou predávajú kupujúcemu v 3.rade a kupujúci v 3.rade kupuje od predávajúceho v 6.rade a predávajúcej v 7.rade** ich spoluvlastnícke podiely, od predávajúceho v 6.rade podiel o veľkosti 1/2-ica, od predávajúcej v 7.rade podiel o veľkosti 1/2-ica v nehnuteľnosti nachádzajúcej sa v katastrálnom území Zákamenné, zapísanej na liste vlastníctva č. 2137 pod A ako parcela

registra "E" evidovaná na mape určeného operátu, parcelné číslo 1693/1 – orná pôda o výmere 906 m², ale len v tých častiach, ktoré na základe geometrického plánu č. 44540361-137/2022 zo dňa 11.07.2022 vyhotoveného vyhotoviteľom Geodetik, s.r.o. zodpovedajú dielu č. 91 o výmere 190 m², ktorý vytvára novovytvorenú parcelu C – KN č. 116/1 – orná pôda o výmere 507 m² (ďalej ako „predmet prevodu 22“) do svojho výlučného vlastníctva v celosti (1/1) a zaväzuje sa im za to zaplatiť dohodnutú kúpnu cenu.

31. Predávajúci v 1.rade je výlučným vlastníkom v celosti (1/1) nehnuteľnosti nachádzajúcej sa v katastrálnom území Zákamenné, zapísanej na liste vlastníctva č. 7953 pod A ako parcela registra "E" evidovaná na mape určeného operátu, parcelné číslo 1693/3 – trvalý trávny porast o výmere 1521 m².

32. **Predávajúci v 1.rade touto zmluvou predáva kupujúcemu v 3.rade a kupujúci v 3.rade kupuje od predávajúceho v 1.rade** nehnuteľnosť nachádzajúcu sa v katastrálnom území Zákamenné, zapísanú na liste vlastníctva č. 7953 pod A ako parcela registra "E" evidovaná na mape určeného operátu, parcelné číslo 1693/3 – trvalý trávny porast o výmere 1521 m², ale len v tej časti, ktorá na základe geometrického plánu č. 44540361-137/2022 zo dňa 11.07.2022 vyhotoveného vyhotoviteľom Geodetik, s.r.o. zodpovedá dielu č. 111 o výmere 50 m², ktorý vytvára novovytvorenú parcelu C – KN č. 118/7 – trvalý trávny porast o výmere 50 m² (ďalej ako „predmet prevodu 23“) do svojho výlučného vlastníctva v celosti (1/1) a zaväzuje sa mu za to zaplatiť dohodnutú kúpnu cenu.

33. **Predávajúci v 3.rade** sú bezpodielovými spoluvlastníkmi v celosti (1/1) nehnuteľnosti nachádzajúcej sa v katastrálnom území Zákamenné, zapísanej na liste vlastníctva č. 4786 pod A ako parcela registra "E" evidovaná na mape určeného operátu, parcelné číslo 1693/2 – orná pôda o výmere 845 m².

34. **Predávajúci v 3.rade touto zmluvou predávajú kupujúcemu v 4.rade a kupujúci v 4.rade kupuje od predávajúcich v 3.rade** nehnuteľnosť nachádzajúcu sa v katastrálnom území Zákamenné, zapísanú na liste vlastníctva č. 4786 pod A ako parcela registra "E" evidovaná na mape určeného operátu, parcelné číslo 1693/2 – orná pôda o výmere 845 m², ale len v tej časti, ktoré na základe geometrického plánu č. 44540361-137/2022 zo dňa 11.07.2022 vyhotoveného vyhotoviteľom Geodetik, s.r.o. zodpovedá dielu č. 105 o výmere 195 m², ktorý vytvára novovytvorenú parcelu C – KN č. 117/3 –

orná pôda o výmere 195 m² (ďalej ako „predmet prevodu 24“) a dielu č. 5 o výmere 41 m², ktorý vytvára novovytvorenú parcelu C – KN č. 39/3 – orná pôda o výmere 41 m² (ďalej ako „predmet prevodu 25“) do svojho výlučného vlastníctva v celosti (1/1) a zaväzuje sa im za to zaplatiť dohodnutú kúpnu cenu.

35. **Predávajúca v 7.rade** je podielovou spoluvlastníčkou v podiele 1/2-ica nehnuteľnosti nachádzajúcej sa v katastrálnom území Zákamenné, zapísanej na liste vlastníctva č. 2137 pod A ako parcela registra "E" evidovaná na mape určeného operátu, parcelné číslo 1693/1 – orná pôda o výmere 906 m².
36. **Predávajúca v 7.rade touto zmluvou predáva kupujúcemu v 4.rade a kupujúci v 4.rade kupuje od predávajúcej v 7.rade** jej spoluvlastnícky podiel o veľkosti 1/2-ica v nehnuteľnosti nachádzajúcej sa v katastrálnom území Zákamenné, zapísanej na liste vlastníctva č. 2137 pod A ako parcela registra "E" evidovaná na mape určeného operátu, parcelné číslo 1693/1 – orná pôda o výmere 906 m², ale len v tej časti, ktoré na základe geometrického plánu č. 44540361-137/2022 zo dňa 11.07.2022 vyhotoveného vyhotoviteľom Geodetik, s.r.o. zodpovedá dielu č. 102 o výmere 205 m², ktorý vytvára novovytvorenú parcelu C – KN č. 117/1 – orná pôda o výmere 372 m² (ďalej ako „predmet prevodu 26“) do svojho podielového spoluvlastníctva v podiele 1/2-ica a zaväzuje sa jej za to zaplatiť dohodnutú kúpnu cenu.
-
37. **Predávajúca v 7.rade** je podielovou spoluvlastníčkou v podiele 1/2-ica nehnuteľnosti nachádzajúcej sa v katastrálnom území Zákamenné, zapísanej na liste vlastníctva č. 2137 pod A ako parcela registra "E" evidovaná na mape určeného operátu, parcelné číslo 1693/9 - orná pôda o výmere 905 m².
38. **Predávajúca v 7.rade touto zmluvou predáva kupujúcemu v 4.rade a kupujúci v 4.rade kupuje od predávajúcej v 7.rade** jej spoluvlastnícky podiel o veľkosti 1/2-ica v nehnuteľnosti nachádzajúcej sa v katastrálnom území Zákamenné, zapísanej na liste vlastníctva č. 2137 pod A ako parcela registra "E" evidovaná na mape určeného operátu, 1693/9 - orná pôda o výmere 905 m², ale len v tej časti, ktoré na základe geometrického plánu č. 44540361-137/2022 zo dňa 11.07.2022 vyhotoveného vyhotoviteľom Geodetik, s.r.o. zodpovedá dielu č. 103 o výmere 167 m², ktorý vytvára novovytvorenú parcelu C – KN č. 117/1 – orná pôda o výmere 372 m² (ďalej ako „predmet prevodu 27“) do svojho podielového spoluvlastníctva v podiele 1/2-ica a zaväzuje sa jej za to zaplatiť dohodnutú kúpnu cenu.
-

39. **Predávajúca v 7.rade** je podielovou spoluvlastníčkou v podiele $\frac{1}{2}$ -ica nehnuteľnosti nachádzajúcej sa v katastrálnom území Zákamenné, zapísanej na liste vlastníctva č. 2137 pod A ako parcela registra "E" evidovaná na mape určeného operátu, parcelné číslo 1693/1 – orná pôda o výmere 906 m².

40. **Predávajúca v 7.rade touto zmluvou predáva kupujúcemu v 4.rade a kupujúci v 4.rade kupuje od predávajúcej v 7.rade** jej spoluvlastnícky podiel o veľkosti $\frac{1}{2}$ -ica v nehnuteľnosti nachádzajúcej sa v katastrálnom území Zákamenné, zapísanej na liste vlastníctva č. 2137 pod A ako parcela registra "E" evidovaná na mape určeného operátu, parcelné číslo 1693/1 – orná pôda o výmere 906 m², ale len v tej časti, ktoré na základe geometrického plánu č. 44540361-137/2022 zo dňa 11.07.2022 vyhotoveného vyhotoviteľom Geodetik, s.r.o. zodpovedá dielu č. 6 o výmere 36 m², ktorý vytvára novovytvorenú parcelu C – KN č. 39/4 – orná pôda o výmere 59 m² (ďalej ako „predmet prevodu 28“) do svojho podielového spoluvlastníctva v podiele $\frac{1}{2}$ -ica a zaväzuje sa jej za to zaplatiť dohodnutú kúpnu cenu.

41. **Predávajúca v 7.rade** je podielovou spoluvlastníčkou v podiele $\frac{1}{2}$ -ica nehnuteľnosti nachádzajúcej sa v katastrálnom území Zákamenné, zapísanej na liste vlastníctva č. 2137 pod A ako parcela registra "E" evidovaná na mape určeného operátu, parcelné číslo 1693/9 - orná pôda o výmere 905 m².

42. **Predávajúca v 7.rade touto zmluvou predáva kupujúcemu v 4.rade a kupujúci v 4.rade kupuje od predávajúcej v 7.rade** jej spoluvlastnícky podiel o veľkosti $\frac{1}{2}$ -ica v nehnuteľnosti nachádzajúcej sa v katastrálnom území Zákamenné, zapísanej na liste vlastníctva č. 2137 pod A ako parcela registra "E" evidovaná na mape určeného operátu, 1693/9 - orná pôda o výmere 905 m², ale len v tej časti, ktoré na základe geometrického plánu č. 44540361-137/2022 zo dňa 11.07.2022 vyhotoveného vyhotoviteľom Geodetik, s.r.o. zodpovedá dielu č. 7 o výmere 23 m², ktorý vytvára novovytvorenú parcelu C – KN č. 39/4 – orná pôda o výmere 59 m² (ďalej ako „predmet prevodu 29“) do svojho podielového spoluvlastníctva v podiele $\frac{1}{2}$ -ica a zaväzuje sa jej za to zaplatiť dohodnutú kúpnu cenu.

43. **Predávajúci v 2.rade** je výlučným vlastníkom v celosti (1/1) nehnuteľnosti nachádzajúcej sa v katastrálnom území Zákamenné, zapísanej na liste vlastníctva č. 4486 pod A ako parcela registra "E" evidovaná na mape určeného operátu, parcelné číslo 1661/2 – orná pôda o výmere 742 m².

44. **Predávajúci v 2.rade touto zmluvou predáva kupujúcemu v 5.rade a kupujúci v 5.rade kupuje od predávajúceho v 2.rade** nehnuteľnosť nachádzajúcu sa v katastrálnom území Zákamenné, zapísanú na liste vlastníctva č. 4486 pod A ako parcela registra "E" evidovaná na mape určeného operátu, parcelné číslo 1661/2 – orná pôda o výmere 742 m², ale len v tej časti, ktorá na základe geometrického plánu č. 44540361-137/2022 zo dňa 11.07.2022 vyhotoveného vyhotoviteľom Geodetik, s.r.o. zodpovedá dielu č. 55 o výmere 330 m², ktorý vytvára novovytvorenú parcelu C – KN č. 93/4 – orná pôda o výmere 330 m² (ďalej ako „predmet prevodu 30“) do svojho výlučného vlastníctva v celosti (1/1) a zaväzuje sa mu za to zaplatiť dohodnutú kúpnu cenu.
-
45. Predávajúci v 1.rade je výlučným vlastníkom v celosti (1/1) nehnuteľnosti nachádzajúcej sa v katastrálnom území Zákamenné, zapísanej na liste vlastníctva č. 7953 pod A ako parcela registra "E" evidovaná na mape určeného operátu, parcelné číslo 1650/3 – trvalý trávny porast o výmere 1546 m².
46. **Predávajúci v 1.rade touto zmluvou predáva kupujúcemu v 5.rade a kupujúci v 5.rade kupuje od predávajúceho v 1.rade** nehnuteľnosť nachádzajúcu sa v katastrálnom území Zákamenné, zapísanú na liste vlastníctva č. 7953 pod A ako parcela registra "E" evidovaná na mape určeného operátu, parcelné číslo 1650/3 – trvalý trávny porast o výmere 1546 m², ale len v tých častiach, ktoré na základe geometrického plánu č. 44540361-137/2022 zo dňa 11.07.2022 vyhotoveného vyhotoviteľom Geodetik, s.r.o. zodpovedajú dielu č. 50 o výmere 22 m², ktorý vytvára novovytvorenú parcelu C – KN č. 92/4 – orná pôda o výmere 22 m² (ďalej ako „predmet prevodu 31“) a dielu č. 35 o výmere 18 m², ktorý vytvára novovytvorenú parcelu C – KN č. 85/2 – trvalý trávny porast o výmere 18 m² (ďalej ako „predmet prevodu 32“) do svojho výlučného vlastníctva v celosti (1/1) a zaväzuje sa mu za to zaplatiť dohodnutú kúpnu cenu.
-
47. Predávajúci v 1.rade je výlučným vlastníkom v celosti (1/1) nehnuteľnosti nachádzajúcej sa v katastrálnom území Zákamenné, zapísanej na liste vlastníctva č. 7953 pod A ako parcela registra "E" evidovaná na mape určeného operátu, parcelné číslo 1650/3 – trvalý trávny porast o výmere 1546 m².
48. **Predávajúci v 1.rade touto zmluvou predáva kupujúcemu v 6.rade a kupujúci v 6.rade kupuje od predávajúceho v 1.rade** nehnuteľnosť nachádzajúcu sa v katastrálnom území Zákamenné, zapísanú na liste vlastníctva č. 7953 pod A ako parcela registra "E" evidovaná na mape určeného operátu, parcelné číslo 1650/3 – trvalý trávny

porast o výmere 1546 m², ale len v tej časti, ktorá na základe geometrického plánu č. 44540361-137/2022 zo dňa 11.07.2022 vyhotoveného vyhotoviteľom Geodetik, s.r.o. zodpovedá dielu č. 48 o výmere 55 m², ktorý vytvára novovytvorenú parcelu C – KN č. 92/2 – orná pôda o výmere 55 m² (ďalej ako „predmet prevodu 33“) do svojho výlučného vlastníctva v celosti (1/1) a zaväzuje sa mu za to zaplatiť dohodnutú kúpnu cenu.

49. Predávajúci v 2.rade je výlučným vlastníkom v celosti (1/1) nehnuteľnosti nachádzajúcej sa v katastrálnom území Zákamenné, zapísanej na liste vlastníctva č. 4486 pod A ako parcela registra "E" evidovaná na mape určeného operátu, parcelné číslo 1661/2 – orná pôda o výmere 742 m².

50. **Predávajúci v 2.rade touto zmluvou predáva kupujúcemu v 6.rade a kupujúci v 6.rade kupuje od predávajúceho v 2.rade** nehnuteľnosť nachádzajúcu sa v katastrálnom území Zákamenné, zapísanú na liste vlastníctva č. 4486 pod A ako parcela registra "E" evidovaná na mape určeného operátu, parcelné číslo 1661/2 – orná pôda o výmere 742 m², ale len v tej časti, ktorá na základe geometrického plánu č. 44540361-137/2022 zo dňa 11.07.2022 vyhotoveného vyhotoviteľom Geodetik, s.r.o. zodpovedá dielu č. 47 o výmere 315 m², ktorý vytvára novovytvorenú parcelu C – KN č. 92/1 – orná pôda o výmere 315 m² (ďalej ako „predmet prevodu 34“) do svojho výlučného vlastníctva v celosti (1/1) a zaväzuje sa mu za to zaplatiť dohodnutú kúpnu cenu.

51. Predávajúci v 4.rade je výlučným vlastníkom v celosti (1/1) nehnuteľnosti nachádzajúcej sa v katastrálnom území Zákamenné, zapísanej na liste vlastníctva č. 4780 pod A ako parcela registra "E" evidovaná na mape určeného operátu, parcelné číslo 1661/1 – orná pôda o výmere 2032 m².

52. **Predávajúci v 4.rade touto zmluvou predáva kupujúcemu v 6.rade a kupujúci v 6.rade kupuje od predávajúceho v 4.rade** nehnuteľnosť nachádzajúcu sa v katastrálnom území Zákamenné, zapísanú na liste vlastníctva č. 4780 pod A ako parcela registra "E" evidovaná na mape určeného operátu, parcelné číslo 1661/1 – orná pôda o výmere 2032 m², ale len v tých častiach, ktoré na základe geometrického plánu č. 44540361-137/2022 zo dňa 11.07.2022 vyhotoveného vyhotoviteľom Geodetik, s.r.o. zodpovedajú dielu č. 52 o výmere 144 m², ktorý vytvára novovytvorenú parcelu C – KN č. 93/1 – orná pôda o výmere 144 m² (ďalej ako „predmet prevodu 35“) a dielu č. 56 o výmere 247 m², ktorý vytvára novovytvorenú parcelu C – KN č. 94/2 – trvalý trávny

porast o výmere 247 m² (ďalej ako „predmet prevodu 36“) do svojho výlučného vlastníctva v celosti (1/1) a zaväzuje sa mu za to zaplatiť dohodnutú kúpnu cenu.

53. Predávajúci v 1.rade je výlučným vlastníkom v celosti (1/1) nehnuteľnosti nachádzajúcej sa v katastrálnom území Zákamenné, zapísanej na liste vlastníctva č. 7953 pod A ako parcela registra "E" evidovaná na mape určeného operátu, parcelné číslo 1650/3 – trvalý trávny porast o výmere 1546 m².

54. **Predávajúci v 1.rade touto zmluvou predáva kupujúcej v 7.rade a kupujúca v 7.rade kupuje od predávajúceho v 1.rade** nehnuteľnosť nachádzajúcu sa v katastrálnom území Zákamenné, zapísanú na liste vlastníctva č. 7953 pod A ako parcela registra "E" evidovaná na mape určeného operátu, parcelné číslo 1650/3 – trvalý trávny porast o výmere 1546 m², ale len v tej časti, ktorá na základe geometrického plánu č. 44540361-137/2022 zo dňa 11.07.2022 vyhotoveného vyhotoviteľom Geodetik, s.r.o. zodpovedá dielu č. 36 o výmere 258 m², ktorý vytvára novovytvorenú parcelu C – KN č. 86/1 – orná pôda o výmere 258 m² (ďalej ako „predmet prevodu 37“) do svojho výlučného vlastníctva v celosti (1/1) a zaväzuje sa mu za to zaplatiť dohodnutú kúpnu cenu.

55. **Predávajúca v 8.rade a predávajúci v 9.rade** sú podielovými spoluvlastníkmi, predávajúca v 8.rade v podiele 7/8-ín, predávajúci v 9.rade v podiele 1/8-ina nehnuteľnosti nachádzajúcej sa v katastrálnom území Zákamenné, zapísanej na liste vlastníctva č. 7997 pod A ako parcela registra "E" evidovaná na mape určeného operátu, parcelné číslo 1650/1 – orná pôda o výmere 1351 m².

56. **Predávajúca v 8.rade a predávajúci v 9.rade touto zmluvou predávajú kupujúcej v 7.rade a kupujúca v 7.rade kupuje od predávajúcej v 8.rade a predávajúceho v 9.rade** ich spoluvlastnícke podiely, od predávajúcej v 8.rade podiel o veľkosti 7/8-ín, od predávajúceho v 9.rade podiel o veľkosti 1/8-ina v nehnuteľnosti nachádzajúcej sa v katastrálnom území Zákamenné, zapísanej na liste vlastníctva č. 7997 pod A ako parcela registra "E" evidovaná na mape určeného operátu, parcelné číslo 1650/1 – orná pôda o výmere 1351 m², ale len v tej časti, ktorá na základe geometrického plánu č. 44540361-137/2022 zo dňa 11.07.2022 vyhotoveného vyhotoviteľom Geodetik, s.r.o. zodpovedá dielu č. 38 o výmere 7 m², ktorý vytvára novovytvorenú parcelu C – KN č. 86/3 – orná pôda o výmere 7 m² (ďalej ako „predmet prevodu 38“) do svojho výlučného vlastníctva v celosti (1/1) a zaväzuje sa im za to zaplatiť dohodnutú kúpnu cenu.

57. **Predávajúca v 8.rade a predávajúci v 9.rade** sú podielovými spoluvlastníkmi, predávajúca v 8.rade v podiele 7/8-ín, predávajúci v 9.rade v podiele 1/8-ina nehnuteľnosti nachádzajúcej sa v katastrálnom území Zákamenné, zapísanej na liste vlastníctva č. 7997 pod A ako parcela registra "E" evidovaná na mape určeného operátu, parcelné číslo 1650/1 – orná pôda o výmere 1351 m².

58. **Predávajúca v 8.rade a predávajúci v 9.rade touto zmluvou predávajú kupujúcemu v 8.rade a kupujúci v 8.rade kupuje od predávajúcej v 8.rade a predávajúceho v 9.rade** ich spoluvlastnícke podiely, od predávajúcej v 8.rade podiel o veľkosti 7/8-ín, od predávajúceho v 9.rade podiel o veľkosti 1/8-ina v nehnuteľnosti nachádzajúcej sa v katastrálnom území Zákamenné, zapísanej na liste vlastníctva č. 7997 pod A ako parcela registra "E" evidovaná na mape určeného operátu, parcelné číslo 1650/1 – orná pôda o výmere 1351 m², ale len v tej časti, ktorá na základe geometrického plánu č. 44540361-137/2022 zo dňa 11.07.2022 vyhotoveného vyhotoviteľom Geodetik, s.r.o. zodpovedá dielu č. 41 o výmere 496 m², ktorý vytvára novovytvorenú parcelu C – KN č. 87/8 – orná pôda o výmere 496 m² (ďalej ako „predmet prevodu 39“) do svojho výlučného vlastníctva v celosti (1/1) a zaväzuje sa im za to zaplatiť dohodnutú kúpnu cenu.

59. **Predávajúci v 2.rade** je výlučným vlastníkom v celosti (1/1) nehnuteľnosti nachádzajúcej sa v katastrálnom území Zákamenné, zapísanej na liste vlastníctva č. 4486 pod A ako parcela registra "E" evidovaná na mape určeného operátu, parcelné číslo 1648 – orná pôda o výmere 401 m².

60. **Predávajúci v 2.rade touto zmluvou predáva kupujúcemu v 8.rade a kupujúci v 8.rade kupuje od predávajúceho v 2.rade** nehnuteľnosť nachádzajúcu sa v katastrálnom území Zákamenné, zapísanú na liste vlastníctva č. 4486 pod A ako parcela registra "E" evidovaná na mape určeného operátu, parcelné číslo 1648 – orná pôda o výmere 401 m², ale len v tej časti, ktorá na základe geometrického plánu č. 44540361-137/2022 zo dňa 11.07.2022 vyhotoveného vyhotoviteľom Geodetik, s.r.o. zodpovedá dielu č. 42 o výmere 217 m², ktorý vytvára novovytvorenú parcelu C – KN č. 87/9 – orná pôda o výmere 217 m² (ďalej ako „predmet prevodu 40“) do svojho výlučného vlastníctva v celosti (1/1) a zaväzuje sa mu za to zaplatiť dohodnutú kúpnu cenu.

61. **Predávajúca v 5.rade** je výlučnou vlastníčkou v celosti (1/1) nehnuteľnosti nachádzajúcej sa v katastrálnom území Zákamenné, zapísanej na liste vlastníctva č. 7952 pod A ako

parcela registra "E" evidovaná na mape určeného operátu, parcelné číslo 1650/2 – trvalý trávny porast o výmere 1446 m².

62. Predávajúca v 5.rade touto zmluvou predáva kupujúcemu v 8.rade a kupujúci v 8.rade kupuje od predávajúcej v 5.rade nehnuteľnosť nachádzajúcu sa v katastrálnom území Zákamenné, zapísanú na liste vlastníctva č. 7952 pod A ako parcela registra "E" evidovaná na mape určeného operátu, parcelné číslo 1650/2 – trvalý trávny porast o výmere 1446 m², ale len v tej časti, ktorá na základe geometrického plánu č. 44540361-137/2022 zo dňa 11.07.2022 vyhotoveného vyhotoviteľom Geodetik, s.r.o. zodpovedá dielu č. 44 o výmere 11 m², ktorý vytvára novovytvorenú parcelu C – KN č. 87/11 – orná pôda o výmere 11 m² (ďalej ako „predmet prevodu 41“) do svojho výlučného vlastníctva v celosti (1/1) a zaväzuje sa jej za to zaplatiť dohodnutú kúpnu cenu.

63. Predávajúci v 6.rade je podielovým spoluvlastníkom v podiele 1/2-ica nehnuteľnosti nachádzajúcej sa v katastrálnom území Zákamenné, zapísanej na liste vlastníctva č. 2137 pod A ako parcela registra "E" evidovaná na mape určeného operátu, parcelné číslo 1693/1 – orná pôda o výmere 906 m².

64. Predávajúci v 6.rade touto zmluvou predáva kupujúcim v 9.rade a kupujúci v 9.rade kupujú od predávajúceho v 6.rade jeho spoluvlastnícky podiel o veľkosti 1/2-ica v nehnuteľnosti nachádzajúcej sa v katastrálnom území Zákamenné, zapísanej na liste vlastníctva č. 2137 pod A ako parcela registra "E" evidovaná na mape určeného operátu, parcelné číslo 1693/1 – orná pôda o výmere 906 m², ale len v tej časti, ktorá na základe geometrického plánu č. 44540361-137/2022 zo dňa 11.07.2022 vyhotoveného vyhotoviteľom Geodetik, s.r.o. zodpovedá dielu č. 3 o výmere 126 m², ktorý vytvára novovytvorenú parcelu C – KN č. 39/2 – orná pôda o výmere 226 m² (ďalej ako „predmet prevodu 42“) do ich bezpodielového spoluvlastníctva manželov v podiele 1/2-ica a zaväzujú sa mu za to zaplatiť dohodnutú kúpnu cenu.

65. Predávajúci v 6.rade je podielovým spoluvlastníkom v podiele 1/2-ica nehnuteľnosti nachádzajúcej sa v katastrálnom území Zákamenné, zapísanej na liste vlastníctva č. 2137 pod A ako parcela registra "E" evidovaná na mape určeného operátu, parcelné číslo 1693/1 – orná pôda o výmere 906 m².

66. Predávajúci v 6.rade touto zmluvou predáva kupujúcim v 9.rade a kupujúci v 9.rade kupujú od predávajúceho v 6.rade jeho spoluvlastnícky podiel o veľkosti 1/2-ica

v nehnuteľnosti nachádzajúcej sa v katastrálnom území Zákamenné, zapísanej na liste vlastníctva č. 2137 pod A ako parcela registra "E" evidovaná na mape určeného operátu, parcelné číslo 1693/1 – orná pôda o výmere 906 m², ale len v tej časti, ktorá na základe geometrického plánu č. 44540361-137/2022 zo dňa 11.07.2022 vyhotoveného vyhotoviteľom Geodetik, s.r.o. zodpovedá dielu č. 9 o výmere 38 m², ktorý vytvára novovytvorenú parcelu C – KN č. 40/4 – zastavané plochy a nádvorcia o výmere 75 m² (ďalej ako „predmet prevodu 43“) do ich bezpodielového spoluvlastníctva manželov v podiele 1/2-ica a zaväzujú sa mu za to zaplatiť dohodnutú kúpnu cenu.

67. Predávajúci v 6.rade je podielovým spoluvlastníkom v podiele 1/2-ica nehnuteľnosti nachádzajúcej sa v katastrálnom území Zákamenné, zapísanej na liste vlastníctva č. 2137 pod A ako parcela registra "E" evidovaná na mape určeného operátu, parcelné číslo 1693/9 – orná pôda o výmere 905 m².

68. **Predávajúci v 6.rade touto zmluvou predáva kupujúcim v 9.rade a kupujúci v 9.rade kupujú od predávajúceho v 6.rade** jeho spoluvlastnícky podiel o veľkosti 1/2-ica v nehnuteľnosti nachádzajúcej sa v katastrálnom území Zákamenné, zapísanej na liste vlastníctva č. 2137 pod A ako parcela registra "E" evidovaná na mape určeného operátu, parcelné číslo 1693/9 – orná pôda o výmere 905 m², ale len v tej časti, ktorá na základe geometrického plánu č. 44540361-137/2022 zo dňa 11.07.2022 vyhotoveného vyhotoviteľom Geodetik, s.r.o. zodpovedá dielu č. 4 o výmere 100 m², ktorý vytvára novovytvorenú parcelu C – KN č. 39/2 – orná pôda o výmere 226 m² (ďalej ako „predmet prevodu 44“) do ich bezpodielového spoluvlastníctva manželov v podiele 1/2-ica a zaväzujú sa mu za to zaplatiť dohodnutú kúpnu cenu.

69. Predávajúci v 6.rade je podielovým spoluvlastníkom v podiele 1/2-ica nehnuteľnosti nachádzajúcej sa v katastrálnom území Zákamenné, zapísanej na liste vlastníctva č. 2137 pod A ako parcela registra "E" evidovaná na mape určeného operátu, parcelné číslo 1693/9 – orná pôda o výmere 905 m².

70. **Predávajúci v 6.rade touto zmluvou predáva kupujúcim v 9.rade a kupujúci v 9.rade kupujú od predávajúceho v 6.rade** jeho spoluvlastnícky podiel o veľkosti 1/2-ica v nehnuteľnosti nachádzajúcej sa v katastrálnom území Zákamenné, zapísanej na liste vlastníctva č. 2137 pod A ako parcela registra "E" evidovaná na mape určeného operátu, parcelné číslo 1693/9 – orná pôda o výmere 905 m², ale len v tej časti, ktorá na základe geometrického plánu č. 44540361-137/2022 zo dňa 11.07.2022 vyhotoveného

vyhotoviteľom Geodetik, s.r.o. zodpovedá dielu č. 10 o výmere 37 m², ktorý vytvára novovytvorenú parcelu C – KN č. 40/4 – zastavané plochy a nádvoria o výmere 75 m² (ďalej ako „predmet prevodu 45“) do ich bezpodielového spoluvlastníctva manželov v podiele 1/2-ica a zaväzujú sa mu za to zaplatiť dohodnutú kúpnu cenu.

Čl. III.

Kúpna cena

1. Kúpna cena za prevod nehnuteľnosti podľa čl. II bola stanovená takto:

- kupujúci v 1.rade uhradí predávajúcemu v 1.rade za predmet prevodu 1 kúpnu cenu vo výške 1 EUR, za predmet prevodu 2 kúpnu cenu vo výške 1 EUR, za predmet prevodu 3 kúpnu cenu vo výške 1 EUR na základe uznesenia obecného zastupiteľstva č. 8/2023 zo dňa 27.01.2023 v hotovosti pri podpise tejto zmluvy, pričom predávajúci v 1.rade vyhlasuje a podpisom na tejto zmluve potvrdzuje, že tieto kúpne ceny prevzal od kupujúceho v 1.rade v hotovosti pri podpise tejto zmluvy,
- kupujúci v 1.rade uhradí predávajúcemu v 2.rade za predmet prevodu 4 kúpnu cenu vo výške 1 EUR na základe uznesenia obecného zastupiteľstva č. 8/2023 zo dňa 27.01.2023 v hotovosti pri podpise tejto zmluvy, pričom predávajúci v 2.rade vyhlasuje a podpisom na tejto zmluve potvrdzuje, že túto kúpnu cenu prevzal od kupujúceho v 1.rade v hotovosti pri podpise tejto zmluvy,
- kupujúci v 1.rade uhradí predávajúcim v 3.rade za predmet prevodu 5 kúpnu cenu vo výške 1 EUR na základe uznesenia obecného zastupiteľstva č. 8/2023 zo dňa 27.01.2023 v hotovosti pri podpise tejto zmluvy, pričom predávajúci v 3.rade vyhlasujú a podpisom na tejto zmluve potvrdzujú, že túto kúpnu cenu prevzali od kupujúceho v 1.rade v hotovosti pri podpise tejto zmluvy,
- kupujúci v 1.rade uhradí predávajúcemu v 4.rade za predmet prevodu 6 kúpnu cenu vo výške 1 EUR, za predmet prevodu 7 kúpnu cenu vo výške 1 EUR, na základe uznesenia obecného zastupiteľstva č. 8/2023 zo dňa 27.01.2023 v hotovosti pri podpise tejto zmluvy, pričom predávajúci v 4.rade vyhlasuje a podpisom na tejto zmluve potvrdzuje, že tieto kúpne ceny prevzal od kupujúceho v 1.rade v hotovosti pri podpise tejto zmluvy,
- kupujúci v 1.rade uhradí predávajúcej v 5.rade za predmet prevodu 8 kúpnu cenu vo výške 1 EUR, za predmet prevodu 9 kúpnu cenu vo výške 1 EUR, na základe uznesenia obecného zastupiteľstva č. 8/2023 zo dňa 27.01.2023 v hotovosti pri

podpise tejto zmluvy, pričom predávajúca v 5.rade vyhlasuje a podpisom na tejto zmluve potvrdzuje, že tieto kúpne ceny prevzala od kupujúceho v 1.rade v hotovosti pri podpise tejto zmluvy,

- kupujúci v 1.rade uhradí predávajúcemu v 6.rade za jeho spoluvlastnícky podiel v predmete prevodu 10 kúpnu cenu vo výške 0,50 EUR na základe uznesenia obecného zastupiteľstva č. 8/2023 zo dňa 27.01.2023 v hotovosti pri podpise tejto zmluvy, pričom predávajúci v 6.rade vyhlasuje a podpisom na tejto zmluve potvrdzuje, že túto kúpnu cenu prevzal od kupujúceho v 1.rade v hotovosti pri podpise tejto zmluvy,
- kupujúci v 1.rade uhradí predávajúcej v 7.rade za jej spoluvlastnícky podiel v predmete prevodu 10 kúpnu cenu vo výške 0,50 EUR na základe uznesenia obecného zastupiteľstva č. 8/2023 zo dňa 27.01.2023 v hotovosti pri podpise tejto zmluvy, pričom predávajúca v 7.rade vyhlasuje a podpisom na tejto zmluve potvrdzuje, že túto kúpnu cenu prevzala od kupujúceho v 1.rade v hotovosti pri podpise tejto zmluvy,
- kupujúci v 1.rade uhradí predávajúcej v 8.rade za jej spoluvlastnícky podiel v predmete prevodu 11 kúpnu cenu vo výške 0,87 EUR, v predmete prevodu 12 kúpnu cenu vo výške 0,87 EUR na základe uznesenia obecného zastupiteľstva č. 8/2023 zo dňa 27.01.2023 v hotovosti pri podpise tejto zmluvy, pričom predávajúca v 8.rade vyhlasuje a podpisom na tejto zmluve potvrdzuje, že tieto kúpne ceny prevzala od kupujúceho v 1.rade v hotovosti pri podpise tejto zmluvy,
- kupujúci v 1.rade uhradí predávajúcemu v 9.rade za jeho spoluvlastnícky podiel v predmete prevodu 11 kúpnu cenu vo výške 0,13 EUR, v predmete prevodu 12 kúpnu cenu vo výške 0,13 EUR na základe uznesenia obecného zastupiteľstva č. 8/2023 zo dňa 27.01.2023 v hotovosti pri podpise tejto zmluvy, pričom predávajúci v 9.rade vyhlasuje a podpisom na tejto zmluve potvrdzuje, že tieto kúpne ceny prevzal od kupujúceho v 1.rade v hotovosti pri podpise tejto zmluvy,
- kupujúci v 2.rade uhradia predávajúcej v 5.rade za predmet prevodu 13 kúpnu cenu vo výške 1 EUR v hotovosti pri podpise tejto zmluvy, pričom predávajúca v 5.rade vyhlasuje a podpisom na tejto zmluve potvrdzuje, že túto kúpnu cenu prevzala od kupujúcich v 2.rade v hotovosti pri podpise tejto zmluvy,
- kupujúci v 2.rade uhradia predávajúcej v 8.rade za jej spoluvlastnícky podiel v predmete prevodu 11 kúpnu cenu vo výške 0,87 EUR, v predmete prevodu 14 kúpnu cenu vo výške 0,87 EUR, pričom predávajúca v 8.rade vyhlasuje a podpisom na tejto zmluve potvrdzuje, že túto kúpnu cenu prevzala od kupujúcich v 2.rade v hotovosti pri podpise tejto zmluvy,

- kupujúci v 2.rade uhradia predávajúcemu v 9.rade za jeho spoluvlastnícky podiel v predmete prevodu 14 kúpnu cenu vo výške 0,13 EUR, pričom predávajúci v 9.rade vyhlasuje a podpisom na tejto zmluve potvrdzuje, že túto kúpnu cenu prevzal od kupujúcich v 2.rade v hotovosti pri podpise tejto zmluvy,
- kupujúci v 2.rade uhradia predávajúcim v 3.rade za predmet prevodu 15 kúpnu cenu vo výške 1 EUR, za predmet prevodu 16 kúpnu cenu vo výške 1 EUR, pričom predávajúci v 3.rade vyhlasujú a podpisom na tejto zmluve potvrdzujú, že tieto kúpne ceny prevzali od kupujúcich v 2.rade v hotovosti pri podpise tejto zmluvy,
- kupujúci v 3.rade uhradí predávajúcim v 3.rade za predmet prevodu 17 kúpnu cenu vo výške 1 EUR, za predmet prevodu 18 kúpnu cenu vo výške 1 EUR, pričom predávajúci v 3.rade vyhlasujú a podpisom na tejto zmluve potvrdzujú, že tieto kúpne ceny prevzali od kupujúceho v 3.rade v hotovosti pri podpise tejto zmluvy,
- kupujúci v 3.rade uhradí predávajúcemu v 6.rade za jeho spoluvlastnícky podiel v predmete prevodu 19 kúpnu cenu vo výške 0,50 EUR, za predmet prevodu 20 kúpnu cenu vo výške 0,50 EUR, pričom predávajúci v 6.rade vyhlasuje a podpisom na tejto zmluve potvrdzuje, že tieto kúpne ceny prevzal od kupujúceho v 3.rade v hotovosti pri podpise tejto zmluvy,
- kupujúci v 3.rade uhradí predávajúcej v 7.rade za jej spoluvlastnícky podiel v predmete prevodu 19 kúpnu cenu vo výške 0,50 EUR, za predmet prevodu 20 kúpnu cenu vo výške 0,50 EUR, pričom predávajúca v 7.rade vyhlasuje a podpisom na tejto zmluve potvrdzuje, že tieto kúpne ceny prevzala od kupujúceho v 3.rade v hotovosti pri podpise tejto zmluvy,
- kupujúci v 3.rade uhradí predávajúcemu v 1.rade za predmet prevodu 21 kúpnu cenu vo výške 1 EUR, pričom predávajúci v 1.rade vyhlasuje a podpisom na tejto zmluve potvrdzuje, že túto kúpnu cenu prevzal od kupujúceho v 3.rade v hotovosti pri podpise tejto zmluvy,
- kupujúci v 4.rade uhradí predávajúcim v 3.rade za predmet prevodu 22 kúpnu cenu vo výške 1 EUR, pričom predávajúci v 3.rade vyhlasujú a podpisom na tejto zmluve potvrdzujú, že túto kúpnu cenu prevzali od kupujúceho v 4.rade v hotovosti pri podpise tejto zmluvy,
- kupujúci v 4.rade uhradí predávajúcej v 7.rade za jej spoluvlastnícky podiel v predmete prevodu 23 kúpnu cenu vo výške 0,50 EUR, v predmete prevodu 24 kúpnu cenu vo výške 0,50 EUR, pričom predávajúca v 7.rade vyhlasuje a podpisom na tejto

- zmluve potvrdzuje, že tieto kúpne ceny prevzala od kupujúceho v 4.rade v hotovosti pri podpise tejto zmluvy,
- kupujúci v 5.rade uhradí predávajúcemu v 2.rade za predmet prevodu 25 kúpnu cenu vo výške 1 EUR, pričom predávajúci v 2.rade vyhlasuje a podpisom na tejto zmluve potvrdzuje, že túto kúpnu cenu prevzal od kupujúceho v 5.rade v hotovosti pri podpise tejto zmluvy,
 - kupujúci v 5.rade uhradí predávajúcemu v 1.rade za predmet prevodu 26 kúpnu cenu vo výške 1 EUR, za predmet prevodu 27 kúpnu cenu vo výške 1 EUR, pričom predávajúci v 1.rade vyhlasuje a podpisom na tejto zmluve potvrdzuje, že túto kúpnu cenu prevzal od kupujúceho v 5.rade v hotovosti pri podpise tejto zmluvy,
 - kupujúci v 6.rade uhradí predávajúcemu v 1.rade za predmet prevodu 28 kúpnu cenu vo výške 1 EUR, pričom predávajúci v 1.rade vyhlasuje a podpisom na tejto zmluve potvrdzuje, že túto kúpnu cenu prevzal od kupujúceho v 6.rade v hotovosti pri podpise tejto zmluvy,
 - kupujúci v 6.rade uhradí predávajúcemu v 2.rade za predmet prevodu 29 kúpnu cenu vo výške 1 EUR, pričom predávajúci v 2.rade vyhlasuje a podpisom na tejto zmluve potvrdzuje, že túto kúpnu cenu prevzal od kupujúceho v 6.rade v hotovosti pri podpise tejto zmluvy,
 - kupujúci v 6.rade uhradí predávajúcemu v 4.rade za predmet prevodu 30 kúpnu cenu vo výške 1 EUR, predmet prevodu 31 kúpnu cenu vo výške 1 EUR, pričom predávajúci v 4.rade vyhlasuje a podpisom na tejto zmluve potvrdzuje, že túto kúpnu cenu prevzal od kupujúceho v 6.rade v hotovosti pri podpise tejto zmluvy,
 - kupujúca v 7.rade uhradí predávajúcemu v 1.rade za predmet prevodu 32 kúpnu cenu vo výške 1 EUR, pričom predávajúci v 1.rade vyhlasuje a podpisom na tejto zmluve potvrdzuje, že túto kúpnu cenu prevzal od kupujúcej v 7.rade v hotovosti pri podpise tejto zmluvy,
 - kupujúca v 7.rade uhradí predávajúcej v 8.rade za jej spoluvlastnícky podiel v predmete prevodu 33 kúpnu cenu vo výške 0,87 EUR, pričom predávajúca v 8.rade vyhlasuje a podpisom na tejto zmluve potvrdzuje, že túto kúpnu cenu prevzala od kupujúcej v 7.rade v hotovosti pri podpise tejto zmluvy,
 - kupujúca v 7.rade uhradí predávajúcemu v 9.rade za jeho spoluvlastnícky podiel v predmete prevodu 33 kúpnu cenu vo výške 0,13 EUR, pričom predávajúci v 9.rade vyhlasuje a podpisom na tejto zmluve potvrdzuje, že túto kúpnu cenu prevzal od kupujúcej v 7.rade v hotovosti pri podpise tejto zmluvy,

- kupujúci v 8.rade uhradí predávajúcej v 8.rade za jej spoluvlastnícky podiel v predmete prevodu 34 kúpnu cenu vo výške 0,87 EUR, pričom predávajúca v 8.rade vyhlasuje a podpisom na tejto zmluve potvrdzuje, že túto kúpnu cenu prevzala od kupujúceho v 8.rade v hotovosti pri podpise tejto zmluvy,
- kupujúci v 8.rade uhradí predávajúcemu v 9.rade za jeho spoluvlastnícky podiel v predmete prevodu 34 kúpnu cenu vo výške 0,13 EUR, pričom predávajúci v 9.rade vyhlasuje a podpisom na tejto zmluve potvrdzuje, že túto kúpnu cenu prevzal od kupujúceho v 8.rade v hotovosti pri podpise tejto zmluvy,
- kupujúci v 8.rade uhradí predávajúcemu v 2.rade za predmet prevodu 35 kúpnu cenu vo výške 1 EUR, pričom predávajúci v 2.rade vyhlasuje a podpisom na tejto zmluve potvrdzuje, že túto kúpnu cenu prevzal od kupujúceho v 8.rade v hotovosti pri podpise tejto zmluvy,
- kupujúci v 8.rade uhradí predávajúcej v 5.rade za predmet prevodu 36 kúpnu cenu vo výške 1 EUR, pričom predávajúca v 2.rade vyhlasuje a podpisom na tejto zmluve potvrdzuje, že túto kúpnu cenu prevzala od kupujúceho v 8.rade v hotovosti pri podpise tejto zmluvy,
- kupujúci v 9.rade uhradí predávajúcemu v 6.rade za predmet prevodu 37 kúpnu cenu vo výške 0,50 EUR, pričom predávajúci v 6.rade vyhlasuje a podpisom na tejto zmluve potvrdzuje, že túto kúpnu cenu prevzal od kupujúcich v 9.rade v hotovosti pri podpise tejto zmluvy,
- kupujúci v 9.rade uhradí predávajúcemu v 6.rade za predmet prevodu 38 kúpnu cenu vo výške 0,50 EUR, pričom predávajúci v 6.rade vyhlasuje a podpisom na tejto zmluve potvrdzuje, že túto kúpnu cenu prevzal od kupujúcich v 9.rade v hotovosti pri podpise tejto zmluvy.

Čl. IV.

Záverečné ustanovenia

1. Zmena tejto zmluvy je možná vo forme písomného číslovaného dodatku k zmluve.
2. Táto zmluva nadobúda platnosť dňom jej podpisu všetkými zmluvnými stranami a jej vecnoprávne účinky nastávajú povolením vkladu vlastníckeho práva Okresným úradom Námestovo, katastrálny odbor v prospech kupujúcich v 1.-9.rade.
3. Táto zmluva nadobúda účinnosť dňom nasledujúcim po jej zverejnení.
4. Návrh na vklad podá kupujúci v 1.rade.

5. Predávajúci v 1.-9.rade a kupujúci v 2.-9.rade týmto splnomocňujú kupujúceho v 1.rade na opravu chýb, nesprávnosti a na podpísanie dodatku k tejto zmluve v zmysle rozhodnutia o prípadnom prerušení konania o návrhu na vklad.
6. Zmluvné strany vyhlasujú, že si zmluvu prečítali, jej obsahu porozumeli, že zmluva je určitá a zrozumiteľná, nebola podpísaná v tiesni a za nápadne nevýhodných podmienok a na znak súhlasu s touto zmluvou ju podpisujú.

Za predávajúceho v 1.rade:

V Zákamennom, dňa 13.6.2023



Miroslav Gruchala

Za predávajúcich v 3.rade:

V Zákamennom, dňa 07.06.2023



Milan Rončák

Za predávajúceho v 4.rade:

V Zákamennom, dňa 16.06.2023



Klimčík Milan

Za predávajúceho v 2.rade:

V Zákamennom, dňa 07.06.2023



Pavol Klimčík

Za predávajúcich v 3.rade:

V Zákamennom, dňa 07.06.2023



Kamila Rončáková

Za predávajúcu v 5.rade:

V Zákamennom, dňa 14.06.2023



Beňušová Viktória

Za predávajícího v 6.rade:

V Zákamennom, dňa 30.6.2023



Smolka Dušan

Za predávajícíu v 8.rade:


V Zákamennom, dňa 12.06.2023



Úradníková Veronika

Za kupujícího v 1.rade:

V Zákamennom, dňa 17.7.2023



Obec Zákamenné

Mgr. Peter Klimčík – starosta obce

Za predávajícíu v 7.rade:

V Zákamennom, dňa 07.06.2023



Kamila Rončáková

Za predávajícího v 9.rade:

V Zákamennom, dňa 27.6.2023



Rončák Milan

Za kupujících v 2.rade:

V Zákamennom, dňa 13.6.2023



Miroslav Gruchala

V Zákamennom, dňa 13.6.2023



Bc. Gruchalová Zlatica

Za kupujúceho v 3.rade:

V Zákamennom, dňa 27.6.2023



Milan Rončák

Za kupujúceho v 4.rade:

V Zákamennom, dňa 30.6.2023



Smolka Dušan

Za kupujúceho v 5.rade:

V Zákamennom, dňa 16.6.2023



Klimčík Milan

Za kupujúceho v 6.rade:

V Zákamennom, dňa 7.6.2023



Klimčík Ľuboš

Za kupujúcu v 7.rade:

V Zákamennom, dňa 14.6.2023



Beňušová Viktória

Za kupujúceho v 8.rade:

V Zákamennom, dňa 12.6.2023



Tomáš Úradník

Za kupujúcich v 9.rade:

V Zákamennom, dňa 7.6.2023



Rončák Milan


Za kupujúcich v 9.rade:

V Zákamennom, dňa 7.6.2023



Rončáková Kamila


Podľa osvedčovacej knihy č. 1306-1309/2023
podpísal /a/ túto listinu:
Wlodek Gruchala



Podľa osvedčovacej knihy č. 1241-1244/2023.
podpísal /a/ túto listinu:
Pavol Klimčík




Podľa osvedčovacej knihy č. 1245-1248/2023
podpísal /a/ túto listinu:
Kamila Rončáková




Podľa osvedčovacej knihy č. 1249-1252/2023.
podpísal /a/ túto listinu:
Milan Rončák




Podľa osvedčovacej knihy č. 1354-1357/2023
podpísal /a/ túto listinu:
Milan Klimčík




Podľa osvedčovacej knihy č. 1325-1328/2023.
podpísal /a/ túto listinu:
Viktória Beňušová



Podľa osvedčovacej knihy č. 1451-1454/2023
podpísal /a/ túto listinu:
Dušan Smolka



Podľa osvedčovacej knihy č. 1286-1289/2023.
podpísal /a/ túto listinu:
Veronika Úradníková



Podľa osvedčovacej knihy č. 1427-1430/2023
podpísal /a/ túto listinu:
Milan Rončák

