
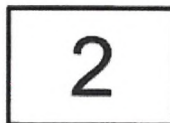


LEGENDA:

- trvalý záber
- dočasný záber
- ročný záber



výkres č.1

Stav podľa registra CKN

Geometrický plán je podkladom na právne úkony, keď údaje doterajšieho stavu výkazu výmer sú zhodné s údajmi platných výpisov z katastra nehnuteľností.

Výkres č.1 GEO3 TRENCIN ústredná kancelária, 011 01 Trenčín IČO 36318063 IČD 2020177001 IČDPH 2020177001 tel: 032/2521282 fax: 032/2521287 e-mail: geo@geo3.sk	Kraj Trenčiansky	Obec Trenčín	Obec Trenčianske Stankovce
	Kat. územie Sedličná	Číslo plánu 36315583-061-2018	Mapový list č.N.Mesto n./Váhom 0-4/1,0-4/3,0-4/4
<h2>Podklady na uzatváranie nájomných zmlúv</h2>			
Vyhotovil		Autografom overil	
Dňa: 18.7.2018	Meno: Ing.Branislav Novák	Dňa: 18.7.2018	Meno: Ing.Dušan Bloudek
Nové hranice boli v prírode označené —		Náležitosti a prístupnosť zodpovedá predpisom	
Základná podrobnosť stavu (merací výkres) č. —		Pečiatka a podpis	
Smerom k bodu označeným číslom 1 a ostatné meracie údaje sú uvedená vo všeobecnej dokumentácii			

VÝKAZ VÝMER

Doterajší stav				Zmeny					Nový stav						
Číslo			Výmera		Druh pozemku	Diel číslo	k parcele číslo	m2	od parcely číslo	m2	Číslo parcely	Výmera		Druh pozemku	Vlastník (iná oprávn. osoba) adresa, (sídlo)
PK vložky	parcely		ha	m2								ha	m2		
LV	KN-E	KN-C													
<u>Stav právny</u>															
183		290/5	488		zast.pl.	6	204-00	15							
443		290/43	528		orná p.	8	204-00	17							
443		290/44	9414		ost.pl.	9	204-00	10							
183		291/3	1	0050	vod.pl.	3	204-00	98							
						7	204-00	96							
183		291/4	745		zast.pl.	2	204-00	17							
381	96/1		8539		záhr.	1	204-00	37							
381	96/2		135		záhr.	5	204-00	33							
381	96/3		5632		záhr.	4	204-00	28							
						6		290/5	15		204-00		351	ost.pl.	SSC Bratislava
						8		290/43	17						
						9		290/44	10						
						3		291/3	98						
						7		291/3	96						
						2		291/4	17						
						1		96/1	37						
						5		96/2	33						
						4		96/3	28						
Spolu:								351					351		

VÝKAZ VÝMER

Doterajší stav				Zmeny					Nový stav						
Číslo			Výmera		Druh pozemku	Diel číslo	k parcele číslo	m2	od parcely číslo	m2	Číslo parcely	Výmera		Druh pozemku	Vlastník (iná opravn. osoba) adresa, (sídlo)
PK vložky	parcely		ha	m2								ha	m2		
LV	KN-E	KN-C													
<u>Stav právny</u>															
183		290/5	488	zast.pl.	7	650-00	9								
491		290/13	1406	ost.pl.	8	680-00	30								
500		290/42	184	orná p.	9	680-00	18								
443		290/43	528	orná p.	3	650-00	71								
443		290/44	9414	ost.pl.	4	650-00	119								
607		292	1619	orná p.	12	680-00	2								
204		297/4	6534	orná p.	13	681-00	227								
204		297/6	2228	zast.pl.	14	681-00	2								
453		358/2	2974	zast.pl.	11	680-00	194								
381	95/2		1	5654	orná p.	5	650-00	84							
381	96/1			8539	záhr.	1	671-00	110							
381	96/2			135	záhr.	6	650-00	85							
381	96/3			5632	záhr.	2	671-00	148							
350	97/203			1347	orná p.	10	680-00	177							
						3		290/43	71	650-00	368	ost.pl.	SSC Bratislava		
						4		290/44	119						
						5		95/2	84						
						6		96/2	85						
						7		290/5	9						
						1		96/1	110	671-00	258	ost.pl.	Detto		
						2		96/3	148						
						8		290/13	30	680-00	421	ost.pl.	Detto		
						9		290/42	18						
						10		97/203	177						
						11		358/2	194						
						12		292	2						
						13		297/4	227	681-00	229	ost.pl.	Detto		
						14		297/6	2						
Spolu:								1276		1276			1276		

1209935.00
501725.00

(96/1)
291/2

671-00

1

1
291/12
91/122

204-00

4

356/2

204-00

291/3

1

(95/2)
5
6
7
8
9

290/123
290/121
290/120
290/119

7

8
9

A
290/44

1 290/43

204-00

290/5

650-00

290/4

1209005.00
501725.00



Výkres
Podkla
Stav p
k.ú. Se
GP č.3

2.2


LEGENDA:

———— trvalý záber
 - - - - - ročný záber



Stav právny

Geometrický plán je podkladom na právne úkony, keď údaje doterajšieho stavu výkazu výmer sú zhodné s údajmi platných výpisov z katastra nehnuteľností.

Vyhoviteľ  ul. Gen. M. R. Štefánika 42, 911 01 Trenčín IČO 36315583 DIČ 2020177841 IČDPH 2020177841 tel: 032/6581208 fax: 032/6581207 e-mail: geo3@geo3.sk	Kraj Trenčiansky	Okres Trenčín	Obec Trenčianska Turná
	Kat. územie Trenčianska Turná	Číslo plánu 36315583-060-2018	Mapový list č. Trenčín 9-4/3,4
Podklady na uzatváranie nájomných zmlúv - dodatok			
Vyhoviteľ		Autorizačne overil	
Dňa:	Meno:	Dňa:	Meno:
Nové hranice boli v prírode označené		Náležitosti podľa predpisom	
Záznam podrobného merania (meračský náčrt) č.			
Súradnice bodov označených číslami a ostatné meračské údaje sú uložené vo všeobecnej dokumentácii			

Piešťok, 2. podpis

VÝKAZ VÝMER

VÝKAZ VÝMER															
Doterajší stav					Zmeny					Nový stav					
Číslo			Výmera		Druh pozemku	Diel číslo	k parcele číslo	m2	od parcely číslo	m2	Číslo parcely	Výmera		Druh pozemku	Vlastník (iná opravn. osoba) adresa, (sídlo)
PK vložky	parcely											ha	m2		
LV	KN-E	KN-C													
<u>Stav právny</u>															
363		1035/17		72	zast.pl.	19	205-00	7							
2338		1035/28		1411	zast.pl.	18	205-00	17							
2708		1100/1	1	1350	orná p.	14	185-00	3009							
1		1100/2		6369	orná p.	6	206-00	47							
						13	185-00	1901							
1		1101/5		945	ost.pl.	11	206-00	28							
2778		1101/6		181	ost.pl.	12	206-00	3							
1		1102		518	trv.tr.p	9	206-00	112							
1		1166/1	1	0638	orná p.	17	185-00	3786							
508		1459		2310	zast.pl.	1	206-00	49							
1		1507/5		1212	zast.pl.	10	206-00	67							
2787		1511/2		8348	zast.pl.	15	185-00	273							
						16	185-00	168							
4127		3310		9987	ost.pl.	3	206-00	90							
3690		4369	1	5530	vod.pl.	2	206-00	28							
4127		4378		5335	ost.pl.	4	206-00	119							
799	582/1		2	6582	orná p.	22	205-00	4							
1606	1040/12			1493	orná p.	5	206-00	65							
						7	206-00	215							
1606	2100/2			2496	ost.pl.	21	205-00	24							
						13		1100/2	1901	185-00	9137	ost.pl.	SSC Bratislava		
						14		1100/1	3009						
						15		1511/2	273						
						16		1511/2	168						
						17		1166/1	3786						
						18		1035/28	17	205-00	52	ost.pl.	Detto		
						19		1035/17	7						
						21		2100/2	24						
						22		582/1	4						
						1		1459	49	206-00	823	ost.pl.	Detto		
						2		4369	28						
						3		3310	90						
						4		4378	119						
						5		1040/12	65						
						6		1100/2	47						
						7		1040/12	215						
						9		1102	112						
						10		1507/5	67						
						11		1101/5	28						
						12		1101/6	3						
Spolu:								10012	10012	1	0012				

VÝKAZ VÝMER

Doterajší stav				Zmeny					Nový stav						
Číslo			Výmera		Druh pozemku	Diel číslo	k parcele číslo	m2	od parcely číslo	m2	Číslo parcely	Výmera		Druh pozemku	Vlastník (iná oprávn. osoba) adresa, (sídlo)
PK vložky	parcely		ha	m2								ha	m2		
LV	KN-E	KN-C													
<u>Stav podľa registra CKN</u>															
363		1035/17		72	zast.pl.	19	205-00	7							
2338		1035/28		1411	zast.pl.	18	205-00	17							
2708		1100/1	1	1350	orná p.	14	185-00	3009							
1		1100/2		6369	orná p.	6	206-00	47							
						13	185-00	1901							
1		1101/5		945	ost.pl.	11	206-00	28							
2778		1101/6		181	ost.pl.	12	206-00	3							
1		1102		518	trv.tr.p	9	206-00	112							
		1137/1		6688	orná p.	21	205-00	24							
		1139		1621	ost.pl.	22	205-00	4							
1		1166/1	1	638	orná p.	17	185-00	3786							
508		1459		2310	zast.pl.	1	206-00	49							
1		1507/5		1212	zast.pl.	10	206-00	67							
2787		1511/2		8348	zast.pl.	15	185-00	273							
						16	185-00	168							
		1549/2		688	zast.pl.	7	206-00	71							
		1575/3		1066	vod.pl.	5	206-00	65							
						8	206-00	144							
4127		3310		9987	ost.pl.	3	206-00	90							
3690		4369	1	5530	vod.pl.	2	206-00	28							
4127		4378		5335	ost.pl.	4	206-00	119							
						13		1100/2	1901		185-00	9137	ost.pl.	SSC Bratislava	
						14		1100/1	3009						
						15		1511/2	273						
						16		1511/2	168						
						17		1166/1	3786						
						18		1035/28	17		205-00	52	ost.pl.	Detto	
						19		1035/17	7						
						21		1137/1	24						
						22		1139	4						
						1		1459	49		206-00	823	ost.pl.	Detto	
						2		4369	28						
						3		3310	90						
						4		4378	119						
						5		1575/3	65						
						6		1100/2	47						
						7		1549/2	71						
						8		1575/3	144						
						9		1102	112						
						10		1507/5	67						
						11		1101/5	28						
						12		1101/6	3						
Spolu:								10012		10012		1	0012		

1103/37
1103/39

1103/35
A

91/1011

3

2

1



výkres č.2
Stav podľa registra C KN
Podklady na uzatváranie nájomných zmlúv
GP č. 36315583-060-2018
k.ú. Trenčianska Turná

A
1103/17

1102
1878/3

1807/5

1101/8

1200000.000
000.0000000

1807/8

1101/8

1100/3

1549/6

1102/4

1507/8

1102/5

1509/1

4371

206-00

4378

206-00

5310

206-00

206-00

206-00

1458

101-00

101-00

