

**Dodatok č. 7 k Zmluve o odovzdaní a prevzatí do správy zo dňa 01.05.2003**

a

**Dodatok č. 4 k Zmluve o odovzdaní a prevzatí do správy zo dňa 01.05.2003**

uzatvorené v zmysle § 6a ods. 1 písm. b), ods. 3, ods. 4 zákona č. 138/1991 Zb. o majetku obcí  
v znení neskorších právnych predpisov

**Zmluvné strany**

**Účastník v I. rade:** **Mesto Vráble**  
so sídlom: Hlavná 1221, 925 01 Vráble  
IČO: 00 308 641  
zast.: Mgr. Viktor Németh – primátor mesta

(ďalej aj ako „Mesto“)

**Účastník v II. rade:** **Základná škola, Levická 903, Vráble**  
so sídlom: Levická 903, 952 01 Vráble  
IČO: 37 865 455  
zast.: Ing. Monika Mališová – riaditeľka školy

(ďalej aj ako „ZŠ Levická“)

**Účastník v III. rade:** **Základná škola s materskou školou Viliama Záborského**  
so sídlom: Levická 737, 952.01 Vráble  
IČO: 50 672 843  
zast.: Mgr. Martina Uhrínová - riaditeľka školy

(ďalej aj ako „ZŠ Záborského“)  
(ďalej spoločne aj ako „Zmluvné strany“)

**Úvodné ustanovenia**

*Mesto a ZŠ Levická uzatvorili dňa 01.05.2003 Zmluvu o odovzdaní a prevzatí do správy  
a následne došlo k uzatvoreniu 6 dodatkov k tejto zmluve (ďalej aj ako „Zmluva ZŠ  
Levická“).*

*Mesto a ZŠ Záborského uzatvorili dňa 01.05.2003 Zmluvu o odovzdaní a prevzatí do správy  
a následne došlo k uzatvoreniu 3 dodatkov k tejto zmluve (ďalej aj ako „Zmluva ZŠ  
Záborského“).*

*Zmluvné strany za účelom zosúladenia skutkového a právneho stavu týkajúceho sa užívania  
nehnuteľného majetku Mesta uzatvárajú tento právny úkon vo forme dodatkov k jednotlivým  
zmluvám, ktoré sú uvedené v tomto úvodnom ustanovení.*

## Čl. I.

1.1. Zmluvné strany sa dohodli na zmene a doplnení Zmluvy ZŠ Levická a Zmluvy ZŠ Záborského v časti týkajúcej sa zvereného nehnuteľného majetku a to len v rozsahu zverených pozemkov a to nasledovne:

1.1.1. ZŠ Levická vykonáva správu majetku Mesta v rozsahu nehnuteľností – pozemkov vedených Okresným úradom Nitra, katastrálny odbor, kat. úz.: Vráble

1.1.1. a) v zmysle geometrického plánu č.: 45/2023 vyhotoveného Ing. Ivetou Lórincoziovou, úradne overeným Okresným úradom Nitra, katastrálny odbor dňa 12. 7. 2023 pod č.: G1-1351/2023:

- parc. reg. „C“ č.: 1574/8, druh pozemku – zastavaná plocha a nádvorie o výmere 5696 m<sup>2</sup>, v účtovnej hodnote 18 967,77,-€,
- parc. reg. „C“ č.: 1574/30, druh pozemku – zastavaná plocha a nádvorie o výmere 678 m<sup>2</sup>, v účtovnej hodnote 2 257,75,-€,
- parc. reg. „C“ č.: 1574/31, druh pozemku – zastavaná plocha a nádvorie o výmere 329 m<sup>2</sup>, v účtovnej hodnote 1 095,58,-€.

1.1.1. b) ako:

- parc. reg. „C“ č.: 1574/4, druh pozemku – zastavaná plocha a nádvorie o výmere 714 m<sup>2</sup>, v účtovnej hodnote 2 370,05,-€,
- parc. reg. „C“ č.: 1574/5, druh pozemku – zastavaná plocha a nádvorie o výmere 742 m<sup>2</sup>, v účtovnej hodnote 2 403,24,-€,
- parc. reg. „C“ č.: 1574/6, druh pozemku – zastavaná plocha a nádvorie o výmere 491 m<sup>2</sup>, v účtovnej hodnote 1 606,59,-€.

1.1.2. ZŠ Záborského vykonáva správu majetku Mesta v rozsahu nehnuteľností – pozemkov vedených Okresným úradom Nitra, katastrálny odbor, kat. úz.: Vráble:

1.1.2. a) v zmysle geometrického plánu č.: 45/2023 vyhotoveného Ing. Ivetou Lórincoziovou, úradne overeným Okresným úradom Nitra, katastrálny odbor dňa 12. 7. 2023 pod č.: G1-1351/2023:

- parc. reg. „C“ č.: 1574/29, druh pozemku – zastavaná plocha a nádvorie o výmere 574 m<sup>2</sup>, v účtovnej hodnote 1 911,43,-€,
- parc. reg. „C“ č.: 1574/27, druh pozemku – zastavaná plocha a nádvorie o výmere 2013 m<sup>2</sup>, v účtovnej hodnote 6 703,32,-€,
- parc. reg. „C“ č.: 1574/28, druh pozemku – zastavaná plocha a nádvorie o výmere 1136 m<sup>2</sup>, v účtovnej hodnote 3 782,90,-€.

**1.1.2. b) ako:**

- parc. reg. „C“ č.: 1574/2, druh pozemku – ostatná plocha o výmere 2864 m<sup>2</sup>, v účtovnej hodnote 1 284,41,-€,
- parc. reg. „C“ č.: 1574/1, druh pozemku – zastavaná plocha a nádvorie o výmere 501 m<sup>2</sup>, v účtovnej hodnote 1 493,73,-€,
- parc. reg. „C“ č.: 1574/3, druh pozemku – zastavaná plocha a nádvorie o výmere 1579 m<sup>2</sup>, v účtovnej hodnote 5 257,92,-€.

**1.1.3.** Mesto nezveruje ani do správy ZŠ Levická, ani ZŠ Záborského majetok Mesta v rozsahu nehnuteľností – pozemkov vedených Okresným úradom Nitra, katastrálny odbor, kat. úz.: Vráble:

**1.1.3. a)** v zmysle geometrického plánu č.: 45/2023 vyhotoveného Ing. Ivetou Lőrincziovou, úradne overeným Okresným úradom Nitra, katastrálny odbor dňa 12. 7. 2023 pod č.: G1-1351/2023:

- parc. reg. „C“ č.: 1574/32, druh pozemku – zastavaná plocha a nádvorie o výmere 159 m<sup>2</sup>, v účtovnej hodnote 529,47,-€,
- parc. reg. „C“ č.: 1574/33, druh pozemku – ostatná plocha o výmere 852 m<sup>2</sup>, v účtovnej hodnote 84,84,-€,
- parc. reg. „C“ č.: 1574/7, druh pozemku – ostatná plocha o výmere 3371 m<sup>2</sup>, v účtovnej hodnote 335,68,-€,
- parc. reg. „C“ č.: 1574/22, druh pozemku – zastavaná plocha a nádvorie o výmere 650 m<sup>2</sup>, v účtovnej hodnote 2 164,51,-€,
- parc. reg. „C“ č.: 1574/16, druh pozemku – zastavaná plocha a nádvorie o výmere 289 m<sup>2</sup>, v účtovnej hodnote 962,37,-€.

**1.1.3. b) ako:**

- parc. reg. „C“ č.: 1574/23, druh pozemku – zastavaná plocha a nádvorie o výmere 62 m<sup>2</sup>, v účtovnej hodnote 74,04,-€.



## Čl. II.

ZŠ Levická a ZŠ Záborského sú povinné pri správe majetku uvedeného v Čl. I dodržiavať všeobecne záväzné právne predpisy, najmä ale nielen zákon o majetku obcí a Zásady hospodárenia s majetkom mesta Vráble.

Zmluvné strany sa dohodli, že deň prevodu majetku, ktorý je uvedený v Čl. I. je 1. 9. 2023, pričom tento prevod je bezodplatný.

ZŠ Levická a ZŠ Záborského prehlasujú, že sa v plnom rozsahu oboznámili

- 3.1. Tento právny úkon schválilo Mestské zastupiteľstvo mesta Vrábľa Uznesením č. 82/2023 zo dňa 21. 6. 2023.
- 3.2. Tento právny úkon je vyhotovený v 5 rovnopisoch, po jednom rovnopise pre každú zmluvných strán a 2 rovnopisy pre potreby prípadného katastrálneho konania.
- 3.3. Tento právny úkon nadobúda platnosť dňom jeho podpisu všetkými zmluvnými stranami, účinnosť nadobúda až dňom nasledujúcim po dni jeho zverejnenia v zmysle osobitných predpisov.
- 3.4. Zmluvné strany obsahu tohto právneho úkonu porozumeli, vyhlasujú, že sú spôsobilé na právne úkony v plnom rozsahu a tento právny úkon bol uzavretý podľa svojej skutočnej, slobodnej a vážnej vôle, a na znak súhlasu s jeho obsahom tento právny úkon vlastnoručne podpisujú.



Mesto vrábľa  
Mgr. Viktor Németh  
primátor mesta



Základná škola, Levická 903, Vrábľa  
Ing. Monika Mališová  
riaditeľka školy



Základná škola, Levická 903, Vrábľa  
Mgr. Martina Uhrínová  
riaditeľka školy

## Preberací protokol o odovzdaní a prevzatí do správy

**Odobzdvájajúci:** **Mesto Vráble**  
so sídlom: Hlavná 1221, 925 01 Vráble  
IČO: 00 308 641  
zast.: Mgr. Viktor Németh – primátor mesta

**Preberajúci:** **Základná škola, Levická 903, Vráble**  
so sídlom: Levická 903, 952 01 Vráble  
IČO: 37 865 455  
zast.: Ing. Monika Mališová – riaditeľka školy

Odobzdvájajúci odovzdáva a preberajúci preberá na základe Dodatku č. 7 k Zmluve o odovzdaní a prevzatí do správy zo dňa 01.05.2003 nehnuteľný majetok:


a) v zmysle geometrického plánu č.: 45/2023 vyhotoveného Ing. Ivetou Lőrincziovou, úradne overeným Okresným úradom Nitra, katastrálny odbor dňa 12. 7. 2023 pod č.: G1-1351/2023:

- parc. reg. „C“ č.: 1574/8, druh pozemku – zastavaná plocha a nádvorie o výmere 5696 m<sup>2</sup>, v účtovnej hodnote 18 967,77,-€,
- parc. reg. „C“ č.: 1574/30, druh pozemku – zastavaná plocha a nádvorie o výmere 678 m<sup>2</sup>, v účtovnej hodnote 2 257,75,-€,
- parc. reg. „C“ č.: 1574/31, druh pozemku – zastavaná plocha a nádvorie o výmere 329 m<sup>2</sup>, v účtovnej hodnote 1 095,58,-€.


b)

- parc. reg. „C“ č.: 1574/4, druh pozemku – zastavaná plocha a nádvorie o výmere 714 m<sup>2</sup>, v účtovnej hodnote 2 370,05,-€,
- parc. reg. „C“ č.: 1574/5, druh pozemku – zastavaná plocha a nádvorie o výmere 742 m<sup>2</sup>, v účtovnej hodnote 2 403,24,-€,
- parc. reg. „C“ č.: 1574/6, druh pozemku – zastavaná plocha a nádvorie o výmere 491 m<sup>2</sup>, v účtovnej hodnote 1 606,59,-€.

Vo Vrábľoch, dňa ...*1. 5. 2023*...



**Mesto Vráble**  
Mgr. Viktor Németh  
primátor mesta



**Základná škola, Levická 903, Vráble**  
Ing. Monika Mališová  
riaditeľka školy

## Preberací protokol o odovzdaní a prevzatí do správy

odovzdávajúci:

**Mesto Vrábľe**

so sídlom: Hlavná 1221, 925 01 Vrábľe

IČO: 00 308 641

zast.: Mgr. Viktor Németh – primátor mesta

preberajúci:

**Základná škola s materskou školou Viliama Záborského**

so sídlom: Levická 737, 952 01 Vrábľe

IČO: 50 672 843

zast.: Mgr. Martina Uhrínová - riaditeľka školy

odovzdávajúci odovzdáva a preberajúci preberá na základe Dodatku č. 4 k Zmluve o odovzdaní a prevzatí do správy zo dňa 01.05.2003 nehnuteľný majetok:

a) v zmysle geometrického plánu č.: 45/2023 vyhotoveného Ing. Ivetou Lőrincziovou, úradne overeným Okresným úradom Nitra, katastrálny odbor dňa 12. 7. 2023 pod č.: G1-1351/2023:

- parc. reg. „C“ č.: 1574/29, druh pozemku – zastavaná plocha a nádvorie o výmere 574 m<sup>2</sup>, v účtovnej hodnote 1 911,43 ,-€,
- parc. reg. „C“ č.: 1574/27, druh pozemku – zastavaná plocha a nádvorie o výmere 2013 m<sup>2</sup>, v účtovnej hodnote 6 703,32 ,-€,
- parc. reg. „C“ č.: 1574/28, druh pozemku – zastavaná plocha a nádvorie o výmere 1136 m<sup>2</sup>, v účtovnej hodnote 3 782,90 ,-€.

b)

- parc. reg. „C“ č.: 1574/2, druh pozemku – ostatná plocha o výmere 2864 m<sup>2</sup>, v účtovnej hodnote 1 284,41 ,-€,
- parc. reg. „C“ č.: 1574/1, druh pozemku – zastavaná plocha a nádvorie o výmere 501 m<sup>2</sup>, v účtovnej hodnote 1 493,73 ,-€,
- parc. reg. „C“ č.: 1574/3, druh pozemku – zastavaná plocha a nádvorie o výmere 1579 m<sup>2</sup>, v účtovnej hodnote 5 257,92 ,-€.

o Vrábľoch, dňa ..... 21. 8. 2023

