



Spoplatnené podľa zák. č. 145/1997 Z.z.
v znení neskorších predpisov

Geometrický plán je podkladom na právne úkony, keď údaje doterajšieho stavu výkazu výmer sú zhodné s údajmi platných výpisov z katastra nehnuteľností.

Vyhoviteľ GEOplán Trenčín s.r.o. Dolný Šianec 1 911 01 Trenčín IČO : 34 125 361 t.č. 0905320554 e-mail: annahola.geoplan@gmail.com	Kraj <i>Trenčiansky</i>	Okres <i>Nové Mesto nad Váhom</i>	Obec <i>Potvorice</i>
	Kat. územie <i>Potvorice</i>	Číslo plánu <i>34125361-26/2022</i>	Mapový list č. <i>Piešťany 4-2/33, Piešťany 4-3/11</i>
GEOMETRICKÝ PLÁN		<i>na vyznačenie vecného bremena na priznanie práva uloženia inž. sietí na parcely E KN č. 501/31 a C KN č. 111/3</i>	
Vyhotovil	Autorizačne overil		Úradne overil Meno: Ing. Beáta Múčková
Dňa: <i>28.3.2022</i>	Meno: <i>Ing. Anna Holá</i>	D <i>solá</i>	Dňa: <i>6-04-2022</i> Číslo: <i>61-278/2022</i>
Nové hranice boli v prírode označené <i>inžinierskou sieťou</i>	N	Úradne Z.z. o:	
Záznam podrobného merania zmien (mer. náčrt) č. 410			
Súradnice bodov označených číslami a ostatné meračské údaje sú uložené vo všeobecnej dokumentácii			

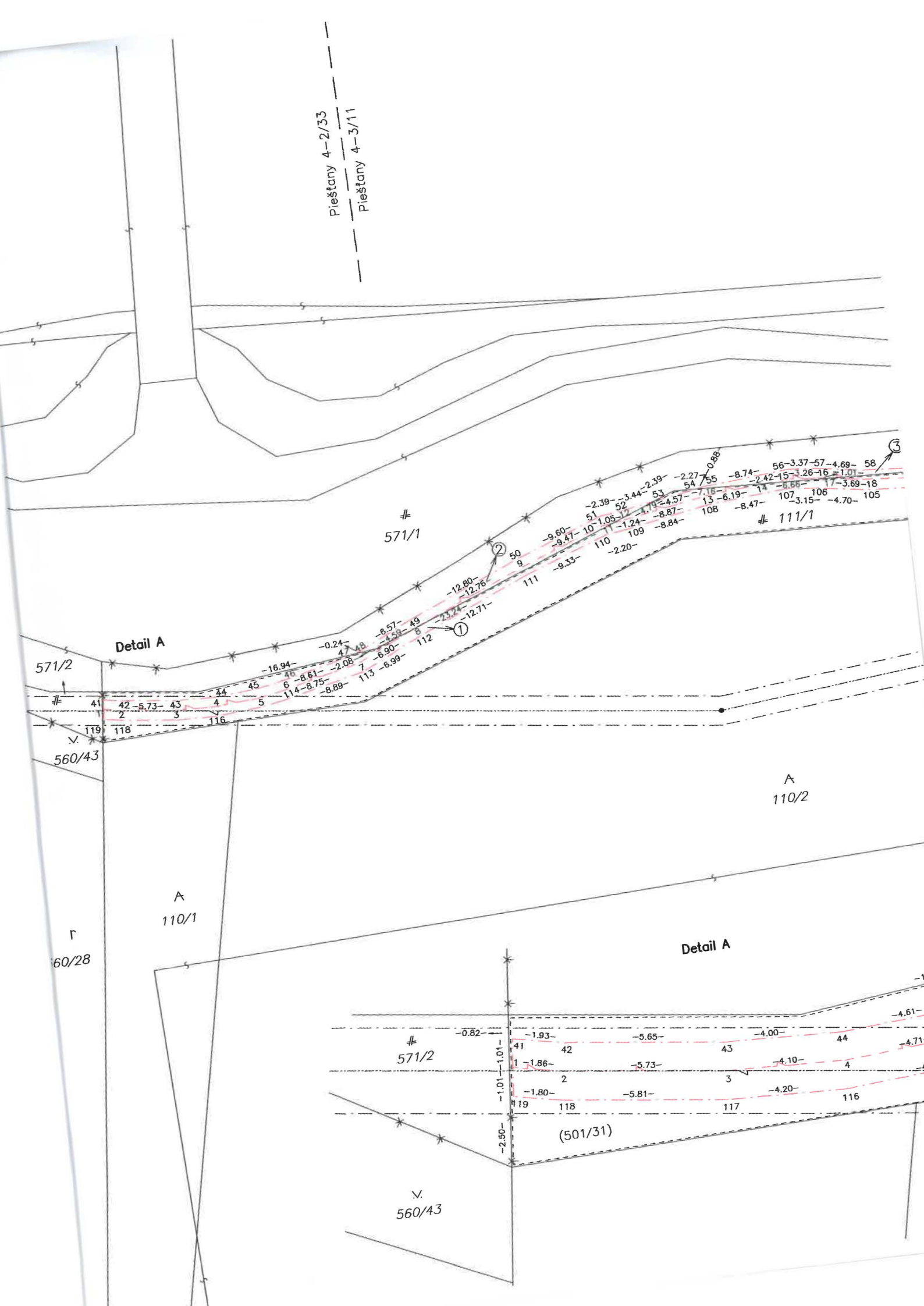
VÝKAZ VÝMER

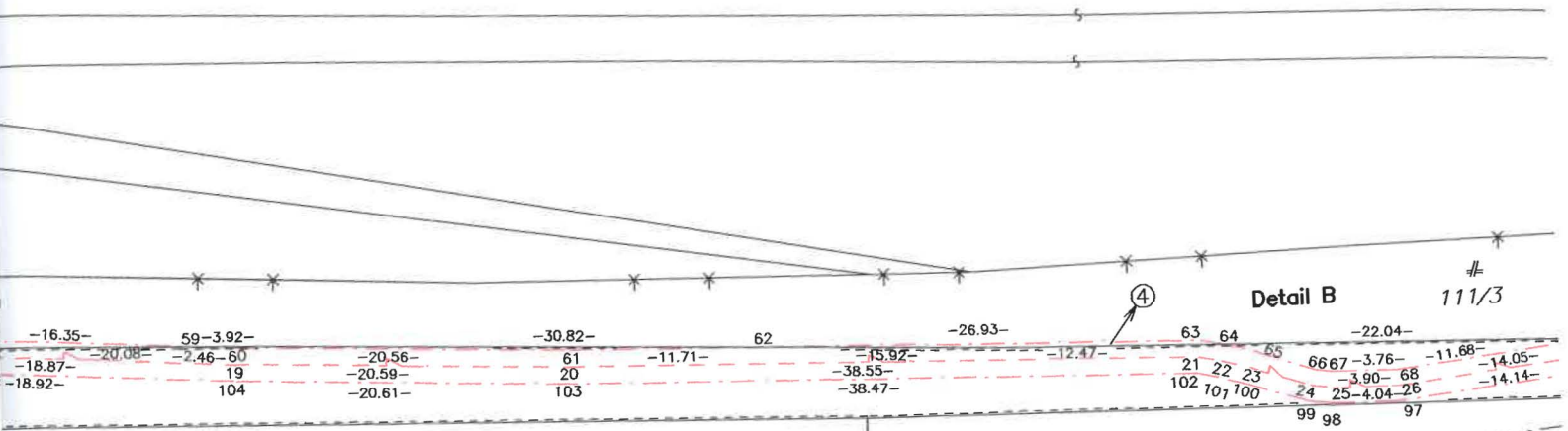
Doterajší stav			Zmeny					Nový stav							
LV	Číslo parcely		Výmera		Druh pozemku	Diel	k parcele číslo	m2	od parcely číslo	m2	Číslo parcely	Výmera		Druh pozemku kód	Vlastník, (iná opráv. osoba) adresa, (sídlo)
	EKN	CKN	ha	m2								ha	m2		
	Stav právny														
798	501/31		1285	vodná pl.	1			501/31	326		(501/31		1285	vodná pl.)	doterajší
798		111/3	2076	zast.pl.	2			111/3	36		111/3		2076	zast.pl.	doterajší
					3			111/3	19					22	
					4			111/3	5						
					5			111/3	352						
Spolu:			3361						738				3361		
Stav podľa registra C KN															
		111/1	1290	zast.pl.							111/1		1290	zast.pl.	doterajší
798		111/3	2076	zast.pl.							111/3		2076	zast.pl.	doterajší
														22	
Spolu:			3366										3366		

Legenda: kód spôsobu využívania: 22 - pozemok, na ktorom je postavená inžinierska stavba - cestná, miestna a účelová komunikácia, lesná cesta, poľná cesta, chodník, nekryté parkovisko a ich súčasti

Poznámka : Zriaďuje sa vecné bremeno na priznanie práva uloženia inžinierskych sietí (elektrické vedenie) na parcely E KN č. 501/31 a C KN č. 111/3 v uvedených dieloch v prospech spoločnosti Západoslovenská distribučná, a.s., Čulenova 6, 816 47 Bratislava.

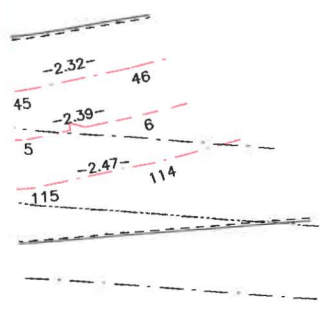
Pieštany 4-2/33
Pieštany 4-3/11





Detail B # 111/3

129



Detail B

