

## Zmluva o zriadení vecného bremena

uzavretá podľa §151n a nasl. Občianskeho zákonníka

medzi

### **povinným**

**z vecného bremena:**

#### **Mesto Prievidza**

Mestský úrad, Námestie slobody 14, Prievidza

Štatutárny orgán: JUDr. Katarína Macháčková, primátorka mesta

IČO: 00 318 442

Bankové spojenie: VÚB, a. s. pobočka Prievidza, č. účtu 6015-16626382/0200

**IBAN: SK59 0200 0060 1500 1662 6382**

**BIC kód: SUBASKBX**

**a**

### **oprávneným**

**z vecného bremena**

**Mgr. Nikola Sečianska**, rodné priezvisko

Dátum narodenia: \_\_\_\_\_, rodné číslo:

Trvalý pobyt: Prievidza, Dúbravská ulica 934/6

---

## **Čl. I**

### **Predmet zmluvy**

1. Predmetom tejto zmluvy je zriadenie vecného bremena v prospech oprávneného z vecného bremena a na ťarchu povinného z vecného bremena.
2. Mesto Prievidza ako povinný z vecného bremena je vlastníkom nehnuteľností – pozemkov v k. ú. Prievidza evidovaných na LV 1 ako parcela registra C KN č. 5943/1, zastavané plochy a nádvoria s výmerou 245 m<sup>2</sup> a parcela registra C KN č. 5918/1, zastavané plochy a nádvoria s výmerou 2158 m<sup>2</sup>.
3. Mgr. Nikola Sečianska ako oprávnený z vecného bremena je výlučným vlastníkom nehnuteľností v k. ú. Prievidza, zapísaných na LV 12296, a to parcela registra C KN č. 5945, záhrada s výmerou 195 m<sup>2</sup> a parcela registra C KN č. 5946/2, záhrada s výmerou 236 m<sup>2</sup>.

## Čl. II

### Obsah vecného bremena

1. Zmluvné strany sa dohodli, že zriaďujú vecné bremeno s povinnosťou mesta Prievidza ako povinného z vecného bremena a vlastníka pozemkov v k. ú. Prievidza evidovaných na LV 1 ako parcela registra C KN č. 5943/1, zastavané plochy a nádvoría s výmerou 245 m<sup>2</sup> a parcela registra C KN č. 5918/1, zastavané plochy a nádvoría s výmerou 2158 m<sup>2</sup>, strpieť na časti týchto pozemkov uloženie inžinierskych sietí

- prípojky vody, v rozsahu podľa zamerania Geometrickým plánom č. 96/2023 vo výmere 40 m<sup>2</sup> (diel 1),
- prípojka kanalizácie a električky, v rozsahu podľa zamerania Geometrickým plánom č. 313/2019 vo výmere 44 m<sup>2</sup> (diel 1-2),

a to všetko k stavbe „RODINNÝ DOM FAMILY MODERN č. parc.: 5945, 5946/2“, v prospech vlastníka pozemkov v k. ú. Prievidza parcela registra C KN č. 5945, záhrada s výmerou 195 m<sup>2</sup> a parcela registra C KN č. 5946/2, záhrada s výmerou 236 m<sup>2</sup>.

2. Vecné bremeno sa zriaďuje v rozsahu podľa zamerania

- Geometrickým plánom číslo 96/2023, ktorý vyhotovila dňa 14.07.2023 spol. GEOMAP Prievidza s.r.o., J. Kráľa 1713/1A, 972 01 Bojnice, ktorý bol katastrálnym odborom Okresného úradu Prievidza overený dňa 24.07.2023 pod č. 835/2023 Ing. Júliou Bartošovou (vodovodná prípojka),
- Geometrickým plánom číslo 313/2019, ktorý vyhotovila dňa 14.07.2023 spol. GEOMAP Prievidza s.r.o., J. Kráľa 1713/1A, 972 01 Bojnice, ktorý bol katastrálnym odborom Okresného úradu Prievidza overený dňa 27.07.2023 pod č. 848/2023 Ing. Zuzanou Fašánekovou (elektrická a kanalizačná prípojka).

3. Uzatvorenie tejto zmluvy a rozhodnutie o povolení vkladu katastrálnym odborom Okresného úradu Prievidza je podmienkou pre vydanie kolaudačného rozhodnutia. Zmluvné strany sa dohodli, že táto podmienka bude aj podmienkou pre stavebné konanie.

4. Oprávnený z vecného bremena prehlasuje, že

- merače umiestnil na pozemku vo svojom vlastníctve (t. j. nie na pozemkoch vo vlastníctve mesta),
- zmenu spôsobu realizácie inžinierskych sietí, a to výkopovou metódou so zásahom do telesa asfaltových ciest realizoval za podmienok stanovených odborom stavebného poriadku, výstavby a ŽP a útvaru architekta mesta:

- opravu realizovať v súlade s TP 079 – Navrhovanie a realizácia dodatočných jazdných pruhov, napojenia vozoviek a priečných rozkopávok cestných komunikácií.

- rozkopávku realizovať max. šírky 1,2 m. Okraje výkopu ryhy budú realizované zapílením konštrukčných vrstiev cesty.

- skladba v rozkopávke :

Obrusná vrstva kryt zo zmesi asfaltového betónu AC 8, hrúbka min. 50 mm, na spojenie (zlepenie) asfaltovej vrstvy s podkladom bude použitý spojovací postrek.

Podkladová vrstva – betón C 12/15 alebo CBGM C<sub>8/10</sub>, hrúbka vrstvy min. 200 mm.

Ochranná vrstva - vrstva zo štrkodrviny, hrúbka min. 200 mm, únosnosť v súlade s platnými príslušnými predpismi

Podložie – únosnosť podložia v súlade s platnými príslušnými predpismi.

- okraje rozkopávky sa upravia asfaltovými zálievkami spracovanými za horúca alebo za studena, ktorých konzistencia sa volí podľa šírky trhliny,

- v prípade čiastočnej/ úplnej uzávierky cesty počas realizácie prác zabezpečí budúci oprávnený na svoje náklady vypracovanie projektu dočasného dopravného značenia, vybavenie všetkých dokladov potrebných na zriadenie čiastočnej/ úplnej uzávierky ciest, zvláštneho užívania ciest, dodanie a osadenie dopravného značenia a presmerovanie verejnej premávky. O určenie dopravného značenia a povolenie čiastočnej/ úplnej uzávierky cesty, chodníka budúci oprávnený požiada príslušný cestný správny orgán po predchádzajúcom odsúhlasení dočasného dopravného značenia príslušným dopravným inšpektorátom.

Odbor stavebného poriadku, výstavby a ŽP potvrdil, že realizáciu inžinierskych sietí výkopovou metódou so zásahom do telesa asfaltových ciest zrealizoval oprávnený z vecného bremena v zmysle Rozhodnutia o zvláštnom užívaní miestnych ciest v meste Prievidza č. 2.4.3-8690-2023/20895 zo dňa 04.04.2023 o čom bol vyhotovený Preberací protokol zo dňa 25.10.2023.

5. Dňa 09.08.2023 Mgr. Nikola Sečianska doručila porealizačný Geometrický plán č. 313/2019, porealizačný Geometrický plán č. 96/2023 a jednoduché Technické správy zo dňa 14.07.2023 od geodeta, kde bol skonštatovaný súlad trasovania.

6. Zameranie prípojky elektrickej, vodovodnej a kanalizačnej pre potreby aktualizácie DTM mesta Prievidza bolo zaslané e-mailom dňa 17.10.2023 zamestnancovi spoločnosti TSMPD s.r.o.

7. Na základe písomnej žiadosti Mgr. Nikoly Sečianskej zo dňa 16.02.2023 a na základe uznesenia Mestského zastupiteľstva v Prievidzi číslo 27/23 zo dňa 27.02.2023, ktorým MsZ schválilo zmenu spôsobu realizácie, a to výkopovou me-

tódou so zásahom do telesa asfaltových ciest za podmienok stanovených odborom stavebného poriadku, výstavby a ŽP a útvaru architekta mesta (viď bod 4. tohto článku), bol uzatvorený Dodatok č. 2 zo dňa 05.04.2023 k Zmluve o budúcej zmluve o zriadení vecného bremena uzavretej dňa 03.04.2020 v znení Dodatku č. 1 zo dňa 23.02.2022.

Predmetom Dodatku č. 1 zo dňa 23.02.2022 k Zmluve o budúcej zmluve o zriadení vecného bremena uzavretej dňa 03.04.2020 bolo predĺženie lehoty na doručenie porealizačného geometrického plánu do 03.02.2024 a uzatvorenie zmluvy o zriadení vecného bremena do 03.04.2024 (uznesenie MsR č. 11/22 zo dňa 24.01.2022).

**8.** Mgr. Nikola Sečianska požiadala o odpustenie sankčného poplatku za nedodržanie trasovania pri realizácii inžinierskych sietí na Astrovej ulici v Prievidzi (vodovodnej prípojky). Pri výkopových prácach sa zistilo, že stanovený bod napojenia vodovodnej prípojky sa aj napriek vytýčeniu pracovníkmi vodární nachádzal až o cca 3 m ďalej, ako sa pôvodne predpokladalo. Bod napojenia sa nachádzal skoro pod chodníkom, pričom podľa máp mal byť približne v strede cesty.

Mgr. Sečianska ku svojej žiadosti doložila aj novú pracovnú verziu Geometrického plánu č. 96/2023, ktorú vyhotovila dňa 04.05.2023 spoločnosť GEOMAP Prievidza, s.r.o., s vyznačením priebehu IS - vodovodnej prípojky a rozsah bol zaznamenaný v popisnej časti GP ako diel 1 v rozsahu 40 m<sup>2</sup> na časti pozemku vo vlastníctve mesta Prievidza - parcela registra C KN č. 5918/1, pričom geodet doložil k pracovnej verzii GP aj zoznam súradníc.

Mestské zastupiteľstvo uznesením č. 142/23 zo dňa 26.06.2023 schválilo:

- a) odpustenie sankcií vyplývajúcich zo Zmluvy o budúcej zmluve o zriadení vecného bremena zo dňa 03.04.2020 v znení jej dodatkov, a to v plnej výške,
- b) zmenu trasovania vodovodnej prípojky v zmysle doloženej pracovnej verzie Geometrického plánu č. 96/2023 vyhotovenej dňa 04.05.2023 spoločnosťou GEOMAP Prievidza s.r.o., J. Kráľa 1713/1A, Bojnice 5918/1, pričom rozsah je zaznamenaný v popisnej časti GP diel 1 v rozsahu 40 m<sup>2</sup> na časti pozemku parcela registra C KN č. 5918/1, zast. plochy a nádvorí s výmerou 2158 m<sup>2</sup>.

**9.** Právo zodpovedajúce vecnému bremenu oprávnený z vecného bremena prijíma a povinný z vecného bremena je povinný toto právo z vecného bremena strieť.

### Čl. III

#### Odplata za zriadenie vecného bremena a doba trvania

1. Zmluvné strany sa dohodli, že vecné bremeno sa zriaďuje za odplatu, a to vo výške stanovenej podľa IS – 80 Zásady hospodárenia s majetkom mesta Prievidza, schválených Mestským zastupiteľstvom v Prievidzi.
  2. Výška odplaty je určená ako násobok rozlohy pozemku v m<sup>2</sup> zaťaženého vecným bremenom (vypočítanej z dĺžky trasy vedenia inžinierskych sietí a šírky jej ochranného pásma po oboch stranách) a ceny rovnajúcej sa 1/3 ceny za predaj pozemku, ktorým sieť prechádza, určenej východiskovými minimálnymi cenami pozemkov pri prevode vlastníckeho práva, ktoré sú prílohou č.1 Zásad, minimálne vo výške 300,00 € s tým, že cena pozemku pre tento účel a v danej lokalite je 40,00 €/m<sup>2</sup>.
  3. Podľa Geometrického plánu č. 96/2023 výmera pozemku zaťaženého vecným bremenom je 40 m<sup>2</sup>.  
Podľa Geometrického plánu č. 313/2019 výmera pozemkov zaťažených vecným bremenom je 44 m<sup>2</sup>.
  4. Odplata za zriadenie vecného bremena je **1120,00 €** ( $84 \text{ m}^2 * 40/3 \text{ €/m}^2 = 1120,00 \text{ €}$ ).
- Dňa 02.04.2020 bola v zmysle Čl. V ods. 4 Zmluvy o budúcej zmluve o zriadení vecného bremena zo dňa 03.04.2020 zaplatená na depozitný účet mesta Prievidza predpokladaná výška odplaty za zriadenie vecného bremena vo výške 986,67 €.
- Oprávnený z vecného bremena uhradí pred podpisom tejto zmluvy rozdiel medzi predpokladanou výškou odplaty a vypočítanou výškou odplaty podľa doložených geometrických plánov, ktorý je vo výške **133,33 €** ( $1120,00 - 986,67 = 133,33$ ) na účet mesta Prievidza vo VÚB, a. s. pobočka Prievidza, č. účtu 16626382/0200, IBAN: SK24 0200 0000 0000 1662 6382, BIC: SUBASKBX, VS 5552020.

### Čl. IV.

#### Schválenie a vznik vecného bremena

1. Zriadenie vecného bremena bolo schválené uznesením Mestského zastupiteľstva v Prievidzi číslo 398/19 zo dňa 09.12.2019 a uznesením Mestského zastupiteľstva v Prievidzi číslo 27/23 zo dňa 27.02.2023 a uznesením Mestského zastupiteľstva v Prievidzi číslo 142/23 zo dňa 26.06.2023.

## Čl. V

### Návrh na vklad vecného bremena

1. Na základe tejto zmluvy a na návrh povinného z vecného bremena, katastrálny odbor Okresného úradu Prievidza rozhodnutím povolí vklad vecného bremena s povinnosťou mesta Prievidza ako vlastníka pozemkov v k. ú. Prievidza parcela registra C KN č. 5943/1, zastavané plochy a nádvoría s výmerou 245 m<sup>2</sup> a parcela registra C KN č. 5918/1, zastavané plochy a nádvoría s výmerou 2158 m<sup>2</sup>, strpieť na časti týchto pozemkov uloženie inžinierskych sietí

- prípojky vody, v rozsahu 40 m<sup>2</sup> (diel 1) podľa zamerania Geometrickým plánom č. 96/2023, ktorý vyhotovila dňa 14.07.2023 spol. GEOMAP Prievidza s.r.o., J. Kráľa 1713/1A, 972 01 Bojnice, ktorý bol katastrálnym odborom Okresného úradu Prievidza overený dňa 24.07.2023 pod č. 835/2023 Ing. Júliou Bartošovou,

- prípojka kanalizácie a električky, v rozsahu 44 m<sup>2</sup> (diel 1-2) podľa zamerania Geometrickým plánom č. 313/2019, ktorý vyhotovila dňa 14.07.2023 spol. GEOMAP Prievidza s.r.o., J. Kráľa 1713/1A, 972 01 Bojnice, ktorý bol katastrálnym odborom Okresného úradu Prievidza overený dňa 27.07.2023 pod č. 848/2023 Ing. Zuzanou Fašánekovou,

a to všetko k stavbe „RODINNÝ DOM FAMILY MODERN č. parc.: 5945, 5946/2“, v prospech vlastníka pozemkov v k. ú. Prievidza parcela registra C KN č. 5945, záhrada s výmerou 195 m<sup>2</sup> a parcela registra C KN č. 5946/2, záhrada s výmerou 236 m<sup>2</sup>.

2. Právo zodpovedajúce vecnému bremenu nadobudne oprávnený z vecného bremena vkladom do katastra nehnuteľností na katastrálnom odbore Okresného úradu Prievidza.

3. Zmluvné strany sa dohodli, že návrh na vklad vecného bremena podá katastrálnemu odboru povinný z vecného bremena bez zbytočného odkladu po nadobudnutí účinnosti tejto zmluvy.

4. Zmluvné strany sa ďalej dohodli, že správny poplatok z návrhu na vklad vecného bremena uhradí oprávnený z vecného bremena kolkovými známkami v hodnote 66,00 eur.

## **Čl. VI**

### **Zodpovednosť za škodu**

1. Oprávnený z vecného bremena berie na vedomie, že podľa § 420 a nasl. Občianskeho zákonníka preberá objektívnu zodpovednosť za škodu, ktorú spôsobí porušením právnej povinnosti povinnému z vecného bremena.
2. Oprávnený z vecného bremena sa zaväzuje, že
  - a) po dobu 60 mesiacov od ukončenia rozkopávky, potrebnej na uloženie inžinierskych sietí, bude priebežne a bez meškania zabezpečovať odstraňovanie vád, ktoré vzniknú z prípadného nedokonalého spojenia konštrukčných vrstiev vozovky, chodníka alebo inej spevnenej plochy, alebo poklesom výplne výkopu a bude uhrádzať následné škody, spôsobené v dôsledku týchto vád,
  - b) v lehote 30 dní od oznámenia a výzvy mesta Prievidza odstráni na svoje náklady vady uvedené v bode 3. písm. a) tohto článku,
  - c) ak v lehote 30 dní vady neodstráni, preplatí náklady na opravu, ktoré na základe svojej nečinnosti vzniknú mestu Prievidza na komunikácii,
  - d) súčasne uhradí pokutu vo výške 150 eur za každý deň omeškania, pričom nárok na plnenie z omeškania vzniká mestu Prievidza odo dňa nasledujúceho po dni, kedy uplynie 30 dňová lehota na odstránenie vád a zaniká dňom, kedy dôjde k uhradeniu nákladov použitých na opravu miestnej komunikácie a inej spevnenej plochy zo strany mesta Prievidza.

## **Čl. VII**

### **Záverečné ustanovenia**

1. Na právne vzťahy touto zmluvou neupravené sa vzťahujú príslušné ustanovenia Občianskeho zákonníka a príslušných právnych predpisov slovenského právneho poriadku.
2. Táto zmluva môže byť zmenená alebo doplnená po vzájomnej dohode zmluvných strán, a to písomne.
3. Zmluvné strany prehlasujú, že zmluva bola uzavretá slobodne, vážne, určite a zrozumiteľne, bez skutkového a právneho omylu, bez nátlaku, v úplnom súlade s prejavmi zmluvných strán a nebola uzavretá v tiesni a za nevýhodných podmienok.
4. Zmluvné strany prehlasujú, že s obsahom zmluvy súhlasia, obsahu zmluvy porozumeli a na znak súhlasu ju vlastnoručne podpísali.
5. Zmluva nadobúda platnosť jej podpísaním zmluvnými stranami.

**6.** Zmluva nadobúda účinnosť dňom nasledujúcim po dni jej zverejnenia v centrálnom registri zmlúv.

**7.** Pokiaľ sa niektoré ustanovenie tejto zmluvy stane neplatným alebo nevykonateľným, neznamená to neplatnosť ostatných ustanovení zmluvy. V takom prípade sa strany zaväzujú také ustanovenie nahradiť novým, ktoré bude obsahom, zmyslom a účelom maximálne zodpovedať doterajšiemu ustanoveniu.

**8.** Oprávnený z vecného bremena udeľuje súhlas so spracovaním osobných údajov, ktoré sa nachádzajú v dokumentoch a písomnostiach zaslaných mestu Prievidza, resp. Mestskému úradu Prievidza, a to podľa zákona o ochrane osobných údajov na účel naplnenia obsahu tejto zmluvy.

**9.** Zmluvné strany sa dohodli, že písomnosti možno doručovať osobne proti podpisu, prostredníctvom podateľne Mestského úradu Prievidza, alebo poštou doporučené na doručenkú. Právna fikcia doručenia písomnosti sa bude spravovať ustanoveniami § 111, § 112 a § 113 Civilného sporového poriadku.

**10.** Všetky písomné doklady týkajúce sa vzťahov z tejto zmluvy, jej zmeny alebo zániku, zasiela jedna zmluvná strana na adresu druhej strany, ktorá je uvedená pri označení zmluvnej strany v úvode tejto zmluvy. Ak dôjde k zmene tejto adresy, je povinná zmluvná strana, u ktorej k zmene došlo, písomne oznámiť druhej strane túto skutočnosť, pričom na oznámení zmeny adresy musí byť podpis úradne osvedčený, inak platí, že zmena nenastala. V prípade, ak sa písomnosť vráti nedoručená, platí, že účinky doručenia nastali tretím dňom po jej odoslaní.

**11.** Zmluva je vyhotovená v siedmich rovnopisoch, z ktorých každý má povahu originálu. Mesto Prievidza dostane 3 vyhotovenia, oprávnený z vecného bremena dostane 2 vyhotovenia, dve vyhotovenia budú predložené katastrálnemu odboru Okresného úradu Prievidza na účely vkladového konania.

V Prievidzi dňa

V Prievidzi dňa

---

**povinný z vecného bremena**  
**Mesto Prievidza**  
**JUDr. Katarína Macháčková**  
**primátorka mesta**

---

**oprávnený z vecného bremena**  
**Mgr. Nikola Sečianska**



Prievidza, S.  
1713/1A, 972 01 Bojnice  
IČO: 46 896 180, DIČ: 2023622832  
Tel: 046/ 542 41 52

Spoplatnené v zmysle zákona NR SR č. 145/1995 Z.z. o správnych poplatkoch

Geometrický plán je podkladom na právne úkony, keď údaje doterajšieho stavu výkazu výmer sú zhodné s údajmi platných výpisov z katastra nehnuteľností.

Vyhoviteľ <b>GEOMAP Prievidza s.r.o.</b> J.Kráľ'a č.1713/1A 972 01, Bojnice IČO: 46896180 t.č. 046 - 5424152	Kraj <b>Trenčiansky</b>	Okres <b>Prievidza</b>	Obec <b>Prievidza</b>
	Kat. územie <b>Prievidza</b>	Číslo plánu <b>96/2023</b>	Mapový list č. <b>VKM č</b>
<b>GEOMETRICKÝ PLÁN</b>		na uloženie inžinierskej siete vodovodnej prípojky na p.č.5918/1 a na zriadenie vecného bremena.	
		Úradne overil <b>Ing. Júlia Bertešová</b>	
Vyhoviteľ		Autorizačne overil	
Dňa: <b>14.7.2023</b>	Meno: <b>Bibiána Plachá</b>	Dňa: <b>14.7.2023</b>	Meno: <b>Ing. Peter Petráš</b>
Nové hranice boli v prírode označené <b>inž.siet'ou, neboli stabilizované</b>		Náležitost'ami a presnosťou zodpovedá predpisom	
Záznam podrobného merania (meračský náčrt) č. <b>8997</b>		Úradne overené podľa §9 zákona NR SR č.215/1995 Z.z. o geodézii a kartografii	
Súradnice bodov označených číslami a ostatné meračské údaje sú uložené vo všeobecnej dokumentácii			

t.č. 6.50-1997

### Výkaz výmer

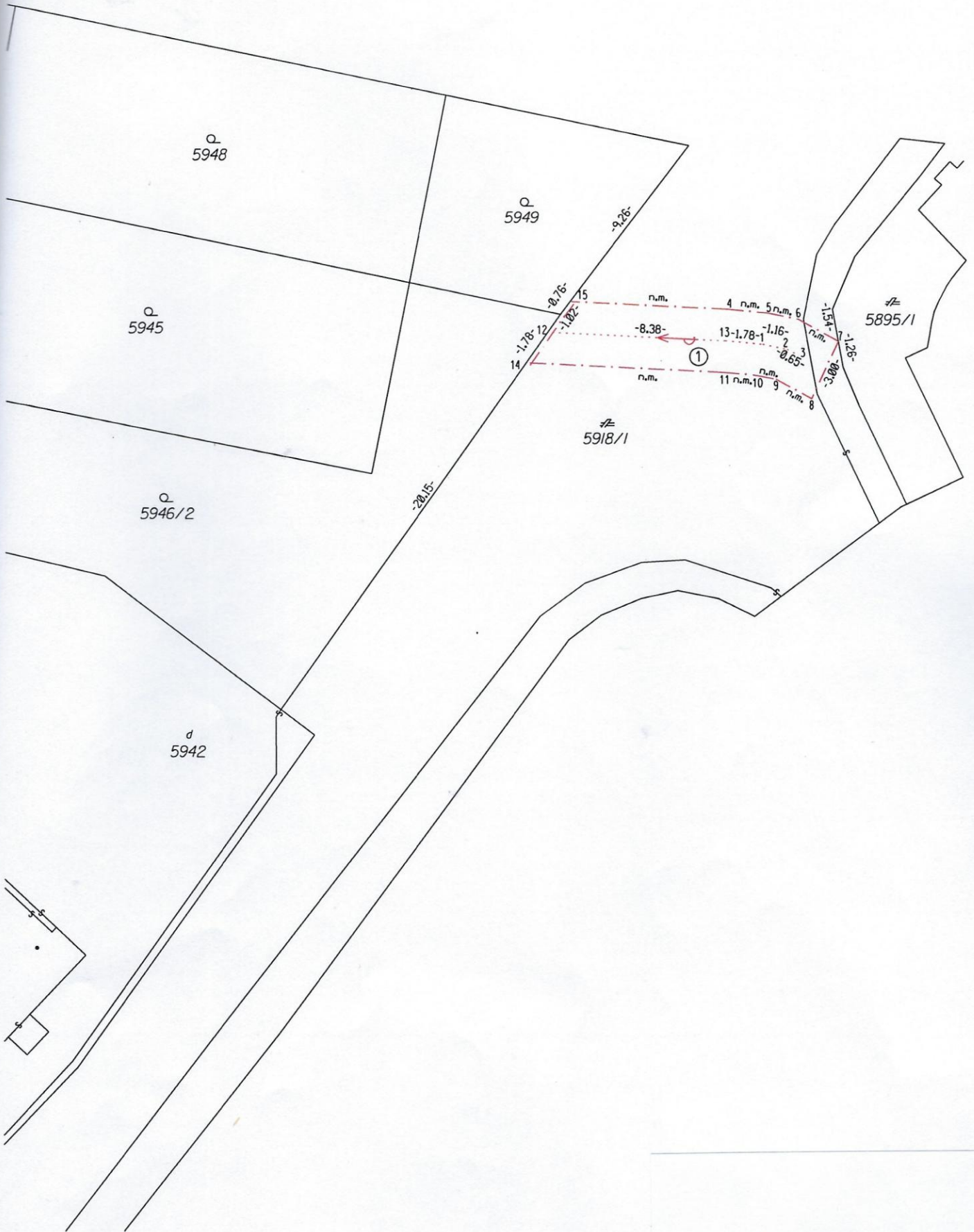
Doterajší stav					Zmeny					Nový stav					
Číslo			Výmera		Druh pozemku	Diel	k parcele číslo	m2	od parcely číslo	m2	Číslo parcely	Výmera		Druh pozemku	Vlastník (iná opráv.osoba) adresa, ( sídlo )
Pk.vl.	Parcely		ha	m2								ha	m2		
LV	PK	KN													
<b>Stav právny je totožný s registrom C KN</b>															
Vyčíslenie rozsahu vecného bremena															
1		5918/1		2158	zastav. plocha	1		5918/1	40		5918/1		2158	zastav. plocha 22	doterajší
Spolu :				2158					40				2158		

**Poznámka:**

Iriadije sa vecné bremeno na priznanie práva uloženia, údržby a rekonštrukcie inžinierskych sietí na parc. č. 5918/1 vo vyznačenom rozsahu v prospech vlastníka pozemku p.č.5945,5946/2.

**Legenda:**

Kód spôsobu využívania 22 - Pozemok na ktorom je postavená inžinierska stavba - cestná, miestna a účelová komunikácia, lesná cesta, poľná cesta, chodník, nekryté parkovisko a ich súčasti



GEOMAP Prievidza  
Ul. J. Kráľa 1713/1A, 972 01, Bojnice  
IČO: 46896180, DIČ: 201500002  
Tel.: 0467 542 41 52

Spoplatnené v zmysle zákona NR SR č. 145/1995 Z.z. o správnych poplatkoch

Geometrický plán je podkladom na právne úkony, keď údaje doterajšieho stavu výkazu výmer sú zhodné s údajmi platných výpisov z katastra nehnuteľností.

Vyhoviteľ <b>GEOMAP Prievidza s.r.o.</b> J.Kráľa č.1713/1A 972 01, Bojnice IČO: 46896180 t.č. 046 - 5424152	Kraj <b>Trenčiansky</b>	Okres <b>Prievidza</b>	Obec <b>Prievidza</b>	
	Kat. územie <b>Prievidza</b>	Číslo plánu <b>313/2019</b>	Mapový list č. <b>VKM č</b>	
<b>GEOMETRICKÝ PLÁN</b> na vyznačenie vecného bremena na priznanie práva uloženia inžinierskych sietí na p.č. 5943/1 a 5918/1				
Vyhotožil		Autorizačne overil		Úradne overil Meno: <b>ing. Zuzana Fašáneková</b>
Dňa: <b>14.7.2023</b>	Meno: <b>Bibiána Plachá</b>	Dňa: <b>14.7.2023</b>	Meno: <b>Ing. Peter Petráš</b>	Dňa: <b>27-07-2023</b> Číslo: <b>848/23</b>
Nové hranice boli v prírode označené inž.sieťou, neboli stabilizované		Náležitosťami a presnosťou zodpovedá predpisom		Úradne overené podľa §9 zákona NR SR č.215/1995 Z.z. o geodézii a kartografii
Záznam podrobného merania (meračský náčrt) č. <b>8270</b>				
Súradnice bodov označených číslami a ostatné meračské údaje sú uložené vo všeobecnej dokumentácii				

t.č. 6.50-1997

Výkaz výmer														
Doterajší stav					Zmeny					Nový stav				
Číslo			Výmera		Druh pozemku	Diel číslo	k parcele m2	od parcely číslo	m2	Číslo parcely	Výmera		Druh pozemku	Vlastník (iná opráv.osoba) adresa, ( sídlo )
Pk.vl.	Parcely		ha	m2							ha	m2		
LV	PK	KN												
<b>Stav právny je totožný s registrom C KN</b>														
Vyčíslenie rozsahu vecného bremena														
1		5943/1	245		zastav. plocha	1		5943/1	9	5943/1	245		zastav. plocha 22	doterajší
1		5918/1	2158		zastav. plocha	2		5918/1	35	5918/1	2158		zastav. plocha 22	doterajší
Spolu :			2403						44		2403			

## Poznámka:

Iriadije sa vecné bremeno na priznanie práva uloženia, údržby a rekonštrukcie inžinierskych sietí na p.č. 5943/1 a 5918/1 vo vyznačenom rozsahu v prospech vlastníka pozemku p.č.5945,5946/2.

## Legenda:

Kód spôsobu využívania 22 - Pozemok na ktorom je postavená inžinierska stavba - cestná, miestna a účelová komunikácia, lesná cesta, poľná cesta, chodník, nekryté parkovisko a ich súčasti

#  
5987

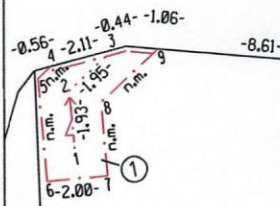
d

5947

d

5944

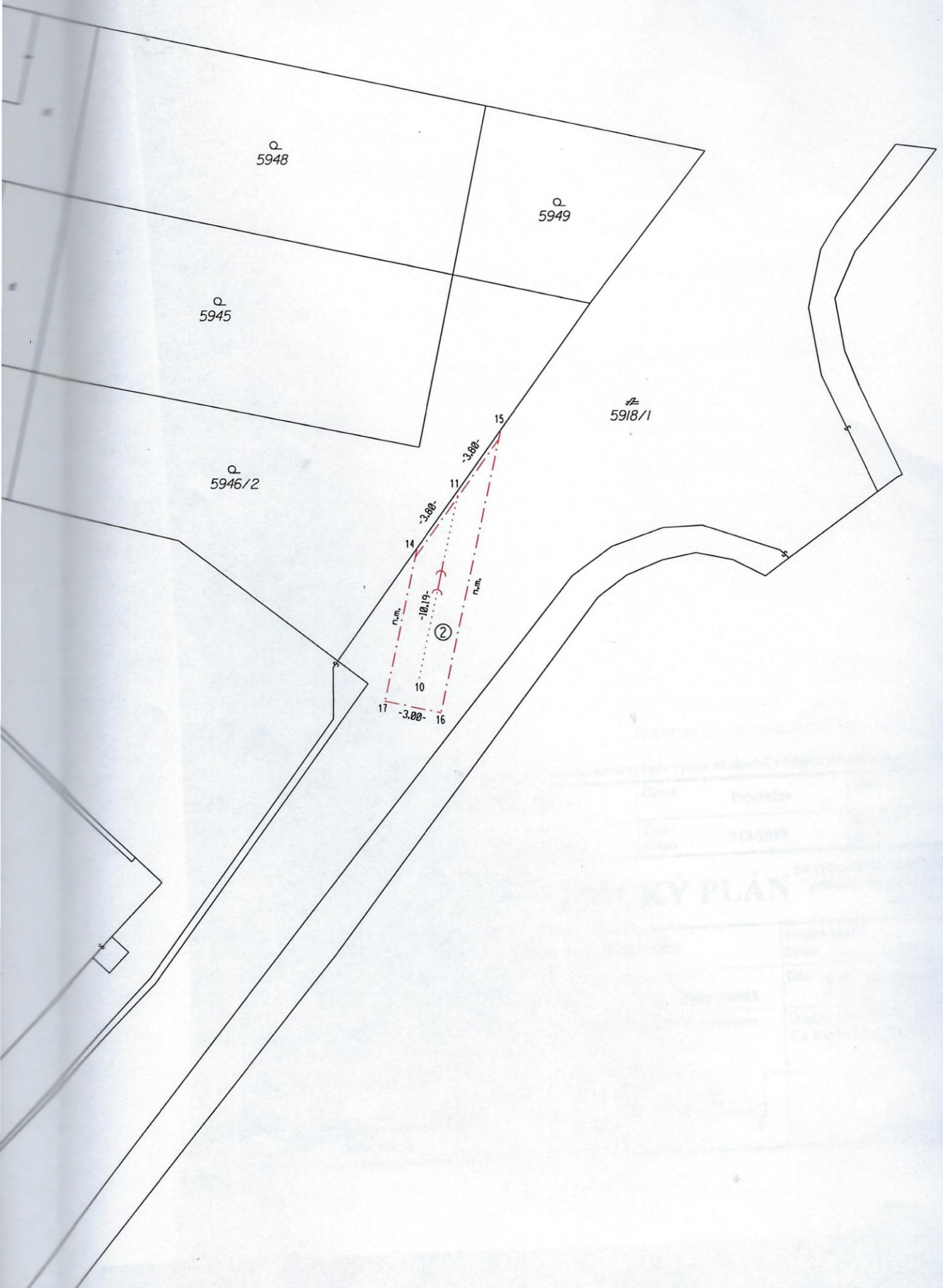
5946/1



#  
5943/1

5942

#  
5943/2



Číslo: 313/2018  
KÝ PLÁN