

ZMLUVA O ZRIADENÍ VECNÉHO BREMENA č. - 05.5-19-2023

(ďalej len „Zmluva“) uzatvorená podľa § 151n a nasl. Občianskeho zákonníka v znení neskorších predpisov a zákona č. 513/1991 Zb. Obchodného zákonníka v znení neskorších predpisov medzi:

Povinný z vecného bremena:

obchodné meno: **Verejné prístavy, a. s.**
sídlo: Prístavná 10, 821 09 Bratislava, Slovenská republika
IČO: 36 856 541
DIČ: 2022534008
IČ DPH: SK2022534008
Bankové spojenie:
Číslo účtu (IBAN):
Zápis: v Obchodnom registri vedenom Mestským súdom Bratislava III,
oddiel: Sa, vložka č. 4395/B
V mene ktorej konajú: Mgr. Roman Kiss, predseda predstavenstva
Ing. Ladislav Bariak, člen predstavenstva
(ďalej len „Povinný z vecného bremena“)

a

Oprávnený z vecného bremena:

Slovenská republika, v mene ktorej koná:

obchodné meno: **SLOVENSKÝ VODOHOSPODÁRSKY PODNIK, štátny podnik**
sídlo: Martinská 49, 821 05 Bratislava – mestská časť Ružinov, Slovenská
republika
IČO: 36 022 047
DIČ: 2020066213
IČ DPH: SK2020066213
Bankové spojenie:
Číslo účtu:
Zápis: v Obchodnom registri vedenom Mestským súdom Bratislava III,
oddiel: Pš, vložka č. 427/B
v mene ktorého koná: Ing. Ladislav Glinda, generálny riaditeľ
(ďalej len „Oprávnený z vecného bremena“)

a

Zmluva o zriadení vecného bremena

Verejné prístavy, a. s./SLOVENSKÝ VODOHOSPODÁRSKY PODNIK, štátny podnik/Eurovea 2, s. r. o.

ďalší účastník Zmluvy:

Obchodné meno: **Eurovea 2, s. r. o.**
Sídlo: Pribinova 10, Bratislava - mestská časť Staré Mesto 811 09, Slovenská republika
IČO: 50 957 279
DIČ: 2120549002
IČ DPH: SK2120549002
Bankové spojenie:
IBAN:
Zápis: v Obchodnom registri vedenom Mestským súdom Bratislava III, odd.: Sro, vložka č.: 144873/B
v mene ktorej koná: Marek Lenčేశ, konateľ
(ďalej len „Platiteľ“)

(Oprávnený z vecného bremena, Povinný z vecného bremena a Platiteľ ďalej spoločne aj ako „Zmluvné strany“ a jednotlivito aj ako „Zmluvná strana“)

1. Úvodné ustanovenia

1.1. Povinný z vecného bremena je výlučným vlastníkom nasledovných nehnuteľností zapísaných v katastri nehnuteľností vedenom Okresným úradom Bratislava, katastrálny odbor, okres: Bratislava II, obec: Bratislava – m. č. Ružinov, katastrálne územie: Nivy na liste vlastníctva č. 882:

- 1.1.1. Pozemok – parcela registra „C“, parc. č. 9193/205, o výmere 3231 m², druh pozemku: zastavaná plocha a nádvorie;
- 1.1.2. Pozemok – parcela registra „C“, parc. č. 9193/500, o výmere 667 m², druh pozemku: zastavaná plocha a nádvorie;
- 1.1.3. Pozemok – parcela registra „C“, parc. č. 9193/33, o výmere 5028 m², druh pozemku: zastavaná plocha a nádvorie;
- 1.1.4. Pozemok – parcela registra „C“, parc. č. 9193/34, o výmere 5363 m², druh pozemku: zastavaná plocha a nádvorie;

(ďalej spoločne pre pozemky uvedené v bodoch 1.1.1. a 1.1.2. len „Zaťažené nehnuteľnosti 1“, ďalej spoločne pre pozemky uvedené v bodoch 1.1.3. a 1.1.4. len „Zaťažené nehnuteľnosti 2“ a spoločne pre Zaťažené nehnuteľnosti 1 a Zaťažené nehnuteľnosti 2 ďalej len „Zaťažené nehnuteľnosti“).

1.2. Povinný z vecného bremena vyhlasuje, že je oprávnený zriadiť na časti Zaťažných nehnuteľností 1 vecné bremeno podľa podmienok uvedených v bode 2.1. tejto Zmluvy. Rozsah časti Zaťažných nehnuteľností 1, ku ktorej Povinný z vecného bremena zriaďuje touto Zmluvou vecné bremeno podľa bodu 2.1. tejto Zmluvy, je vymedzený v **geometrickom pláne č. 48/2022 na zameranie Stavby SO 890.1, SO 890.2** protipovodňovej ochrany na pozemkoch p. č. 9185/4, /5, /6, 9193/6, /205, /374,

/500 na vydanie kolaudačného rozhodnutia a vyznačenie vecného bremena na priznanie práva zriadenia Stavby SO 890.1, SO 809.2 protipovodňovej ochrany na pozemkoch reg. C KN p. č. 9185/4, /5, /6, 9193/6, /205/, /374, /500, ktorý vyhotovil dňa 10. 07. 2022 Ing. Peter Šuran, GEOŠ – g.k., s.r.o., so sídlom Radlinského 28, 811 07 Bratislava, IČO: 35943246, autorizačne overil Ing. Marián Šuran dňa 10.07.2022 a úradne overil Ing. Dobroľuba Bendžáková, Okresný úrad Bratislava, katastrálny odbor, pod č. G1-1489/2022 dňa 29.07.2022 (ďalej len „**Geometrický plán 1**“). Kópia Geometrického plánu 1 tvorí prílohu č. 1 tejto Zmluvy.

- 1.3. Povinný z vecného bremena vyhlasuje, že je oprávnený zriadiť na časti Zaťažených nehnuteľností 2 vecné bremeno podľa podmienok uvedených v bode 2.2. tejto Zmluvy. Rozsah časti Zaťažených nehnuteľností 2, ku ktorej Povinný z vecného bremena zriaďuje touto Zmluvou vecné bremeno podľa bodu 2.2. tejto Zmluvy, je vymedzený v **geometrickom pláne č. 118/2022 na zameranie Stavby SO 1233.2** Preložka múrika protipovodňovej ochrany na pozemkoch p. č. 9186/62, 9193/33, 9193/34 na vydanie kolaudačného rozhodnutia a vyznačenie vecného bremena na priznanie práva zriadenia Stavby SO 1233.2 Preložka múriku protipovodňovej ochrany – Prístavná ul. na pozemkoch reg. C KN p. č. 9186/62, 9193/33, 9193/34, ktorý vyhotovil dňa 10. 11. 2022 Ing. Peter Šuran, GEOŠ – g.k., s.r.o., so sídlom Radlinského 28, 811 07 Bratislava, IČO: 35943246, autorizačne overil Ing. Marián Šuran dňa 10.11.2022 a úradne overil Ing. Marián Druska, Okresný úrad Bratislava, katastrálny odbor, pod č. G1-2390/2022 dňa 23.11.2022 (ďalej len „**Geometrický plán 2**“). Kópia Geometrického plánu 2 tvorí prílohu č. 2 tejto Zmluvy.
- 1.4. Platiteľ ako investor a stavebník uskutočnil výstavbu stavebného objektu SO 890.1.1 Základ mobilného hradenia a SO 890.1.3 Mobilné hradenie (v správe SVP š.p., OZ Bratislava) (spoločne skrátene ako „**Stavba SO 890.1.1**“), ktorá je súčasťou stavby „**Polyfunkčný súbor EUROVEA 2, Bratislava, stavba č. 08 Verejné priestory 1. ETAPA**“ a je umiestnená čiastočne na Zaťažených nehnuteľnostiach 1. Užívanie Stavby SO 890.1.1 bolo povolené rozhodnutím Okresného úradu Bratislava, Odbor starostlivosti o životné prostredie, Oddelenie štátnej správy vôd a vybraných zložiek životného prostredia kraja, číslo: OU-BA-OSZP2-2022/2895-2022/099622-007/JAJ zo dňa 13.09.2022, ktoré nadobudlo právoplatnosť dňa 04.10.2022 (ďalej len „**Kolaudačné rozhodnutie 1**“).
- 1.5. Platiteľ ako investor a stavebník uskutočnil tiež výstavbu stavebného objektu SO 1233.2 Preložka múriku Protipovodňovej ochrany – Prístavná ul. vrátane súvisiacich stavebných objektov SO 1233.3 Oplotenie múriku protipovodňovej ochrany – Prístavná ul. a SO 1233.4 Vylepšenie podlahy protipovodňovej ochrany – Prístavná ul. (spoločne skrátene ako „**Stavba SO 1233.4**“), ktorá je súčasťou stavby „**Polyfunkčný súbor EUROVEA 2, Dopravná infraštruktúra, Bratislava, stavba č. 12 Predĺženie Pribinovej-Prístavná, Súkennícka ul.**“ a je umiestnená čiastočne na Zaťažených nehnuteľnostiach 2. Užívanie Stavby SO 1233.4 bolo povolené rozhodnutím Okresného úradu Bratislava, Odbor starostlivosti o životné prostredie, Oddelenie štátnej správy vôd a vybraných zložiek životného prostredia kraja, číslo: OU-BA-OSZP2-2022/2895-2022/099621-008/JAJ zo dňa 14.09.2022, ktoré nadobudlo právoplatnosť dňa 05.10.2022 (ďalej len „**Kolaudačné rozhodnutie 2**“ a spoločne pre

Kolaudačné rozhodnutie 1 a Kolaudačné rozhodnutie 2 ďalej len „Kolaudačné rozhodnutia“).

- 1.6. V súlade s Kolaudačnými rozhodnutiami Platiteľ je povinný odovzdať Stavbu SO 890.1.1 a Stavbu SO 1233.4 do správy a majetku Oprávneného z vecného bremena. Platiteľ a Oprávnený z vecného bremena sa dohodli, že k odovzdaniu a prevzatíu Stavby SO 890.1.1 a Stavby SO 1233.4 pristúpia bez zbytočného odkladu po vzniku vecných bremien na základe tejto Zmluvy, nie však skôr ako budú majetkovo usporiadané v prospech Oprávneného z vecného bremena práva ku všetkým pozemkom, na ktorých je umiestnená Stavba 890.1.1 a Stavba 1233.4.
- 1.7. Povinný z vecného bremena v právnom postavení prenajímateľ a Platiteľ v právnom postavení nájomca uzatvorili dňa 09.08.2018 Nájomnú zmluvu a Zmluvu o budúcej zmluve o zriadení vecného bremena č. 05.1-11-2018 v znení dodatku č. 1 (ďalej len „Zmluva o budúcej zmluve“). Predmetom Zmluvy o budúcej zmluve je, okrem iného, tiež budúce zriadenie vecných bremien na časti Zafažených nehnuteľností, za účelom usporiadania právneho vzťahu k Zafažených nehnuteľnostiam z dôvodu výstavby a užívania Stavby SO 890.1.1 a SO 1233.4. Povinný z vecného bremena a Platiteľ uzatvárajú túto Zmluvu na základe Zmluvy o budúcej zmluve a dohody Zmluvných strán uvedenej v tejto Zmluve. Uzatvorením tejto Zmluvy Platiteľ a Povinný z vecného bremena považujú vzájomnú povinnosť uzatvoriť zmluvu o zriadení vecného bremena na základe Zmluvy o budúcej zmluve za riadne a včas čiastočne splnenú v rozsahu Stavby SO 890.1.1 a Stavby SO 1233.4.
- 1.8. Oprávnený z vecného bremena vyhlasuje, že podľa § 6 ods. 1 zákona č. 111/1990 Zb. o štátnom podniku v platnom znení ako štátny podnik spravuje majetkové práva nadobudnuté v priebehu jeho podnikania a takto nadobudnuté majetkové práva sú majetkom Slovenskej republiky.

2. Predmet Zmluvy

- 2.1. Zmluvné strany sa dohodli, že touto Zmluvou Povinný z vecného bremena zriaďuje k časti Zafažených nehnuteľností 1 v rozsahu podľa Geometrického plánu 1 vymedzeného dielom č. 6 (o výmere 126 m² na pozemku parc. č. 9193/205) a dielom č. 9 (o výmere 59 m² na pozemku parc. č. 9193/500), v prospech Oprávneného z vecného bremena **vecné bremeno** spočívajúce v povinnosti Povinného z vecného bremena ako vlastníka Zafažených nehnuteľností 1 (a každého ďalšieho vlastníka Zafažených nehnuteľností 1) strpieť a umožniť výkon týchto práv Oprávneného z vecného bremena:
 - 2.1.1. umiestniť a zrealizovať Stavbu SO 890.1.1;
 - 2.1.2. užívať, prevádzkovať, vykonávať údržbu, správu, opravy, úpravy, rekonštrukcie, modernizácie Stavby SO 890.1.1 bez možnosti zmeny jej trasy, vrátane odstránenia Stavby SO 890.1.1;
 - 2.1.3. vstupovať, prechádzať, vychádzať na/cez časť Zafažených nehnuteľností 1 v rozsahu podľa Geometrického plánu 1 vymedzeného dielom č. 6 (o výmere 126 m² na pozemku parc. č. 9193/205) a dielom č. 9 (o výmere 59 m² na pozemku

parc. č. 9193/500) a to peši a motorovými a nemotorovými dopravnými prostriedkami, v nevyhnutnom rozsahu za účelom výkonu práv uvedených v bodoch 2.1.1. a 2.1.2. tohto bodu 2.1. Zmluvy; (ďalej len „**Vecné bremeno 1**“).

2.2. Zmluvné strany sa dohodli, že touto Zmluvou Povinný z vecného bremena zriaďuje k časti Zafažených nehnuteľností 2 v rozsahu podľa Geometrického plánu 2 vymedzeného dielom č. 2 (o výmere 177 m² na pozemku parc. č. 9193/33) a dielom č. 3 (o výmere 15 m² na pozemku parc. č. 9193/34), v prospech Oprávneného z vecného bremena **vecné bremeno** spočívajúce v povinnosti Povinného z vecného bremena ako vlastníka Zafažených nehnuteľností 2 (a každého ďalšieho vlastníka Zafažených nehnuteľností 2) strpieť a umožniť výkon týchto práv Oprávneného z vecného bremena:

2.2.1. umiestniť a zrealizovať Stavbu SO 1233.4 (pozostávajúcu na účely zriadenia vecného bremena z preložky múriku Protipovodňovej ochrany – Prístavná ul., oplotenia múriku protipovodňovej ochrany – Prístavná ul. a vylepšenia podlažia protipovodňovej ochrany – Prístavná ul.);

2.2.2. užívať, prevádzkovať, vykonávať údržbu, správu, opravy, úpravy, rekonštrukcie, modernizácie Stavby SO 1233.4 bez možnosti zmeny jej trasy, vrátane odstránenia Stavby SO 1233.4;

2.2.3. vstupovať, prechádzať, vychádzať na/cez časť Zafažených nehnuteľností 2 v rozsahu podľa Geometrického plánu 2 vymedzeného dielom č. 2 (o výmere 177 m² na pozemku parc. č. 9193/33) a dielom č. 3 (o výmere 15 m² na pozemku parc. č. 9193/34) a to peši a motorovými a nemotorovými dopravnými prostriedkami, v nevyhnutnom rozsahu za účelom výkonu práv uvedených v bodoch 2.2.1. a 2.2.2. tohto bodu 2.2. Zmluvy;

(ďalej len „**Vecné bremeno 2**“ a spoločne pre Vecné bremeno 1 a Vecné bremeno 2 ďalej len „**Vecné bremená**“).

2.3. Oprávnený z vecného bremena práva zodpovedajúce Vecnému bremenu 1 prijíma v celom rozsahu. Oprávnený z vecného bremena práva zodpovedajúce Vecnému bremenu 2 prijíma v celom rozsahu.

2.4. Oprávnený z vecného bremena a Povinný z vecného bremena sa dohodli, že Vecné bremeno 1 a tiež Vecné bremeno 2 sa zriaďujú na neobmedzenú dobu (na dobu neurčitú).

2.5. Práva zodpovedajúce Vecnému bremenu 1 sú spojené s osobou Oprávneného z vecného bremena. Vecné bremeno 1 sa tak zriaďuje na strane Oprávneného z vecného bremena ako vecné bremeno „**in personam**“.

2.6. Práva zodpovedajúce Vecnému bremenu 2 sú spojené s osobou Oprávneného z vecného bremena. Vecné bremeno 2 sa tak zriaďuje na strane Oprávneného z vecného bremena ako vecné bremeno „**in personam**“.

2.7. Vecné bremeno 1 prechádza s prevodom alebo prechodom vlastníctva k Zafaženým nehnuteľnostiam 1 alebo ku ktorémukoľvek pozemku tvoriaceho Zafažené

nehnuteľnosti 1, alebo ku ktorejkoľvek jeho časti, a to v rozsahu časti Zafažených nehnuteľností 1, ku ktorej je zriadené Vecné bremeno 1 touto Zmluvou, na každého nového vlastníka Zafažených nehnuteľností 1 alebo ktoréhokoľvek pozemku tvoriaceho Zafažené nehnuteľnosti 1, alebo ktorejkoľvek jeho časti, a to v rozsahu časti Zafažených nehnuteľností 1, ku ktorej je zriadené Vecné bremeno 1 touto Zmluvou. Vecné bremeno 1 je zriadené na strane Povinného z vecného bremena ako vecné bremeno „in rem“.

2.8. Vecné bremeno 2 prechádza s prevodom alebo prechodom vlastníctva k Zafaženým nehnuteľnostiam 2 alebo ku ktorémukoľvek pozemku tvoriaceho Zafažené nehnuteľnosti 2, alebo ku ktorejkoľvek jeho časti, a to v rozsahu časti Zafažených nehnuteľností 2, ku ktorej je zriadené Vecné bremeno 2 touto Zmluvou, na každého nového vlastníka Zafažených nehnuteľností 2 alebo ktoréhokoľvek pozemku tvoriaceho Zafažené nehnuteľnosti 2, alebo ktorejkoľvek jeho časti, a to v rozsahu časti Zafažených nehnuteľností 2, ku ktorej je zriadené Vecné bremeno 2 touto Zmluvou. Vecné bremeno 2 je zriadené na strane Povinného z vecného bremena ako vecné bremeno „in rem“.

3. Odplata za zriadenie Vecných bremien

3.1. Zmluvné strany sa dohodli, že Vecné bremeno 1 sa zriaďuje za odplatu, ktorá je jednorazová. Odplata za zriadenie Vecného bremena 1 bola určená dohodou Zmluvných strán vo výške **6.089,93 EUR** (slovom šesťtisícosemdesiatdeväť eur a deväťdesiattri eurocentov) bez DPH, t.j. vo výške **7.307,92 EUR** (slovom: sedemtisícristosedem eur a deväťdesiatdva eurocentov) vrátane DPH (ďalej len „**Odplata 1**“).

3.2. Zmluvné strany sa dohodli, že Vecné bremeno 2 sa zriaďuje za odplatu, ktorá je jednorazová. Odplata za zriadenie Vecného bremena 2 bola určená dohodou Zmluvných strán vo výške **11.163,93 EUR** (slovom jedenásťtisícstošesťdesiattri eur a deväťdesiattri eurocentov) bez DPH, t.j. vo výške **13.396,71 EUR** (slovom: trinásťtisícristodeväťdesiatšesť eur a sedemdesiatjeden eurocentov) vrátane DPH (ďalej len „**Odplata 2**“ a spoločne pre Odplatu 1 a Odplatu 2 ďalej len „**Odplata**“).

3.3. Odplata 1 bola Zmluvnými stranami dohodnutá a stanovená na základe znaleckého posudku č. 654/2022 vyhotoveného JHS s. r. o., znaleckou organizáciou v odbore stavebníctvo, odvetví pozemné stavby, stavebná fyzika, odhad hodnoty nehnuteľností, odhad hodnoty stavebných prác, ktorým bola určená jednotková odplata (za 1 m²) rozsahu vecného bremena k Zafaženým nehnuteľnostiam 1 (pri Zafažených nehnuteľnostiach 1 vo výške 39,50 EUR vrátane DPH).

3.4. Odplata 2 bola Zmluvnými stranami dohodnutá a stanovená na základe znaleckého posudku č. 651/2022 vyhotoveného JHS s. r. o., znaleckou organizáciou v odbore stavebníctvo, odvetví pozemné stavby, stavebná fyzika, odhad hodnoty nehnuteľností, odhad hodnoty stavebných prác, ktorým bola určená jednotková odplata (za 1 m²) rozsahu vecného bremena k Zafaženým nehnuteľnostiam 2 (pri

pozemku parc. č. 9193/33 vo výške 68,88 EUR vrátane DPH a pri pozemku parc. č. 9193/34 vo výške 80,33 EUR vrátane DPH.

- 3.5. Povinný z vecného bremena a Oprávnený z vecného bremena sa dohodli, že Odplatu je Oprávnený z vecného bremena povinný zaplatiť Povinnému z vecného bremena do 30 dní odo dňa nadobudnutia účinnosti tejto Zmluvy. Pripísaním Odplaty na bankový účet Povinného z vecného bremena, ktorý je uvedený v záhlaví tejto Zmluvy, Zmluvné strany budú považovať Odplatu za zaplatenú v celom rozsahu.
- 3.6. Oprávnený z vecného bremena a Platiteľ sa dohodli, že Platiteľ preberá na seba od Oprávneného z vecného bremena v súlade s § 531 a § 532 zákona č. 40/1964 Zb. Občianskeho zákonníka v znení neskorších predpisov (ďalej len „**Občiansky zákonník**“ v príslušnom tvare) povinnosť Oprávneného z vecného bremena uhradiť Povinnému z vecného bremena Odplatu za Oprávneného z vecného bremena v celej jej výške, t.j. 20.704,63 Eur (slovom: dvadsaťtisíc sedemstoštyri eur a šesťdesiattri eurocentov) vrátane DPH v zmysle predchádzajúceho odseku tohto článku Zmluvy (dlh) a nastupuje tak na miesto Oprávneného z vecného bremena ako dlžníka, ktorý je povinný zaplatiť Povinnému z vecného bremena Odplatu (dlh) podľa tejto Zmluvy. Povinný z vecného bremena berie túto skutočnosť na vedomie a prejavuje Oprávnenému z vecného bremena aj Platiteľovi svoj výslovný súhlas s týmto postupom a prevzatím dlhu (povinnosti uhradiť Odplatu) podľa tohto bodu Zmluvy a ostatných podmienok tejto Zmluvy. Toto dojednanie nemá podľa dohody uvedených Zmluvných strán žiaden vplyv na zriadenie, existenciu a obsah Vecného bremena 1 a Vecného bremena 2 dohodnutého medzi Oprávneným z vecného bremena a Povinným z vecného bremena ani na ich právne postavenie, t.j. týka sa výlučne finančného plnenia vyplývajúceho z tejto Zmluvy.
- 3.7. Pred podpisom tejto Zmluvy Platiteľ uhradil Povinnému z vecného bremena preddavok na Odplatu v celkovej výške 34.000,- Eur (slovom: tridsaťštyritisíc eur) vrátane DPH na základe Zmluvy o budúcej zmluve. Vzhľadom na nižšiu sumu Odplaty ako je suma zaplateného preddavku na Odplatu, Platiteľ a Povinný z vecného bremena sa dohodli, že časť zaplateného preddavku na Odplatu vo výške 20.704,63 Eur vrátane DPH započítavajú na Odplatu (použijú na úhradu Odplaty) uvedenú v bode 3.1. a 3.2. tejto Zmluvy ku dňu nadobudnutia účinnosti tejto Zmluvy, a preto túto časť Odplaty považujú za riadne a včas zaplatenú Povinnému z vecného bremena ku dňu nadobudnutia účinnosti tejto Zmluvy. Zostávajúca časť nespotrebovaného preddavku na Odplatu po započítaní na Odplatu (použití na úhradu Odplaty) predstavuje sumu vo výške 13.295,37 Eur (slovom: trinásťtisícdeväťdesiatpäť eur a tridsaťsedem eurocentov) vrátane DPH, ktorú Zmluvné strany použijú v súlade so Zmluvou o budúcej zmluve.

4. Práva a povinnosti Zmluvných strán

- 4.1. Oprávnený z vecného bremena sa zaväzuje:

- 4.1.1. Zafažené nehnuteľnosti užívať výlučne na účely podľa tejto Zmluvy, v rozsahu a spôsobom vyplývajúcim z tejto Zmluvy, Kolaudačných rozhodnutí a Geometrického plánu 1 a Geometrického plánu 2,
- 4.1.2. udržiavať poriadok a čistotu počas a po každom vykonanom zásahu na Zafažených nehnuteľnostiach, uviesť Zafažené nehnuteľnosti minimálne do rovnakého stavu, v akom boli pred vykonaním zásahu, pričom náklady na zachovanie, údržbu a úpravy Zafažených nehnuteľností bude znášať Oprávnený z vecného bremena v rozsahu, ktorý je nevyhnutný na prinavrátenie Zafažených nehnuteľností do pôvodného stavu po vykonaní práv vyplývajúcich mu z Vecných bremien,
- 4.1.3. na vlastné náklady odstrániť škody na majetku Povinného z vecného bremena a tretích osôb, pokiaľ takéto budú spôsobené v súvislosti s vykonávaním činnosti Oprávneného z vecného bremena na Zafažených nehnuteľnostiach,
- 4.1.4. a vyhlasuje, že (i) je v plnom rozsahu oboznámený s právnym a skutkovým stavom Zafažených nehnuteľností a túto Zmluvu uzatvára za predpokladu, že Vecné bremená svojím rozsahom a obsahom sú dostatočné k naplneniu účelu tejto Zmluvy; (ii) je v plnom rozsahu oboznámený s listom vlastníctva č. 882 vedenom Okresným úradom Bratislava, katastrálnym odborom, pre katastrálne územie Nivy, ktorý tvorí Prílohu č. 3 tejto Zmluvy, vrátane jeho časti „C“ Tarchy, z ktorej je zrejmé, že na Zafažených nehnuteľnostiach sú zriadené viaceré vecné bremená v prospech tretích osôb odlišných od Oprávneného z vecného bremena, ktoré však Oprávnený z vecného bremena vníma ako vecné bremená, ktoré nie sú spôsobilé akokoľvek obmedziť výkon práv zodpovedajúci Vecným bremenám zriadeným touto Zmluvou; (iii) práva z Vecných bremien bude využívať takým spôsobom, aby neboli porušené práva tretích osôb k Zafaženým nehnuteľnostiam vyplývajúce z listu vlastníctva č. 882 vedenom Okresným úradom Bratislava, katastrálnym odborom, pre katastrálne územie Nivy, ktorý tvorí neoddeliteľnú Prílohu č. 3 tejto Zmluvy a uvedené v Zmluve.
- 4.2. Povinný z vecného bremena sa zároveň zaväzuje, že v rozsahu a za podmienok dohodnutých touto Zmluvou alebo ustanovených všeobecne záväznými právnymi predpismi umožní výkon práv zodpovedajúcich Vecným bremenám Oprávnenému z vecného bremena.
- 4.3. Oprávnený z vecného bremena je oprávnený vykonávať na Zafažených nehnuteľnostiach v rozsahu podľa Geometrického plánu 1 a Geometrického plánu 2 činnosti vyplývajúce z práv zodpovedajúcich Vecným bremenám /najmä stavebné práce/, výlučne v súlade s predchádzajúcimi písomnými stanoviskami Povinného z vecného bremena, v súlade s právoplatnými povoleniami a s právnymi predpismi Slovenskej republiky. Počas výstavby je Oprávnený z vecného bremena povinný manipulovať so stavebným materiálom a odpadom tak, aby nedošlo k znečisteniu okolitých pozemkov a stavieb.
- 4.4. Oprávnený z vecného bremena je informovaný o výstavbe na Zafažených nehnuteľnostiach aj ďalších objektov stavby „Polyfunkčný súbor EUROVEA 2, Bratislava, stavba č. 08 Verejné priestory 1. ETAPA“ a stavby „Polyfunkčný súbor EUROVEA 2, Dopravná infraštruktúra, Bratislava, stavba č. 12 Predĺženie Pribinovej-

Prístavná, Súkennická ul.". Oprávnený z vecného bremena sa zaväzuje rešpektovať uvedenú výstavbu stavieb a ich následné užívanie a to aj popri výkone práv z Vecných bremien.

- 4.5. Oprávnený z vecného bremena a Povinný z vecného bremena sa dohodli, že ak Povinný z vecného bremena požiada o preloženie Stavby SO 890.1.1 na iné miesto v rámci Zaťažných nehnuteľností 1 alebo mimo nich, Oprávnený z vecného bremena sa zaväzuje poskytnúť všetku s tým spojenú súčinnosť, pričom akékoľvek náklady súvisiace s prekládkou Stavby SO 890.1.1 bude znášať Povinný z vecného bremena. Oprávnený z vecného bremena a Povinný z vecného bremena sa dohodli, že ak Povinný z vecného bremena požiada o preloženie Stavby SO 1233.4 na iné miesto v rámci Zaťažných nehnuteľností 2 alebo mimo nich, Oprávnený z vecného bremena sa zaväzuje poskytnúť všetku s tým spojenú súčinnosť, pričom akékoľvek náklady súvisiace s prekládkou Stavby SO 1233.4 bude znášať Povinný z vecného bremena.
- 4.6. Zmluvné strany sa dohodli, že na zrušenie/obmedzenie Vecných bremien dohodou postačuje, ak písomnú dohodu podpíšu Oprávnený z vecného bremena a Povinný z vecného bremena a preto podpis Platiteľa na takej dohode sa na jej platnosť nevyžaduje.
- 4.7. Zmluvné strany sa dohodli, že v prípade nevyhnutnosti (ak nie je možné iné riešenie alebo iné vhodnejšie riešenie, alebo iné riešenie je neúmerne nákladné) Povinný z vecného bremena je oprávnený požiadať Oprávneného z vecného bremena k poskytnutiu súčinnosti s uložením inžinierskej stavby Povinného z vecného bremena na mieste Stavby SO 890.1.1 a/alebo Stavby SO 1233.4 (resp. niektorej z nich) na pozemkoch vo vlastníctve Povinného z vecného bremena. Uvedenú súčinnosť Oprávnený z vecného bremena poskytne Povinnému z vecného bremena v nevyhnutne potrebnom rozsahu za účelom povolenia, realizácie a správy a údržby inžinierskej stavby Povinného z vecného bremena, a to za podmienok dohodnutých Zmluvnými stranami v rámci rokovaní vedených v dobrej viere za účelom umožnenia uloženia inžinierskej stavby pri súčasnej ochrane práv Oprávneného z vecného bremena ako vlastníka Stavby SO 890.1.1 a/alebo Stavby SO 1233.4 a tiež ostatných užívateľov predmetných stavieb.

5. Vznik Vecných bremien

- 5.1. Vecné bremená (a im zodpovedajúce práva) vznikajú vkladom do katastra nehnuteľností ku dňu nadobudnutia právoplatnosti rozhodnutia Okresného úradu Bratislava, odbor katastrálny o povolení vkladu Vecných bremien (a Vecným bremenám zodpovedajúcich práv) do katastra nehnuteľností.
- 5.2. Zmluvné strany sa dohodli, že náklady spojené s návrhom na vklad Vecných bremien do katastra nehnuteľností bude znášať Platiteľ. Zmluvné strany sa dohodli, že návrh na vklad Vecných bremien podpísaný Zmluvnými stranami do katastra nehnuteľností podá Povinný z vecného bremena, a to do piatich (5) pracovných dní odo dňa nadobudnutia účinnosti tejto Zmluvy vrátane účinnosti započítania preddavku na

Odplatu na Odplatu (t.j. použitia preddavku na Odplatu na úhradu Odplaty) v zmysle tejto Zmluvy, najmä bodu 3.7 Zmluvy.

- 5.3. Pokiaľ bude pre platnosť a/alebo účinnosť tejto Zmluvy alebo niektorého z ustanovení tejto Zmluvy potrebné túto Zmluvu doplniť alebo zmeniť, najmä z dôvodu výzvy príslušného okresného úradu, katastrálneho odboru, alebo z dôvodu zamietnutia návrhu na vklad Vecných bremien do katastra nehnuteľností či zastavenia konania o návrhu na vklad Vecných bremien do katastra nehnuteľností, každá zo Zmluvných strán sa zaväzuje bez zbytočného odkladu, najneskôr však do 3 pracovných dní od doručenia žiadosti druhej Zmluvnej strany, poskytnúť druhej Zmluvnej strane potrebnú súčinnosť a spolupôsobenie najmä podpísaním dodatku k Zmluve alebo novej zmluvy v znení, aby bol zabezpečený zápis Vecných bremien (a im zodpovedajúcich práv) do katastra nehnuteľností.
- 5.4. Zmluvné strany sa zaväzujú vyvinúť všetko úsilie a poskytnúť si všetku potrebnú súčinnosť na to, aby príslušný okresný úrad, katastrálny odbor Vecné bremená zriadené touto Zmluvou zapísal do katastra nehnuteľností. Ak príslušný úrad, katastrálny odbor rozhodne o zamietnutí návrhu na vklad Vecných bremien, resp. niektorého z nich podľa tejto Zmluvy do katastra nehnuteľností, alebo rozhodne o zastavení konania o návrhu na vklad Vecných bremien, resp. niektorého z nich podľa tejto Zmluvy do katastra nehnuteľností a takéto rozhodnutie nadobudne právoplatnosť, tá zo Zmluvných strán, ktorá poskytla súčinnosť podľa predchádzajúcej vety, resp. predchádzajúceho bodu tejto Zmluvy (5.3), má právo od tejto Zmluvy odstúpiť. V prípade odstúpenia od tejto Zmluvy Zmluvné strany sú povinné vrátiť si navzájom všetko, čo na základe tejto Zmluvy a v súvislosti s touto Zmluvou prijali.
- 5.5. Zmluvné strany sa zaväzujú do vzniku Vecných bremien zdržať akýchkoľvek úkonov, ktoré by boli v rozpore s účelom tejto Zmluvy alebo by mohli byť prekážkou pre zápis vkladu Vecných bremien v súlade s touto Zmluvou do katastra nehnuteľností.

6. Oznamovanie

- 6.1. Pokiaľ nie je v tejto Zmluve uvedené inak, všetky oznámenia, vyhlásenia, žiadosti, výzvy a iné úkony v súvislosti s touto Zmluvou a jej plnením (ďalej len „**Písomnosť**“), musia byť urobené v písomnej forme a doručené na adresu druhej Zmluvnej strany uvedenej v záhlaví tejto Zmluvy, v tomto článku a/alebo na inú adresu, ktorú oznámi táto Zmluvná strana. Písomnosť sa považuje za doručенú za nasledovných podmienok:
- 6.1.1. v prípade osobného doručovania odovzdaním Písomnosti osobe oprávnenej prijímať písomnosti za túto Zmluvnú stranu a podpisom takej osoby na doručení a/alebo kópii doručovanej Písomnosti, alebo odmietnutím prevzatia Písomnosti takou osobou;
- 6.1.2. v prípade doručovania prostredníctvom poštového podniku oprávneneho na poskytovanie poštových služieb podľa zákona č. 324/2011 Z. z. o poštových službách a o zmene a doplnení niektorých zákonov v znení neskorších predpisov

doručením na adresu Zmluvnej strany a v prípade doporučenej zásielky odovzdaním Písomnosti osobe oprávnenej prijímať písomnosti za túto Zmluvnú stranu a podpisom takej osoby na doručenke, najneskôr však uplynutím troch (3) dní odo dňa uvedeného na podacom lístku, a to bez ohľadu na úspešnosť doručenia.

6.2. Zmluvná strana môže oznámiť druhej Zmluvnej strane inú adresu na doručovanie písomností, než je jej adresa sídla uvedená záhlaví tejto Zmluvy, resp. adresa sídla zapísaná v obchodnom registri, a to doručením oznámenia takejto zmeny adresy ostatným Zmluvným stranám v písomnej forme spôsobom vyžadovaným v zmysle tohto článku Zmluvy.

7. Záverečné ustanovenia

7.1. Táto Zmluva nadobúda platnosť dňom jej podpisu oboma Zmluvnými stranami a účinnosť dňom nasledujúcim po dni jej zverejnenia v Centrálnom registri zmlúv v zmysle § 47a ods. 1 Občianskeho zákonníka v znení neskorších predpisov v spojení s § 5a zákona č. 211/2000 Z. z. o slobodnom prístupe k informáciám a o zmene a doplnení niektorých zákonov (zákon o slobode informácií) v znení neskorších predpisov, pričom jej vecnoprávne účinky nastávajú na základe právoplatného rozhodnutia Okresného úradu Bratislava, odbor katastrálny o povolení vkladu Vecných bremien do katastra nehnuteľností z titulu tejto Zmluvy.

7.2. Práva a povinnosti Zmluvných strán touto Zmluvou výslovne neupravené sa spravujú príslušnými ustanoveniami Občianskeho zákonníka v časti jeho ustanovení o vecných bremenách a Obchodným zákonníkom.

7.3. V prípade, že akékoľvek ustanovenie tejto Zmluvy je alebo sa stane neplatným, neúčinným a/alebo nevykonateľným, nie je tým dotknutá platnosť, účinnosť a/alebo vykonateľnosť ostatných ustanovení Zmluvy, pokiaľ to nevyklučuje v zmysle všeobecne záväzných právnych predpisov samotná povaha takého ustanovenia. Zmluvné strany sa zaväzujú bez zbytočného odkladu po tom, ako zistia, že niektoré z ustanovení tejto Zmluvy je neplatné, neúčinné a/alebo nevykonateľné, nahradiť dotknuté ustanovenie ustanovením novým, ktorého obsah bude v čo najväčšej miere zodpovedať vôli Zmluvných strán v čase uzatvorenia tejto Zmluvy.

7.4. Túto Zmluvu možno meniť alebo dopĺňať len vo forme písomných, datovaných a vzostupne očíslovaných dodatkov podpísaných oboma Zmluvnými stranami a vyhotovených v počte vyhotovení tejto Zmluvy.

7.5. Zmluva je vyhotovená v piatich (5) vyhotoveniach, z ktorých po jenom vyhotovení obdrží každá zo Zmluvných strán a dve vyhotovenia sú určené na účely podania návrhu na vklad Vecných bremien do katastra nehnuteľností z titulu tejto Zmluvy.

7.6. Zmluvné strany vyhlasujú, že si Zmluvu prečítali, jej obsahu porozumeli, že ich vôľa uzavrieť Zmluvu je slobodná a vážna, že táto vôľa je prejavená určite, zrozumiteľne a hodnoverne a na znak svojho súhlasu s ňou ju potvrdzujú svojimi podpismi.

7.7. Neoddeliteľnou súčasťou Zmluvy sú jej prílohy:

7.7.1. Príloha č. 1 – Geometrický plán 1 – kópia,

7.7.2. Príloha č. 2 - Geometrický plán 2 – kópia,

7.7.3. Príloha č. 3 – výpis z listu vlastníctva č. 882, katastrálne územie Nivy, vygenerovaný cez katasterportal.sk.

V Bratislave, dňa 2023

V Bratislave, dňa .

Za Povinného z vecného bremena

Za Oprávneného z vecného bremena

Verejné prístavy, a. s.

Mgr. Roman Kiss

predseda predstavenstva

(úradne osvedčený podpis)

Slovenská republika, v mene ktorej

SLOVENSKÝ VODOHOSPODÁRSKY

PODNIK, štátny podnik

Ing. Ladislav Glinda

generálny riaditeľ

Verejné prístavy, a. s.

Ing. Ladislav Bariak

člen predstavenstva

(úradne osvedčený podpis)

V Bratislave, dňa

Za Platiteľa:

Eurovea 2, s. r. o.

Marek Lenčoš, konateľ



Spoplatnené v zmysle
zákona č. 145/1995 Z.z.

Geometrický plán je podkladom na právne úkony, keď údaje doterajšieho stavu výkazu výmer sú zhodné s údajmi platných výpisov z katastra nehnuteľnosti

Vyhотовiteľ GEOŠ – g.k., s.r.o. Radlinského 28 811 07 BRATISLAVA IČO: 359 432 46 IČ DPH: SK2022026468 TEL: 0905 182 574 www.geosgk.sk, geosgk@gmail.com		Kraj Bratislavský	Okres Bratislava II	Obec Bratislava – m.č. Ružinov	
		Kat. územie Nivy	Číslo plánu 48/2022	Mapový list č. Bratislava 8-0/31,8-0/33 Bratislava 9-0/42	
GEOMETRICKÝ PLÁN na zameranie Stavby SO 890.1, SO 890.2 protipovodňovej ochrany na pozemkoch p. č. 9185/4, /5, /6, 9193/6, /205, /374, /500 na vydanie kolaudačného rozhodnutia a vyznačenie vecného bremena na priznanie práva zriadenia Stavby SO 890.1, SO 890.2 protipovodňovej ochrany na pozemkoch reg. C KN p. č. 9185/4, /5, /6, 9193/6, /205, /374, /500.					
Vyhотовil		Autorizačne overil:		Uradne overil Meno: Ing. Bebrořuba Bezdřáková	
Dňa: 10. 07. 2022	Meno: Ing. Peter Šuran	Dňa: 10. 07. 2022	Meno: Ing. Marián Šuran	Dňa: 29-07-2022	Číslo: G1- 1485 /2022
Nové hranice boli v prírode označené múrom		Náležitostami a presno		Uradne overené podľa § 9 zákona NR SR č. 215/1995	
Záznam podrobného merania (meračský náčrt) č. 4628					
Štrážnice bodov označených číslami a ostatné meračské údaje sú uložené vo všeobecnej dokumentácii					

VÝKAZ VÝMER

Doterajší stav				Zmeny						Nový stav			
Číslo		Výmera	Druh pozemku	Diel	k parcele číslo	m ²	od parcely číslo	m ²	Číslo parcely	Výmera	Druh pozemku	Vlastník, (iná oprávnená osoba) adresa, (sídlo)	
PK vložky	parcely												ha
LV	PK	KN	ha	m ²						ha	m ²	kód	
Stav právny je totožný s registrom C KN													
Výčíslenie rozsahu vecného bremena													
5237		9185/4	22		zast. pl.	1		9185/4	1	9185/4	22	zast. pl.	Pribinova Y, a.s., Dvořákovo nábrežie 10, Bratislava
						2		9185/4	1			18	
5237		9185/5	16		zast. pl.	3		9185/5	1	9185/5	16	zast. pl.	detto
												18	
5237		9185/6	102		zast. pl.	4		9185/6	65	9185/6	102	zast. pl.	detto
						11		9185/6	1			26	
												21	
1		9193/6	1961		zast. pl.	5		9193/6	8	9193/6	1961	zast. pl.	Hlavné mesto SR Bratislava, Primaciálne námestie 1, Bratislava
												19	
882		9193/205	3231		zast. pl.	6		9193/205	126	9193/205	3231	zast. pl.	Verejné prístavy, a.s., Prístavná 10, Bratislava
												25	
3844		9193/374	4564		zast. pl.	7		9193/374	134	9193/374	4564	zast. pl.	Eurovea 2, s.r.o., Karloveská 34, Bratislava
						8		9193/374	67			18	
						10		9193/374	23				
882		9193/500	667		zast. pl.	9		9193/500	59	9193/500	667	zast. pl.	Verejné prístavy, a.s., Prístavná 10, Bratislava
												18	
Spolu:			1	0563				486		1	0563		

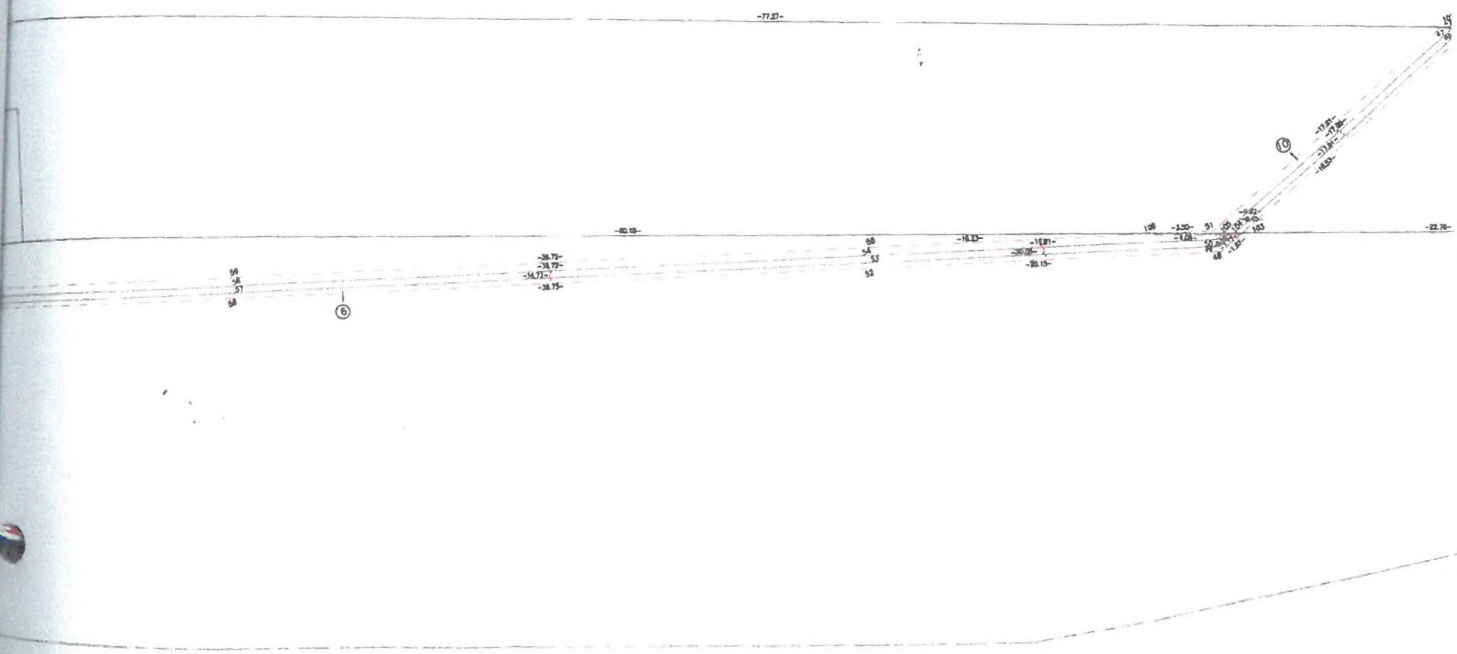
Poznámka č. 1: "Zriaďuje sa vecné bremeno práva zriadenia Stavby SO 890.1 protipovodňovej ochrany na pozemkoch reg. C KN p. č. 9185/4 (diel č. 2) 1 m², 9185/5 (diel č. 3) 1 m², 9185/6 (diel č. 11) 1 m², p. č. 9193/6 (diel č. 5) 8 m², 9193/205 (diel č. 6) 126 m², 9193/374 (diel č. 8) 67 m², (diel č. 10) 23 m², 9193/500 (diel č. 9) 59 m² vo vyznačenom rozsahu v prospech každodobého vlastníka Stavby SO 890.1 protipovodňovej ochrany v pozícii oprávneného z vecného bremena (in rem)."

Poznámka č. 2: "Zriaďuje sa vecné bremeno práva zriadenia Stavby SO 890.2 protipovodňovej ochrany na pozemkoch reg. C KN p. č. 9185/4 (diel č. 1) 1 m², 9185/6 (diel č. 4) 65 m², 9193/374 (diel č. 7) 134 m² vo vyznačenom rozsahu v prospech každodobého vlastníka Stavby SO 890.2 protipovodňovej ochrany v pozícii oprávneného z vecného bremena (in rem)."

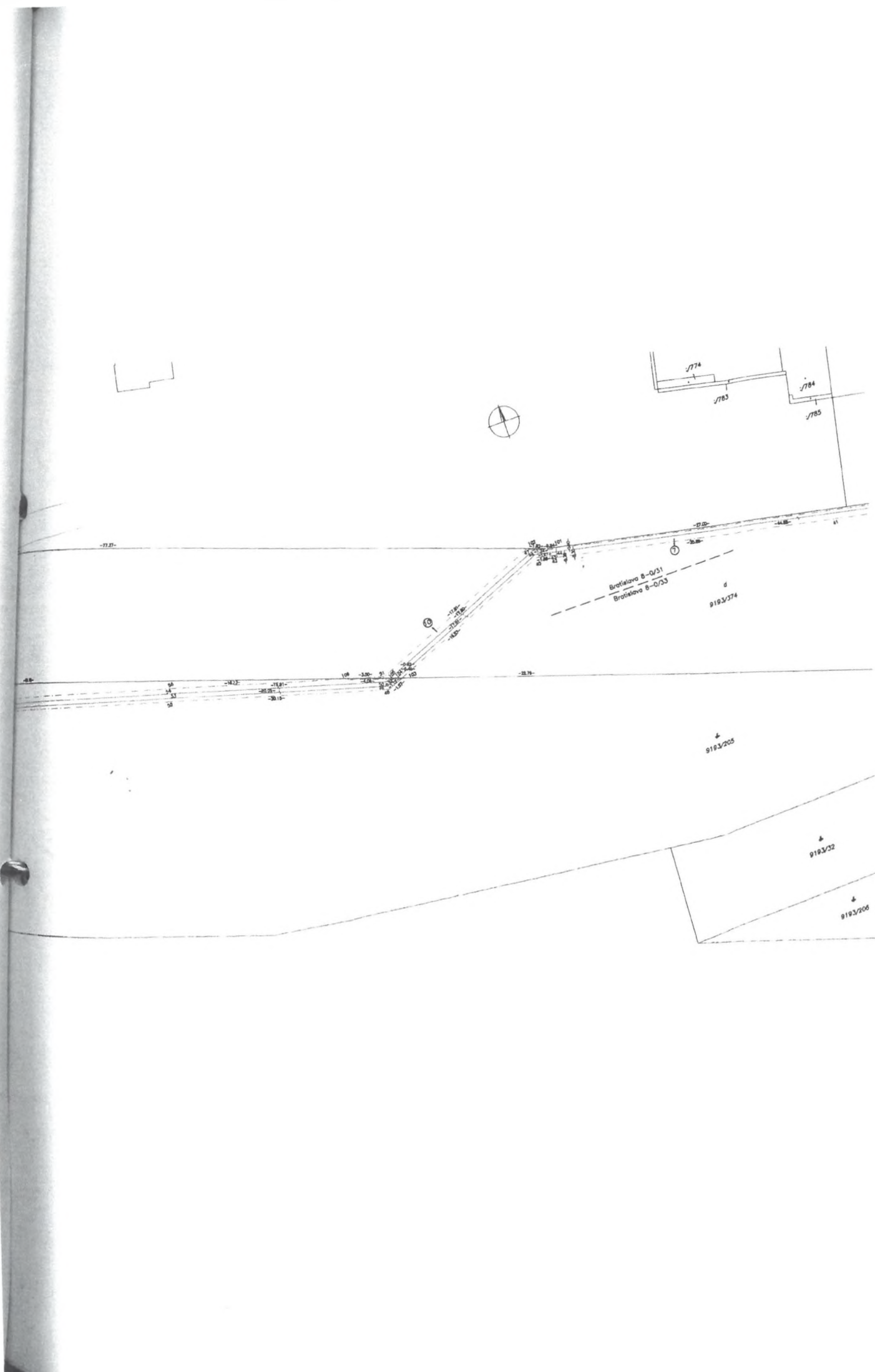
Legenda: kód spôsobu využívania pozemkov: 18 - Pozemok, na ktorom je dvor
19 - Pozemok, na ktorom je spoločný dvor
25 - Pozemok, na ktorom je postavená ostatná inžinierska stavba a jej súčasti
26 - Pozemok, na ktorom je rozostavaná stavba

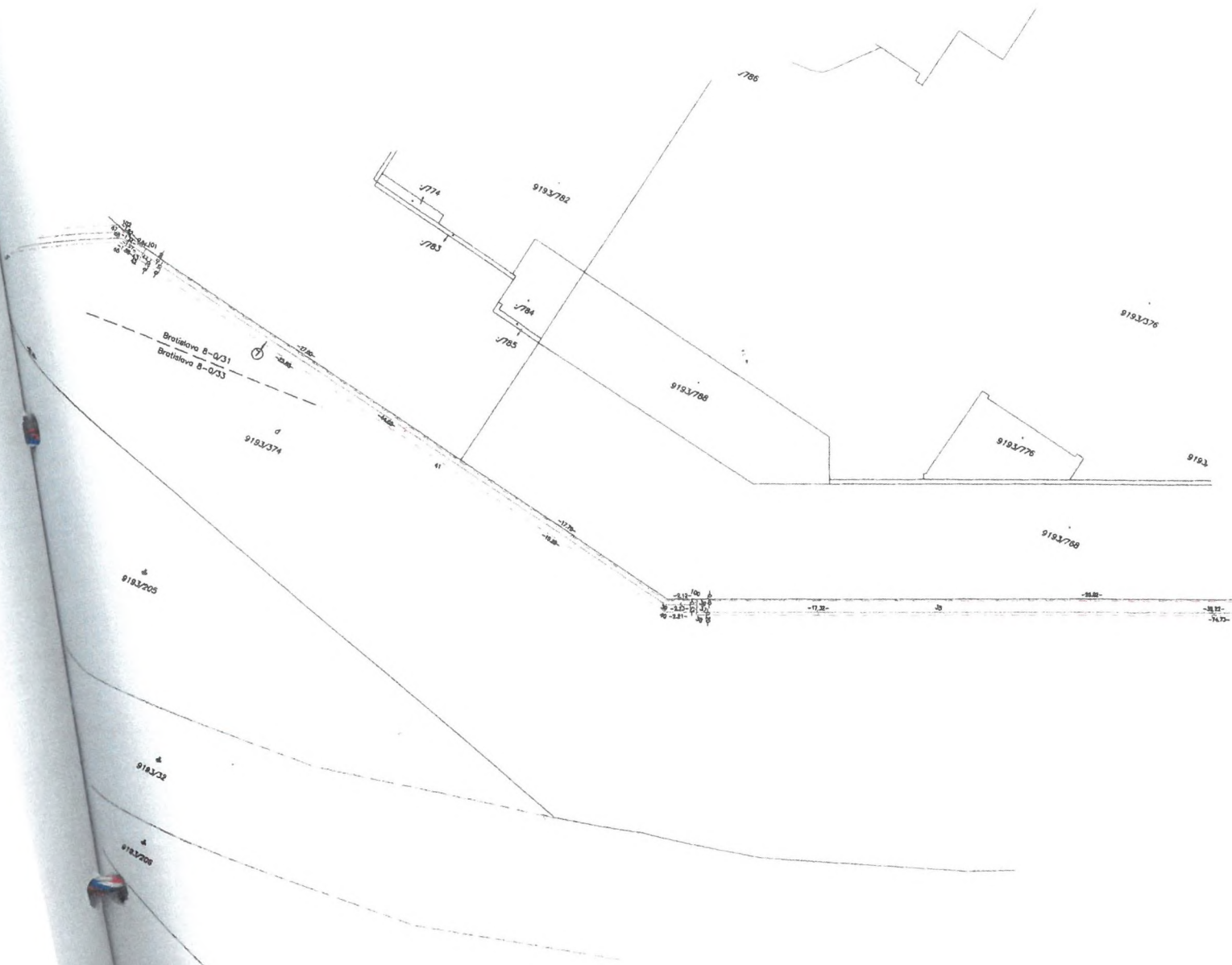
kód druhu stavby: 21 - Rozostavaná budova





1/13/7





9193/790

9193/787

DETAIL 'A'

DETAIL 'B'

DETAIL 'C'

9193/789

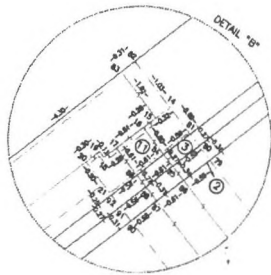
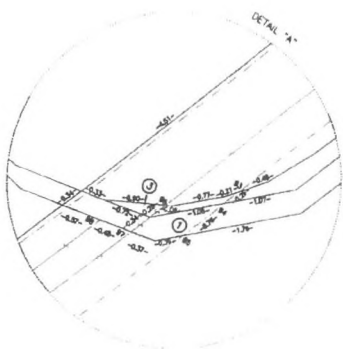
9193/777

9193/785

9193/783

9193/786

9193/788





Geometrický plán je podkladom na právne úkony, keď údaje doterajšieho stavu výkazu výmer sú zhodné s údajmi platných výpisov z katastra nehnuteľností

Výbotoviteľ GEOŠ – g.k., s.r.o. Radlinského 28 811 07 BRATISLAVA IČO: 359 432 46 IČ DPH: SK2022026468 TEL: 0905 182 574 www.geosgk.sk, geosgk@gmail.com	Kraj Bratislavský	Okres Bratislava II	Obec Bratislava – m.č. Ružinov
	Kat. územie Nivy	Číslo plánu 118/2022	Mapový list č.: Bratislava 8-0/31 Bratislava 8-0/32
GEOMETRICKÝ PLÁN na zameranie Stavby SO 1233.2 <i>Preložka múriku protipovodňovej ochrany – Prístavná ul. na pozemkoch p. č. 9186/62, 9193/33, 9193/34 na vydanie kolaudačného rozhodnutia a vyznačenie vecného bremena na priznanie práva zriadenia Stavby SO 1233.2 Preložka múriku protipovodňovej ochrany – Prístavná ul. na pozemkoch reg. C KN p. č. 9186/62, 9193/33, 9193/34.</i>			
Vyhotovil		Autorizačne overil:	Uradne overil
Dňa: 10. 11. 2022	Meno: Ing. Peter Šuran	Dňa: 10. 11. 2022	Meno: Ing. Marián Šuran
Nové hranice boli v prírode označené múrom		Náležitostami a presnosťou zodpovedá predpisom	Dňa: 13. 11. 2022
Záznam podrobného merania (meračský náčrt) č. 4698		Uradne overené podľa § 9 zákona NR SR č. 215/1995	
Súradnice bodov označených číslami a ostatné meračské údaje sú uložené vo všeobecnej dokumentácii			

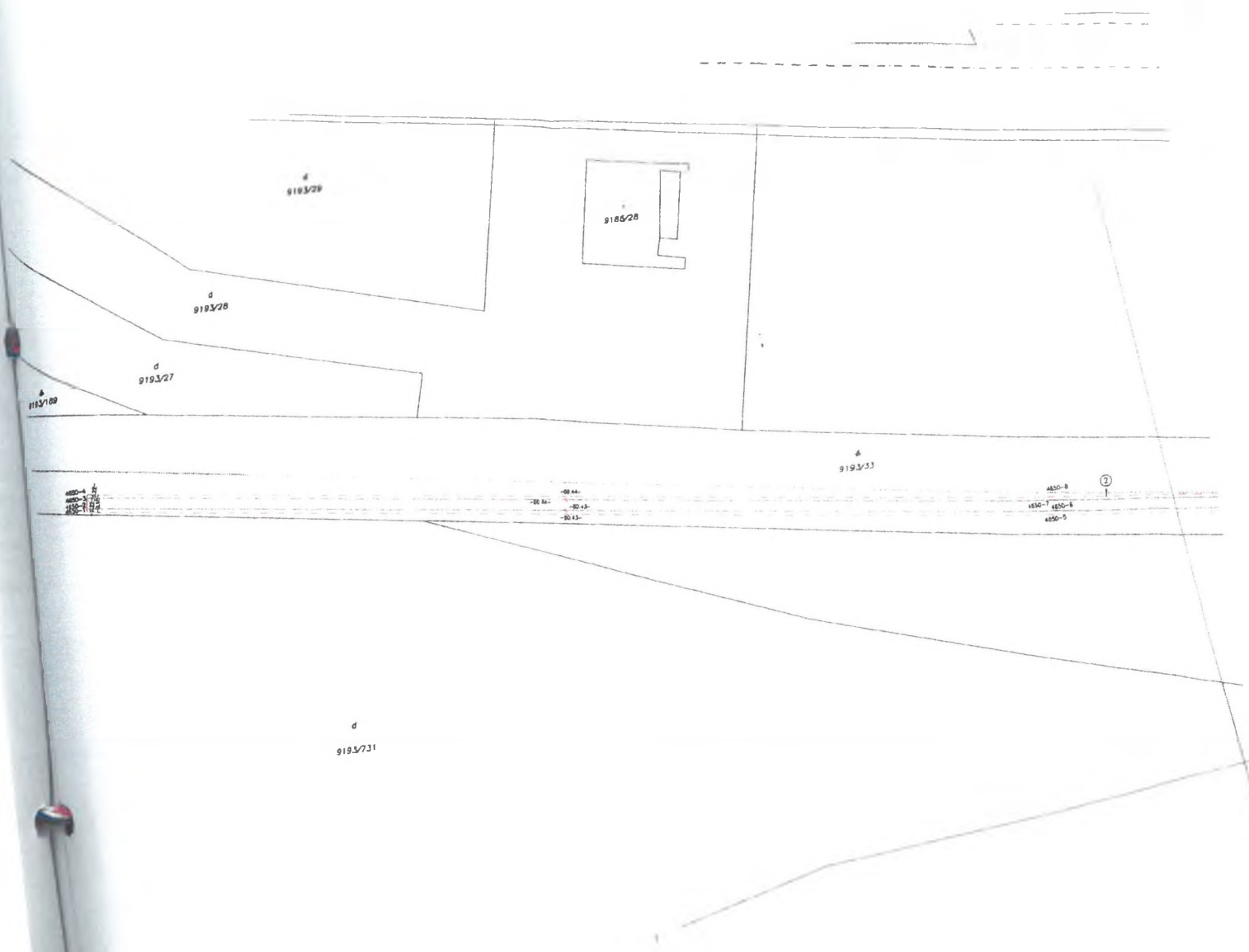
VÝKAZ VÝMER

Doterajší stav				Zmeny				Nový stav							
Číslo parcely		Výmera		Druh pozemku	Diel	k parcele číslo	m ²	od parcely číslo	m ²	Číslo parcely	Výmera		Druh pozemku	Vlastník, (iná oprávnená osoba) adresa, (sídlo)	
PK	KN	ha	m ²								ha	m ²			kód
Stav právny je totožný s registrom C KN															
Vyčíslenie rozsahu vecného bremena															
05	9186/62	434		zast. pl.	1			9186/62	8	9186/62	434		zast. pl. 22	Slovenská republika	
02	9193/33	5028		zast. pl.	2			9193/33	177	9193/33	5028		zast. pl. 22	Verejné prístavy, a.s., Prístavná 10, Bratislava	
02	9193/34	5363		zast. pl.	3			9193/34	15	9193/34	5363		zast. pl. 18	detto	
Spolu:		1 0825						200		1 0825					

Príloha č. 1: "Zriaďuje sa vecné bremeno práva zriadenia Stavby SO 1233.2 Preložka múriku protipovodňovej ochrany – Prístavná ul. pozemkoch reg. C KN p. č. 9186/62 (diel č. 1) 8 m², p. č. 9193/33 (diel č. 2) 177 m², p. č. 9193/34 (diel č. 3) 15 m² vo vyznačenom rozsahu v prospech každodobého vlastníka Stavby SO 1233.2 Preložka múriku protipovodňovej ochrany – Prístavná ul. v pozícii oprávneného vecného bremena (in rem)."

Legenda: kód spôsobu využívania pozemkov: 18 - Pozemok, na ktorom je dvor

22 - Pozemok, na ktorom je postavená inžinierska stavba - cestná, miestna a účelová komunikácia, lesná cesta, poľná cesta, chodník, nekryté parkovisko a ich súčasti



d
918529



918628

d
918528

d
918527

d
918518

d
919533

450-4
450-5
450-6
450-7

450-8
450-9
450-10
450-11

450-12
450-13
450-14
450-15

2

d
9195731



21796/1

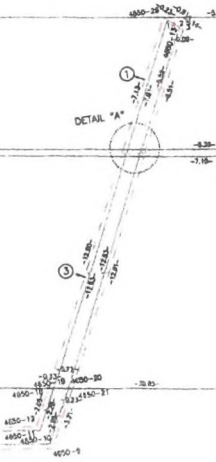
9186/63

9186/62

9183/34

9183/685

DETAIL "A"



VÝPIS Z KATASTRA NEHNUTEĽNOSTÍ

Okres 102 Bratislava II Dátum vyhotovenia 21.9.2023
 Obec 529320 Bratislava-Ružinov Čas vyhotovenia 16:11:49
 Katastrálne územie 804274 Nivy Údaje platné k 20.9.2023 18:00:00

Výpis je nepoužiteľný na právne úkony

VÝPIS Z LISTU VLASTNÍCTVA č. 882

ČASŤ A: MAJETKOVÁ PODSTATA

Parcely registra „C“ evidované na katastrálnej mape

Počet parcelí: 496

Parcelné číslo	Výmera v m ²	Druh pozemku	Spôsob využívania pozemku	Druh chránenej nehnuteľnosti	Spoločná nehnuteľnosť	Umiestnenie pozemku	Druh právneho vzťahu
3461/7	11805	Ostatná plocha	37		1	1	
Plomba vyznačená na základe Z-9327/2023 (Iná listina)							
Iné údaje: Bez zápisu							
3461/8	208	Zastavaná plocha a nádvorie	17		1	1	5
Právny vzťah k stavbe evidovanej na pozemku parcelné číslo 3461/8 je evidovaný na liste vlastníctva č. 2162.							
Iné údaje: Bez zápisu							
3461/9	115	Zastavaná plocha a nádvorie	17		1	1	5
Právny vzťah k stavbe evidovanej na pozemku parcelné číslo 3461/9 je evidovaný na liste vlastníctva č. 2162.							
Iné údaje: Bez zápisu							
3461/11	2446	Vodná plocha	11		1	1	
Iné údaje: Bez zápisu							
3461/12	910	Zastavaná plocha a nádvorie	25		1	1	
Iné údaje: Bez zápisu							
3461/14	716	Zastavaná plocha a nádvorie	25		1	1	
Iné údaje: Bez zápisu							

3461/15	34	Zastavaná plocha a nádvorie	25				
Iné údaje: Bez zápisu							
3461/16	569	Zastavaná plocha a nádvorie	25		1	1	
Iné údaje: Bez zápisu							
3461/21	4889	Zastavaná plocha a nádvorie	25		1	1	
Iné údaje: Bez zápisu							
3461/22	16798	Ostatná plocha	37		1	1	
Iné údaje: Bez zápisu							
3461/23	6609	Zastavaná plocha a nádvorie	22		1	1	
Plomba vyznačená na základe Z-9327/2023 (Iná listina)							
Iné údaje: Bez zápisu							
3461/24	10242	Zastavaná plocha a nádvorie	25		1	1	
Iné údaje: Bez zápisu							
3461/25	345	Zastavaná plocha a nádvorie	22		1	1	
Plomba vyznačená na základe Z-9327/2023 (Iná listina)							
Iné údaje: Bez zápisu							
3461/26	137	Ostatná plocha	37		1	1	
Iné údaje: Bez zápisu							
3461/28	178	Zastavaná plocha a nádvorie	16		1	1	5
Právny vzťah k stavbe súpisné číslo 630 evidovanej na pozemku parcelné číslo 3461/28 je evidovaný na liste vlastníctva č. 1746.							
Iné údaje: Bez zápisu							
3461/30	10215	Zastavaná plocha a nádvorie	16		1	1	5
Právny vzťah k stavbe súpisné číslo 630 evidovanej na pozemku parcelné číslo 3461/30 je evidovaný na liste vlastníctva č. 3098.							
Iné údaje: Bez zápisu							
3461/31	4803	Zastavaná plocha a nádvorie	16		1	1	5
Právny vzťah k stavbe súpisné číslo 630 evidovanej na pozemku parcelné číslo 3461/31 je evidovaný na liste vlastníctva č. 1746.							
Iné údaje: Bez zápisu							
3461/33	10161	Zastavaná plocha a nádvorie	16		1	1	5
Právny vzťah k stavbe súpisné číslo 630 evidovanej na pozemku parcelné číslo 3461/33 je evidovaný na liste vlastníctva č. 3098.							

Iné údaje: Bez zápisu							
3461/34	528	Zastavaná plocha a nádvorie	16		1	1	5
Právny vzťah k stavbe súpisné číslo 630 evidovanej na pozemku parcelné číslo 3461/34 je evidovaný na liste vlastníctva č 1746.							
Iné údaje: Bez zápisu							
3461/35	415	Zastavaná plocha a nádvorie	16		1	1	5
Právny vzťah k stavbe súpisné číslo 630 evidovanej na pozemku parcelné číslo 3461/35 je evidovaný na liste vlastníctva č 1746.							
Iné údaje: Bez zápisu							
3461/36	990	Ostatná plocha	37		1	1	
Iné údaje: Bez zápisu							
3461/37	3461	Ostatná plocha	37		1	1	
Iné údaje: Bez zápisu							
3461/38	43	Zastavaná plocha a nádvorie	17		1	1	5
Právny vzťah k stavbe evidovanej na pozemku parcelné číslo 3461/38 je evidovaný na liste vlastníctva č 1746.							
Iné údaje: Bez zápisu							
3461/39	424	Ostatná plocha	37		1	1	
Iné údaje: Bez zápisu							
3461/40	152	Zastavaná plocha a nádvorie	17		1	1	5
Právny vzťah k stavbe evidovanej na pozemku parcelné číslo 3461/40 je evidovaný na liste vlastníctva č 1746.							
Iné údaje: Bez zápisu							
3461/41	263	Zastavaná plocha a nádvorie	17		1	1	5
Právny vzťah k stavbe evidovanej na pozemku parcelné číslo 3461/41 je evidovaný na liste vlastníctva č 1746.							
Iné údaje: Bez zápisu							
3461/42	545	Zastavaná plocha a nádvorie	17		1	1	5
Právny vzťah k stavbe evidovanej na pozemku parcelné číslo 3461/42 je evidovaný na liste vlastníctva č 1746.							
Iné údaje: Bez zápisu							
3461/43	117	Ostatná plocha	37		1	1	
Iné údaje: Bez zápisu							
3461/44	14	Zastavaná plocha a nádvorie	17		1	1	5
Právny vzťah k stavbe evidovanej na pozemku parcelné číslo 3461/44 je evidovaný na liste vlastníctva č 1746.							
Iné údaje: Bez zápisu							
3461/45	772	Ostatná plocha	37		1	1	

3461/57 je evidovaný na liste vlastníctva č.

Iné údaje: Bez zápisu							
3461/46	12	Zastavaná plocha a nádvorie	16		1	1	5
Právny vzťah k stavbe súpisné číslo 630 evidovanej na pozemku parcelné číslo 3461/46 je evidovaný na liste vlastníctva č. 1746.							
Iné údaje: Bez zápisu							
3461/47	332	Ostatná plocha	37		1	1	
Iné údaje: Bez zápisu							
3461/48	23	Zastavaná plocha a nádvorie	17		1	1	5
Právny vzťah k stavbe evidovanej na pozemku parcelné číslo 3461/48 je evidovaný na liste vlastníctva č. 1746.							
Iné údaje: Bez zápisu							
3461/49	340	Ostatná plocha	37		1	1	
Iné údaje: Bez zápisu							
3461/50	508	Ostatná plocha	37		1	1	
Iné údaje: Bez zápisu							
3461/51	278	Zastavaná plocha a nádvorie	17		1	1	5
Právny vzťah k stavbe evidovanej na pozemku parcelné číslo 3461/51 je evidovaný na liste vlastníctva č. 1746.							
Iné údaje: Bez zápisu							
3461/52	301	Ostatná plocha	37		1	1	
Iné údaje: Bez zápisu							
3461/53	103	Zastavaná plocha a nádvorie	16		1	1	5
Právny vzťah k stavbe súpisné číslo 630 evidovanej na pozemku parcelné číslo 3461/53 je evidovaný na liste vlastníctva č. 1746.							
Iné údaje: Bez zápisu							
3461/54	685	Zastavaná plocha a nádvorie	17		1	1	5
Právny vzťah k stavbe evidovanej na pozemku parcelné číslo 3461/54 je evidovaný na liste vlastníctva č. 1746.							
Iné údaje: Bez zápisu							
3461/55	172	Zastavaná plocha a nádvorie	17		1	1	5
Právny vzťah k stavbe evidovanej na pozemku parcelné číslo 3461/55 je evidovaný na liste vlastníctva č. 1746.							
Iné údaje: Bez zápisu							
3461/56	154	Zastavaná plocha a nádvorie	17		1	1	5
Právny vzťah k stavbe evidovanej na pozemku parcelné číslo 3461/56 je evidovaný na liste vlastníctva č. 1746.							
Iné údaje: Bez zápisu							
3461/57	666	Zastavaná plocha a nádvorie	16		1	1	

Iné údaje:
Bez zápisu

4156	Zastavaná plocha a nádvorie	17		1	1	
------	--------------------------------	----	--	---	---	--

3461/70 je evidovaný na liste vlastníctva č. 1746.

Právny vzťah k stavbe súpisné číslo 630 evidovanej na pozemku parcelné číslo 3461/57 je evidovaný na liste vlastníctva č. 1746.							
Iné údaje: Bez zápisu							
3461/58	1125	Zastavaná plocha a nádvorie	16		1	1	5
Právny vzťah k stavbe súpisné číslo 630 evidovanej na pozemku parcelné číslo 3461/58 je evidovaný na liste vlastníctva č. 1746.							
Iné údaje: Bez zápisu							
3461/59	1134	Zastavaná plocha a nádvorie	16		1	1	5
Právny vzťah k stavbe súpisné číslo 630 evidovanej na pozemku parcelné číslo 3461/59 je evidovaný na liste vlastníctva č. 1746.							
Iné údaje: Bez zápisu							
3461/60	180	Zastavaná plocha a nádvorie	17		1	1	5
Právny vzťah k stavbe evidovanej na pozemku parcelné číslo 3461/60 je evidovaný na liste vlastníctva č. 1746.							
Iné údaje: Bez zápisu							
3461/61	171	Zastavaná plocha a nádvorie	17		1	1	
Právny vzťah k stavbe evidovanej na pozemku parcelné číslo 3461/61 je evidovaný na liste vlastníctva č. 1746.							
Iné údaje: Bez zápisu							
3461/62	174	Zastavaná plocha a nádvorie	17		1	1	5
Právny vzťah k stavbe evidovanej na pozemku parcelné číslo 3461/62 je evidovaný na liste vlastníctva č. 1746.							
Iné údaje: Bez zápisu							
3461/63	1155	Zastavaná plocha a nádvorie	17		1	1	5
Právny vzťah k stavbe evidovanej na pozemku parcelné číslo 3461/63 je evidovaný na liste vlastníctva č. 1746.							
Iné údaje: Bez zápisu							
3461/64	204	Ostatná plocha	37		1	1	
Iné údaje: Bez zápisu							
3461/65	483	Ostatná plocha	37		1	1	
Iné údaje: Bez zápisu							
3461/66	446	Zastavaná plocha a nádvorie	17		1	1	
Právny vzťah k stavbe evidovanej na pozemku parcelné číslo 3461/66 je evidovaný na liste vlastníctva č. 1746.							
Iné údaje: Bez zápisu							
3461/67	202	Ostatná plocha	37		1	1	
Iné údaje: Bez zápisu							
3461/68	556	Ostatná plocha	37		1	1	
Iné údaje: Bez zápisu							

Bez zápisu

... je evidovaný na liste vlastníctva č. 1746.

3461/57

666

Zastavaná plocha
a nádvorie

16

1

1

5

3461/69

115

Ostatná plocha

37

Iné údaje:

Bez zápisu

3461/70

4156

Zastavaná plocha
a nádvorie

17

1

1

5

Právny vzťah k stavbe evidovanej na pozemku parcelné číslo 3461/70 je evidovaný na liste vlastníctva č. 1746.

Iné údaje:

Bez zápisu

3461/71

18

Zastavaná plocha
a nádvorie

17

1

1

5

Právny vzťah k stavbe evidovanej na pozemku parcelné číslo 3461/71 je evidovaný na liste vlastníctva č. 1746.

Iné údaje:

Bez zápisu

3461/72

1126

Ostatná plocha

37

1

1

Iné údaje:

Bez zápisu

3461/73

45

Zastavaná plocha
a nádvorie

16

1

1

5

Právny vzťah k stavbe súpisné číslo 630 evidovanej na pozemku parcelné číslo 3461/73 je evidovaný na liste vlastníctva č. 1746.

Iné údaje:

Bez zápisu

3461/87

5136

Zastavaná plocha
a nádvorie

25

1

1

Plomba vyznačená na základe Z-20130/2018 (Iná listina)

Iné údaje:

Bez zápisu

3461/88

14

Zastavaná plocha
a nádvorie

16

1

1

5

Právny vzťah k stavbe súpisné číslo 17188 evidovanej na pozemku parcelné číslo 3461/88 je evidovaný na liste vlastníctva č. 2162.

Iné údaje:

Bez zápisu

3461/89

6

Zastavaná plocha
a nádvorie

17

1

1

5

Plomba vyznačená na základe Z-20130/2018 (Iná listina)

Právny vzťah k stavbe evidovanej na pozemku parcelné číslo 3461/89 je evidovaný na liste vlastníctva č. 4243.

Iné údaje:

Bez zápisu

3461/90

5

Zastavaná plocha
a nádvorie

17

1

1

5

Právny vzťah k stavbe evidovanej na pozemku parcelné číslo 3461/90 je evidovaný na liste vlastníctva č. 4243.

Iné údaje:

Bez zápisu

3461/91

3

Zastavaná plocha
a nádvorie

25

1

1

Iné údaje:

Bez zápisu

3461/93

459

Ostatná plocha

37

1

1

Plomba vyznačená na základe Z-9327/2023 (Iná listina)

Iné údaje:

Bez zápisu

3461/94

48

Ostatná plocha

37

1

1

		Zastavaná plocha a nádvorie	22		1	1	
Plomba vyznačená na základe Z-9327/2023 (Iná listina)							
Iné údaje: Bez zápisu							
3461/98	11215	Ostatná plocha	37		1	1	
Iné údaje: Bez zápisu							
3622/3	90	Zastavaná plocha a nádvorie	16		1	1	5
Právny vzťah k stavbe súpisné číslo 925 evidovanej na pozemku parcelné číslo 3622/3 je evidovaný na liste vlastníctva č. 4047.							
Iné údaje: Bez zápisu							
3623/3	115	Ostatná plocha	37		1	1	
Iné údaje: Bez zápisu							
3625/1	756	Ostatná plocha	37		1	1	
Iné údaje: Bez zápisu							
3625/2	2724	Ostatná plocha	37		1	1	
Plomba vyznačená na základe Z-9327/2023 (Iná listina)							
Iné údaje: Bez zápisu							
3625/8	320	Ostatná plocha	37		1	1	
Iné údaje: Bez zápisu							
3851/1	41180	Ostatná plocha	37		1	1	
Iné údaje: Bez zápisu							
3851/2	17231	Ostatná plocha	37		1	1	
Iné údaje: Bez zápisu							
3851/62	979	Zastavaná plocha a nádvorie	25		1	1	
Plomba vyznačená na základe Z-9327/2023 (Iná listina)							
Iné údaje: Bez zápisu							
3851/63	771	Zastavaná plocha a nádvorie	25		1	1	
Iné údaje: Bez zápisu							
3851/66	530	Zastavaná plocha a nádvorie	22		1	1	
Plomba vyznačená na základe Z-9327/2023 (Iná listina)							
Iné údaje: Bez zápisu							
3851/76	845	Zastavaná plocha a nádvorie	16		1	1	5

7 z 49

Iné údaje: Bez zápisu							
3851/88	4639	Zastavaná plocha a nádvorie	17		1	1	5
Právny vzťah k stavbe evidovanej na pozemku parcelné číslo 3851/88 je evidovaný na liste vlastníctva č. 2162.							

5

Iné údaje: Bez zápisu							
3851/77	304	Zastavaná plocha a nádvorie	17		1	1	5
Právny vzťah k stavbe evidovanej na pozemku parcelné číslo 3851/77 je evidovaný na liste vlastníctva č. 2162.							
Iné údaje: Bez zápisu							
3851/78	583	Zastavaná plocha a nádvorie	17		1	1	5
Právny vzťah k stavbe evidovanej na pozemku parcelné číslo 3851/78 je evidovaný na liste vlastníctva č. 2162.							
Iné údaje: Bez zápisu							
3851/79	101	Zastavaná plocha a nádvorie	17		1	1	5
Právny vzťah k stavbe evidovanej na pozemku parcelné číslo 3851/79 je evidovaný na liste vlastníctva č. 2162.							
Iné údaje: Bez zápisu							
3851/80	626	Zastavaná plocha a nádvorie	17		1	1	5
Právny vzťah k stavbe evidovanej na pozemku parcelné číslo 3851/80 je evidovaný na liste vlastníctva č. 2162.							
Iné údaje: Bez zápisu							
3851/81	44	Zastavaná plocha a nádvorie	17		1	1	5
Právny vzťah k stavbe evidovanej na pozemku parcelné číslo 3851/81 je evidovaný na liste vlastníctva č. 2162.							
Iné údaje: Bez zápisu							
3851/82	178	Zastavaná plocha a nádvorie	17		1	1	5
Právny vzťah k stavbe evidovanej na pozemku parcelné číslo 3851/82 je evidovaný na liste vlastníctva č. 2162.							
Iné údaje: Bez zápisu							
3851/83	477	Zastavaná plocha a nádvorie	16		1	1	
Právny vzťah k stavbe súpisné číslo 776 evidovanej na pozemku parcelné číslo 3851/83 je evidovaný na liste vlastníctva č. 2162.							
Iné údaje: Bez zápisu							
3851/85	43	Zastavaná plocha a nádvorie	17		1	1	5
Právny vzťah k stavbe evidovanej na pozemku parcelné číslo 3851/85 je evidovaný na liste vlastníctva č. 2162.							
Iné údaje: Bez zápisu							
3851/86	44	Zastavaná plocha a nádvorie	17		1	1	5
Právny vzťah k stavbe evidovanej na pozemku parcelné číslo 3851/86 je evidovaný na liste vlastníctva č. 2162.							
Iné údaje: Bez zápisu							
3851/87	191	Zastavaná plocha a nádvorie	16		1	1	
Právny vzťah k stavbe súpisné číslo 776 evidovanej na pozemku parcelné číslo 3851/87 je evidovaný na liste vlastníctva č. 2162.							

Iné údaje: Bez zápisu							
3851/125	64	Zastavaná plocha a nádvorie	25		1	1	
Plomba vyznačená na základe Z-9327/2023 (Iná listina)							
Iné údaje: Bez zápisu							
3852/7	6084	Ostatná plocha	37		1	1	

Iné údaje: Bez zápisu								
3851/88	4639	Zastavaná plocha a nádvorie	17		1	1	5	
Právny vzťah k stavbe evidovanej na pozemku parcelné číslo 3851/88 je evidovaný na liste vlastníctva č. 2162.								
Iné údaje: Bez zápisu								
3851/89	814	Zastavaná plocha a nádvorie	17		1	1	5	
Právny vzťah k stavbe evidovanej na pozemku parcelné číslo 3851/89 je evidovaný na liste vlastníctva č. 2162.								
Iné údaje: Bez zápisu								
3851/98	7727	Ostatná plocha	37		1	1		
Iné údaje: Bez zápisu								
3851/99	2297	Ostatná plocha	37		1	1		
Iné údaje: Bez zápisu								
3851/100	229708	Vodná plocha	11		1	1		
Iné údaje: Bez zápisu								
3851/101	429	Ostatná plocha	37		1	1		
Iné údaje: Bez zápisu								
3851/102	399	Ostatná plocha	37		1	1		
Iné údaje: Bez zápisu								
3851/103	2644	Zastavaná plocha a nádvorie	25		1	1		
Iné údaje: Bez zápisu								
3851/104	2	Ostatná plocha	37		1	1		
Plomba vyznačená na základe Z-9327/2023 (Iná listina)								
Iné údaje: Bez zápisu								
3851/120	125	Vodná plocha	11		1	1		
Právny vzťah k stavbe evidovanej na pozemku parcelné číslo 3851/120 je evidovaný na liste vlastníctva č. 4243.								
Iné údaje: Bez zápisu								
3851/121	170	Vodná plocha	11		1	1		
Právny vzťah k stavbe evidovanej na pozemku parcelné číslo 3851/121 je evidovaný na liste vlastníctva č. 4243.								
Iné údaje: Bez zápisu								
3851/122	121	Vodná plocha	11		1	1		
Právny vzťah k stavbe evidovanej na pozemku parcelné číslo 3851/122 je evidovaný na liste vlastníctva č. 4243.								
Iné údaje: Bez zápisu								
3851/123	26	Zastavaná plocha a nádvorie	25		1	1		
Plomba vyznačená na základe Z-20130/2018 (Iná listina)								

			16		I	I
--	--	--	----	--	---	---

Právny vzťah k stavbe súpisné číslo 776 evidovanej na pozemku parcelné číslo 3851/87 je evidovaný na liste vlastníctva č. 2162

Iné údaje: Bez zápisu						
3851/125	64	Zastavaná plocha a nádvorie	25		1	1
Plomba vyznačená na základe Z-9327/2023 (Iná listina)						
Iné údaje: Bez zápisu						
3852/7	6084	Ostatná plocha	37		1	1
Iné údaje: Bez zápisu						
3852/8	22309	Ostatná plocha	37		1	1
Iné údaje: Bez zápisu						
3852/46	59	Zastavaná plocha a nádvorie	16		1	1
Právny vzťah k stavbe súpisné číslo 639 evidovanej na pozemku parcelné číslo 3852/46 je evidovaný na liste vlastníctva č. 1809.						
Iné údaje: Bez zápisu						
3867/1	10624	Zastavaná plocha a nádvorie	18		1	1
Iné údaje: Bez zápisu						
3867/2	1497	Zastavaná plocha a nádvorie	22		1	1
Iné údaje: Bez zápisu						
3867/3	24229	Ostatná plocha	37		1	1
Iné údaje: Bez zápisu						
3867/4	27199	Ostatná plocha	37		1	1
Iné údaje: Bez zápisu						
3867/5	2780	Zastavaná plocha a nádvorie	17		1	1
Právny vzťah k stavbe evidovanej na pozemku parcelné číslo 3867/5 je evidovaný na liste vlastníctva č. 2162.						
Iné údaje: Bez zápisu						
3867/6	3887	Zastavaná plocha a nádvorie	17		1	1
Právny vzťah k stavbe evidovanej na pozemku parcelné číslo 3867/6 je evidovaný na liste vlastníctva č. 2162.						
Iné údaje: Bez zápisu						
3867/7	125	Zastavaná plocha a nádvorie	17		1	1
Právny vzťah k stavbe súpisné číslo 4919 evidovanej na pozemku parcelné číslo 3867/7 je evidovaný na liste vlastníctva č. 2162.						
Iné údaje: Bez zápisu						
3867/8	3209	Zastavaná plocha a nádvorie	17		1	1
Právny vzťah k stavbe evidovanej na pozemku parcelné číslo 3867/8 je evidovaný na liste vlastníctva č. 2162.						
Iné údaje: Bez zápisu						

3867/9	677	Zastavaná plocha a nádvorie	17		1	1	
Iné údaje Bez zápisu							
3867/20	164	Zastavaná plocha a nádvorie	17		1	1	5
Právny vzťah k stavbe súpisné číslo 4919 evidovanej na pozemku parcelné číslo 3867/20 je evidovaný na liste vlastníctva č. 2162.							
Iné údaje: Bez zápisu							
3867/21	94	Zastavaná plocha a nádvorie	17		1	1	5
Právny vzťah k stavbe evidovanej na pozemku parcelné číslo 3867/21 je evidovaný na liste vlastníctva č. 2162.							
Iné údaje: Bez zápisu							
3867/22	175	Zastavaná plocha a nádvorie	17		1	1	5
Právny vzťah k stavbe evidovanej na pozemku parcelné číslo 3867/22 je evidovaný na liste vlastníctva č. 2162.							
Iné údaje: Bez zápisu							
3867/23	34	Zastavaná plocha a nádvorie	17		1	1	5
Právny vzťah k stavbe evidovanej na pozemku parcelné číslo 3867/23 je evidovaný na liste vlastníctva č. 2162.							
Iné údaje: Bez zápisu							
3867/24	163	Zastavaná plocha a nádvorie	17		1	1	5
Právny vzťah k stavbe evidovanej na pozemku parcelné číslo 3867/24 je evidovaný na liste vlastníctva č. 2162.							
Iné údaje: Bez zápisu							
3867/25	45	Zastavaná plocha a nádvorie	17		1	1	5
Právny vzťah k stavbe evidovanej na pozemku parcelné číslo 3867/25 je evidovaný na liste vlastníctva č. 2162.							
Iné údaje: Bez zápisu							
3867/26	26	Zastavaná plocha a nádvorie	17		1	1	5
Právny vzťah k stavbe evidovanej na pozemku parcelné číslo 3867/26 je evidovaný na liste vlastníctva č. 2162.							
Iné údaje: Bez zápisu							
3867/27	60	Zastavaná plocha a nádvorie	17		1	1	5
Právny vzťah k stavbe evidovanej na pozemku parcelné číslo 3867/27 je evidovaný na liste vlastníctva č. 2162.							
Iné údaje: Bez zápisu							
3867/28	99	Zastavaná plocha a nádvorie	17		1	1	5
Právny vzťah k stavbe evidovanej na pozemku parcelné číslo 3867/28 je evidovaný na liste vlastníctva č. 2162.							
Iné údaje: Bez zápisu							
3867/29	30	Zastavaná plocha a nádvorie	17		1	1	5
Právny vzťah k stavbe evidovanej na pozemku parcelné číslo 3867/29 je evidovaný na liste vlastníctva č. 2162.							

Iné údaje: Bez zápisu							
3867/30	67	Zastavaná plocha a nádvorie	17		1	1	5
Právny vzťah k stavbe evidovanej na pozemku parcelné číslo 3867/30 je evidovaný na liste vlastníctva č. 2162.							
Iné údaje: Bez zápisu							
3867/31	215	Zastavaná plocha a nádvorie	17		1	1	5
Právny vzťah k stavbe evidovanej na pozemku parcelné číslo 3867/31 je evidovaný na liste vlastníctva č. 2162.							
Iné údaje: Bez zápisu							
3867/32	162	Zastavaná plocha a nádvorie	17		1	1	5
Právny vzťah k stavbe súpisné číslo 776 evidovanej na pozemku parcelné číslo 3867/32 je evidovaný na liste vlastníctva č. 2162.							
Iné údaje: Bez zápisu							
3867/33	16	Zastavaná plocha a nádvorie	17		1	1	5
Právny vzťah k stavbe evidovanej na pozemku parcelné číslo 3867/33 je evidovaný na liste vlastníctva č. 2162.							
Iné údaje: Bez zápisu							
3867/34	467	Zastavaná plocha a nádvorie	16		1	1	5
Právny vzťah k stavbe súpisné číslo 776 evidovanej na pozemku parcelné číslo 3867/34 je evidovaný na liste vlastníctva č. 2162.							
Iné údaje: Bez zápisu							
3867/35	598	Zastavaná plocha a nádvorie	16		1	1	5
Právny vzťah k stavbe súpisné číslo 776 evidovanej na pozemku parcelné číslo 3867/35 je evidovaný na liste vlastníctva č. 2162.							
Iné údaje: Bez zápisu							
3867/39	12	Zastavaná plocha a nádvorie	17		1	1	5
Právny vzťah k stavbe evidovanej na pozemku parcelné číslo 3867/39 je evidovaný na liste vlastníctva č. 2162.							
Iné údaje: Bez zápisu							
3867/40	209	Zastavaná plocha a nádvorie	17		1	1	
Právny vzťah k stavbe evidovanej na pozemku parcelné číslo 3867/40 je evidovaný na liste vlastníctva č. 2162.							
Iné údaje: Bez zápisu							
3867/41	28	Zastavaná plocha a nádvorie	17		1	1	5
Právny vzťah k stavbe evidovanej na pozemku parcelné číslo 3867/41 je evidovaný na liste vlastníctva č. 2162.							
Iné údaje: Bez zápisu							
3867/42	148	Zastavaná plocha a nádvorie	17		1	1	5
Právny vzťah k stavbe evidovanej na pozemku parcelné číslo 3867/42 je evidovaný na liste vlastníctva č. 2162.							

Iné údaje: Bez zápisu							
3868/5	3222	Ostatná plocha	37				
Iné údaje: Bez zápisu							
			11		201	1	1

Iné údaje: Bez zápisu							
3867/43	237	Zastavaná plocha a nádvorie	17		1	1	
Právny vzťah k stavbe evidovanej na pozemku parcelné číslo 3867/43 je evidovaný na liste vlastníctva č. 4676.							
Iné údaje: Bez zápisu							
3867/44	112	Zastavaná plocha a nádvorie	17		1	1	5
Právny vzťah k stavbe evidovanej na pozemku parcelné číslo 3867/44 je evidovaný na liste vlastníctva č. 2162.							
Iné údaje: Bez zápisu							
3867/50	373	Zastavaná plocha a nádvorie	16		1	1	5
Právny vzťah k stavbe súpisné číslo 5831 evidovanej na pozemku parcelné číslo 3867/50 je evidovaný na liste vlastníctva č. 3464.							
Iné údaje: Bez zápisu							
3867/51	407	Zastavaná plocha a nádvorie	16		1	1	
Právny vzťah k stavbe súpisné číslo 2521 evidovanej na pozemku parcelné číslo 3867/51 je evidovaný na liste vlastníctva č. 1508.							
Iné údaje: Bez zápisu							
3867/52	9060	Zastavaná plocha a nádvorie	18		1	1	
Iné údaje: Bez zápisu							
3867/56	376	Zastavaná plocha a nádvorie	16		1	1	
Právny vzťah k stavbe súpisné číslo 5831 evidovanej na pozemku parcelné číslo 3867/56 je evidovaný na liste vlastníctva č. 3464.							
Iné údaje: Bez zápisu							
3867/57	741	Zastavaná plocha a nádvorie	25		1	1	
Iné údaje: Bez zápisu							
3867/58	284	Zastavaná plocha a nádvorie	22		1	1	
Iné údaje: Bez zápisu							
3867/59	564	Ostatná plocha	37		1	1	
Iné údaje: Bez zápisu							
3867/60	334	Ostatná plocha	37		1	1	
Iné údaje: Bez zápisu							
3867/62	8529	Zastavaná plocha a nádvorie	18		1	1	
Iné údaje: Bez zápisu							
3867/63	2176	Zastavaná plocha a nádvorie	18		1	1	

Iné údaje: Bez zápisu						
3868/5	3222	Ostatná plocha	37		1	1
Iné údaje: Bez zápisu						
3869/1	207622	Vodná plocha	11	201	1	1
Iné údaje: Bez zápisu						
3870/5	420	Zastavaná plocha a nádvorie	25		1	1
Iné údaje: Bez zápisu						
3879/2	2343	Ostatná plocha	37		1	1
Iné údaje: Bez zápisu						
3879/9	137	Zastavaná plocha a nádvorie	17		1	1
Právny vzťah k stavbe evidovanej na pozemku parcelné číslo 3879/9 je evidovaný na liste vlastníctva č. 2162.						
Iné údaje: Bez zápisu						
3879/18	38	Zastavaná plocha a nádvorie	17		1	1
Právny vzťah k stavbe evidovanej na pozemku parcelné číslo 3879/18 je evidovaný na liste vlastníctva č. 2162.						
Iné údaje: Bez zápisu						
3879/19	792	Zastavaná plocha a nádvorie	25		1	1
Iné údaje: Bez zápisu						
3879/21	2154	Zastavaná plocha a nádvorie	25		1	1
Iné údaje: Bez zápisu						
3879/22	586	Zastavaná plocha a nádvorie	25		1	1
Iné údaje: Bez zápisu						
3879/23	40	Zastavaná plocha a nádvorie	17		1	1
Právny vzťah k stavbe evidovanej na pozemku parcelné číslo 3879/23 je evidovaný na liste vlastníctva č. 2162.						
Iné údaje: Bez zápisu						
3879/24	81	Zastavaná plocha a nádvorie	17		1	1
Právny vzťah k stavbe evidovanej na pozemku parcelné číslo 3879/24 je evidovaný na liste vlastníctva č. 2162.						
Iné údaje: Bez zápisu						
3879/27	7	Zastavaná plocha a nádvorie	22		1	1
Iné údaje: Bez zápisu						
3879/29	26	Ostatná plocha	37		1	1
Iné údaje: Bez zápisu						

Bez zápisu							
3880/304	41	Zastavaná plocha a nádvorie	22		1	1	
Iné údaje: Bez zápisu							
3880/305	26	Zastavaná plocha a nádvorie	22		1	1	
Iné údaje: Bez zápisu							
3880/306	24	Zastavaná plocha a nádvorie	17		1	1	5
Právny vzťah k stavbe evidovanej na pozemku parcelné číslo 3880/306 je evidovaný na liste vlastníctva č. 4243.							
Iné údaje: Bez zápisu							
3881/1	46969	Zastavaná plocha a nádvorie	22	501	1	1	
Iné údaje: Bez zápisu							
3881/2	3963	Zastavaná plocha a nádvorie	22	501	1	1	
Iné údaje: Bez zápisu							
3881/3	143	Zastavaná plocha a nádvorie	16	501	1	1	5
Právny vzťah k stavbe súpisné číslo 1860 evidovanej na pozemku parcelné číslo 3881/3 je evidovaný na liste vlastníctva č. 2162.							
Iné údaje: Bez zápisu							
3881/4	437	Zastavaná plocha a nádvorie	16	501	1	1	5
Právny vzťah k stavbe súpisné číslo 1860 evidovanej na pozemku parcelné číslo 3881/4 je evidovaný na liste vlastníctva č. 2162.							
Iné údaje: Bez zápisu							
3881/5	1068	Zastavaná plocha a nádvorie	16	501	1	1	5
Právny vzťah k stavbe súpisné číslo 1860 evidovanej na pozemku parcelné číslo 3881/5 je evidovaný na liste vlastníctva č. 2162.							
Iné údaje: Bez zápisu							
3881/6	5800	Zastavaná plocha a nádvorie	16	501	1	1	5
Právny vzťah k stavbe súpisné číslo 1860 evidovanej na pozemku parcelné číslo 3881/6 je evidovaný na liste vlastníctva č. 2162.							
Iné údaje: Bez zápisu							
3881/7	226	Zastavaná plocha a nádvorie	16	501	1	1	5
Právny vzťah k stavbe súpisné číslo 1860 evidovanej na pozemku parcelné číslo 3881/7 je evidovaný na liste vlastníctva č. 2162.							
Iné údaje: Bez zápisu							

Iné údaje: Bez zápisu							
3881/21	107	Ostatná plocha	37		1	1	

3881/8	5379	Zastavaná plocha a nádvorie	16	501	1	1	5
Právny vzťah k stavbe súpisné číslo 1860 evidovanej na pozemku parcelné číslo 3881/8 je evidovaný na liste vlastníctva č. 2162.							
Iné údaje: Bez zápisu							
3881/9	236	Zastavaná plocha a nádvorie	16	501	1	1	5
Právny vzťah k stavbe súpisné číslo 1860 evidovanej na pozemku parcelné číslo 3881/9 je evidovaný na liste vlastníctva č. 2162.							
Iné údaje: Bez zápisu							
3881/10	121	Zastavaná plocha a nádvorie	16	501	1	1	5
Právny vzťah k stavbe súpisné číslo 1860 evidovanej na pozemku parcelné číslo 3881/10 je evidovaný na liste vlastníctva č. 2162.							
Iné údaje: Bez zápisu							
3881/11	59	Zastavaná plocha a nádvorie	16	501	1	1	5
Právny vzťah k stavbe súpisné číslo 1860 evidovanej na pozemku parcelné číslo 3881/11 je evidovaný na liste vlastníctva č. 2162.							
Iné údaje: Bez zápisu							
3881/12	563	Zastavaná plocha a nádvorie	16	501	1	1	5
Právny vzťah k stavbe súpisné číslo 1860 evidovanej na pozemku parcelné číslo 3881/12 je evidovaný na liste vlastníctva č. 2162.							
Iné údaje: Bez zápisu							
3881/13	610	Zastavaná plocha a nádvorie	15	501	1	1	5
Právny vzťah k stavbe súpisné číslo 1860 evidovanej na pozemku parcelné číslo 3881/13 je evidovaný na liste vlastníctva č. 2162.							
Iné údaje: Bez zápisu							
3881/14	194	Zastavaná plocha a nádvorie	16		1	1	5
Právny vzťah k stavbe súpisné číslo 1860 evidovanej na pozemku parcelné číslo 3881/14 je evidovaný na liste vlastníctva č. 2162.							
Iné údaje: Bez zápisu							
3881/17	3212	Zastavaná plocha a nádvorie	16		1	1	5
Právny vzťah k stavbe súpisné číslo 1860 evidovanej na pozemku parcelné číslo 3881/17 je evidovaný na liste vlastníctva č. 2162.							
Iné údaje: Bez zápisu							
3881/18	7548	Ostatná plocha	37		1	1	
Iné údaje: Bez zápisu							
3881/19	204	Ostatná plocha	37		1	1	
Iné údaje: Bez zápisu							
3881/20	224	Ostatná plocha	37				

Iné údaje:
Bez zápisu

3881/38

223

Ostatná plocha

37

1

1

Iné údaje:
Bez zápisu

3881/39

195

Ostatná plocha

37

1

1

Iné údaje: Bez zápisu							
3881/21	107	Ostatná plocha	37			1	1
Iné údaje: Bez zápisu							
3881/22	5621	Ostatná plocha	37			1	1
Iné údaje: Bez zápisu							
3881/23	1972	Ostatná plocha	37			1	1
Iné údaje: Bez zápisu							
3881/24	29819	Ostatná plocha	37			1	1
Iné údaje: Bez zápisu							
3881/25	6531	Ostatná plocha	37			1	1
Iné údaje: Bez zápisu							
3881/26	949	Ostatná plocha	37			1	1
Iné údaje: Bez zápisu							
3881/27	200	Ostatná plocha	37			1	1
Iné údaje: Bez zápisu							
3881/28	46	Ostatná plocha	37			1	1
Iné údaje: Bez zápisu							
3881/29	157	Ostatná plocha	37			1	1
Iné údaje: Bez zápisu							
3881/30	295	Ostatná plocha	37			1	1
Iné údaje: Bez zápisu							
3881/31	319	Ostatná plocha	37			1	1
Iné údaje: Bez zápisu							
3881/32	1247	Ostatná plocha	37			1	1
Iné údaje: Bez zápisu							
3881/33	2026	Ostatná plocha	37			1	1
Iné údaje: Bez zápisu							
3881/34	232	Ostatná plocha	37			1	1
Iné údaje: Bez zápisu							
3881/35	1266	Ostatná plocha	37			1	1
Iné údaje: Bez zápisu							
3881/36	904	Ostatná plocha	37			1	1
Iné údaje: Bez zápisu							
3881/37	8800	Ostatná plocha	37			1	1

Iné údaje: Bez zápisu		3881/38	223	Ostatná plocha	37		1	1	
Iné údaje: Bez zápisu		3881/39	195	Ostatná plocha	37		1	1	
Iné údaje: Bez zápisu		4080/2	1974	Ostatná plocha	37		1	1	
Iné údaje: Bez zápisu		4080/3	161	Zastavaná plocha a nádvorie	22		1	1	
Plomba vyznačená na základe Z-20130/2018 (Iná listina)									
Iné údaje: Bez zápisu		4080/4	173	Zastavaná plocha a nádvorie	25		1	1	
Plomba vyznačená na základe Z-20130/2018 (Iná listina)									
Iné údaje: Bez zápisu		9186/14	405	Zastavaná plocha a nádvorie	16		1	1	
Právny vzťah k stavbe súpisné číslo 5686 evidovanej na pozemku parcelné číslo 9186/14									
Iné údaje: Bez zápisu		9186/16	50	Zastavaná plocha a nádvorie	17		1	1	
Iné údaje: Bez zápisu		9186/17	875	Ostatná plocha	17		1	1	
Právny vzťah k stavbe evidovanej na pozemku parcelné číslo 9186/17 je evidovaný na liste vlastníctva č. 4676.									
Iné údaje: Bez zápisu		9186/18	118	Zastavaná plocha a nádvorie	17		1	1	5
Právny vzťah k stavbe súpisné číslo 4919 evidovanej na pozemku parcelné číslo 9186/18 je evidovaný na liste vlastníctva č. 2162.									
Iné údaje: Bez zápisu		9186/21	80	Zastavaná plocha a nádvorie	17		1	1	5
Právny vzťah k stavbe súpisné číslo 5462 evidovanej na pozemku parcelné číslo 9186/21 je evidovaný na liste vlastníctva č. 585.									
Iné údaje: Bez zápisu		9186/26	159	Zastavaná plocha a nádvorie	25		1	1	
Iné údaje: Bez zápisu		9186/27	300	Zastavaná plocha a nádvorie	17		1	1	5

Právny vzťah k stavbe súpisné číslo 4919 evidovanej na pozemku parcelné číslo 9186/27 je evidovaný na liste vlastníctva č 2162.

Iné údaje: Bez zápisu								
9186/28	38	Zastavaná plocha a nádvorie	99			1	1	5
Iné údaje: Bez zápisu								
9189/1	432	Zastavaná plocha a nádvorie	18			1	1	5
Iné údaje: Bez zápisu								
9190/2	495	Zastavaná plocha a nádvorie	18			1	1	
Iné údaje: Bez zápisu								
9191/2	555	Zastavaná plocha a nádvorie	18			1	1	
Iné údaje: Bez zápisu								
9193/2	302	Zastavaná plocha a nádvorie	22			1	1	
Iné údaje: Bez zápisu								
9193/7	10146	Zastavaná plocha a nádvorie	25			1	1	
Iné údaje: Bez zápisu								
9193/8	21344	Zastavaná plocha a nádvorie	17	201		1	1	
Iné údaje: Bez zápisu								
9193/21	1238	Zastavaná plocha a nádvorie	18			1	1	
Iné údaje: Bez zápisu								
9193/22	64	Ostatná plocha	37			1	1	
Iné údaje: Bez zápisu								
9193/23	334	Ostatná plocha	37			1	1	
Iné údaje: Bez zápisu								
9193/24	436	Zastavaná plocha a nádvorie	18			1	1	
Iné údaje: Bez zápisu								
9193/25	213	Zastavaná plocha a nádvorie	18			1	1	
Iné údaje: Bez zápisu								
9193/27	273	Zastavaná plocha a nádvorie	18			1	1	
Iné údaje: Bez zápisu								

9193/28	485	Zastavaná plocha a nádvorie	18		1	1
Iné údaje: Bez zápisu						
9193/29	283	Zastavaná plocha a nádvorie	18		1	1
Iné údaje: Bez zápisu						
9193/30	156	Zastavaná plocha a nádvorie	18		1	1
Iné údaje: Bez zápisu						
9193/31	120	Zastavaná plocha a nádvorie	18		1	1
Iné údaje: Bez zápisu						
9193/32	2391	Zastavaná plocha a nádvorie	25		1	1
Iné údaje: Bez zápisu						
9193/33	5028	Zastavaná plocha a nádvorie	22		1	1
Iné údaje: Bez zápisu						
9193/34	5363	Zastavaná plocha a nádvorie	18		1	1
Iné údaje: Bez zápisu						
9193/35	28	Zastavaná plocha a nádvorie	17		1	1
Iné údaje: Bez zápisu						
9193/36	12948	Zastavaná plocha a nádvorie	17		1	1
Iné údaje: Bez zápisu						
9193/37	1081	Zastavaná plocha a nádvorie	17		1	1
Iné údaje: Bez zápisu						
9193/38	2988	Zastavaná plocha a nádvorie	17		1	1
Iné údaje: Bez zápisu						
9193/39	1375	Zastavaná plocha a nádvorie	17		1	1
Iné údaje: Bez zápisu						
9193/40	13166	Zastavaná plocha a nádvorie	17		1	1
Iné údaje: Bez zápisu						
9193/41	9872	Zastavaná plocha a nádvorie	17		1	1
Iné údaje: Bez zápisu						

9193/57	180	Zastavaná plocha a nádvorie			1	1
Iné údaje: Bez zápisu						
			17			

9193/42	3118	Zastavaná plocha a nádvorie	17	201	1	1	
Iné údaje: Bez zápisu							
9193/43	2471	Zastavaná plocha a nádvorie	17		1	1	
Iné údaje: Bez zápisu							
9193/44	669	Zastavaná plocha a nádvorie	17		1	1	
Iné údaje: Bez zápisu							
9193/45	1401	Zastavaná plocha a nádvorie	17		1	1	
Iné údaje: Bez zápisu							
9193/46	272	Zastavaná plocha a nádvorie	17		1	1	
Iné údaje: Bez zápisu							
9193/47	320	Zastavaná plocha a nádvorie	17		1	1	
Právny vzťah k stavbe evidovanej na pozemku parcelné číslo 9193/47 je evidovaný na liste vlastníctva č. 4676.							
Iné údaje: Bez zápisu							
9193/48	1944	Zastavaná plocha a nádvorie	17		1	1	
Iné údaje: Bez zápisu							
9193/49	2121	Zastavaná plocha a nádvorie	17		1	1	
Iné údaje: Bez zápisu							
9193/52	383	Zastavaná plocha a nádvorie	18		1	1	
Iné údaje: Bez zápisu							
9193/53	2432	Zastavaná plocha a nádvorie	17	201	1	1	
Iné údaje: Bez zápisu							
9193/54	710	Zastavaná plocha a nádvorie	17		1	1	
Iné údaje: Bez zápisu							
9193/55	29	Zastavaná plocha a nádvorie	17		1	1	
Iné údaje: Bez zápisu							
9193/56	114	Zastavaná plocha a nádvorie	17		1	1	
Právny vzťah k stavbe súpisné číslo 18111 evidovanej na pozemku parcelné číslo 9193/56 je evidovaný na liste vlastníctva č. 2162.							
Iné údaje: Bez zápisu							

9193/57	180	Zastavaná plocha a nádvorie	17					
Iné údaje: Bez zápisu								
9193/58	19	Zastavaná plocha a nádvorie	17			1		1
Iné údaje: Bez zápisu								
9193/59	968	Zastavaná plocha a nádvorie	17			1		1
Iné údaje: Bez zápisu								
9193/60	4797	Zastavaná plocha a nádvorie	17			1		1 5
Právny vzťah k stavbe súpisné číslo 4919 evidovanej na pozemku parcelné číslo 9193/60 je evidovaný na liste vlastníctva č. 2162.								
Iné údaje: Bez zápisu								
9193/61	5773	Zastavaná plocha a nádvorie	17			1		1
Iné údaje: Bez zápisu								
9193/63	3506	Zastavaná plocha a nádvorie	17		201	1		1
Iné údaje: Bez zápisu								
9193/64	1747	Zastavaná plocha a nádvorie	17		201	1		1
Iné údaje: Bez zápisu								
9193/65	7351	Zastavaná plocha a nádvorie	17			1		1
Iné údaje: Bez zápisu								
9193/66	2713	Zastavaná plocha a nádvorie	17		201	1		1
Iné údaje: Bez zápisu								
9193/67	223	Zastavaná plocha a nádvorie	17			1		1
Iné údaje: Bez zápisu								
9193/68	930	Zastavaná plocha a nádvorie	17			1		1
Iné údaje: Bez zápisu								
9193/69	919	Zastavaná plocha a nádvorie	17		201	1		1
Iné údaje: Bez zápisu								
9193/70	5937	Zastavaná plocha a nádvorie	16		201	1		1 5
Právny vzťah k stavbe súpisné číslo 4919 evidovanej na pozemku parcelné číslo 9193/70 je evidovaný na liste vlastníctva č. 2162.								
Iné údaje: Bez zápisu								

9193/71	1447	Zastavaná plocha a nádvorie	17		1	1	
Iné údaje: Bez zápisu							
9193/72	60	Zastavaná plocha a nádvorie	17		1	1	
Iné údaje: Bez zápisu							
9193/73	876	Zastavaná plocha a nádvorie	17		1	1	
Iné údaje: Bez zápisu							
9193/74	5695	Zastavaná plocha a nádvorie	17		1	1	
Iné údaje: Bez zápisu							
9193/75	2157	Zastavaná plocha a nádvorie	18		1	1	
Iné údaje: Bez zápisu							
9193/76	639	Zastavaná plocha a nádvorie	22		1	1	
Iné údaje: Bez zápisu							
9193/78	2874	Zastavaná plocha a nádvorie	17		1	1	
Iné údaje: Bez zápisu							
9193/79	2299	Zastavaná plocha a nádvorie	25		1	1	
Iné údaje: Bez zápisu							
9193/80	173	Zastavaná plocha a nádvorie	17		1	1	
Iné údaje: Bez zápisu							
9193/81	148	Zastavaná plocha a nádvorie	17		1	1	
Iné údaje: Bez zápisu							
9193/83	1027	Zastavaná plocha a nádvorie	22		1	1	
Iné údaje: Bez zápisu							
9193/84	614	Zastavaná plocha a nádvorie	22		1	1	
Iné údaje: Bez zápisu							
9193/85	624	Zastavaná plocha a nádvorie	17		1	1	
Iné údaje: Bez zápisu							
9193/86	274	Zastavaná plocha a nádvorie	17		1	1	5
Právny vzťah k stavbe súpisné číslo 4919 evidovanej na pozemku parcelné číslo 9193/86 je evidovaný na liste vlastníctva č. 2162.							

Iné údaje: Bez zápisu							
9193/87	642	Zastavaná plocha a nádvorie	17		1	1	
Iné údaje: Bez zápisu							
9193/88	193	Zastavaná plocha a nádvorie	17		1	1	
Iné údaje: Bez zápisu							
9193/89	15	Zastavaná plocha a nádvorie	17		1	1	
Iné údaje: Bez zápisu							
9193/90	256	Zastavaná plocha a nádvorie	17		1	1	
Iné údaje: Bez zápisu							
9193/91	237	Zastavaná plocha a nádvorie	17		1	1	
Iné údaje: Bez zápisu							
9193/92	2364	Zastavaná plocha a nádvorie	16		1	1	5
Právny vzťah k stavbe súpisné číslo 4919 evidovanej na pozemku parcelné číslo 9193/92 je evidovaný na liste vlastníctva č. 2162.							
Iné údaje: Bez zápisu							
9193/93	414	Zastavaná plocha a nádvorie	17		1	1	5
Právny vzťah k stavbe súpisné číslo 4919 evidovanej na pozemku parcelné číslo 9193/93 je evidovaný na liste vlastníctva č. 2162.							
Iné údaje: Bez zápisu							
9193/94	9383	Zastavaná plocha a nádvorie	17		1	1	
Iné údaje: Bez zápisu							
9193/95	1959	Zastavaná plocha a nádvorie	17		1	1	
Iné údaje: Bez zápisu							
9193/96	3825	Zastavaná plocha a nádvorie	17		1	1	
Iné údaje: Bez zápisu							
9193/97	12758	Zastavaná plocha a nádvorie	17		1	1	
Iné údaje: Bez zápisu							
9193/98	15	Zastavaná plocha a nádvorie	17		1	1	
Iné údaje: Bez zápisu							
9193/99	177	Zastavaná plocha a nádvorie	17		1	1	
Iné údaje: Bez zápisu							
9193/112	149	Zastavaná plocha a nádvorie	17		1	1	
Iné údaje: Bez zápisu							

Právny vzťah k stavbe súpisné číslo 4919 evidovanej na pozemku parcelné číslo 9193/99 je evidovaný na liste vlastníctva č. 2162.							
Iné údaje: Bez zápisu							
9193/100	647	Zastavaná plocha a nádvorie	17		1	1	
Iné údaje: Bez zápisu							
9193/101	236	Zastavaná plocha a nádvorie	16		1	1	5
Právny vzťah k stavbe súpisné číslo 4919 evidovanej na pozemku parcelné číslo 9193/101 je evidovaný na liste vlastníctva č. 2162.							
Iné údaje: Bez zápisu							
9193/102	276	Zastavaná plocha a nádvorie	17		1	1	
Iné údaje: Bez zápisu							
9193/103	378	Zastavaná plocha a nádvorie	17		1	1	
Právny vzťah k stavbe evidovanej na pozemku parcelné číslo 9193/103 je evidovaný na liste vlastníctva č. 4676.							
Iné údaje: Bez zápisu							
9193/104	1925	Zastavaná plocha a nádvorie	17		1	1	
Iné údaje: Bez zápisu							
9193/105	1890	Zastavaná plocha a nádvorie	17		1	1	
Iné údaje: Bez zápisu							
9193/106	226	Zastavaná plocha a nádvorie	17		1	1	5
Právny vzťah k stavbe súpisné číslo 4919 evidovanej na pozemku parcelné číslo 9193/106 je evidovaný na liste vlastníctva č. 2162.							
Iné údaje: Bez zápisu							
9193/107	202	Zastavaná plocha a nádvorie	17		1	1	
Iné údaje: Bez zápisu							
9193/108	5021	Zastavaná plocha a nádvorie	17		1	1	
Iné údaje: Bez zápisu							
9193/109	1166	Zastavaná plocha a nádvorie	17		1	1	
Iné údaje: Bez zápisu							
9193/110	234	Zastavaná plocha a nádvorie	17		1	1	
Iné údaje: Bez zápisu							
9193/111	27	Zastavaná plocha a nádvorie	17		1	1	

Iné údaje: Bez zápisu							
9193/112	149	Zastavaná plocha a nádvorie	17		1	1	
Iné údaje: Bez zápisu							
9193/113	83	Zastavaná plocha a nádvorie	17		1	1	
Iné údaje: Bez zápisu							
9193/114	347	Zastavaná plocha a nádvorie	17		1	1	
Iné údaje: Bez zápisu							
9193/115	53	Zastavaná plocha a nádvorie	17		1	1	
Iné údaje: Bez zápisu							
9193/137	737	Zastavaná plocha a nádvorie	25		1	1	
Iné údaje: Bez zápisu							
9193/138	337	Zastavaná plocha a nádvorie	25		1	1	
Iné údaje: Bez zápisu							
9193/139	64	Zastavaná plocha a nádvorie	25		1	1	
Iné údaje: Bez zápisu							
9193/140	615	Zastavaná plocha a nádvorie	25		1	1	
Iné údaje: Bez zápisu							
9193/141	297	Zastavaná plocha a nádvorie	25		1	1	
Iné údaje: Bez zápisu							
9193/142	2275	Zastavaná plocha a nádvorie	25		1	1	
Iné údaje: Bez zápisu							
9193/143	29	Zastavaná plocha a nádvorie	25		1	1	
Iné údaje: Bez zápisu							
9193/144	842	Zastavaná plocha a nádvorie	25		1	1	
Iné údaje: Bez zápisu							
9193/145	608	Zastavaná plocha a nádvorie	25		1	1	
Iné údaje: Bez zápisu							
9193/146	314	Zastavaná plocha a nádvorie	16		1	1	5

Právny vzťah k stavbe súpisné číslo 5383 evidovanej na pozemku parcelné číslo 9193/146 je evidovaný na liste vlastníctva č. 2946.

Iné údaje:
Bez zápisu

9193/147	338	Zastavaná plocha a nádvorie	25		1	1	
----------	-----	--------------------------------	----	--	---	---	--

Iné údaje:
Bez zápisu

9193/148	352	Zastavaná plocha a nádvorie	25		1	1	
----------	-----	--------------------------------	----	--	---	---	--

Iné údaje:
Bez zápisu

9193/149	3578	Zastavaná plocha a nádvorie	25		1	1	
----------	------	--------------------------------	----	--	---	---	--

Iné údaje:
Bez zápisu

9193/150	230	Zastavaná plocha a nádvorie	25		1	1	
----------	-----	--------------------------------	----	--	---	---	--

Iné údaje:
Bez zápisu

9193/151	167	Zastavaná plocha a nádvorie	25		1	1	
----------	-----	--------------------------------	----	--	---	---	--

Iné údaje:
Bez zápisu

9193/152	607	Zastavaná plocha a nádvorie	25		1	1	
----------	-----	--------------------------------	----	--	---	---	--

Iné údaje:
Bez zápisu

9193/153	1605	Zastavaná plocha a nádvorie	25		1	1	
----------	------	--------------------------------	----	--	---	---	--

Iné údaje:
Bez zápisu

9193/180	250	Ostatná plocha	37		1	1	
----------	-----	----------------	----	--	---	---	--

Iné údaje:
Bez zápisu

9193/181	71	Ostatná plocha	37		1	1	
----------	----	----------------	----	--	---	---	--

Iné údaje:
Bez zápisu

9193/182	58	Zastavaná plocha a nádvorie	16		1	1	5
----------	----	--------------------------------	----	--	---	---	---

Právny vzťah k stavbe súpisné číslo 904 evidovanej na pozemku parcelné číslo 9193/182 je evidovaný na liste vlastníctva č. 4049.

Iné údaje:
Bez zápisu

9193/183	18	Zastavaná plocha a nádvorie	25		1	1	
----------	----	--------------------------------	----	--	---	---	--

Iné údaje:
Bez zápisu

9193/184	18	Zastavaná plocha a nádvorie	25		1	1	
----------	----	--------------------------------	----	--	---	---	--

Iné údaje:
Bez zápisu

9193/185	18	Zastavaná plocha a nádvorie	25		1	1	
----------	----	--------------------------------	----	--	---	---	--

Iné údaje: Bez zápisu							
9193/186	18	Zastavaná plocha a nádvorie	25		1	1	
Iné údaje: Bez zápisu							
9193/187	18	Zastavaná plocha a nádvorie	25		1	1	
Iné údaje: Bez zápisu							
9193/188	143	Zastavaná plocha a nádvorie	25		1	1	
Iné údaje: Bez zápisu							
9193/189	263	Zastavaná plocha a nádvorie	25		1	1	
Iné údaje: Bez zápisu							
9193/190	1204	Zastavaná plocha a nádvorie	25		1	1	
Iné údaje: Bez zápisu							
9193/191	4319	Zastavaná plocha a nádvorie	25		1	1	
Iné údaje: Bez zápisu							
9193/192	3428	Zastavaná plocha a nádvorie	25		1	1	
Iné údaje: Bez zápisu							
9193/202	239	Zastavaná plocha a nádvorie	25		1	1	
Iné údaje: Bez zápisu							
9193/203	56	Zastavaná plocha a nádvorie	25		1	1	
Iné údaje: Bez zápisu							
9193/204	801	Zastavaná plocha a nádvorie	25		1	1	
Iné údaje: Bez zápisu							
9193/205	3231	Zastavaná plocha a nádvorie	25		1	1	
Iné údaje: Bez zápisu							
9193/206	2528	Zastavaná plocha a nádvorie	25		1	1	
Iné údaje: Bez zápisu							
9193/207	902	Zastavaná plocha a nádvorie	25		1	1	
Iné údaje: Bez zápisu							
9193/370	1111	Zastavaná plocha a nádvorie	25		1	1	
Iné údaje: Bez zápisu							
1101		Zastavaná plocha	25		1	1	

Iné údaje: Bez zápisu						
9193/377	219	Zastavaná plocha a nádvorie	22		1	1
Iné údaje: Bez zápisu						
9193/381	12	Zastavaná plocha a nádvorie	22		1	1
Iné údaje: Bez zápisu						
9193/386	422	Zastavaná plocha a nádvorie	25		1	1
Iné údaje: Bez zápisu						
9193/387	320	Zastavaná plocha a nádvorie	25		1	1
Iné údaje: Bez zápisu						
9193/388	47	Zastavaná plocha a nádvorie	25		1	1
Iné údaje: Bez zápisu						
9193/389	28	Zastavaná plocha a nádvorie	25		1	1
Iné údaje: Bez zápisu						
9193/390	9	Zastavaná plocha a nádvorie	25		1	1
Iné údaje: Bez zápisu						
9193/391	190	Zastavaná plocha a nádvorie	25		1	1
Iné údaje: Bez zápisu						
9193/392	2100	Zastavaná plocha a nádvorie	25		1	1
Iné údaje: Bez zápisu						
9193/393	720	Zastavaná plocha a nádvorie	25		1	1
Iné údaje: Bez zápisu						
9193/394	24919	Zastavaná plocha a nádvorie	20		1	1
Iné údaje: Bez zápisu						
9193/395	549	Zastavaná plocha a nádvorie	25		1	1
Plomba vyznačená na základe Z-9327/2023 (Iná listina)						
Iné údaje: Bez zápisu						
9193/396	317	Zastavaná plocha a nádvorie	16		1	1
Právny vzťah k stavbe súpisné číslo 17186 evidovanej na pozemku parcelné číslo 9193/396 je evidovaný na liste vlastníctva č. 2162.						

Iné údaje: Bez zápisu		Zastavaná plocha a nádvorie	25				
9193/397	410	Zastavaná plocha a nádvorie	25		1	1	
Iné údaje: Bez zápisu							
9193/398	359	Ostatná plocha	37		1	1	
Iné údaje: Bez zápisu							
9193/399	1075	Ostatná plocha	37		1	1	
Plomba vyznačená na základe Z-9327/2023 (Iná listina)							
Iné údaje: Bez zápisu							
9193/400	8833	Zastavaná plocha a nádvorie	25		1	1	
Plomba vyznačená na základe Z-9327/2023 (Iná listina)							
Iné údaje: Bez zápisu							
9193/401	44452	Zastavaná plocha a nádvorie	25		1	1	
Iné údaje: Bez zápisu							
9193/402	3512	Ostatná plocha	37		1	1	
Iné údaje: Bez zápisu							
9193/403	3175	Ostatná plocha	34		1	1	
Iné údaje: Bez zápisu							
9193/404	2945	Ostatná plocha	37		1	1	
Iné údaje: Bez zápisu							
9193/405	4600	Zastavaná plocha a nádvorie	25		1	1	
Iné údaje: Bez zápisu							
9193/406	2881	Zastavaná plocha a nádvorie	25		1	1	
Iné údaje: Bez zápisu							
9193/407	919	Zastavaná plocha a nádvorie	25		1	1	
Iné údaje: Bez zápisu							
9193/408	922	Zastavaná plocha a nádvorie	25		1	1	
Iné údaje: Bez zápisu							
9193/409	956	Zastavaná plocha a nádvorie	25		1	1	
Iné údaje: Bez zápisu							
9193/410	10906	Zastavaná plocha a nádvorie	20	201	1	1	

Iné údaje: Bez zápisu							
9193/411	3667	Zastavaná plocha a nádvorie	25		1	1	
Iné údaje: Bez zápisu							
9193/412	34372	Zastavaná plocha a nádvorie	25		1	1	
Iné údaje: Bez zápisu							
9193/413	17054	Ostatná plocha	34		1	1	
Iné údaje: Bez zápisu							
9193/414	30964	Zastavaná plocha a nádvorie	25		1	1	
Iné údaje: Bez zápisu							
9193/415	8868	Ostatná plocha	34		1	1	
Iné údaje: Bez zápisu							
9193/416	2875	Ostatná plocha	37		1	1	
Iné údaje: Bez zápisu							
9193/417	9894	Ostatná plocha	34		1	1	
Iné údaje: Bez zápisu							
9193/418	1364	Zastavaná plocha a nádvorie	25		1	1	
Iné údaje: Bez zápisu							
9193/419	2813	Zastavaná plocha a nádvorie	25		1	1	
Iné údaje: Bez zápisu							
9193/420	96	Zastavaná plocha a nádvorie	25		1	1	
Iné údaje: Bez zápisu							
9193/421	2925	Zastavaná plocha a nádvorie	25		1	1	
Iné údaje: Bez zápisu							
9193/422	5129	Ostatná plocha	37		1	1	
Plomba vyznačená na základe Z-9327/2023 (Iná listina)							
Iné údaje: Bez zápisu							
9193/423	18866	Ostatná plocha	37		1	1	
Iné údaje: Bez zápisu							
9193/424	1741	Zastavaná plocha a nádvorie	25		1	1	
Iné údaje: Bez zápisu							
9193/425	7938	Ostatná plocha	37		1	1	

Iné údaje: Bez zápisu						
9193/445	197	Zastavaná plocha a nádvorie	16		1	1
Právny vzťah k stavbe súpisné číslo 4919 evidovanej na pozemku parcelné číslo 9193/445 je evidovaný na liste vlastníctva č 3427						
Iné údaje: Bez zápisu						
9193/454	5990	Zastavaná plocha a nádvorie	25		1	1
Iné údaje: Bez zápisu						
9193/455	1071	Zastavaná plocha a nádvorie	25		1	1
Iné údaje: Bez zápisu						
9193/470	3010	Ostatná plocha	37		1	1
Iné údaje: Bez zápisu						
9193/471	205	Ostatná plocha	37		1	1
Iné údaje: Bez zápisu						
9193/472	2828	Zastavaná plocha a nádvorie	22		1	1
Iné údaje: Bez zápisu						
9193/473	581	Ostatná plocha	37		1	1
Iné údaje: Bez zápisu						
9193/474	3095	Zastavaná plocha a nádvorie	19		1	1
Iné údaje: Bez zápisu						
9193/488	738	Zastavaná plocha a nádvorie	25		1	1
Iné údaje: Bez zápisu						
9193/500	667	Zastavaná plocha a nádvorie	18		1	1
Iné údaje: Bez zápisu						
9193/521	2648	Zastavaná plocha a nádvorie	18		1	1
Iné údaje: Bez zápisu						
9193/522	92	Zastavaná plocha a nádvorie	22		1	1
Iné údaje: Bez zápisu						
9193/523	927	Zastavaná plocha a nádvorie	22		1	1
Iné údaje: Bez zápisu						
9193/524	2357	Zastavaná plocha a nádvorie	18		1	1

Iné údaje: Bez zápisu							
9193/525	3142	Zastavaná plocha a nádvorie	24	201	1	1	
Iné údaje: Bez zápisu							
9193/526	605	Ostatná plocha	34		1	1	
Iné údaje: Bez zápisu							
9193/527	1201	Vodná plocha	11	201	1	1	
Iné údaje: Bez zápisu							
9193/528	1200	Zastavaná plocha a nádvorie	18		1	1	
Iné údaje: Bez zápisu							
9193/557	565	Zastavaná plocha a nádvorie	16		1	1	5
Právny vzťah k stavbe súpisné číslo 16477 evidovanej na pozemku parcelné číslo 9193/557 je evidovaný na liste vlastníctva č. 1075.							
Iné údaje: Bez zápisu							
9193/558	1087	Zastavaná plocha a nádvorie	22		1	1	
Iné údaje: Bez zápisu							
9193/559	601	Ostatná plocha	34		1	1	
Iné údaje: Bez zápisu							
9193/566	88	Zastavaná plocha a nádvorie	16		1	1	5
Právny vzťah k stavbe súpisné číslo 17189 evidovanej na pozemku parcelné číslo 9193/566 je evidovaný na liste vlastníctva č. 2162.							
Iné údaje: Bez zápisu							
9193/567	895	Zastavaná plocha a nádvorie	25		1	1	
Iné údaje: Bez zápisu							
9193/568	16	Zastavaná plocha a nádvorie	20		1	1	
Iné údaje: Bez zápisu							
9193/569	16	Ostatná plocha	34		1	1	
Iné údaje: Bez zápisu							
9193/570	15	Ostatná plocha	34		1	1	
Iné údaje: Bez zápisu							
9193/571	16	Zastavaná plocha a nádvorie	20		1	1	
Iné údaje: Bez zápisu							
9193/572	16	Ostatná plocha	34		1	1	

Iné údaje: Bez zápisu						
9193/573	16	Zastavaná plocha a nádvorie	20		1	1
Iné údaje: Bez zápisu						
9193/574	4	Ostatná plocha	99		1	1
Iné údaje: Bez zápisu						
9193/581	124	Zastavaná plocha a nádvorie	19		1	1
Iné údaje: Bez zápisu						
9193/586	343	Zastavaná plocha a nádvorie	19		1	1
Iné údaje: Bez zápisu						
9193/587	62	Zastavaná plocha a nádvorie	19		1	1
Iné údaje: Bez zápisu						
9193/591	289	Zastavaná plocha a nádvorie	18		1	1
Iné údaje: Bez zápisu						
9193/592	128	Zastavaná plocha a nádvorie	19		1	1
Iné údaje: Bez zápisu						
9193/608	17	Zastavaná plocha a nádvorie	17		1	1
Iné údaje: Bez zápisu						
9193/619	549	Zastavaná plocha a nádvorie	19		1	1
Iné údaje: Bez zápisu						
9193/620	240	Zastavaná plocha a nádvorie	22		1	1
Iné údaje: Bez zápisu						
9193/624	663	Zastavaná plocha a nádvorie	22		1	1
Iné údaje: Bez zápisu						
9193/626	324	Zastavaná plocha a nádvorie	18		1	1
Iné údaje: Bez zápisu						
9193/638	8	Zastavaná plocha a nádvorie	16		1	1
Právny vzťah k stavbe súpisné číslo 17746 evidovanej na pozemku parcelné číslo 9193/638 je evidovaný na liste vlastníctva č. 2162.						
Iné údaje: Bez zápisu						

9193/639	670	Zastavaná plocha a nádvorie	16		1	1	5
Právny vzťah k stavbe súpisné číslo 17745 evidovanej na pozemku parcelné číslo 9193/639 je evidovaný na liste vlastníctva č. 2162.							
Iné údaje: Bez zápisu							
9193/647	206	Ostatná plocha	37		1	1	
Iné údaje: Bez zápisu							
9193/648	284	Ostatná plocha	37		1	1	
Iné údaje: Bez zápisu							
9193/649	426	Zastavaná plocha a nádvorie	22		1	1	
Iné údaje: Bez zápisu							
9193/650	209	Zastavaná plocha a nádvorie	22		1	1	
Iné údaje: Bez zápisu							
9193/651	205	Ostatná plocha	37		1	1	
Iné údaje: Bez zápisu							
9193/684	12	Zastavaná plocha a nádvorie	17		1	1	
Iné údaje: Bez zápisu							
9193/685	16	Zastavaná plocha a nádvorie	18		1	1	
Iné údaje: Bez zápisu							
9193/686	9	Zastavaná plocha a nádvorie	18		1	1	
Iné údaje: Bez zápisu							
9193/689	494	Zastavaná plocha a nádvorie	25		1	1	
Iné údaje: Bez zápisu							
9193/691	4000	Zastavaná plocha a nádvorie	18		1	1	
Iné údaje: Bez zápisu							
9193/713	7	Zastavaná plocha a nádvorie	18		1	1	
Iné údaje: Bez zápisu							
9193/714	157	Zastavaná plocha a nádvorie	18		1	1	
Iné údaje: Bez zápisu							
9193/731	4468	Zastavaná plocha a nádvorie	18		1	1	
Iné údaje: Bez zápisu							

9198	338	Zastavaná plocha a nádvorie					
Právny vzťah k stavbe súpisné číslo 380 evidovanej na pozemku parcelné číslo 9198 je evidovaný na liste vlastníctva č. 5575.							
Iné údaje: Bez zápisu							
			17		1	1	5
Právny vzťah k stavbe súpisné číslo 380 evidovanej na pozemku parcelné číslo 9198 je evidovaný na liste vlastníctva č. 585.							

9193/732	485	Zastavaná plocha a nádvorie	18		1	1	
Iné údaje: Bez zápisu							
9193/733	231	Zastavaná plocha a nádvorie	18		1	1	
Iné údaje: Bez zápisu							
9193/734	76	Zastavaná plocha a nádvorie	18		1	1	
Iné údaje: Bez zápisu							
9193/735	29	Zastavaná plocha a nádvorie	18		1	1	
Iné údaje: Bez zápisu							
9193/736	67	Zastavaná plocha a nádvorie	18		1	1	
Iné údaje: Bez zápisu							
9193/737	237	Zastavaná plocha a nádvorie	18		1	1	
Iné údaje: Bez zápisu							
9193/738	142	Zastavaná plocha a nádvorie	18		1	1	
Iné údaje: Bez zápisu							
9193/739	117	Zastavaná plocha a nádvorie	18		1	1	
Iné údaje: Bez zápisu							
9193/740	1	Zastavaná plocha a nádvorie	18		1	1	
Iné údaje: Bez zápisu							
9193/791	89	Zastavaná plocha a nádvorie	16		1	1	
Právny vzťah k stavbe súpisné číslo 19284 evidovanej na pozemku parcelné číslo 9193/791 je evidovaný na liste vlastníctva č. 5500.							
Iné údaje: Bez zápisu							
9193/792	476	Ostatná plocha	37		1	1	
Iné údaje: Bez zápisu							
9196/2	169	Zastavaná plocha a nádvorie	25		1	1	5
Iné údaje: Bez zápisu							
9197	157	Zastavaná plocha a nádvorie	15		1	1	5
Právny vzťah k stavbe súpisné číslo 400 evidovanej na pozemku parcelné číslo 9197 je evidovaný na liste vlastníctva č. 3184.							
Iné údaje: Bez zápisu							

9198	338	Zastavaná plocha a nádvorie						
Právny vzťah k stavbe súpisné číslo 380 evidovanej na pozemku parcelné číslo 9198 je evidovaný na liste vlastníctva č. 3595.								
Iné údaje: Bez zápisu								
9201/1	401	Zastavaná plocha a nádvorie	17		1		1	5
Právny vzťah k stavbe súpisné číslo 5461 evidovanej na pozemku parcelné číslo 9201/1 je evidovaný na liste vlastníctva č. 585.								
Iné údaje: Bez zápisu								
9201/2	1090	Zastavaná plocha a nádvorie	16		1		1	5
Právny vzťah k stavbe súpisné číslo 4919 evidovanej na pozemku parcelné číslo 9201/2 je evidovaný na liste vlastníctva č. 2162.								
Iné údaje: Bez zápisu								
9201/3	277	Zastavaná plocha a nádvorie	16		1		1	5
Právny vzťah k stavbe súpisné číslo 4919 evidovanej na pozemku parcelné číslo 9201/3 je evidovaný na liste vlastníctva č. 2162.								
Iné údaje: Bez zápisu								
9201/4	627	Zastavaná plocha a nádvorie	16	201	1		1	5
Právny vzťah k stavbe súpisné číslo 4919 evidovanej na pozemku parcelné číslo 9201/4 je evidovaný na liste vlastníctva č. 2162.								
Iné údaje: Bez zápisu								
9202	582	Zastavaná plocha a nádvorie	17		1		1	5
Právny vzťah k stavbe súpisné číslo 5460 evidovanej na pozemku parcelné číslo 9202 je evidovaný na liste vlastníctva č. 585.								
Iné údaje: Bez zápisu								
9203	152	Zastavaná plocha a nádvorie	17		1		1	5
Právny vzťah k stavbe súpisné číslo 5459 evidovanej na pozemku parcelné číslo 9203 je evidovaný na liste vlastníctva č. 585.								
Iné údaje: Bez zápisu								
9204	687	Zastavaná plocha a nádvorie	16		1		1	5
Právny vzťah k stavbe súpisné číslo 4919 evidovanej na pozemku parcelné číslo 9204 je evidovaný na liste vlastníctva č. 2162.								
Iné údaje: Bez zápisu								
9206/6	42	Zastavaná plocha a nádvorie	25		1		1	
Iné údaje: Bez zápisu								
9206/7	1345	Zastavaná plocha a nádvorie	25		1		1	
Iné údaje: Bez zápisu								
9211	4631	Zastavaná plocha a nádvorie	17		1		1	5
Právny vzťah k stavbe súpisné číslo 4919 evidovanej na pozemku parcelné číslo 9211 je evidovaný na liste vlastníctva č. 2162.								

Iné údaje: Bez zápisu						
9212	4673	Ostatná plocha	17		1	1 5
Právny vzťah k stavbe súpisné číslo 4919 evidovanej na pozemku parcelné číslo 9212 je evidovaný na liste vlastníctva č. 2162.						
Iné údaje: Bez zápisu						
9215/2	2173	Ostatná plocha	37		1	1
Iné údaje: Bez zápisu						
9215/3	9	Ostatná plocha	37		1	1
Iné údaje: Bez zápisu						
15390/1	341	Ostatná plocha	37		1	1
Iné údaje: Bez zápisu						
15390/4	312	Zastavaná plocha a nádvorie	16		1	1 5
Právny vzťah k stavbe súpisné číslo 145 evidovanej na pozemku parcelné číslo 15390/4 je evidovaný na liste vlastníctva č. 4047.						
Iné údaje: Bez zápisu						
15390/9	120	Ostatná plocha	37		1	1
Iné údaje: Bez zápisu						
15390/12	115	Zastavaná plocha a nádvorie	16		1	1 5
Právny vzťah k stavbe súpisné číslo 130 evidovanej na pozemku parcelné číslo 15390/12 je evidovaný na liste vlastníctva č. 4047.						
Iné údaje: Bez zápisu						
15390/13	113	Zastavaná plocha a nádvorie	25		1	1
Iné údaje: Bez zápisu						
15390/20	259	Zastavaná plocha a nádvorie	25		1	1 5
Iné údaje: Bez zápisu						
15390/21	253	Ostatná plocha	37		1	1
Iné údaje: Bez zápisu						
15390/22	60	Ostatná plocha	37		1	1
Iné údaje: Bez zápisu						
15390/23	167	Zastavaná plocha a nádvorie	25		1	1 5
Iné údaje: Bez zápisu						
15390/24	102	Ostatná plocha	37		1	1
Iné údaje: Bez zápisu						
15390/25	43	Ostatná plocha	37		1	1

Iné údaje:
Bez zápisu

Legenda

Druh stavby

20 Iná budova

Umiestnenie stavby

1 Stavba postavená na zemskom povrchu

ČASŤ B: VLASTNÍCI A INÉ OPRÁVNENÉ OSOBY Z PRÁVA K NEHNUTEĽNOSTI

Vlastník

Počet vlastníkov: 1

Poradové číslo	Titul, priezvisko, meno, rodné meno / Názov Miesto trvalého pobytu / Sidlo Dátum narodenia, rodné číslo / IČO / Iný identifikačný údaj	Spoluvlastnícky podiel
1	Verejné prístavy, a.s., Prístavná 10, Bratislava, PSČ 821 09, SR, IČO: 36856541	1/1
	Titul nadobudnutia	
	Žiadosť o zápis v zmysle zákona č. 500/2007 Z.z., ktorým sa mení a doplna zákon č. 338/2000 Z. z. o vnútrozemskej plavbe ku dňu vzniku spoločnosti 31.1.2008, Z-455R/08 Kúpna zmluva V-4913/18 zo dňa 21.3.2018.	
	Iné údaje	

<p>Nájomná zmluva č. 19/02 zo dňa 19.02.2002, uzatvorená na dobu určitú od 1.1.2003 do 31.12.2021, na pozemky</p> <p>ICÖ: 35705671, -parc.č.3461/7,8,9,12,14,15,16,24,25</p> <p>-parc.č.3851/62,66,76,77,78,79,80,81,82,83,85,86,87,88,89,99,103,104</p> <p>-parc.č.3867/4,5,6,7,8,9,20,21,22,23,24,25,26,27,28,29,30,31,32,33,34,35,39,40,41,42,44,58,59,60,</p> <p>-parc.č.9186/18,27,28</p> <p>parc.č.9193/35,36,40,41,48,54,55,65,56,57,58,59,60,61,67,68,70,71,72,73,74,85,86,87,88,89,90,91,92,93,94,95,96,97,98,99,100,101,102,104,105,106,107,108,109,110,138,,386,388,389,387,390,392,394,395,396,397,400,401,402,403,404,405,406,407,408,409,41,410,411,412,413,414,415,416,417,418,419,429,430,437</p> <p>-parc.č.3879/2,9,18,23,24,27.</p> <p>-parc.č.9201/2,3,4,</p> <p>-parc.č.9204,</p> <p>-parc.č.9211,</p> <p>-parc.č.9212,</p> <p>-parc.č.3625/1,2,</p> <p>-parc.č.15422/23</p> <p>-parc.č.3880/3,304,305,306</p> <p>PVZ 662/04 (zápisom GP č. NI 30/2014 sa pozemok registra C-KN parc. č. 3461/25 rozdelil na pozemky parc. č. 3461/25, 3461/95) (zápisom GP č. NI 30/2014 pozemok registra C-KN parc. č. 3625/2 sa rozdelil na pozemky parc. č. 3625/2, 3625/8, 23016/15, pozemok registra C-KN parc. č. 3851/62 sa rozdelil na pozemky parc. č. 3851/62, 3851/125, 23016/161, 23016/332, pozemok registra C-KN parc. č. 3851/66 sa rozdelil na pozemky parc. č. 3851/66, 3851/124</p> <p>Zápis GP č. 11/2010,16/2006,56/2009, Z-16626/10</p> <p>GP 2655/10, GP 2656/10 - Vz 789/11</p> <p>Zápis stavieb (GP č. 04/2010 - p.č. 9193/638, GP č. 05/2010 - p.č. 9193/639), Z-15025/12</p> <p>Zápis GP č.1/2012, (p.č.4080/4, 3851/123) Rozhodnutie č.SÚ/CS 6340/2012/4/JVA-17 zo dňa 01.08.2012, Z-14213/12</p> <p>Rozhodnutie o oprave X-314/2014-SPI zo dňa 05.01.2015, právoplatné dňa 02.02.2015</p> <p>GP č. NI 30/2014, č. over. 430/2015, Z-6597/15</p> <p>Zmena kódu ochrany "201" na pozemku p.č. 9201/4 podľa č.PUSR-2015/20975-R/88486 zo dňa 11.12.2015, R-6386/15</p> <p>Zápis GP úradne overeného pod č. 2760/2015, Z-1935/16 - Vz 630/16, Vz 2934/16</p> <p>Zápis GP č.45-2015/39 (over.č. 258/16), R-1403/16</p> <p>Zápis GP overovacie číslo: 1300/2016,</p> <p>Zápis GP overovacie číslo: 1433/2016,</p> <p>Zápis GP overovacie číslo: 216/2017,</p> <p>Zápis GP overovacie číslo: 1077/2017,</p> <p>Zápis GP overovacie číslo: 2685/2017,</p> <p>Zápis GP overovacie číslo: 2866/2017, R-102/2018</p> <p>Rozhodnutie č. X-27/2018 zo dňa 07.03.2018;</p> <p>Zápis GP overovacie číslo: 1624/2016 - Vz 5727/18</p> <p>Zápis GP overovacie číslo: 1702/06, R-7665/2018</p> <p>Rozhodnutie Okresného úradu Bratislava, katastrálneho odboru o oprave chyby č.k.X-187/2019 zo dňa 04.06.2019</p> <p>Protokol k oprave chyby X-409/2019</p> <p>Protokol o oprave chyby č. X-7/2020 zo dňa 09.01.2020</p> <p>Zápis GP č. over. 305/2020, R-1302/2020</p> <p>Protokol o oprave chyby č. X-253/2022 zo dňa 07.09.2022</p> <p>Zápis GP č. 99/2022,over.č. 2680/2022,Z-5280/23</p>	
Poznámky	K nehnuteľnosti
<p>Poznomenáva sa obmedzenie na prioritný investičný majetok v zmysle § 6 zákona č. 338/2000 Z. z. o vnútrozemskej plavbe a o zmene a doplnení niektorých zákonov v znení neskorších predpisov ku všetkým pozemkom a zaradeniam zapísaným na liste vlastníctva. X-531/19 -vz 4753/19; Na základe Rozhodnutia Ministerstva dopravy a výstavby SR č. 108/2021 (38963/2021/SVAMP/102185-M) zo dňa 09.09.2021.podľa § 6 ods.9 zákona č.338/2000 Z.Z, podľa Z-19088/2021.</p>	-

Správca

Poradové číslo	Titul, priezvisko, meno, rodné meno / Názov Miesto trvalého pobytu / Sídlo Dátum narodenia, rodné číslo / IČO / Iný identifikačný údaj	K nehnuteľnosti K vlastníkov
Neevidovani		

Nájomca

Počet nájomcov: 4

Poradové číslo	Titul, priezvisko, meno, rodné meno / Názov Miesto trvalého pobytu / Sidlo Dátum narodenia, rodné číslo / IČO / Iný identifikačný údaj	K nehnuteľnosti K vlastníkovi
4	Slovenská plavba a prístavy a.s., Horárska 12, Bratislava, PSČ 815 24, SR, IČO: 35705671	
	Titul nadobudnutia	
	Bez zápisu.	
	Iné údaje	
	K vlastníkovi č. 1 je nájomný vzťah na pozemky registra C KN parc.č. 3881/1 - 14; 3881/17 - 39 na dobu do 30.04.2031, podľa nájomnej zmluvy č. 1/99 zo dňa 12.05.1999 a jej dodatkov č. 1 až 6, N-110/14	
	Poznámky	
	Bez zápisu	
5	DALBY a.s., Prístavná 12, Bratislava, PSČ 821 09, SR, IČO: 35803347	
	Titul nadobudnutia	
	Bez zápisu.	
	Iné údaje	
	K vlastníkovi č. 1 je nájomný vzťah na pozemky registra "C-KN" parc.č.3461/89, 3461/90, 3880/306, 3851/120, 3851/121 na dobu určitú do 31.12.2022, podľa nájomnej zmluvy č.18/2012 zo dňa 17.12.2012, N-107/14	
	Poznámky	
	Bez zápisu.	
6	SLOVNAFT, a.s., Vičie hrdlo 1, Bratislava, PSČ 824 12, SR, IČO: 31322832	
	Titul nadobudnutia	
	Bez zápisu.	
	Iné údaje	
	K vlastníkovi č. 1 je nájomný vzťah na pozemky registra C-KN parc.č.3461/87, 3851/123, 3879/19, 3879/21, 3879/22, 4080/2, 4080/4, 9193/471, 9193/473, 9193/648 na dobu určitú, a to na 5 rokov odo dňa účinnosti zmluvy, podľa Nájomnej zmluvy č.0706924/00CRZ-05.1-03-2015 zo dňa 29.07.2016, N-41/2017	
	Poznámky	
	Bez zápisu.	
7	Slovenský zväz záhradkárov - Základná organizácia Bratislava - Prístav č.2-30, Mlynarovičova 6, Bratislava, PSČ 851 03, SR, Dátum narodenia: -	
	Titul nadobudnutia	
	Bez zápisu.	
	Iné údaje	
	K vlastníkovi č. 1 je nájomný vzťah na pozemky registra C KN parc.č. 3852/7, 3852/8, 3852/46 na dobu do 21.2.2029, podľa nájomnej zmluvy č. 05 1-23-2017, N-90/2020.	
	Poznámky	
	Bez zápisu.	

Iná oprávnená osoba

Poradové číslo	Titul, priezvisko, meno, rodné meno / Názov Miesto trvalého pobytu / Sidlo Dátum narodenia, rodné číslo / IČO / Iný identifikačný údaj	K nehnuteľnosti K vlastníkovi
Neevidovani		

Titul nadobudnutia – nepriradené

Zápis GP č.35-6/2022, č. over. 976/2022, Z-24420/2022

Iné údaje - nepriradené

Zápis GP ov.č. G1-1674/2019, R-6200/2019

Rozhodnutie Ministerstva kultúry SR o národnej kultúrnej pamiatke č.k MK-1711/2019-321/2731 z 30.07.2019, právoplatné 02.09.2019, Z-19431/2019

Kolaudačné rozhodnutie č. SU/CS 3071/2023/7/LBR-64 z 03.04.2023, právoplatné 10.05.2023, kolaudačné rozhodnutie č. SU/CS 3067/2023/6/LBR-64 z 03.04.2023, právoplatné 10.05.2023 GP ov.č. G1-416/2023, R-3838/2023, Z-13010/2023

SO 814.2 Promenáda- časť 2 sa nachádza na parc.č. 9193/205, 9193/500

SO 813.2 Spevnené plochy a areálová obslužná komunikácia-časť 2 sa nachádza na parc.č. 9193/7, 9193/32, 9193/205 - Vz 4060/23

SO 807 Obratisko sa nachádza na parc.č. 9193/205 - Vz 4060/23

ČASŤ C: ĎARCHY

K nehnuteľnosti K vlastníkovi	Obsah
	<p>Vecné bremeno - spočívajúceho v povinnosti strpieť: na pozemky registra C KN parc.č. 9193/7 a parc.č. 9193/205, - existenciu inžinierskych sietí - plynárenských zariadení oprávneného z vecného bremena, ich ochranných a bezpečnostných pásiem, údržbu, prevádzku a rekonštrukcie týchto plynárenských zariadení a - prechod a prejazd zamestnancov a vozidiel oprávneného z vecného bremena alebo nim poverených osôb za účelom údržby a opravy plynárenských zariadení, to všetko v rozsahu vymedzenom geometrickým plánom č. G1-1816/2022,</p> <p>v p r o s p e c h: SPP - distribúcia, a. s., IČO 35910739,</p> <p>podľa V-33510/2022 zo dňa 20.10.2022 (Pvz-6603/2022)</p>
Vlastník poradové číslo 1	Vecné bremeno - povinnosť strpieť na parc.č.3867/43 objekt CO č.0902 0131 a zabezpečiť právo prístupu k objektu CO, podľa V-1412/93 zo dňa 27.05.1993 - Pvz 250/94
Vlastník poradové číslo 1	Vecné bremeno - povinnosť strpieť na parc.č.9193/103 objekt CO č.0902 0132 a zabezpečiť právo prístupu k objektu CO, podľa V-1412/93 zo dňa 27.05.1993 - Pvz 250/94
Vlastník poradové číslo 1	Vecné bremeno - povinnosť strpieť na parc.č.9193/47 objekt CO č.0902 0133 a zabezpečiť právo prístupu k objektu CO, podľa V-1412/93 zo dňa 27.05.1993 - Pvz 250/94
Vlastník poradové číslo 1	Vecné bremeno - povinnosť strpieť na parc.č.9186/17 objekt CO č.0902 0099 a zabezpečiť právo prístupu k objektu CO, podľa V-1412/93 zo dňa 27.05.1993 - Pvz 250/94
Vlastník poradové číslo 1	Vecné bremeno v prospech Ballymore EUROVEA, a.s., Pribinova 1/B, Bratislava, IČO: 35825600, ktoré povinný zriaďuje na poz. parc.č.9193/7 zast.pl. o výmere 10146 m2, parc.č.9193/8 zast.pl. o výmere 21356 m2 a parc.č.9193/204 zast.pl. o výmere 801 m2 v rozsahu vyznačenom v GP č. 21/05, spočívajúce v povinnosti povinného strpieť umiestnenie, výstavbu a následné užívanie protipovodňovej ochrany nábrežia a promenády vrátane verejného osvetlenia a súvisiacich inžinierskych sietí , podľa V-6738/05 zo dňa 10.10.05 PVZ-101/06, Žiadosť o zmenu adresy R-457/10 z 3.3.2010
Vlastník poradové číslo 1	Vecné bremeno v prospech Ballymore EUROVEA, a.s., Pribinova 1/B, Bratislava, IČO: 35825600, ktoré povinný zriaďuje na poz. parc.č.9193/7 zast.pl. o výmere 10146 m2, parc.č.9193/8 zast.pl. o výmere 21356 m2 a parc.č. 9193/205 zast.pl. o výmere 3231 m2, v rozsahu vyznačenom v GP č. 80/05, spočívajúce v povinnosti povinného strpieť umiestnenie, výstavbu a následné užívanie protipovodňovej ochrany nábrežia a promenády vrátane verejného osvetlenia a súvisiacich inžinierskych sietí , podľa V-4365/07 zo dňa 02.03.07 PVZ-523/07 Žiadosť o zmenu adresy R-457/10 z 3.3.2010
Vlastník poradové číslo 1	Vecné bremeno k pozemkom parc.č. 3461/21, 3461/22, 3461/87, 3461/89, 3461/91, 3851/100, 3851/101, 3851/120, 3851/123, 3867/3, 3867/4, 3879/2, 3879/27, 3879/29, 3881/1, 3881/18, 3881/19, 3881/22, 3881/24, 3881/25, 4080/2, 4080/3, 4080/4, 9193/398, 9193/470, 9193/648, 9193/649, spočívajúce v povinnosti strpieť uplatňovanie práv prevádzkovateľa produktovodu, v súlade s § 10 zák. č. 656/2004 Z. z. o energetike, produktovod, v prospech Slovnaft, a.s., Vlčie hrdlo, Bratislava, IČO: 31 322 832, v rozsahu podľa geometrického plánu 164/06, Z-1057/2007, (zápis GP over.č.: 1624/2016, R-5602/2018), Žiadosť o opravu podľa Z-8071/2019, GP ov.č. G1-1674/2019, R-6200/2019

Vlastník poradové číslo 1

Vecné bremeno v prospech Ballymore EUROVEA, a.s., Pribinova 1/B, Bratislava, IČO: 35825600, ktoré povinný zriaďuje na poz. parc.č.9193/7 zast.pl. o výmere 10146 m2, parc.č.9193/8 zast.pl. o výmere 21356 m2 a parc.č. 9193/205 zast.pl. o výmere 3231 m2, v rozsahu vyznačenom v GP č. 80/05, spočívajúce v povinnosti povinného strpieť uplatňovanie práv prevádzkovateľa produktovodu, v súlade s § 10 zákona NR SR č. 656/2004 Z. z. o energetike, Z-13757/07 - Pvz 505/08

v súlade s § 10 zákona NR SR č. 656/2004 Z. z. o energetike, Z-13757/07 - Pvz 505/08

parc.č. 3851/100, 3851/101, 3867/1, 3867/2, 3867/27, 3867/28, 3879/2, 3879/21, 3879/22, 3879/24,

Povinnosť strpieť

Vlastník poradové číslo 1	Vecné bremeno k pozemkom parc.č. 3461/7, 3461/22, 3461/23, 3461/87, 3461/98, 3851/1, 3851/2, 3851/98, 3851/101, 3852/7, 3852/8, 3867/1, 3867/2, 3867/3, 3867/4, 3867/62, 3867/63, 3868/5, 3880/3, 4080/2, 9193/21, 9193/25, 9193/30, 9193/31, 9193/32, 9193/33, 9193/36, 9193/37, 9193/38, 9193/40, 9193/44, 9193/45, 9193/46, 9193/54, 9193/61, 9193/65, 9193/68, 9193/71, 9193/72, 9193/74, 9193/75, 9193/76, 9193/78, 9193/83, 9193/84, 9193/94, 9193/95, 9193/96, 9193/97, 9193/100, 9193/102, 9193/104, 9193/105, 9193/108, 9193/114, 9193/137, 9193/139, 9193/140, 9193/141, 9193/142, 9193/144, 9193/145, 9193/148, 9193/149, 9193/151, 9193/152, 9193/153, 9193/190, 9193/192, 9193/207, 9193/388, 9193/391, 9193/392, 9193/393, 9193/394, 9193/395, 9193/396, 9193/397, 9193/400, 9193/401, 9193/402, 9193/403, 9193/405, 9193/406, 9193/407, 9193/410, 9193/411, 9193/412, 9193/413, 9193/414, 9193/415, 9193/416, 9193/417, 9193/418, 9193/421, 9193/422, 9193/423, 9193/424, 9193/425, 9193/426, 9193/427, 9193/429, 9193/430, 9193/431, 9193/432, 9193/434, 9193/435, 9193/436, 9193/437, 9193/438, 9193/470, 9193/471, 9193/472, 9193/473, 9193/558, 9193/559, 9193/525, 9193/620, 9193/626, 9193/689, 9193/734, 9193/737, 9193/738, 9193/739, 9193/791, 9193/792, v rozsahu zakreslenom v geometrickom pláne č.13/2006, v prospech oprávneného z vecného bremena: Slovenská plavba a prístavy, a.s., Pribinova 24, 815 24 Bratislava, IČO: 35705671, spočívajúce v povinnosti strieť uplatňovanie práv oprávneného podľa ustanovenia § 10 ods. 1 zákona 656/2004 Z. z. o energetike v platnom znení a ustanovenia § 69 zákona č. 610/2003 Z. z. o elektromagnetických komunikáciách v platnom znení, 7-4323/2006 - Pzv 1542/07; (GP č. 04/2010 - nová p.č. 9193/638, GP č. 05/2010 - nová p.č. 9193/639 - Z-15025/12) (zápis GP over.č.:216/2017, zápis GP over.č.:1077/2017, zápis GP over.č.:2685/2017, R-102/2018 - Pzv 588/18, (GP č. over. 305/2020, R-1302/2020), (GP č. over. 976/2022, Z-24420/2022)
Vlastník poradové číslo 1	Vecné bremeno - spočívajúce v práve spol. Slovenská plavba a prístavy, a.s. (IČO: 35705671) - oprávneného z vecného bremena a ako výlučného vlastníka účelových komunikácií a ich súčastí, železničných tratí, vlečiek a ich súčastí, manipulačných a skladových plôch a ostatných inž.sietí, tieto mať zrušené na pozemkoch špecifikovaných v GP č.15/2006 a č.8/2007 a to parc.č.3461/11, 3461/12, 3461/14, 3461/15, 3461/16, 3461/23, 3461/24, 3461/25, 3851/103, 3867/1, 3867/2, 3867/3, 3867/4, 3867/9, 3867/58, 3867/60, 3867/62, 3867/63, 3880/3, 3880/304, 3880/305, 9193/7, 9193/27, 9193/28, 9193/32, 9193/33, 9193/36, 9193/38, 9193/40, 9193/41, 9193/48, 9193/59, 9193/61, 9193/65, 9193/66, 9193/70, 9193/73, 9193/74, 9193/76, 9193/83, 9193/84, 9193/96, 9193/97, 9193/105, 9193/108, 9193/109, 9193/110, 9193/138, 9193/139, 9193/144, 9193/148, 9193/192, 9193/386, 9193/391, 9193/395, 9193/400, 9193/401, 9193/405, 9193/407, 9193/408, 9193/409, 9193/410, 9193/411, 9193/412, 9193/413, 9193/414, 9193/415, 9193/418, 9193/419, 9193/421, 9193/422, 9193/424, 9193/425, 9193/426, 9193/427, 9193/454, 9193/455, 9193/472, 9193/620, 9193/624, 9212 a užívateľ ich v súlade s ich účelovým určením podľa V-13747/07 zo dňa 28.6.2007 - Pzv 1614/07 (zápisom GP č. NI 30/2014 sa pozemok registra C-KN parc.č.3461/25 rozdelil na pozemky parc.č.3461/25, 3461/95, 23016/325); zápis GP over.č.:216/2017, R-102/2018 - Pzv 588/18
Vlastník poradové číslo 1	Vecné bremeno v prospech Slovenská plavba a prístavy a.s. spočívajúce v práve stavby na pozemkoch p.č.9193/525, 9193/401, 3867/1, 3867/3 (GP č.1673/06) a jej užívanie v súlade s jej účelovým určením podľa zmluvy V-19461/07 zo dňa 16.7.2007 - Pzv 1737/07
Vlastník poradové číslo 1	Vecné bremeno v prospech Slovenská plavba a prístavy a.s. spočívajúce v práve zrušenia vodovodných a kanalizačných potrubí a pripojok na pozemkoch parc.č. 3461/7, 3461/14, 3461/21, 3461/22, 3461/23, 3461/24, 3461/45, 3461/47, 3461/51, 3461/52, 3461/53, 3461/54, 3461/55, 3461/56, 3461/57, 3461/58, 3461/59, 3461/62, 3461/63, 3461/64, 3461/66, 3461/70, 3461/72, 3461/87, 3461/98, 3851/1, 3851/2, 3851/98, 3851/99, 3851/100, 3851/103, 3852/7, 3867/1, 3867/2, 3867/3, 3867/4, 3867/52, 3867/62, 3867/63, 3868/5, 3879/22, 3880/3, 9193/21, 9193/30, 9193/32, 9193/33, 9193/34, 9193/36, 9193/37, 9193/38, 9193/40, 9193/41, 9193/42, 9193/43, 9193/44, 9193/74, 9193/78, 9193/81, 9193/83, 9193/85, 9193/87, 9193/88, 9193/90, 9193/94, 9193/95, 9193/97, 9193/100, 9193/102, 9193/104, 9193/105, 9193/114, 9193/137, 9193/138, 9193/139, 9193/140, 9193/144, 9193/145, 9193/152, 9193/153, 9193/181, 9193/191, 9193/192, 9193/206, 9193/207, 9193/388, 9193/392, 9193/394, 9193/397, 9193/400, 9193/401, 9193/402, 9193/403, 9193/404, 9193/405, 9193/406, 9193/407, 9193/411, 9193/412, 9193/413, 9193/414, 9193/415, 9193/416, 9193/417, 9193/418, 9193/419, 9193/421, 9193/422, 9193/423, 9193/424, 9193/425, 9193/427, 9193/430, 9193/431, 9193/432, 9193/433, 9193/435, 9193/438, 9193/454, 9193/455, 9193/472, 9193/473, 9193/474, 9193/488, 9193/521, 9193/525, 9193/558, 9193/559, 9193/689, 9193/691, 9193/713, 9193/731, 9193/791, 9193/792, 9206/6, 9206/7, 9215/2 (GP č.870/06) a ich užívanie v súlade s ich účelovým určením podľa zmluvy V-19462/07 zo dňa 16.7.2007 - Pzv 1738/07, zápis GP over.č.:216/2017, zápis GP over.č.:1077/2017, zápis GP over.č.:2685/2017, zápis GP over.č.:2866/2017, R-102/2018 - Pzv 588/18, GP ov.č. G1-1674/2019, R-6200/2019, (GP č. over. 305/2020, R-1302/2020), (GP č. over. 976/2022, Z-24420/2022)
Vlastník poradové číslo 1	Vecné bremeno k poz. parc.č. 3851/2, 9193/27, 9193/28, 9193/29, v prospech oprávneného z vecného bremena: SLOVENSKÝ VODOHOSPODÁRSKY PODNIK, štátny podnik, Radničné námestie 8, Banská Štiavnica, IČO: 36022047, spočívajúce v povinnosti správcu uvedených nehnuteľností strieť na týchto nehnuteľnostiach stavbu protipovodňovej ochrany Bratislava, ktorá bude vo vlastníctve Slovenskej republiky v správe oprávneného z vecného bremena, podľa V-23349/07 zo dňa 18.09.07
Vlastník poradové číslo 1	Vecné bremeno spočívajúce v práve stavby na pozemku parc.č. 9197 (stavba súp. číslo 400, bytový dom Pribinova 24), podľa par.23 zák.č.182/93 Z.z. v znení zák.č.151/95 Z.z.

Vlastník poradové číslo 1	4080/2: Povinnosť strieť uplatňovanie práv prevádzkovateľa produktovodu SLOVNAFT, a.s. v rozsahu vyznačenom v GP č. 114/07, v súlade s § 10 zákona NR SR č. 656/2004 Z. z. o energetike; Z-13757/07 - Pzv 505/08
Vlastník poradové číslo 1	Vecné bremeno k pozemku parc.č. 3851/100, 3851/101, 3867/1, 3867/2, 3867/27, 3867/28, 3867/29, 3867/3, 3867/30, 3867/4, 3867/44, 3867/62, 3879/2, 3879/21, 3879/22, 3879/24, 3879/27, 3879/29, 3880/3, 4080/2, 9193/398, 9193/401, 9193/470, 9193/473: Povinnosť strieť uplatňovanie práv prevádzkovateľa produktovodu SLOVNAFT, a.s. v rozsahu vyznačenom v GP č. 180/07, v súlade s § 10 zákona NR SR č. 656/2004 Z. z. o energetike; Z-13756/2007 - Pzv 506/08; zápis GP over.č.:216/2017, R-102/2018 - Pzv 588/18; zápis GP over.č.: 1624/2016, R-5602/2018
Vlastník poradové číslo 1	Vecné bremeno k pozemkom parc.č.3461/11, 3461/12, 3461/14, 3461/21, 3461/22, 3461/24, 3461/30, 3461/33, 3461/57, 3461/58, 3461/59, 3461/60, 3461/61, 3461/62, 3461/63, 3461/64, 3461/65, 3461/66, 3461/67, 3461/70, 3461/73,3461/8, 3461/87, 3461/9, 3461/98, 3851/1, 3851/100, 3851/101, 3851/102, 3867/1, 3867/2, 3867/20, 3867/21, 3867/22, 3867/23, 3867/24, 3867/25, 3867/26, 3867/27, 3867/28, 3867/29, 3867/3, 3867/30, 3867/31, 3867/32, 3867/33, 3867/34, 3867/35, 3867/4, 3867/41, 3867/44, 3867/50, 3867/52, 3867/56, 3867/57, 3867/9, 3867/62, 3867/63, 3869/1, 3879/18, 3879/19, 3879/2, 3879/21, 3879/22, 3879/23, 3879/24, 3879/9, 3879/29, 3880/3, 4080/2, 9193/398, 9193/401, 9193/414, 9193/417, 9193/419, 9193/421, 9193/470, 9193/471, 9193/472, 9193/473, 9193/474, 9193/521, 9193/522, 9193/523, 9193/524, 9193/525, 9193/648, 9193/649, 9193/691 - Povinnosť strieť uplatňovanie práv prevádzkovateľa produktovodu SLOVNAFT, a.s. v rozsahu vyznačenom v GP č. 181/07, v súlade s § 10 zákona NR SR č. 656/2004 Z.z. o energetike; Z-13754/07 - Pzv 573/08; zápis GP over.č.:216/2017, zápis GP over.č.:2685/2017, zápis GP over.č.:2866/2017, R-102/2018 - Pzv 588/18; zápis GP over.č.: 1624/2016, R-5602/2018
Vlastník poradové číslo 1	Vecné bremeno k poz. parc.č. 3881/1, spočívajúce v povinnosti strieť uplatňovanie práv prevádzkovateľa produktovodu, v súlade s § 10 zák. č. 656/2004 Z. z. o energetike, produktovod, v prospech Slovnaf, a.s., Vlieče hrdlo, Bratislava, IČO: 31 322 832, v rozsahu podľa geometrického plánu 164/06 - vz 1513/07
Vlastník poradové číslo 1	Vecné bremeno k pozemkom p.č. 3881/1, 3881/10, 3881/11, 3881/12, 3881/13, 3881/14, 3881/17, 3881/18, 3881/19, 3881/2, 3881/20, 3881/21, 3881/22, 3881/23, 3881/24, 3881/25, 3881/26, 3881/27, 3881/28, 3881/29, 3881/3, 3881/30, 3881/31, 3881/32, 3881/33, 3881/34, 3881/35, 3881/36, 3881/37, 3881/38, 3881/39, 3881/4, 3881/5, 3881/6, 3881/7, 3881/8, 3881/9 - Povinnosť strieť uplatňovanie práv prevádzkovateľa produktovodu SLOVNAFT, a.s. v rozsahu vyznačenom v GP č. 181/07, v súlade s § 10 zákona NR SR č. 656/2004 Z.z. o energetike; Z-13754/07
Vlastník poradové číslo 1	Vecné bremeno in rem - strieť na pozemkoch p.č.9190/2, 9193/7,8,202,204,586 umiestnenie a následné užívanie stavieb "móla" v rozsahu vyznačenom v GP č.2030/09 v prospech vlastníka Polyfunkčného domu Eurovea (stavba s.č.17191 na p.č.9193/372,373,640-644, 9180/4,5) podľa V-1858/11 zo dňa 31.1.2011
Vlastník poradové číslo 1	Vecné bremeno- spočívajúce v povinnosti povinného strieť na pozemku parc.č. 9193/619 umiestnenie a následné užívanie závlahových štacht v rozsahu vyznačenom v GP č. 2029/09 v prospech vlastníka stavby súp.č. 17191 postavená na pozemkoch parc.č. 9193/372,373,640,641,642,643,644, k.ú. Nivy ako aj na pozemkoch parc.č. 9180/4,5, k.ú. Staré mesto podľa V-1859/11 dňa 01.02.2011
Vlastník poradové číslo 1	Vecné bremeno- spočívajúce v povinnosti povinného strieť na pozemkoch parc.č. 9193/7,8,203,587 umiestnenie a následné užívanie dažďovej kanalizácie v rozsahu vyznačenom v GP č.17/2009/2 v prospech vlastníka stavby súp.č. 17191, postavená na pozemku parc.č. 9193/372,373,640,641,642,643,644,k.ú. Nivy ako aj na pozemkoch parc.č. 9180/4,5, k.ú. Staré mesto podľa V-1862/11 zo dňa 01.02.2011
Vlastník poradové číslo 1	Vecné bremeno- spočívajúce v povinnosti vlastníka strieť na pozemkoch parc.č. 9193/7,8,202,586 umiestnenie a následné užívanie čerpacej stanice a vodovodného potrubia v rozsahu vyznačenom v GP č.17/2009/1 v prospech vlastníka stavby súp.č. 17191 postavená na pozemkoch parc.č. 9193/372,373,640,641,642,643,644, k.ú Nivy ako aj na pozemkoch parc.č. 9180/4,5, k.ú Staré mesto podľa V-1863/11 zo dňa 01.02.2011
Vlastník poradové číslo 1	Vecné bremeno - podľa § 22 a nasl. Zákona č. 79/1957 Zb. o výrobe, rozvoje a spotrebe elektriny (elektrizačný zákon) v spojení s § 69 ods. 10 zákona č. 656/2004 Z. z. o energetike a o zmene niektorých zákonov v prospech ZSE Distribúcia, a.s., IČO: 36361518, podľa GP č. 17/2012 (403/2012) na pozemky registra "C" s parc. č. 3461/25, 3851/66, 15390/9, 15390/20, 15390/21, 15390/22, 15390/23, 15390/24, 15390/25, 15419/1, 15422/23, týkajúce sa elektroenergetického zariadenia: 2x110 kV časť vedenia linka č. 8887 a č. 8888 na trase Podunajské Biskupice - Culenova, Z-5015/12 - Vz 1913/12 (zápisom GP č. NI 30/2014 sa pozemok registra C-KN parc. č. 3461/25 rozdelil na pozemky parc. č. 3461/25, 3461/95, 3461/96, 23016/325, 23016/330, 23016/333) (zápisom GP č. NI 30/2014 sa pozemok registra C-KN parc. č. 3851/66 rozdelil na pozemky parc. č. 3851/66, 3851/124, 23016/166, 23016/327, 23016/331, 23016/334) (zápisom GP č. NI 30/2014 sa pozemok registra C-KN parc. č. 15422/23 rozdelil na pozemky parc. č. 15422/23, 23016/153) - Vz 3158/15. zápisom GP úradne over. pod č. 2760/2015 sa pozemok parc.č. 15422/23 rozdelil na pozemky parc.č. 15422/23, 15422/36 - Vz 2934/16

Vlastník poradové číslo 1	Vecné bremeno vyplývajúce z § 10 zákona NR SR č. 656/2004 Z.z. o energetike a zmene niektorých zákonov, k pozemkom C-KN parc.č.4080/4, 3851/123, v rozsahu podľa GP č.1/2012, spočívajúce v povinnosti strpieť uplatňovanie práv prevádzkovateľa produktovodu - SLOVNAFT, a.s., IČO 31322832, Z-14213/12
Vlastník poradové číslo 1	Vecné bremeno - podľa § 22 a nasl. Zákona č. 79/1957 Zb. o výrobe, rozvoje a spotrebe elektriny (elektrizácia zákon) v spojení s § 96 ods. 4 zákona č. 251/2012 Z. z. o energetike a o zmene a doplnení niektorých zákonov v prospech ZSE Distribúcia, a.s. (IČO: 36361518), podľa GP č. 193-3/2012 (2170/2012) na pozemok registra "C" s parc. č. 9193/27, týkajúce sa elektroenergetického zariadenia: 3x110 kV vedenie č.V8815 na trase Rz Čulenova - Rz Ovsie, vedenia č.V8887 a č.V8888 na trase Rz Čulenova - Rz Podunajské Biskupice, Z-19159/12
Vlastník poradové číslo 1	Vecné bremeno - podľa § 22 a nasl. Zákona č. 79/1957 Zb. o výrobe, rozvoje a spotrebe elektriny (elektrizácia zákon) v spojení s § 96 ods. 4 zákona č. 251/2012 Z. z. o energetike a o zmene a doplnení niektorých zákonov v prospech ZSE Distribúcia, a.s. (IČO: 36361518), podľa GP č. 193-2/2012 (2169/2012) na pozemky registra "C" s parc. č. 3851/2, 3869/1, 9193/8, 9193/113, 9193/115, 9193/142, 9193/144, 9193/149, 9193/150, 9193/394, 9193/400, 9193/401, 9193/403, 9193/406, 9193/407, 9193/410, 9193/411, 9193/413, 9193/415, 9193/417, 9193/422, 9193/425, 9193/427, 9193/430, 9193/440, týkajúce sa elektroenergetického zariadenia: 1x110 kV vedenie č.V8815 na trase Rz Čulenova - Rz Ovsie, Z-19160/12
Vlastník poradové číslo 1	Vecné bremeno spočívajúce v práve stavby v zmysle § 23 ods. 5 zákona č. 182/1993 Z.z., na príľahlých pozemkoch parc.č. 15390/1,4,13,15422/23 v rozsahu vyznačenom geometrickým plánom č. 107/2012, v prospech vlastníkov bytov a nebytových priestorov v dome súp.č. 720 na pozemkoch parc.č. 15417/2,3,4, podľa V-7533/13 zo dňa 12.06.2013 - Vz 1858/13 (zápisom GP č. NI 30/2014 sa pozemok registra C-KN parc. č. 15422/23 rozdelil na pozemky parc. č. 15422/23, 23016/153)
Vlastník poradové číslo 1	Vecné bremeno "in rem" spočívajúce strpieť na pozemkoch p.č. 9191/2, 9193/7, 9193/202, 9193/204, 9193/586 a) zriadenie a uloženie inžinierskych sietí - plynových prípojk b) užívanie, prevádzkovanie, údržbu, opravy, úpravy, rekonštrukcie, modernizácie a akékoľvek iné úpravy inžinierskych sietí - plynových prípojk a ich odstránenie c) vstup, prechod pešo a prejazd osobnými motorovými a nemotorovými dopravnými prostriedkami, strojmi a mechanizmami oprávneným a nim poverenými osobami v rozsahu a spôsobom nevyhnutným na výkon činnosti uvedených v bode a) a b), v rozsahu vyznačenom v GP č.89/2013/2 (over.č. 2597/2013) v prospech vlastníka stavby Obchodného centra s podzemnými parkovacími stáiami stavba s.č. 17191 na pozemkoch p.č. 9182/2, 9182/9, 9182/11, 9182/18, 9182/24, 9182/28, 9182/29, 9182/30, 9182/31, 9193/1, 9193/5, 9193/371, 9193/372, 9193/373, 9193/382, 9193/494, 9193/496, 9193/497, 9193/628, 9193/629, 9193/630, 9193/631, 9193/632, 9193/633, 9193/634, 9193/640, 9193/641, 9193/642, 9193/643, 9193/644, 9193/664, 9193/665, 9193/666, 9193/667, 9193/668, 9193/669, 9193/670, 9193/671, 9193/672, 9193/673, 9193/674, 9193/675, 9193/676, 9193/677 katastrálne územie Nivy a pozemky p.č. 9180/2, 9180/4, 9180/5 katastrálne územie Staré Mesto podľa V-30716/14 zo dňa 9.12.2014.
Vlastník poradové číslo 1	Vecné bremeno - povinnosť strpieť na pozemkoch p.č. 15419/1, 15422/23 v rozsahu vyznačenom v GP č.531/a/14 (over.č. 1306/14) a) uloženie a vedenie časti stavby SO-03-01 kanalizačná stoka - výtlak DN 150 (ďalej len "stavba"), ktorá je súčasťou stavby "Administratívno-logistické centrum, Slovnafská ul., Bratislava", b) užívanie, prevádzkovanie, údržbu, opravy, úpravy, rekonštrukcie, modernizácie a akékoľvek iné stavebné úpravy časti stavby a jej odstránenie, c) vstup, prechod a prejazd peši, motorovými a nemotorovými dopravnými prostriedkami, strojmi, mechanizmami v rozsahu a spôsobom nevyhnutným na užívanie časti stavby, vrátane činnosti uvedených v tomto bode 2. článku I. zmluvy pod písm a) a b) v prospech Bratislavská vodárenská spoločnosť, a.s., IČO 35850370 podľa V-4632/15 zo dňa 24.6.2015 - Vz 2477/15 (zápisom GP č. NI 30/2014 sa pozemok registra C-KN parc. č. 15422/23 rozdelil na pozemky parc. č. 15422/23, 23016/153)
Vlastník poradové číslo 1	Vecné bremeno - strpieť právo spoločnosti Slovak Telekom, a.s. (IČO: 35763469) zriaďovať a prevádzkovať verejnú sieť a stavať ich vedenia na pozemkoch registra C KN parc. č. 9193/75 a parc.č. 9193/76 v zmysle § 66 ods. 2 zákona č. 351/2011 Z.z. o elektronických komunikáciách a v súvislosti s tým prevádzkovať, opravy a údržbu vedení, vykonávanie nevyhnutných úprav pôdy a jej porastu, najmä odstraňovanie a okliesňovanie stromov a iných porastov ohrozujúcich bezpečnosť a spoľahlivosť vedenia, ak to po predchádzajúcej výzve neurobil vlastník alebo užívateľ pozemku, podľa návrhu zo dňa 03.02.2016, Z-2142/16

Vlastník poradové číslo 1	<p>Vecné bremeno - povinnosť strpieť na pozemkoch registra C KN parc.č.9193/415, 9193/427 právo</p> <p>- zriadenia a uloženia elektroenergetických zariadení (zariadenia distribučnej sústavy, rozvody elektrických vedení a pripojok a iné stavby súvisiace a potrebné na ich prevádzku).</p> <p>- užívania, prevádzkovania, údržby, opravy, rekonštrukcie, modernizácie a akýchkoľvek iných stavebných úprav elektroenergetickej stavby (BA-rozšírenie 22 kW. VN 1109,1095, VNK) a jej odstránenia.</p> <p>- vstupu, prechodu a prejazdu peši, motorovými a nemotorovými dopravnými prostriedkami, strojmi a mechanizmami oprávneným za účelom výkonu povolenej činnosti a za účelom zriadenia a uloženia elektroenergetických zariadení a užívania, prevádzkovania, údržby, opravy, úpravy, rekonštrukcie, modernizácie a akýchkoľvek iných stavebných úprav elektroenergetickej stavby a jej odstránenia.</p> <p>v rozsahu vyznačenom v geometrickom pláne č.003-3/2015 (overovacie č.: 1789/2015) a v geometrickom pláne č.003-7/2015 (overovacie č.: 2701/2015), v prospech Západoslovenská distribučná, a.s.. IČO: 36361518, podľa V-32517/2016 zo dňa 10.02.2017</p>
Vlastník poradové číslo 1	<p>Vecné bremeno v zmysle § 66 ods. 1 písm. a) a ods. 2 zákona č. 351/2011 Z. z. o elektronických komunikáciách, v prospech spoločnosti VNET, a.s., IČO: 35845007, ako oprávneného, spočívajúce v práve zriaďovať a prevádzkovať verejné siete a stavať ich vedenia na pozemku registra C KN parc.č. 9193/427, Z- 24183/17</p>
Vlastník poradové číslo 1	<p>Vecné bremeno - povinnosť vlastníka pozemkov reg.C KN p.č.9193/2, 9193/370, 9193/377, 9193/381, 9193/619 strpieť:</p> <p>a) umiestnenie, užívanie, prevádzkovanie, údržbu, opravy, rekonštrukcie, modernizácie a akékoľvek úpravy detského ihriska, promenády a s nimi súvisiacej technickej a inej infraštruktúry,</p> <p>b) umiestnenie, užívanie, modernizácie, čistenie, starostlivosť a akékoľvek úpravy parku a zelene a zariadení slúžiacich na starostlivosť a park a zeleň,</p> <p>c) vstup, prechod pešo a vjazd, prejazd a výjazd motorovými a nemotorovými dopravnými prostriedkami, strojmi a mechanizmami</p> <p>v prospech: vlastníka stavby s.č.17191 na pozemkoch reg.C KN p.č.9182/2, 9182/9, 9182/11, 9182/18, 9182/24, 9192/28, 9192/29, 9192/30, 9192/31, 9193/1, 9193/5, 9193/371, 9193/372, 9193/373, 9193/382, 9193/494, 9193/496, 9193/497, 9193/628, 9193/629, 9193/630, 9193/631, 9193/632, 9193/633, 9193/634, 9193/640, 9193/641, 9193/642, 9193/643, 9193/644, 9193/664, 9193/665, 9193/666, 9193/667, 9193/668, 9193/669, 9193/670, 9193/671, 9193/672, 9193/673, 9193/674, 9193/675, 9193/676, 9193/677 (katastrálne územie Nivy) podľa V-27862/2018 zo dňa 12.10.2018. vz 4848/18</p>
Vlastník poradové číslo 1	<p>Vecné bremeno - povinnosť strpieť uplatňovanie práv prevádzkovateľa produktovodu SLOVNAFT, a.s. IČO: 31322832 v súlade so zákonom NR SR č.251/2012 Z.z. o energetike a o zmene a doplnení niektorých zákonov na pozemkoch registra "C" parc.č.3461/88, 3461/90, 3461/91, 3851/120, 3851/121, 3851/122, 3851/123, 3867/58, 3867/59, 3867/60, 3879/27, 3880/304, 3880/305, 3880/306, 4080/3, 4080/4, 9193/647, 9193/650, 9193/651, v rozsahu podľa geometrického plánu č.181/07, overovacie číslo: 3293/07, Z-17489/2018</p>
Vlastník poradové číslo 1	<p>Vecné bremeno v zmysle § 66 ods.1 písm. a) a ods.2 zákona č.351/2011 Z.z. o elektronických komunikáciách, v prospech spoločnosti Orange Slovensko a.s. (IČO: 35697270) ako oprávneného, spočívajúce v práve zriaďovať a prevádzkovať verejné siete a stavať ich vedenia na pozemkoch registra C KN parc.č.3461/25 , 3461/93, 3625/2, 3851/66, 23016/164 v celom rozsahu k celým pozemkom, Z-9871/2019</p>
Vlastník poradové číslo 1	<p>Vecné bremeno - spočívajúceho v práve existencie inžinierskych sietí - plynárenských zariadení, ich ochranných a bezpečnostných pásiem, údržby, prevádzky a rekonštrukcie plynárenských zariadení a v práve prechodu a prejazdu zamestnancov a vozidiel oprávneného z vecného bremena alebo nim poverených osôb za účelom údržby a opravy plynárenských zariadení, to všetko v rozsahu vymedzenom podľa geometrického plánu over.č. G1-R17/2022 na nehnuteľnostiach:</p> <ul style="list-style-type: none"> - Pozemok registra C KN parcelné číslo 9193/21, (diel 1) - Pozemok registra C KN parcelné číslo 9193/23, (diel 2) - Pozemok registra C KN parcelné číslo 9193/25, (diel 3) - Pozemok registra C KN parcelné číslo 9193/30, (diel 4) - Pozemok registra C KN parcelné číslo 9193/31, (diel 5) - Pozemok registra C KN parcelné číslo 9193/33, (diel 6, 7 a 8) - Pozemok registra C KN parcelné číslo 9193/393, (diel 9) - Pozemok registra C KN parcelné číslo 9193/713, (diel 10) - Pozemok registra C KN parcelné číslo 9193/738, (diel 11), <p>v p r o s p e c h</p> <p>SPP - distribúcia, a.s., IČO 35910739, podľa V-20384/2022 zo dňa 14.6.2022 (pvz-3554/2022)</p>

Vlastník poradové číslo 1	<p>Právo z vecného bremena spočívajúce v práve vstupu, prechodu a prejazdu peši, motorovými a nemotorovými dopravnými prostriedkami cez:</p> <ul style="list-style-type: none"> - pozemky p.č.15413/16, 15413/22, 15413/408, 15413/409, 15413/26 v celom rozsahu - pozemky p.č.15417/1, 15417/41, 22198/9 v rozsahu vyznačenom v GP č.G1-874/2021 <p>v p r o s e c h každodobého vlastníka pozemkov p.č.15390/9, 15390/20, 15390/21, 15390/22, 15390/23, 15390/24, 15390/25, 15390/26 podľa V-19959/2022 zo dňa 21.7.2022.</p>
Vlastník poradové číslo 1	<p>Vecné bremeno - spočívajúce v povinnosti vlastníka pozemkov registra C KN parc.č. 9193/32, 9193/79, 9193/500 strpieť na pozemkoch:</p> <ul style="list-style-type: none"> a) uloženie, umiestnenie, zriadenie, vedenie a prevádzkovanie verejného vodovodu (SO 722 zaokružovanie verejného vodovodu v rámci stavby "Polyfunkčný súbor EUROVEA 2, stavba č. 07 úprava Pribinovej a Čulenovej ulice") b) užívanie, údržbu, opravu, kontrolu, úpravu, odstránenie, rekonštrukciu, modernizáciu verejného vodovodu c) vstup, prechod a prejazd peši, motorovými a nemotorovými dopravnými prostriedkami, strojmi a mechanizmami oprávneného z vecného bremena alebo ním povereným osobám na/cez pozemky v rozsahu a spôsobom nevyhnutným na výkon činností uvedených v písmene a) a b) d) pásmo ochrany verejného vodovodu, a to v rozsahu podľa geometrického plánu ov.č. G1-355/2023 v prospech Bratislavská vodárenská spoločnosť, a.s. (IČO: 35850370), podľa V-12928/2023 z 30.06.2023

Výpis je nepoužiteľný na právne úkony

