

Zmluva o zriadení vecného bremena

č. 05.5-31-2023

uzavretá podľa § 151n a nasl. zákona č. 40/1964 Zb. občiansky zákonník v znení neskorších predpisov
(ďalej len „Občiansky zákonník“)

ZMLUVNÉ STRANY

1. Povinný z vecného bremena:

Obchodné meno:	Verejné prístavy, a. s.
Sídlo:	Prístavná 10, 821 09 Bratislava
IČO:	36 856 541
Zapísaný:	Obchodný register Mestského súdu Bratislava III, Oddiel: Sa, Vložka číslo: 4395/B
Menom spoločnosti konajú:	Mgr. Matej Danóci, predseda predstavenstva Ing. Martin Magáth, člen predstavenstva
DIČ:	
IČ DPH:	
Bankové spojenie - IBAN:	2022534008
BIC:	SK2022534008
ďalej len ako "Povinný"	SK61 0200 0000 0024 1616 8551 SUBASKBX

2. Oprávnený z vecného bremena:

Obchodné meno:	Eurovea 2, s. r. o.
Sídlo:	Pribinova 10, 811 09 Bratislava – mestská časť Staré Mesto
IČO:	50 957 279
Zapísaný:	Obchodný register Mestského súdu Bratislava III, Oddiel: Sro, Vložka číslo: 144873/B
Menom spoločnosti koná:	Marek Lenčes, konateľ
DIČ:	2120549002
IČ DPH:	SK2120549002
Bankové spojenie - IBAN:	SK81 1100 0000 0029 4709 7860
BIC:	TATRSKBX
ďalej len ako "Oprávnený"	

Povinný a Oprávnený v ďalšom tiež jednotlivo ako „Zmluvná strana“ a spoločne ako „Zmluvné strany“.

Oprávnený a Povinný uzatvárajú medzi sebou v súlade s § 151n a nasl. zákona č. 40/1964 Zb. Občiansky zákonník v platnom znení túto zmluvu o zriadení vecného bremena č. 05.5-31-2023 (ďalej len "Zmluva").

[1] ÚVODNÉ USTANOVENIA

- 1.1 Povinný je výlučným vlastníkom (t.j. patrí mu spoluvlastnícky podiel vo veľkosti 1/1) nasledovných nehnuteľností – pozemkov, vedených Okresným úradom Bratislava, katastrálny odbor, na liste vlastníctva č.: 882, okres: Bratislava II, obec: BA-m.č. RUŽINOV, katastrálne územie Nivy, parcela registra „C-KN“:

Parcelné číslo	Druh pozemku	Celková výmera v m ²
9193/7	Zastavaná plocha a nádvorie	10146
9193/79	Zastavaná plocha a nádvorie	2299
9193/205	Zastavaná plocha a nádvorie	3231
9193/206	Zastavaná plocha a nádvorie	2528

(ďalej spoločne pre vyššie uvedené pozemky parc. č. 9193/7, 9193/79, 9193/205 a 9193/206 len „**zaťažená nehnuteľnosť**“). Kópia listu vlastníctva č. 882 tvorí prílohu tejto Zmluvy a je neoddeliteľnou súčasťou tejto Zmluvy.

- 1.2 Oprávnený vyhlasuje, že je stavebníkom a výlučným vlastníkom nasledovných stavieb, resp. stavebných objektov realizovaných v rámci stavby „**Polyfunkčný súbor EUROVEA 2, Pribinova ul., Bratislava, stavba č. 08 Verejné priestory I. ETAPA**“:

1.2.1 SO 810.1.2 Drobná architektúra I. etapa-časť 2 v rozsahu vyznačenom v geometrickom pláne č. 118/2023 na vyznačenie vecného bremena na priznanie práva zriadenia stavby (SO 810.1.2 Drobná architektúra I. etapa – časť 2, SO 880.1.2 Sadové a parkové úpravy I. etapa – časť 2, SO 880.1.3 Sadové a parkové úpravy I. etapa – časť 3), na p. č. 9193/7, /79, /205, /206 a na priznanie práva uloženia inžinierskych sietí (SO 861.1.2 Areálové osvetlenie I. etapa – časť 2) na parc. reg. C KN č. 9193/7, 9193/205, ktorý bol vypracovaný dňa 16.10.2023 vyhotoviteľom: Ing. Peter Šuran, spoločnosť GEOŠ – g.k., s.r.o., sídlo: Radlinského 28, 811 07 Bratislava, IČO: 35943246, autorizačne overený dňa 16.10.2023 Ing. Mariánom Šuranom a úradne overený za Okresný úrad Bratislava, katastrálny odbor Ing. Martinom Šimončíkom pod č. G1-2141/2023 dňa 27.10.2023 (ďalej len „**GP 118/2023**“) na parc. č. 9193/205 ako diel č. 1 o výmere 1 m², na parc. č. 9193/205 ako diel č. 2 o výmere 1 m², na parc. č. 9193/205 ako diel č. 3 o výmere 1 m², na parc. č. 9193/205 ako diel č. 4 o výmere 1 m², na parc. č. 9193/205 ako diel č. 5 o výmere 1 m², na parc. č. 9193/205 ako diel č. 6 o výmere 1 m², na parc. č. 9193/205 ako diel č. 7 o výmere 1 m², na parc. č. 9193/205 ako diel č. 8 o výmere 1 m², na parc. č. 9193/205 ako diel č. 9 o výmere 1 m², na parc. č. 9193/205 ako diel č. 10 o výmere 1 m², na parc. č. 9193/205 ako diel č. 17 o výmere 1 m², na parc. č. 9193/205 ako diel č. 18 o výmere 5 m², na parc. č. 9193/205 ako diel č. 19 o výmere 1 m², na parc. č. 9193/205 ako diel č. 20 o výmere 1 m², na parc. č. 9193/205 ako diel č. 21 o výmere 1 m², na parc. č. 9193/205 ako diel č. 22 o výmere 1 m², na parc. č. 9193/205 ako diel č. 23 o výmere 1 m² (ďalej len „**Stavba 1**“),

1.2.2 SO 880.1.2 Sadové a parkové úpravy I. etapa – časť 2 v rozsahu vyznačenom v GP 118/2023 na parc. č. 9193/7 ako diel č. 14 o výmere 37 m², na parc. č. 9193/205 ako diel č.11 o výmere 77 m², na parc. č. 9193/205 ako diel č.15 o výmere 1988 m², na parc. č. 9193/205 ako diel č.16 o výmere 14 m², (ďalej len „**Stavba 2**“),

1.2.3 SO 880.1.3 Sadové a parkové úpravy I. etapa – časť 3 v rozsahu vyznačenom v GP 118/2023 na parc. č. 9193/79 ako diel č. 12 o výmere 358 m², na parc. č. 9193/206 ako diel č.13 o výmere 392 m², (ďalej len „**Stavba 3**“),

1.2.4 SO 861.1.2 Areálové osvetlenie I. etapa – časť 2 v rozsahu vyznačenom v GP 118/2023 s vodorovnou dĺžkou siete na parc. č. 9193/205 o výmere 356,05 bm a na parc. č. 9193/7 o výmere 38,82 bm, (ďalej len „**Stavba 4**“),

(spoločne pre Stavbu 1, Stavbu 2, Stavbu 3 a Stavbu 4 ďalej len „**Stavby**“ a jednotlivo pre ktorúkoľvek z nich osobitne len „**Stavba**“).

- 1.3 Oprávnený vyhlasuje, že dočasné užívanie Stavby 1, Stavby 2, Stavby 3 a Stavby 4 do 08.08.2048 je povolené kolaudačným rozhodnutím Mestskej časti Bratislava-Ružinov ako príslušným stavebným úradom č. SU/CS 10448/2023/5/LBR-170 vydaným dňa 13.09.2023, ktoré nadobudlo právoplatnosť dňa 21.09.2023.
- 1.4 Oprávnený vyhlasuje, že je výlučným vlastníkom (v spoluvlastníckom podiele vo veľkosti 1/1) stavby so súpisným číslom 19275, popis stavby Nákupné centrum s garážou, Pribinova 36, druh stavby Budova obchodu a služieb, postavenej na pozemkoch registra C-KN parc. č. 9182/35, 9182/36, 9182/37, 9182/38, 9182/39, 9182/40, 9182/41, 9185/7, 9193/743, 9193/745, 9193/746, 9193/747, 9193/748, 9193/749, 9193/750, 9193/751, 9193/752, 9193/754, 9193/755, 9193/756, 9193/758, 9193/760, 9193/762, 9193/763, 9193/766, 9193/767, 9193/768, 9193/774, 9193/777, 9193/779, 9193/780, 9193/783, 9193/784, 9193/785, 9193/786, 9193/788, 9193/789, 9193/794 a zapísanej v katastri nehnuteľností vedenom Okresným úradom Bratislava, katastrálny odbor pre okres Bratislava II, obec Bratislava – m. č. Ružinov, katastrálne územie Nivy na liste vlastníctva č. 5367 (ďalej len „Oprávnená nehnuteľnosť“).

[2] ZRIADENIE VECNÉHO BREMENA

2.1 Zmluvné strany sa uzavretím tejto Zmluvy dohodli na zriadení:

2.1.1 vecného bremena *in rem* (t.j. v prospech Oprávneného ako vlastníka Oprávnenej nehnuteľnosti a každého ďalšieho vlastníka Oprávnenej nehnuteľnosti), spočívajúceho v povinnosti Povinného ako vlastníka zaťaženej nehnuteľnosti strpieť na časti zaťaženej nehnuteľnosti uvedenej v čl. 1. bod 1.1 tejto Zmluvy, v rozsahu vyznačenom v GP 118/2023 ako diel č. 1 o výmere 1 m² na parc. č. 9193/205, ako diel č. 2 o výmere 1 m² na parc. č. 9193/205, ako diel č. 3 o výmere 1 m² na parc. č. 9193/205, ako diel č. 4 o výmere 1 m² na parc. č. 9193/205, ako diel č. 5 o výmere 1 m² na parc. č. 9193/205, ako diel č. 6 o výmere 1 m² na parc. č. 9193/205, ako diel č. 7 o výmere 1 m² na parc. č. 9193/205, ako diel č. 8 o výmere 1 m² na parc. č. 9193/205, ako diel č. 9 o výmere 1 m² na parc. č. 9193/205, ako diel č. 10 o výmere 1 m² na parc. č. 9193/205, ako diel č. 17 o výmere 1 m² na parc. č. 9193/205, ako diel č. 18 o výmere 5 m² na parc. č. 9193/205, ako diel č. 19 o výmere 1 m² na parc. č. 9193/205, ako diel č. 20 o výmere 1 m² na parc. č. 9193/205, ako diel č. 21 o výmere 1 m² na parc. č. 9193/205, ako diel č. 22 o výmere 1 m² na parc. č. 9193/205, ako diel č. 23 o výmere 1 m² na parc. č. 9193/205:

2.1.1.1 projektovanie, povoľovanie, inú prípravu k zriadeniu a samotné zriadenie Stavby 1 (t.j. SO 810.1.2 Drobná architektúra I. etapa-časť 2)

2.1.1.2 užívanie, prevádzkovanie, údržbu, opravy, úpravy, rekonštrukcie, modernizácie a odstránenie Stavby 1 (t.j. SO 810.1.2 Drobná architektúra I. etapa-časť 2);

2.1.1.3 vstup, prechod pešo a vjazd, prejazd a výjazd motorovými a nemotorovými dopravnými prostriedkami, strojmi a mechanizmami Oprávneným a každým ďalším vlastníkom Oprávnenej nehnuteľnosti v rozsahu a spôsobom nevyhnutným na výkon práv (činností) uvedených v bode 2.1.1.1 a 2.1.1.2 tohto článku Zmluvy;

(pre vecné bremeno uvedené v bode 2.1.1 Zmluvy ďalej len „vecné bremeno 1“);

2.1.2 vecného bremena *in rem* (t.j. v prospech Oprávneného ako vlastníka Oprávnenej nehnuteľnosti a každého ďalšieho vlastníka Oprávnenej nehnuteľnosti), spočívajúceho v povinnosti Povinného ako vlastníka zaťaženej nehnuteľnosti strpieť na časti zaťaženej nehnuteľnosti uvedenej v čl. 1. bod 1.1 tejto Zmluvy, v rozsahu vyznačenom v GP 118/2023 ako diel č. 14 o výmere 37 m² na parc. č. 9193/7, ako diel č. 11 o výmere 77 m² na parc. č. 9193/205, ako diel č. 15 o výmere 1988 m² na parc. č. 9193/205, ako diel č. 16 o výmere 14 m² na parc. č. 9193/205:

- 2.1.2.1 projektovanie, povoľovanie, inú prípravu k zriadeniu a samotné zriadenie Stavby 2 (t.j. SO 880.1.2 Sadové a parkové úpravy I. etapa – časť 2);
- 2.1.2.2 užívanie, prevádzkovanie, údržbu, opravy, úpravy, rekonštrukcie, modernizácie a odstránenie Stavby 2 (t.j. SO 880.1.2 Sadové a parkové úpravy I. etapa – časť 2);
- 2.1.2.3 vstup, prechod pešo a vjazd, prejazd a výjazd motorovými a nemotorovými dopravnými prostriedkami, strojmi a mechanizmami Oprávneným a každým ďalším vlastníkom Oprávnenej nehnuteľnosti v rozsahu a spôsobom nevyhnutným na výkon práv (činností) uvedených v bode 2.1.2.1 a 2.1.2.2 tohto článku Zmluvy;
- (pre vecné bremeno uvedené v bode 2.1.2 Zmluvy ďalej len „vecné bremeno 2“);

2.1.3 vecného bremena in rem (t.j. v prospech Oprávneného ako vlastníka Oprávnenej nehnuteľnosti a každého ďalšieho vlastníka Oprávnenej nehnuteľnosti), spočívajúceho v povinnosti Povinného ako vlastníka zaťaženej nehnuteľnosti strpieť na časti zaťaženej nehnuteľnosti uvedenej v čl. 1. bod 1.1 tejto Zmluvy, v rozsahu vyznačenom v GP 118/2023 ako diel č. 12 o výmere 358 m² na parc. č. 9193/79, ako diel č.13 o výmere 392 m² na parc. č. 9193/206;

- 2.1.3.1 projektovanie, povoľovanie, inú prípravu k zriadeniu a samotné zriadenie Stavby 3 (t.j. SO 880.1.3 Sadové a parkové úpravy I. etapa – časť 3);
- 2.1.3.2 užívanie, prevádzkovanie, údržbu, opravy, úpravy, rekonštrukcie, modernizácie a odstránenie Stavby 3 (t.j. SO 880.1.3 Sadové a parkové úpravy I. etapa – časť 3);
- 2.1.3.3 vstup, prechod pešo a vjazd, prejazd a výjazd motorovými a nemotorovými dopravnými prostriedkami, strojmi a mechanizmami Oprávneným a každým ďalším vlastníkom Oprávnenej nehnuteľnosti v rozsahu a spôsobom nevyhnutným na výkon práv (činností) uvedených v bode 2.1.3.1 a 2.1.3.2 tohto článku Zmluvy;
- (pre vecné bremeno uvedené v bode 2.1.3 Zmluvy ďalej len „vecné bremeno 3“);

2.1.4 vecného bremena in rem (t.j. v prospech Oprávneného ako vlastníka Oprávnenej nehnuteľnosti a každého ďalšieho vlastníka Oprávnenej nehnuteľnosti), spočívajúceho v povinnosti Povinného ako vlastníka zaťaženej nehnuteľnosti strpieť na časti zaťaženej nehnuteľnosti uvedenej v čl. 1. bod 1.1 tejto Zmluvy, a to v rozsahu vyznačenom v GP 118/2023 na parc. č. 9193/205 (vodorovná dĺžka Stavby 4 na pozemku je 356,05 m), na parc. č. 9193/7 (vodorovná dĺžka Stavby 4 na pozemku je 38,82 m);

- 2.1.4.1 projektovanie, povoľovanie, inú prípravu k zriadeniu a samotné zriadenie Stavby 4 (t.j. SO 861.1.2 Areálové osvetlenie I. etapa – časť 2);
- 2.1.4.2 užívanie, prevádzkovanie, údržbu, opravy, úpravy, rekonštrukcie, modernizácie a odstránenie Stavby 4 (t.j. SO 861.1.2 Areálové osvetlenie I. etapa – časť 2);
- 2.1.4.3 vstup, prechod pešo a vjazd, prejazd a výjazd motorovými a nemotorovými dopravnými prostriedkami, strojmi a mechanizmami Oprávneným a každým ďalším vlastníkom Oprávnenej nehnuteľnosti v rozsahu a spôsobom nevyhnutným na výkon práv (činností) uvedených v bode 2.1.4.1 a 2.1.4.2 tohto článku Zmluvy;
- (pre vecné bremeno uvedené v bode 2.1.4 Zmluvy ďalej len „vecné bremeno 4“);

(spoločne pre vecné bremeno 1, vecné bremeno 2, vecné bremeno 3 a vecné bremeno 4 spoločne ďalej len „**vecné bremeno**“);

za podmienok ďalej dohodnutých v tejto Zmluve.

- 2.2 Oprávnený prijíma práva z vecného bremena tak, ako je uvedené v predchádzajúcom bode tohto článku Zmluvy a zároveň vyhlasuje, že tieto svoje práva bude využívať len v nevyhnutnom rozsahu,

v súlade s dobrými mravmi a spôsobom nevyhnutným k výkonu práv uvedených v tomto Článku Zmluvy.

- 2.3 Práva zodpovedajúce vecnému bremenu uvedené v bode 2.1 tejto Zmluvy nadobudne Oprávnený z vecného bremena vkladom vecného bremena do katastra nehnuteľností.

[3] DOBA TRVANIA VECNÉHO BREMENA

- 3.1 Zmluvné strany sa dohodli, že vecné bremeno 1, vecné bremeno 2, vecné bremeno 3 a vecné bremeno 4 zriaďujú na dobu určitú do 08.08.2048.

- 3.2 Práva zodpovedajúce vecnému bremenu 1 sa zriaďujú „in rem“ a sú spojené s vlastníctvom Oprávnenej nehnuteľnosti, vzhľadom na čo práva z vecného bremena 1 prechádzajú na každého vlastníka/vlastníkov Oprávnenej nehnuteľnosti, resp. vlastníka/vlastníkov akejkoľvek časti Oprávnenej nehnuteľnosti.

Práva zodpovedajúce vecnému bremenu 2 sa zriaďujú „in rem“ a sú spojené s vlastníctvom Oprávnenej nehnuteľnosti, vzhľadom na čo práva z vecného bremena 2 prechádzajú na každého vlastníka/vlastníkov Oprávnenej nehnuteľnosti, resp. vlastníka/vlastníkov akejkoľvek časti Oprávnenej nehnuteľnosti.

Práva zodpovedajúce vecnému bremenu 3 sa zriaďujú „in rem“ a sú spojené s vlastníctvom Oprávnenej nehnuteľnosti, vzhľadom na čo práva z vecného bremena 3 prechádzajú na každého vlastníka/vlastníkov Oprávnenej nehnuteľnosti, resp. vlastníka/vlastníkov akejkoľvek časti Oprávnenej nehnuteľnosti.

Práva zodpovedajúce vecnému bremenu 4 sa zriaďujú „in rem“ a sú spojené s vlastníctvom Oprávnenej nehnuteľnosti, vzhľadom na čo práva z vecného bremena 4 prechádzajú na každého vlastníka/vlastníkov Oprávnenej nehnuteľnosti, resp. vlastníka/vlastníkov akejkoľvek časti Oprávnenej nehnuteľnosti.

[4] ODPLATA

- 4.1 Zmluvné strany sa dohodli na jednorazovej odplate za zriadenie vecného bremena na zaťaženej nehnuteľnosti (záber vecného bremena 1 je spolu vo výmere 21 m², záber vecného bremena 2 je spolu vo výmere 2116 m², záber vecného bremena 3 je spolu vo výmere 750 m² a záber vecného bremena 4 je spolu vo výmere 394,87 bm (t.j. na účely výpočtu odplaty je záber 394,87 m²)) vo výške 216502,27 EUR s DPH (slovom dvestošestnásťtisícpäťstodva EUR a dvadsaťsedem eurocentov s DPH) (ďalej len „Odplata“). Z celkovej výšky Odplaty predstavuje odplata za zriadenie vecného bremena 1 sumu 1446,48 EUR s DPH, odplata za zriadenie vecného bremena 2 sumu 145606,52 EUR s DPH, odplata za zriadenie vecného bremena 3 sumu 56148,40 EUR s DPH a odplata za zriadenie vecného bremena 4 sumu 13300,87 EUR s DPH. Podrobný výpočet Odplaty je uvedený v prílohe č. 3 tejto Zmluvy.

- 4.2 Odplata vo výške podľa predchádzajúceho bodu tohto článku Zmluvy bola Zmluvnými stranami dohodnutá a stanovená na základe znaleckého posudku č. 651/2022 vyhotoveného JHS s. r. o., znaleckou organizáciou v odbore stavebníctvo, odvetví pozemné stavby, stavebná fyzika, odhad hodnoty nehnuteľností, odhad hodnoty stavebných prác a znaleckého posudku č. 654/2022

vyhotoveného JHS s. r. o., znaleckou organizáciou v odbore stavebníctvo, odvetví pozemné stavby, stavebná fyzika, odhad hodnoty nehnuteľností, odhad hodnoty stavebných prác.

- 4.3 Oprávnený uhradil Povinnému preddavok na odplatu za zriadenie vecného bremena uvedenú v bode 4.1 tejto Zmluvy vo výške 800000,- EUR (slovom: osemstotisíc Eur) vrátane DPH na základe Nájomnej zmluvy a Zmluvy o budúcej zmluve o zriadení vecného bremena č. 05.1-10-2018 v znení dodatkov.

Vzhľadom na vyššiu sumu Odplaty ako je do uzatvorenia tejto Zmluvy nespotrebovaná časť preddavku na odplatu za zriadenie vecného bremena, Zmluvné strany sa dohodli, že zostávajúcu časť zaplateného preddavku na odplatu za zriadenie vecného bremena vo výške 123116,37 EUR (slovom: stodvadsaťtritisícstošestnásť EUR a tridsaťsedem eurocentov) započítavajú na Odplatu uvedenú v bode 4.1 tejto Zmluvy ku dňu nadobudnutia účinnosti tejto Zmluvy a preto túto časť Odplaty za zriadenie vecného bremena považujú za riadne a včas zaplatenú Povinnému. Nezaplatená časť Odplaty za zriadenie vecného bremena, po odpočítaní zostávajúcej časti zaplateného preddavku na odplatu za zriadenie vecného bremena predstavuje sumu 93385,90 EUR (slovom deväťdesiattritisícristoosemdesiatpäť EUR a deväťdesiat eurocentov) vrátane DPH (ďalej len „Doplatok odplaty“).

- 4.4 Okrem jednorazovej Odplaty za zriadenie vecného bremena uvedenej v bode 4.1 Zmluvy a nákladov uvedených v bode 5.5 Zmluvy, Oprávnený nie je a ani nebude povinný čokoľvek plniť Povinnému v súvislosti so zriadením a vznikom vecného bremena podľa tejto Zmluvy a v súvislosti s výkonom práv zodpovedajúcich vecnému bremenu podľa tejto Zmluvy.

- 4.5 Doplatok odplaty vo výške uvedenej v bode 4.3 Zmluvy sa zaväzuje Oprávnený uhradiť Povinnému na základe vyúčtovacej faktúry, ktorú vystaví Povinný po nadobudnutí účinnosti (obligačnoprávnej) tejto Zmluvy. Lehota splatnosti Doplatku odplaty je tridsať (30) pracovných dní od doručenia riadne (v súlade s platnými právnymi predpismi) vystavenej vyúčtovacej faktúry Oprávnenému. Povinný je povinný vystaviť faktúru podľa tohto bodu 4.5 Zmluvy po nadobudnutí (obligačnoprávnej) účinnosti tejto Zmluvy v zmysle platných právnych predpisov.

- 4.6 V prípade, ak omeškanie Oprávneného s úhradou Doplatku odplaty podľa bodu 4.5 Zmluvy bude viac ako štyridsaťpäť (45) dní, a Oprávnený nezaplatí tento Doplatok odplaty ani v dodatočnej primeranej lehote poskytnutej Povinným v predchádzajúcej písomnej výzve Povinného na nápravu, ktorá však nebude kratšia ako pätnásť (15) dní, vznikne Povinnému právo odstúpiť od Zmluvy. Odstúpenie je účinné jeho doručením druhej Zmluvnej strane. Po vzniku práva Povinného od Zmluvy odstúpiť podľa predchádzajúcej vety, Povinný nie je oprávnený toto právo od Zmluvy odstúpiť využiť po zaplatení Doplatku odplaty v celej výške Oprávneným.

[5] VZNIK VECNÉHO BREMENA

- 5.1 Vecné bremeno podľa tejto Zmluvy vzniká dňom povolenia vkladu do katastra nehnuteľností vedeného Okresným úradom Bratislava, katastrálny odbor a Oprávnený týmto dňom nadobúda práva vyplývajúce mu z vecného bremena.

- 5.2 Vecné bremeno podľa tejto Zmluvy sa tak na strane Oprávneného ako aj na strane Povinného zriaďuje ako vecné bremeno pôsobiace „in rem“. Vecné bremeno zaťažuje každého vlastníka zaťaženej nehnuteľnosti (vrátane akejkoľvek časti zaťaženej nehnuteľnosti v rozsahu podľa GP 118/2023), a práva vyplývajúce z vecného bremena patria každému vlastníkovi Oprávnenej nehnuteľnosti vo vzťahu k vecnému bremenu 1, vlastníkovi Oprávnenej nehnuteľnosti vo vzťahu k vecnému bremenu 2, vlastníkovi Oprávnenej nehnuteľnosti vo vzťahu k vecnému bremenu 3 a vlastníkovi Oprávnenej nehnuteľnosti vo vzťahu k vecnému bremenu 4.

- 5.3 Zmluvné strany sa zaväzujú vyvinúť všetko úsilie a poskytnúť si všetku potrebnú súčinnosť na to, aby Okresný úrad Bratislava, katastrálny odbor, vecné bremeno zriadené touto Zmluvou zapísal do katastra nehnuteľností. Ak Okresný úrad Bratislava, katastrálny odbor rozhodne o zamietnutí návrhu na vklad vecného bremena podľa tejto Zmluvy do katastra nehnuteľností alebo rozhodne o zastavení konania o návrhu na vklad vecného bremena podľa tejto Zmluvy do katastra nehnuteľností a takéto rozhodnutie nadobudne právoplatnosť, tá zo Zmluvných strán, ktorá poskytla súčinnosť podľa predchádzajúcej vety, má právo od tejto Zmluvy odstúpiť. V prípade odstúpenia od tejto Zmluvy Zmluvné strany sú povinné vrátiť si navzájom všetko, čo na základe tejto Zmluvy a v súvislosti s touto Zmluvou prijali.
- 5.4 Zmluvné strany sa dohodli, že návrh na vklad vecného bremena do katastra nehnuteľností predloží Oprávnený z vecného bremena do tridsať (30) dní odo dňa nadobudnutia (obligačnoprávnej) účinnosti tejto Zmluvy avšak nie skôr ako bude Povinnému zaplatený Doplatočok odplaty.
- 5.5 Zmluvné strany sa dohodli, že všetky náklady v súvislosti so zápisom vecného bremena do katastra nehnuteľností (vrátane správneho poplatku za vklad do katastra nehnuteľností a nákladov na úradné overenie podpisov) znáša Oprávnený.

[6] VYHLÁSENIA A POVINNOSTI ZMLUVNÝCH STRÁN

- 6.1 Povinný svojim podpisom Zmluvy vyhlasuje, že:
- 6.1.1 je oprávnený samostatne nakladať so zaťaženou nehnuteľnosťou v celom rozsahu potrebnom pre platné uzavretie tejto Zmluvy, s výnimkou obmedzení, ktoré sa na zaťaženú nehnuteľnosť ako prioritný investičný majetok vzťahujú v zmysle zákona č. 338/2000 Z.z. o vnútrozemskej plavbe v znení neskorších právnych predpisov, ktoré však nemajú vplyv na platnosť a účinnosť tejto Zmluvy;
- 6.1.2 výpis z listu vlastníctva, ktorý tvorí prílohu č. 1 tejto Zmluvy, úplne odráža aktuálny platný stav právnych pomerov k zaťaženej nehnuteľnosti, od jeho vyhotovenia nedošlo k žiadnym zmenám vzťahov k zaťaženej nehnuteľnosti, nie sú podané žiadne návrhy na vklad akýchkoľvek práv k zaťaženej nehnuteľnosti do katastra nehnuteľností a neexistujú žiadne faktické alebo právne prekážky, ktoré by bránili uzavrieť túto Zmluvu, zriadeniu a vzniku vecného bremena ani k výkonu práv zodpovedajúcich vecnému bremenu;
- 6.1.3 zaťaženú nehnuteľnosť nadobudol v súlade s platnými právnymi predpismi Slovenskej republiky a táto nehnuteľnosť patrí medzi prioritný investičný majetok v zmysle zákona č. 338/2000 Z.z. o vnútrozemskej plavbe v znení neskorších právnych predpisov;
- 6.1.4 povinný ako výlučný vlastník zaťaženej nehnuteľnosti nie je účastníkom žiadneho súdneho alebo iného sporu týkajúceho sa resp. súvisiaceho so zaťaženou nehnuteľnosťou;
- 6.1.5 na zaťaženej nehnuteľnosti, ani žiadnej jej časti, neviaznu žiadne dlhy a iné práva tretích osôb, s výnimkou práv uvedených v tejto Zmluve, a iných práv zapísaných na liste vlastníctva, kópia ktorého tvorí prílohu tejto Zmluvy, avšak tieto práva uvedené v tejto Zmluve, prípadné iné práva zapísané na liste vlastníctva, kópia ktorého tvorí Prílohu č. 1 tejto Zmluvy nie sú právnou ani faktickou prekážkou zriadenia vecného bremena a riadneho (bez akéhokoľvek obmedzenia) výkonu práv zodpovedajúcich vecnému bremenu;
- 6.1.6 súhlasí s obmedzením užívania zaťaženej nehnuteľnosti spôsobom uvedeným v tejto Zmluve v rozsahu vyznačenom v GP 118/2023.
- 6.2 Oprávnený svojim podpisom Zmluvy vyhlasuje a Povinný z vecného bremena berie na vedomie, že:
- 6.2.1 je v plnom rozsahu oboznámený s právnym a skutkovým stavom zaťaženej nehnuteľnosti, a túto Zmluvu uzatvára za predpokladu, že vecné bremeno svojim rozsahom a obsahom je dostatočné k naplneniu účelu tejto Zmluvy;

- 6.2.2** je v plnom rozsahu oboznámený s listom vlastníctva č. 882 vedenom Okresným úradom Bratislava, katastrálny odbor pre katastrálne územie Nivy, ktorý tvorí Prílohu č. 1 tejto Zmluvy, vrátane jeho časti „C“ Ťarchy, z ktorej je zrejmé, že na zaťaženej nehnuteľnosti sú zriadené viaceré vecné bremená v prospech tretích osôb odlišných od Oprávneného, ktoré však Oprávnený vníma ako vecné bremená, ktoré nie sú spôsobilé akokoľvek obmedziť výkon práv zodpovedajúci vecnému bremenu zriadenému touto Zmluvou;
- 6.2.3** práva z vecného bremena bude využívať takým spôsobom, aby neboli porušené práva tretích osôb k zaťaženej nehnuteľnosti vyplývajúce z listu vlastníctva č. 882 vedený Okresným úradom Bratislava, katastrálny odbor pre katastrálne územie Nivy, ktorý tvorí neoddeliteľnú Prílohu č. 1 tejto Zmluvy a uvedené v Zmluve;
- 6.2.4** je vlastníkom (stavebníkom) Stavieb a vynaloží všetko potrebné úsilie k zabezpečeniu vydania všetkých nevyhnutných povolení, stanovísk a vyjadrení pre ich užívanie a prevádzku, ak tieto neboli vydané už pred uzatvorením tejto Zmluvy.
- 6.3** Povinný sa zaväzuje, že sa až do okamihu vzniku vecného bremena zdrží akéhokoľvek konania, ktoré by tomu bránilo alebo obmedzovalo a počas trvania vecného bremena sa zdrží konania, ktoré by bránilo alebo znemožnilo alebo obmedzilo výkon práv zodpovedajúcich vecnému bremenu Oprávneným, resp. vlastníkom Oprávnenej nehnuteľnosti. Povinný sa najmä zaväzuje, že zaťaženú nehnuteľnosť ani jej časť, ktorá má byť zaťažená vecným bremenom podľa tejto Zmluvy nezaťaží právom tretích osôb, resp. neumožní iné ich užívanie bez predchádzajúceho písomného súhlasu Oprávneného, resp. vlastníka Oprávnenej nehnuteľnosti.
- 6.4** Povinný sa zaväzuje umožniť tretím osobám, ktoré budú Oprávneným, resp. vlastníkom Oprávnenej nehnuteľnosti splnomocnené alebo poverené alebo inak oprávnené, výkon vecného bremena podľa tejto Zmluvy v rozsahu, ktorý má zodpovedať právam Oprávneného z tejto Zmluvy, Zmluvné strany tretími osobami podľa predchádzajúcej vety majú na mysli osoby vykonávajúce ako zamestnanci Oprávneného (vlastníka Oprávnenej nehnuteľnosti), spolupracujúce osoby Oprávneného (vlastníka Oprávnenej nehnuteľnosti), obchodní partneri Oprávneného (vlastníka Oprávnenej nehnuteľnosti), resp. zamestnanci a spolupracujúce osoby obchodných partnerov Oprávneného (vlastníka Oprávnenej nehnuteľnosti) projektovanie, povoľovanie, inú prípravu k zriadeniu a samotné zriadenie Stavieb, údržbu, opravy, úpravy, rekonštrukcie, modernizácie a odstránenie Stavieb. Povinný súhlasí s tým a zaväzuje sa rešpektovať a strpieť, že niektoré Stavby sú určené na ich užívanie verejnosťou a že tieto budú sprístupnené verejnosti a verejnosť ich bude užívať na (príslušným stavebným úradom) povolený účel. Oprávnený ako vlastník Stavieb alebo Oprávnenej nehnuteľnosti, resp. jej každý ďalší vlastník je oprávnený dať tieto Stavby, resp. ich časť do užívania tretím osobám.
- 6.5** Ak Oprávnený, resp. vlastník Oprávnenej nehnuteľnosti požiada Povinného, Povinný sa zaväzuje poskytnúť Oprávnenému, resp. vlastníkovi Oprávnenej nehnuteľnosti potrebnú súčinnosť k povoleniu realizácie a užívania Stavieb a tiež k ich výstavbe, opravám, upravám, rekonštrukcii, modernizácii a odstráneniu. Za tým účelom je Povinný povinný najmä vystaviť Oprávnenému, resp. vlastníkovi Oprávnenej nehnuteľnosti potrebné súhlasy, vyjadrenia, povolenia. Pre vylúčenie pochybností Zmluvné strany vyhlasujú, že týmto ustanovením Zmluvy nie je dotknuté ustanovenie § 6 ods. 6 zákona č. 338/2000 Z.z. o vnútrozemskej plavbe a o zmene a doplnení niektorých zákonov v znení neskorších právnych predpisov.
- 6.6** Ak dôjde k poškodeniu alebo znečisteniu zaťaženej nehnuteľnosti z dôvodov na strane Oprávneného a Oprávnený nezabezpečí na výzvu Povinného nápravu na svoje náklady v čase určenom Povinným, je Povinný oprávnený zabezpečiť opravu alebo vyčistenie na náklady Oprávneného. Oprávnený sa zaväzuje uhradiť Povinnému preukázateľne nevyhnutne a účelne vynaložené náklady uvedené v predchádzajúcej vete tohto bodu Zmluvy najneskôr do desiatich (10) kalendárnych dní odo dňa doručenia písomnej výzvy Povinného na ich úhradu s preukázaním nevyhnutnosti a účelnosti vynaloženia týchto nákladov.

- 6.7 Zmluvné strany sa dohodli, že v prípade nevyhnutnosti (ak nie je možné iné riešenie alebo iné vhodnejšie riešenie alebo iné riešenie je neúmerne nákladné) Povinný je oprávnený požiadať Oprávneného k poskytnutiu súčinnosti s uložením inžinierskej stavby Povinného na mieste Stavieb (niektorej z nich) na pozemkoch vo vlastníctve Povinného. Uvedenú súčinnosť Oprávnený poskytne Povinnému v nevyhnutne potrebnom rozsahu za účelom povolenia, realizácie a správy a údržby inžinierskej stavby Povinného a to za podmienok, dohodnutých Zmluvnými stranami v rámci rokovaní vedených v dobrej viere za účelom umožnenia uloženia inžinierskej stavby pri súčasnej ochrane práv Oprávneného ako vlastníka Stavieb resp. Oprávnenej nehnuteľnosti a tiež ostatných užívateľov Stavieb.
- 6.8 Zmluvné strany sa dohodli, že Oprávnený z vecného bremena, resp. jeho právny nástupca bude uskutočňovať počas celej doby zriadenia vecného bremena k Stavbe 2 a Stavbe 3 ich nevyhnutnú opravu, úpravu a údržbu podľa podmienok príslušného kolaudačného rozhodnutia, a to vo vlastnej réžii a na vlastné náklady, resp. uvedené zabezpečí v réžii a na náklady tretej osoby. Ustanovením predchádzajúcej vety nie je Oprávnený obmedzený v práve previesť vlastníctvo k Stavbe 2 a/alebo k Stavbe 3 (ak je to právne možné) v prospech tretej osoby a/alebo v práve prenechať správu, údržbu, opravy a modernizáciu tretej osobe.

[7] ZÁVEREČNÉ USTANOVENIA

- 7.1 Táto Zmluva nadobúda platnosť dňom jej podpisu oboma Zmluvnými stranami. Obligačnoprávnu účinnosť nadobúda táto Zmluva dňom nasledujúcim po dni jej zverejnenia v Centrálnom registri zmlúv vedenom Úradom vlády Slovenskej republiky. Vecnoprávnu účinnosť nadobúda táto Zmluva dňom právoplatnosti rozhodnutia Okresného úradu Bratislava, katastrálny odbor o povolení vkladu vecného bremena do katastra nehnuteľností.
- 7.2 Neoddeliteľnou súčasťou tejto Zmluvy sú:
- Príloha č. 1: Kópia listu vlastníctva č. 882, katastrálne územie Nivy;
Príloha č. 2: Kópia geometrického plánu č. 118/2023 (GP 118/2023),
Príloha č. 3: Podrobný výpočet Odplaty.
- 7.3 Zmluvný vzťah je uzatvorený podľa platného a účinného slovenského práva a práva a vzťahy medzi Zmluvnými stranami, ktoré nie sú výslovne upravené touto Zmluvou sa riadia ustanoveniami zákona č. 40/1964 Zb. Občiansky zákonník v znení neskorších predpisov a ostatnými všeobecne záväznými právnymi predpismi platnými a účinnými na území Slovenskej republiky.
- 7.4 V prípade, že niektoré ustanovenie tejto Zmluvy je neplatné, neúčinné alebo nevykonateľné alebo sa takým stane neskôr, nebude to mať vplyv na platnosť, účinnosť ani vykonateľnosť ostatných ustanovení tejto Zmluvy a každá Zmluvná strana sa zaväzuje na výzvu druhej Zmluvnej strany uzavrieť s ňou novú zmluvu, dohodu, resp. dodatok k tejto Zmluve, ktorým sa nahradí dotknuté (neplatné, neúčinné alebo nevykonateľné) ustanovenie, pokiaľ to bude potrebné a/alebo vhodné na úplné dosiahnutie účelu sledovaného Zmluvnými stranami pri uzatváraní tejto Zmluvy. Nové ustanovenie pritom musí čo najviac zodpovedať účelu sledovanému dotknutým (nahradzaným) ustanovením.
- 7.5 Akékoľvek zmeny Zmluvy je možné vykonať výlučne na základe písomnej dohody Zmluvných strán formou písomných dodatkov podpísaných oboma zmluvnými stranami.
- 7.6 Ak si majú Zmluvné strany podľa tejto Zmluvy doručovať písomnosti, doručujú sa druhej zmluvnej strane na adresu uvedenú v záhlaví tejto Zmluvy, resp. na aktuálnu adresu sídla zapísanú v

príslušnom obchodnom registri. Zmluvné strany sa ďalej dohodli, že písomnosti Zmluvných strán sa považujú za doručené aj v prípade, ak boli vrátené odosielateľovi, pričom adresát svojím konaním alebo opomenutím zmaril doručenie písomnosti (t.j. najmä v prípade, ak adresát odmietol prevzatie písomnosti, je neznámy, alebo ak v odbernej lehote písomnosť neprevzal). Vo všetkých prípadoch podľa predchádzajúcej vety sa písomnosť považuje za doručení dňom vrátenia zásielky odosielateľovi ako neprevzatej adresátom a to aj v prípade, ak sa o nej adresát nezozvedel.

- 7.7 Zmluva je vyhotovená v šiestich (6) rovnopisoch, pričom po jej podpise každá zo Zmluvných strán obdrží po dve (2) vyhotovenia a dve (2) vyhotovenia budú predložené Oprávneným Okresnému úradu Bratislava, katastrálnemu odboru pre účely vkladu vecného bremena do katastra nehnuteľností.
- 7.8 Zmluvné strany svojimi podpismi Zmluvy vyhlasujú a potvrdzujú, že obsahu Zmluvy porozumeli, súhlasia s jej obsahom, Zmluvu uzatvorili slobodne, vážne, určite a zrozumiteľne, vedomí si právnych následkov svojho konania, nie v tiesni a za nápadne nevýhodných podmienok a bez nátlaku, s obsahom Zmluvy sa riadne a včas oboznámili a na znak súhlasu s jej obsahom ju vlastnoručne podpísali.
- 7.9 Zmluvné strany vyhlasujú, že ich zmluvné prejavy sú dostatočne zrozumiteľné a určité, ich zmluvná voľnosť nie je obmedzená a že právny úkon je urobený v predpísanej forme.

<p>[Redacted]</p> <p>V Bratislave, dňa [Redacted] V mene Povinného: [Redacted]</p> <p>.....</p> <p>Mgr. Matej Danóci predseda predstavenstva Verejné prístavy, a. s.</p>	<p>V Bratislave, dňa [Redacted] V mene Oprávneného: [Redacted]</p> <p>[Redacted]</p> <p>.....</p> <p>Marek Lenčees konateľ Eurovea 2, s. r. o.</p>
<p>V Bratislave dňa [Redacted] V mene Povinného: [Redacted]</p> <p>.....</p> <p>Ing. Martin Magáth člen predstavenstva Verejné prístavy, a. s.</p>	

VÝPIS Z KATASTRA NEHNUTEĽNOSTÍ

Okres : 102 Bratislava II Dátum vyhotovenia : 3.11.2023
 Obec : 529320 Bratislava-Ružinov Čas vyhotovenia : 12:29:37
 Katastrálne územie : 804274 Nivy Údaje platné k : 2.11.2023 18:00:00

Výpis je nepoužiteľný na právne úkony

VÝPIS Z LISTU VLASTNÍCTVA č. 882

ČASŤ A: MAJETKOVÁ PODSTATA

Parcely registra „C“ evidované na katastrálnej mape

Počet parcelí: 496

Parcelné číslo	Výmera v m ²	Druh pozemku	Spôsob využitia pozemku	Druh chránenej nehnuteľnosti	Spoločná nehnuteľnosť	Umiestnenie pozemku	Druh právneho vzťahu
3461/7	11805	Ostatná plocha	37		1	1	
Plomba vyznačená na základe Z-9327/2023 (Iná listina) Plomba vyznačená na základe Z-15568/2023 (Iná listina)							
Iné údaje: Bez zápisu							
3461/8	208	Zastavaná plocha a nádvorie	17		1	1	5
Právny vzťah k stavbe evidovanej na pozemku parcelné číslo 3461/8 je evidovaný na liste vlastníctva č. 2162.							
Iné údaje: Bez zápisu							
3461/9	115	Zastavaná plocha a nádvorie	17		1	1	5
Právny vzťah k stavbe evidovanej na pozemku parcelné číslo 3461/9 je evidovaný na liste vlastníctva č. 2162.							
Iné údaje: Bez zápisu							
3461/11	2446	Vodná plocha	11		1	1	
Iné údaje: Bez zápisu							
3461/12	910	Zastavaná plocha a nádvorie	25		1	1	
Iné údaje: Bez zápisu							
3461/14	716	Zastavaná plocha a nádvorie	25		1	1	
Iné údaje: Bez zápisu							

3461/15	84	Zastavaná plocha a nádvorie	25		1	1	
Iné údaje: Bez zápisu							
3461/16	569	Zastavaná plocha a nádvorie	25		1	1	
Iné údaje: Bez zápisu							
3461/21	4889	Zastavaná plocha a nádvorie	25		1	1	
Iné údaje: Bez zápisu							
3461/22	16798	Ostatná plocha	37		1	1	
Iné údaje: Bez zápisu							
3461/23	6609	Zastavaná plocha a nádvorie	22		1	1	
Plomba vyznačená na základe Z-9327/2023 (Iná listina) Plomba vyznačená na základe Z-15568/2023 (Iná listina)							
Iné údaje: Bez zápisu							
3461/24	10242	Zastavaná plocha a nádvorie	25		1	1	
Iné údaje: Bez zápisu							
3461/25	345	Zastavaná plocha a nádvorie	22		1	1	
Plomba vyznačená na základe Z-9327/2023 (Iná listina) Plomba vyznačená na základe Z-15568/2023 (Iná listina) Plomba vyznačená na základe Z-15791/2023 (Iná listina)							
Iné údaje: Bez zápisu							
3461/26	137	Ostatná plocha	37		1	1	
Iné údaje: Bez zápisu							
3461/28	178	Zastavaná plocha a nádvorie	16		1	1	5
Právny vzťah k stavbe súpisné číslo 630 evidovanej na pozemku parcelné číslo 3461/28 je evidovaný na liste vlastníctva č. 1746.							
Iné údaje: Bez zápisu							
3461/30	10215	Zastavaná plocha a nádvorie	16		1	1	5
Právny vzťah k stavbe súpisné číslo 630 evidovanej na pozemku parcelné číslo 3461/30 je evidovaný na liste vlastníctva č. 3098.							
Iné údaje: Bez zápisu							
3461/31	4803	Zastavaná plocha a nádvorie	16		1	1	5
Právny vzťah k stavbe súpisné číslo 630 evidovanej na pozemku parcelné číslo 3461/31 je evidovaný na liste vlastníctva č. 1746.							
Iné údaje: Bez zápisu							
3461/33	10161	Zastavaná plocha a nádvorie	16		1	1	5

Právny vzťah k stavbe súpisné číslo 630 evidovanej na pozemku parcelné číslo 3461/33 je evidovaný na liste vlastníctva č. 3098.							
Iné údaje: Bez zápisu							
3461/34	528	Zastavaná plocha a nádvorie	16		1	1	5
Právny vzťah k stavbe súpisné číslo 630 evidovanej na pozemku parcelné číslo 3461/34 je evidovaný na liste vlastníctva č. 1746.							
Iné údaje: Bez zápisu							
3461/35	415	Zastavaná plocha a nádvorie	16		1	1	5
Právny vzťah k stavbe súpisné číslo 630 evidovanej na pozemku parcelné číslo 3461/35 je evidovaný na liste vlastníctva č. 1746.							
Iné údaje: Bez zápisu							
3461/36	990	Ostatná plocha	37		1	1	
Iné údaje: Bez zápisu							
3461/37	3461	Ostatná plocha	37		1	1	
Iné údaje: Bez zápisu							
3461/38	43	Zastavaná plocha a nádvorie	17		1	1	5
Právny vzťah k stavbe evidovanej na pozemku parcelné číslo 3461/38 je evidovaný na liste vlastníctva č. 1746.							
Iné údaje: Bez zápisu							
3461/39	424	Ostatná plocha	37		1	1	
Iné údaje: Bez zápisu							
3461/40	152	Zastavaná plocha a nádvorie	17		1	1	5
Právny vzťah k stavbe evidovanej na pozemku parcelné číslo 3461/40 je evidovaný na liste vlastníctva č. 1746.							
Iné údaje: Bez zápisu							
3461/41	263	Zastavaná plocha a nádvorie	17		1	1	5
Právny vzťah k stavbe evidovanej na pozemku parcelné číslo 3461/41 je evidovaný na liste vlastníctva č. 1746.							
Iné údaje: Bez zápisu							
3461/42	545	Zastavaná plocha a nádvorie	17		1	1	5
Právny vzťah k stavbe evidovanej na pozemku parcelné číslo 3461/42 je evidovaný na liste vlastníctva č. 1746.							
Iné údaje: Bez zápisu							
3461/43	117	Ostatná plocha	37		1	1	
Iné údaje: Bez zápisu							
3461/44	14	Zastavaná plocha a nádvorie	17		1	1	5
Právny vzťah k stavbe evidovanej na pozemku parcelné číslo 3461/44 je evidovaný na liste vlastníctva č. 1746.							
Iné údaje: Bez zápisu							

3461/57	666	Zastavaná plocha a nádvorie	16		1	1	5
Právny vzťah k stavbe súpisné číslo 630 evidovanej na pozemku parcelné číslo 3461/57 je evidovaný na liste vlastníctva č. 1746.							

3461/45	772	Ostatná plocha	37		1	1	
Iné údaje: Bez zápisu							
3461/46	12	Zastavaná plocha a nádvorie	16		1	1	5
Právny vzťah k stavbe súpisné číslo 630 evidovanej na pozemku parcelné číslo 3461/46 je evidovaný na liste vlastníctva č. 1746.							
Iné údaje: Bez zápisu							
3461/47	332	Ostatná plocha	37		1	1	
Iné údaje: Bez zápisu							
3461/48	23	Zastavaná plocha a nádvorie	17		1	1	5
Právny vzťah k stavbe evidovanej na pozemku parcelné číslo 3461/48 je evidovaný na liste vlastníctva č. 1746.							
Iné údaje: Bez zápisu							
3461/49	340	Ostatná plocha	37		1	1	
Iné údaje: Bez zápisu							
3461/50	508	Ostatná plocha	37		1	1	
Iné údaje: Bez zápisu							
3461/51	278	Zastavaná plocha a nádvorie	17		1	1	5
Právny vzťah k stavbe evidovanej na pozemku parcelné číslo 3461/51 je evidovaný na liste vlastníctva č. 1746.							
Iné údaje: Bez zápisu							
3461/52	301	Ostatná plocha	37		1	1	
Iné údaje: Bez zápisu							
3461/53	103	Zastavaná plocha a nádvorie	16		1	1	5
Právny vzťah k stavbe súpisné číslo 630 evidovanej na pozemku parcelné číslo 3461/53 je evidovaný na liste vlastníctva č. 1746.							
Iné údaje: Bez zápisu							
3461/54	685	Zastavaná plocha a nádvorie	17		1	1	5
Právny vzťah k stavbe evidovanej na pozemku parcelné číslo 3461/54 je evidovaný na liste vlastníctva č. 1746.							
Iné údaje: Bez zápisu							
3461/55	172	Zastavaná plocha a nádvorie	17		1	1	5
Právny vzťah k stavbe evidovanej na pozemku parcelné číslo 3461/55 je evidovaný na liste vlastníctva č. 1746.							
Iné údaje: Bez zápisu							
3461/56	154	Zastavaná plocha a nádvorie	17		1	1	5
Právny vzťah k stavbe evidovanej na pozemku parcelné číslo 3461/56 je evidovaný na liste vlastníctva č. 1746.							
Iné údaje: Bez zápisu							

3461/57	666	Zastavaná plocha a nádvorie	16		1	1	5
Právny vzťah k stavbe súpisné číslo 630 evidovanej na pozemku parcelné číslo 3461/57 je evidovaný na liste vlastníctva č. 1746.							
Iné údaje: Bez zápisu							
3461/58	1125	Zastavaná plocha a nádvorie	16		1	1	5
Právny vzťah k stavbe súpisné číslo 630 evidovanej na pozemku parcelné číslo 3461/58 je evidovaný na liste vlastníctva č. 1746.							
Iné údaje: Bez zápisu							
3461/59	1134	Zastavaná plocha a nádvorie	16		1	1	5
Právny vzťah k stavbe súpisné číslo 630 evidovanej na pozemku parcelné číslo 3461/59 je evidovaný na liste vlastníctva č. 1746.							
Iné údaje: Bez zápisu							
3461/60	180	Zastavaná plocha a nádvorie	17		1	1	5
Právny vzťah k stavbe evidovanej na pozemku parcelné číslo 3461/60 je evidovaný na liste vlastníctva č. 1746.							
Iné údaje: Bez zápisu							
3461/61	171	Zastavaná plocha a nádvorie	17		1	1	
Právny vzťah k stavbe evidovanej na pozemku parcelné číslo 3461/61 je evidovaný na liste vlastníctva č. 1746.							
Iné údaje: Bez zápisu							
3461/62	174	Zastavaná plocha a nádvorie	17		1	1	5
Právny vzťah k stavbe evidovanej na pozemku parcelné číslo 3461/62 je evidovaný na liste vlastníctva č. 1746.							
Iné údaje: Bez zápisu							
3461/63	1155	Zastavaná plocha a nádvorie	17		1	1	5
Právny vzťah k stavbe evidovanej na pozemku parcelné číslo 3461/63 je evidovaný na liste vlastníctva č. 1746.							
Iné údaje: Bez zápisu							
3461/64	204	Ostatná plocha	37		1	1	
Iné údaje: Bez zápisu							
3461/65	483	Ostatná plocha	37		1	1	
Iné údaje: Bez zápisu							
3461/66	446	Zastavaná plocha a nádvorie	17		1	1	
Právny vzťah k stavbe evidovanej na pozemku parcelné číslo 3461/66 je evidovaný na liste vlastníctva č. 1746.							
Iné údaje: Bez zápisu							
3461/67	202	Ostatná plocha	37		1	1	
Iné údaje: Bez zápisu							
3461/68	556	Ostatná plocha	37		1	1	

Iné údaje: Bez zápisu						
3461/69	115	Ostatná plocha	37		1	1
Iné údaje: Bez zápisu						
3461/70	4156	Zastavaná plocha a nádvorie	17		1	1 5
Právny vzťah k stavbe evidovanej na pozemku parcelné číslo 3461/70 je evidovaný na liste vlastníctva č. 1746.						
Iné údaje: Bez zápisu						
3461/71	18	Zastavaná plocha a nádvorie	17		1	1 5
Právny vzťah k stavbe evidovanej na pozemku parcelné číslo 3461/71 je evidovaný na liste vlastníctva č. 1746.						
Iné údaje: Bez zápisu						
3461/72	1126	Ostatná plocha	37		1	1
Iné údaje: Bez zápisu						
3461/73	45	Zastavaná plocha a nádvorie	16		1	1 5
Právny vzťah k stavbe súpisné číslo 630 evidovanej na pozemku parcelné číslo 3461/73 je evidovaný na liste vlastníctva č. 1746.						
Iné údaje: Bez zápisu						
3461/87	5136	Zastavaná plocha a nádvorie	25		1	1
Iné údaje: Bez zápisu						
3461/88	14	Zastavaná plocha a nádvorie	16		1	1 5
Právny vzťah k stavbe súpisné číslo 17188 evidovanej na pozemku parcelné číslo 3461/88 je evidovaný na liste vlastníctva č. 2162.						
Iné údaje: Bez zápisu						
3461/89	6	Zastavaná plocha a nádvorie	17		1	1 5
Právny vzťah k stavbe evidovanej na pozemku parcelné číslo 3461/89 je evidovaný na liste vlastníctva č. 4243.						
Iné údaje: Bez zápisu						
3461/90	5	Zastavaná plocha a nádvorie	17		1	1 5
Právny vzťah k stavbe evidovanej na pozemku parcelné číslo 3461/90 je evidovaný na liste vlastníctva č. 4243.						
Iné údaje: Bez zápisu						
3461/91	3	Zastavaná plocha a nádvorie	25		1	1
Iné údaje: Bez zápisu						
3461/93	459	Ostatná plocha	37		1	1
Plomba vyznačená na základe Z-9327/2023 (Iná listina) Plomba vyznačená na základe Z-15568/2023 (Iná listina) Plomba vyznačená na základe Z-15791/2023 (Iná listina)						
Iné údaje: Bez zápisu						

3461/94	48	Ostatná plocha	37		1	1
Plomba vyznačená na základe Z-9327/2023 (Iná listina) Plomba vyznačená na základe Z-15568/2023 (Iná listina)						
Iné údaje: Bez zápisu						
3461/95	267	Zastavaná plocha a nádvorie	22		1	1
Plomba vyznačená na základe Z-9327/2023 (Iná listina) Plomba vyznačená na základe Z-15568/2023 (Iná listina)						
Iné údaje: Bez zápisu						
3461/98	11215	Ostatná plocha	37		1	1
Iné údaje: Bez zápisu						
3622/3	90	Zastavaná plocha a nádvorie	16		1	1
Právny vzťah k stavbe súpisné číslo 925 evidovanej na pozemku parcelné číslo 3622/3 je evidovaný na liste vlastníctva č. 4047.						
Iné údaje: Bez zápisu						
3623/3	115	Ostatná plocha	37		1	1
Iné údaje: Bez zápisu						
3625/1	756	Ostatná plocha	37		1	1
Iné údaje: Bez zápisu						
3625/2	2724	Ostatná plocha	37		1	1
Plomba vyznačená na základe Z-9327/2023 (Iná listina) Plomba vyznačená na základe Z-15568/2023 (Iná listina)						
Iné údaje: Bez zápisu						
3625/8	320	Ostatná plocha	37		1	1
Iné údaje: Bez zápisu						
3851/1	41180	Ostatná plocha	37		1	1
Iné údaje: Bez zápisu						
3851/2	17231	Ostatná plocha	37		1	1
Iné údaje: Bez zápisu						
3851/62	979	Zastavaná plocha a nádvorie	25		1	1
Plomba vyznačená na základe Z-9327/2023 (Iná listina) Plomba vyznačená na základe Z-15568/2023 (Iná listina)						
Iné údaje: Bez zápisu						
3851/63	771	Zastavaná plocha a nádvorie	25		1	1
Iné údaje: Bez zápisu						
3851/66	530	Zastavaná plocha a nádvorie	22		1	1

7 z 54

Právny vzťah k stavbe evidovanej na pozemku parcelné číslo 3851/86 je evidovaný na liste vlastníctva č. 2162.						
Iné údaje: Bez zápisu						
3851/87	191	Zastavaná plocha a nádvorie	16		1	1

Plomba vyznačená na základe Z-9327/2023 (Iná listina)
 Plomba vyznačená na základe Z-15568/2023 (Iná listina)
 Plomba vyznačená na základe Z-15791/2023 (Iná listina)

Iné údaje:
 Bez zápisu

3851/76	845	Zastavaná plocha a nádvorie	16		1	1	5
---------	-----	--------------------------------	----	--	---	---	---

Právny vzťah k stavbe súpisné číslo 776 evidovanej na pozemku parcelné číslo 3851/76 je evidovaný na liste vlastníctva č. 2163.

Iné údaje:
 Bez zápisu

3851/77	304	Zastavaná plocha a nádvorie	17		1	1	5
---------	-----	--------------------------------	----	--	---	---	---

Právny vzťah k stavbe evidovanej na pozemku parcelné číslo 3851/77 je evidovaný na liste vlastníctva č. 2162.

Iné údaje:
 Bez zápisu

3851/78	583	Zastavaná plocha a nádvorie	17		1	1	5
---------	-----	--------------------------------	----	--	---	---	---

Právny vzťah k stavbe evidovanej na pozemku parcelné číslo 3851/78 je evidovaný na liste vlastníctva č. 2162.

Iné údaje:
 Bez zápisu

3851/79	101	Zastavaná plocha a nádvorie	17		1	1	5
---------	-----	--------------------------------	----	--	---	---	---

Právny vzťah k stavbe evidovanej na pozemku parcelné číslo 3851/79 je evidovaný na liste vlastníctva č. 2162.

Iné údaje:
 Bez zápisu

3851/80	626	Zastavaná plocha a nádvorie	17		1	1	5
---------	-----	--------------------------------	----	--	---	---	---

Právny vzťah k stavbe evidovanej na pozemku parcelné číslo 3851/80 je evidovaný na liste vlastníctva č. 2162.

Iné údaje:
 Bez zápisu

3851/81	44	Zastavaná plocha a nádvorie	17		1	1	5
---------	----	--------------------------------	----	--	---	---	---

Právny vzťah k stavbe evidovanej na pozemku parcelné číslo 3851/81 je evidovaný na liste vlastníctva č. 2162.

Iné údaje:
 Bez zápisu

3851/82	178	Zastavaná plocha a nádvorie	17		1	1	5
---------	-----	--------------------------------	----	--	---	---	---

Právny vzťah k stavbe evidovanej na pozemku parcelné číslo 3851/82 je evidovaný na liste vlastníctva č. 2162.

Iné údaje:
 Bez zápisu

3851/83	477	Zastavaná plocha a nádvorie	16		1	1	
---------	-----	--------------------------------	----	--	---	---	--

Právny vzťah k stavbe súpisné číslo 776 evidovanej na pozemku parcelné číslo 3851/83 je evidovaný na liste vlastníctva č. 2162.

Iné údaje:
 Bez zápisu

3851/85	43	Zastavaná plocha a nádvorie	17		1	1	5
---------	----	--------------------------------	----	--	---	---	---

Právny vzťah k stavbe evidovanej na pozemku parcelné číslo 3851/85 je evidovaný na liste vlastníctva č. 2162.

Iné údaje:
 Bez zápisu

3851/86	44	Zastavaná plocha a nádvorie	17		1	1	5
---------	----	--------------------------------	----	--	---	---	---

Právny vzťah k stavbe evidovanej na pozemku parcelné číslo 3851/122 je evidovaný na liste vlastníctva č. 4243.

Iné údaje:
 Bez zápisu

Právny vzťah k stavbe evidovanej na pozemku parcelné číslo 3851/86 je evidovaný na liste vlastníctva č. 2162.						
Iné údaje: Bez zápisu						
3851/87	191	Zastavaná plocha a nádvorie	16		1	1
Právny vzťah k stavbe súpisné číslo 776 evidovanej na pozemku parcelné číslo 3851/87 je evidovaný na liste vlastníctva č. 2162.						
Iné údaje: Bez zápisu						
3851/88	4639	Zastavaná plocha a nádvorie	17		1	1 5
Právny vzťah k stavbe evidovanej na pozemku parcelné číslo 3851/88 je evidovaný na liste vlastníctva č. 2162.						
Iné údaje: Bez zápisu						
3851/89	814	Zastavaná plocha a nádvorie	17		1	1 5
Právny vzťah k stavbe evidovanej na pozemku parcelné číslo 3851/89 je evidovaný na liste vlastníctva č. 2162.						
Iné údaje: Bez zápisu						
3851/98	7727	Ostatná plocha	37		1	1
Iné údaje: Bez zápisu						
3851/99	2297	Ostatná plocha	37		1	1
Iné údaje: Bez zápisu						
3851/100	229708	Vodná plocha	11		1	1
Iné údaje: Bez zápisu						
3851/101	429	Ostatná plocha	37		1	1
Iné údaje: Bez zápisu						
3851/102	399	Ostatná plocha	37		1	1
Iné údaje: Bez zápisu						
3851/103	2644	Zastavaná plocha a nádvorie	25		1	1
Iné údaje: Bez zápisu						
3851/104	2	Ostatná plocha	37		1	1
Plomba vyznačená na základe Z-9327/2023 (Iná listina) Plomba vyznačená na základe Z-15568/2023 (Iná listina)						
Iné údaje: Bez zápisu						
3851/120	125	Vodná plocha	11		1	1
Právny vzťah k stavbe evidovanej na pozemku parcelné číslo 3851/120 je evidovaný na liste vlastníctva č. 4243.						
Iné údaje: Bez zápisu						
3851/121	170	Vodná plocha	11		1	1
Právny vzťah k stavbe evidovanej na pozemku parcelné číslo 3851/121 je evidovaný na liste vlastníctva č. 4243.						
Iné údaje: Bez zápisu						
3851/122	121	Vodná plocha	11		1	1

Právny vzťah k stavbe evidovanej na pozemku parcelné číslo 3851/122 je evidovaný na liste vlastníctva č. 4243.							
Iné údaje: Bez zápisu							
3851/123	26	Zastavaná plocha a nádvorie	25		1	1	
Iné údaje: Bez zápisu							
3851/125	64	Zastavaná plocha a nádvorie	25		1	1	
Plomba vyznačená na základe Z-9327/2023 (Iná listina) Plomba vyznačená na základe Z-15568/2023 (Iná listina)							
Iné údaje: Bez zápisu							
3852/7	6084	Ostatná plocha	37		1	1	
Iné údaje: Bez zápisu							
3852/8	22309	Ostatná plocha	37		1	1	
Iné údaje: Bez zápisu							
3852/46	59	Zastavaná plocha a nádvorie	16		1	1	5
Právny vzťah k stavbe súpisné číslo 639 evidovanej na pozemku parcelné číslo 3852/46 je evidovaný na liste vlastníctva č. 1809.							
Iné údaje: Bez zápisu							
3867/1	10624	Zastavaná plocha a nádvorie	18		1	1	
Iné údaje: Bez zápisu							
3867/2	1497	Zastavaná plocha a nádvorie	22		1	1	
Iné údaje: Bez zápisu							
3867/3	24229	Ostatná plocha	37		1	1	
Iné údaje: Bez zápisu							
3867/4	27199	Ostatná plocha	37		1	1	
Iné údaje: Bez zápisu							
3867/5	2780	Zastavaná plocha a nádvorie	17		1	1	5
Právny vzťah k stavbe evidovanej na pozemku parcelné číslo 3867/5 je evidovaný na liste vlastníctva č. 2162.							
Iné údaje: Bez zápisu							
3867/6	3887	Zastavaná plocha a nádvorie	17		1	1	5
Právny vzťah k stavbe evidovanej na pozemku parcelné číslo 3867/6 je evidovaný na liste vlastníctva č. 2162.							
Iné údaje: Bez zápisu							
3867/7	125	Zastavaná plocha a nádvorie	17		1	1	5
Právny vzťah k stavbe súpisné číslo 4919 evidovanej na pozemku parcelné číslo 3867/7 je evidovaný na liste vlastníctva č. 2162.							

Iné údaje: Bez zápisu							
3867/8	3209	Zastavaná plocha a nádvorie	17		1	1	5
Právny vzťah k stavbe evidovanej na pozemku parcelné číslo 3867/8 je evidovaný na liste vlastníctva č. 2162.							
Iné údaje: Bez zápisu							
3867/9	677	Zastavaná plocha a nádvorie	17		1	1	
Iné údaje: Bez zápisu							
3867/20	164	Zastavaná plocha a nádvorie	17		1	1	5
Právny vzťah k stavbe súpisné číslo 4919 evidovanej na pozemku parcelné číslo 3867/20 je evidovaný na liste vlastníctva č. 2162.							
Iné údaje: Bez zápisu							
3867/21	94	Zastavaná plocha a nádvorie	17		1	1	5
Právny vzťah k stavbe evidovanej na pozemku parcelné číslo 3867/21 je evidovaný na liste vlastníctva č. 2162.							
Iné údaje: Bez zápisu							
3867/22	175	Zastavaná plocha a nádvorie	17		1	1	5
Právny vzťah k stavbe evidovanej na pozemku parcelné číslo 3867/22 je evidovaný na liste vlastníctva č. 2162.							
Iné údaje: Bez zápisu							
3867/23	34	Zastavaná plocha a nádvorie	17		1	1	5
Právny vzťah k stavbe evidovanej na pozemku parcelné číslo 3867/23 je evidovaný na liste vlastníctva č. 2162.							
Iné údaje: Bez zápisu							
3867/24	163	Zastavaná plocha a nádvorie	17		1	1	5
Právny vzťah k stavbe evidovanej na pozemku parcelné číslo 3867/24 je evidovaný na liste vlastníctva č. 2162.							
Iné údaje: Bez zápisu							
3867/25	45	Zastavaná plocha a nádvorie	17		1	1	5
Právny vzťah k stavbe evidovanej na pozemku parcelné číslo 3867/25 je evidovaný na liste vlastníctva č. 2162.							
Iné údaje: Bez zápisu							
3867/26	26	Zastavaná plocha a nádvorie	17		1	1	5
Právny vzťah k stavbe evidovanej na pozemku parcelné číslo 3867/26 je evidovaný na liste vlastníctva č. 2162.							
Iné údaje: Bez zápisu							
3867/27	60	Zastavaná plocha a nádvorie	17		1	1	5
Právny vzťah k stavbe evidovanej na pozemku parcelné číslo 3867/27 je evidovaný na liste vlastníctva č. 2162.							
Iné údaje: Bez zápisu							
3867/28	99	Zastavaná plocha a nádvorie	17		1	1	5

Iné údaje: Bez zápisu							
3867/42	148	Zastavaná plocha a nádvorie	17		1	1	5

Právny vzťah k stavbe evidovanej na pozemku parcelné číslo 3867/28 je evidovaný na liste vlastníctva č. 2162.						
Iné údaje: Bez zápisu						
3867/29	30	Zastavaná plocha a nádvorie	17		1	1 5
Právny vzťah k stavbe evidovanej na pozemku parcelné číslo 3867/29 je evidovaný na liste vlastníctva č. 2162.						
Iné údaje: Bez zápisu						
3867/30	67	Zastavaná plocha a nádvorie	17		1	1 5
Právny vzťah k stavbe evidovanej na pozemku parcelné číslo 3867/30 je evidovaný na liste vlastníctva č. 2162.						
Iné údaje: Bez zápisu						
3867/31	215	Zastavaná plocha a nádvorie	17		1	1 5
Právny vzťah k stavbe evidovanej na pozemku parcelné číslo 3867/31 je evidovaný na liste vlastníctva č. 2162.						
Iné údaje: Bez zápisu						
3867/32	162	Zastavaná plocha a nádvorie	17		1	1 5
Právny vzťah k stavbe súpisné číslo 776 evidovanej na pozemku parcelné číslo 3867/32 je evidovaný na liste vlastníctva č. 2162.						
Iné údaje: Bez zápisu						
3867/33	16	Zastavaná plocha a nádvorie	17		1	1 5
Právny vzťah k stavbe evidovanej na pozemku parcelné číslo 3867/33 je evidovaný na liste vlastníctva č. 2162.						
Iné údaje: Bez zápisu						
3867/34	467	Zastavaná plocha a nádvorie	16		1	1 5
Právny vzťah k stavbe súpisné číslo 776 evidovanej na pozemku parcelné číslo 3867/34 je evidovaný na liste vlastníctva č. 2162.						
Iné údaje: Bez zápisu						
3867/35	598	Zastavaná plocha a nádvorie	16		1	1 5
Právny vzťah k stavbe súpisné číslo 776 evidovanej na pozemku parcelné číslo 3867/35 je evidovaný na liste vlastníctva č. 2162.						
Iné údaje: Bez zápisu						
3867/39	12	Zastavaná plocha a nádvorie	17		1	1 5
Právny vzťah k stavbe evidovanej na pozemku parcelné číslo 3867/39 je evidovaný na liste vlastníctva č. 2162.						
Iné údaje: Bez zápisu						
3867/40	209	Zastavaná plocha a nádvorie	17		1	1
Právny vzťah k stavbe evidovanej na pozemku parcelné číslo 3867/40 je evidovaný na liste vlastníctva č. 2162.						
Iné údaje: Bez zápisu						
3867/41	28	Zastavaná plocha a nádvorie	17		1	1 5
Právny vzťah k stavbe evidovanej na pozemku parcelné číslo 3867/41 je evidovaný na liste vlastníctva č. 2162.						

Iné údaje: Bez zápisu							
3867/42	148	Zastavaná plocha a nádvorie	17		1	1	5
Právny vzťah k stavbe evidovanej na pozemku parcelné číslo 3867/42 je evidovaný na liste vlastníctva č. 2162.							
Iné údaje: Bez zápisu							
3867/43	237	Zastavaná plocha a nádvorie	17		1	1	
Právny vzťah k stavbe evidovanej na pozemku parcelné číslo 3867/43 je evidovaný na liste vlastníctva č. 4676.							
Iné údaje: Bez zápisu							
3867/44	112	Zastavaná plocha a nádvorie	17		1	1	5
Právny vzťah k stavbe evidovanej na pozemku parcelné číslo 3867/44 je evidovaný na liste vlastníctva č. 2162.							
Iné údaje: Bez zápisu							
3867/50	373	Zastavaná plocha a nádvorie	16		1	1	5
Právny vzťah k stavbe súpisné číslo 5831 evidovanej na pozemku parcelné číslo 3867/50 je evidovaný na liste vlastníctva č. 3464.							
Iné údaje: Bez zápisu							
3867/51	407	Zastavaná plocha a nádvorie	16		1	1	
Právny vzťah k stavbe súpisné číslo 2521 evidovanej na pozemku parcelné číslo 3867/51 je evidovaný na liste vlastníctva č. 1508.							
Iné údaje: Bez zápisu							
3867/52	9060	Zastavaná plocha a nádvorie	18		1	1	
Iné údaje: Bez zápisu							
3867/56	376	Zastavaná plocha a nádvorie	16		1	1	
Právny vzťah k stavbe súpisné číslo 5831 evidovanej na pozemku parcelné číslo 3867/56 je evidovaný na liste vlastníctva č. 3464.							
Iné údaje: Bez zápisu							
3867/57	741	Zastavaná plocha a nádvorie	25		1	1	
Iné údaje: Bez zápisu							
3867/58	284	Zastavaná plocha a nádvorie	22		1	1	
Iné údaje: Bez zápisu							
3867/59	564	Ostatná plocha	37		1	1	
Iné údaje: Bez zápisu							
3867/60	334	Ostatná plocha	37		1	1	
Iné údaje: Bez zápisu							
3867/62	8529	Zastavaná plocha a nádvorie	18		1	1	

Iné údaje: Bez zápisu								
3867/63	2176	Zastavaná plocha a nádvorie	18		1	1		
Iné údaje: Bez zápisu								
3868/5	3222	Ostatná plocha	37		1	1		
Iné údaje: Bez zápisu								
3869/1	207622	Vodná plocha	11	201	1	1		
Iné údaje: Bez zápisu								
3870/5	420	Zastavaná plocha a nádvorie	25		1	1		
Iné údaje: Bez zápisu								
3879/2	2343	Ostatná plocha	37		1	1		
Iné údaje: Bez zápisu								
3879/9	137	Zastavaná plocha a nádvorie	17		1	1		5
Právny vzťah k stavbe evidovanej na pozemku parcelné číslo 3879/9 je evidovaný na liste vlastníctva č. 2162.								
Iné údaje: Bez zápisu								
3879/18	38	Zastavaná plocha a nádvorie	17		1	1		5
Právny vzťah k stavbe evidovanej na pozemku parcelné číslo 3879/18 je evidovaný na liste vlastníctva č. 2162.								
Iné údaje: Bez zápisu								
3879/19	792	Zastavaná plocha a nádvorie	25		1	1		
Iné údaje: Bez zápisu								
3879/21	2154	Zastavaná plocha a nádvorie	25		1	1		
Iné údaje: Bez zápisu								
3879/22	586	Zastavaná plocha a nádvorie	25		1	1		
Iné údaje: Bez zápisu								
3879/23	40	Zastavaná plocha a nádvorie	17		1	1		5
Právny vzťah k stavbe evidovanej na pozemku parcelné číslo 3879/23 je evidovaný na liste vlastníctva č. 2162.								
Iné údaje: Bez zápisu								
3879/24	81	Zastavaná plocha a nádvorie	17		1	1		5
Právny vzťah k stavbe evidovanej na pozemku parcelné číslo 3879/24 je evidovaný na liste vlastníctva č. 2162.								
Iné údaje: Bez zápisu								
3879/27	7	Zastavaná plocha a nádvorie	22		1	1		

Iné údaje: Bez zápisu							
3879/29	26	Ostatná plocha	37		1	1	
Iné údaje: Bez zápisu							
3880/3	3837	Ostatná plocha	37		1	1	
Iné údaje: Bez zápisu							
3880/304	41	Zastavaná plocha a nádvorie	22		1	1	
Iné údaje: Bez zápisu							
3880/305	26	Zastavaná plocha a nádvorie	22		1	1	
Iné údaje: Bez zápisu							
3880/306	24	Zastavaná plocha a nádvorie	17		1	1	5
Právny vzťah k stavbe evidovanej na pozemku parcelné číslo 3880/306 je evidovaný na liste vlastníctva č. 4243.							
Iné údaje: Bez zápisu							
3881/1	46969	Zastavaná plocha a nádvorie	22	501	1	1	
Iné údaje: Bez zápisu							
3881/2	3963	Zastavaná plocha a nádvorie	22	501	1	1	
Iné údaje: Bez zápisu							
3881/3	143	Zastavaná plocha a nádvorie	16	501	1	1	5
Právny vzťah k stavbe súpisné číslo 1860 evidovanej na pozemku parcelné číslo 3881/3 je evidovaný na liste vlastníctva č. 2162.							
Iné údaje: Bez zápisu							
3881/4	437	Zastavaná plocha a nádvorie	16	501	1	1	5
Právny vzťah k stavbe súpisné číslo 1860 evidovanej na pozemku parcelné číslo 3881/4 je evidovaný na liste vlastníctva č. 2162.							
Iné údaje: Bez zápisu							
3881/5	1068	Zastavaná plocha a nádvorie	16	501	1	1	5
Právny vzťah k stavbe súpisné číslo 1860 evidovanej na pozemku parcelné číslo 3881/5 je evidovaný na liste vlastníctva č. 2162.							
Iné údaje: Bez zápisu							
3881/6	5800	Zastavaná plocha a nádvorie	16	501	1	1	5
Právny vzťah k stavbe súpisné číslo 1860 evidovanej na pozemku parcelné číslo 3881/6 je evidovaný na liste vlastníctva č. 2162.							
Iné údaje: Bez zápisu							
3881/7	226	Zastavaná plocha a nádvorie	16	501	1	1	5

3881/19	204	Ostatná plocha	37		1	1	
Iné údaje: Bez zápisu							
		Ostatná plocha	37		1	1	

Právny vzťah k stavbe súpisné číslo 1860 evidovanej na pozemku parcelné číslo 3881/7 je evidovaný na liste vlastníctva č. 2162.							
Iné údaje: Bez zápisu							
3881/8	5379	Zastavaná plocha a nádvorie	16	501	1	1	5
Právny vzťah k stavbe súpisné číslo 1860 evidovanej na pozemku parcelné číslo 3881/8 je evidovaný na liste vlastníctva č. 2162.							
Iné údaje: Bez zápisu							
3881/9	236	Zastavaná plocha a nádvorie	16	501	1	1	5
Právny vzťah k stavbe súpisné číslo 1860 evidovanej na pozemku parcelné číslo 3881/9 je evidovaný na liste vlastníctva č. 2162.							
Iné údaje: Bez zápisu							
3881/10	121	Zastavaná plocha a nádvorie	16	501	1	1	5
Právny vzťah k stavbe súpisné číslo 1860 evidovanej na pozemku parcelné číslo 3881/10 je evidovaný na liste vlastníctva č. 2162.							
Iné údaje: Bez zápisu							
3881/11	59	Zastavaná plocha a nádvorie	16	501	1	1	5
Právny vzťah k stavbe súpisné číslo 1860 evidovanej na pozemku parcelné číslo 3881/11 je evidovaný na liste vlastníctva č. 2162.							
Iné údaje: Bez zápisu							
3881/12	563	Zastavaná plocha a nádvorie	16	501	1	1	5
Právny vzťah k stavbe súpisné číslo 1860 evidovanej na pozemku parcelné číslo 3881/12 je evidovaný na liste vlastníctva č. 2162.							
Iné údaje: Bez zápisu							
3881/13	610	Zastavaná plocha a nádvorie	15	501	1	1	5
Právny vzťah k stavbe súpisné číslo 1860 evidovanej na pozemku parcelné číslo 3881/13 je evidovaný na liste vlastníctva č. 2162.							
Iné údaje: Bez zápisu							
3881/14	194	Zastavaná plocha a nádvorie	16		1	1	5
Právny vzťah k stavbe súpisné číslo 1860 evidovanej na pozemku parcelné číslo 3881/14 je evidovaný na liste vlastníctva č. 2162.							
Iné údaje: Bez zápisu							
3881/17	3212	Zastavaná plocha a nádvorie	16		1	1	5
Právny vzťah k stavbe súpisné číslo 1860 evidovanej na pozemku parcelné číslo 3881/17 je evidovaný na liste vlastníctva č. 2162.							
Iné údaje: Bez zápisu							
3881/18	7548	Ostatná plocha	37		1	1	
Iné údaje: Bez zápisu							

3881/19	204	Ostatná plocha	37		1	1	
Iné údaje: Bez zápisu							
3881/20	224	Ostatná plocha	37		1	1	
Iné údaje: Bez zápisu							
3881/21	107	Ostatná plocha	37		1	1	
Iné údaje: Bez zápisu							
3881/22	5621	Ostatná plocha	37		1	1	
Iné údaje: Bez zápisu							
3881/23	1972	Ostatná plocha	37		1	1	
Iné údaje: Bez zápisu							
3881/24	29819	Ostatná plocha	37		1	1	
Iné údaje: Bez zápisu							
3881/25	6531	Ostatná plocha	37		1	1	
Iné údaje: Bez zápisu							
3881/26	949	Ostatná plocha	37		1	1	
Iné údaje: Bez zápisu							
3881/27	200	Ostatná plocha	37		1	1	
Iné údaje: Bez zápisu							
3881/28	46	Ostatná plocha	37		1	1	
Iné údaje: Bez zápisu							
3881/29	157	Ostatná plocha	37		1	1	
Iné údaje: Bez zápisu							
3881/30	295	Ostatná plocha	37		1	1	
Iné údaje: Bez zápisu							
3881/31	319	Ostatná plocha	37		1	1	
Iné údaje: Bez zápisu							
3881/32	1247	Ostatná plocha	37		1	1	
Iné údaje: Bez zápisu							
3881/33	2026	Ostatná plocha	37		1	1	
Iné údaje: Bez zápisu							
3881/34	232	Ostatná plocha	37		1	1	
Iné údaje: Bez zápisu							
3881/35	1266	Ostatná plocha	37		1	1	
Iné údaje: Bez zápisu							

3881/36	904	Ostatná plocha	37		1	1	
Iné údaje: Bez zápisu							
3881/37	8800	Ostatná plocha	37		1	1	
Iné údaje: Bez zápisu							
3881/38	223	Ostatná plocha	37		1	1	
Iné údaje: Bez zápisu							
3881/39	195	Ostatná plocha	37		1	1	
Iné údaje: Bez zápisu							
4080/2	1974	Ostatná plocha	37		1	1	
Iné údaje: Bez zápisu							
4080/3	161	Zastavaná plocha a nádvorie	22		1	1	
Iné údaje: Bez zápisu							
4080/4	173	Zastavaná plocha a nádvorie	25		1	1	
Iné údaje: Bez zápisu							
9186/14	405	Zastavaná plocha a nádvorie	16		1	1	
Právny vzťah k stavbe súpisné číslo 5686 evidovanej na pozemku parcelné číslo 9186/14							
Iné údaje: Bez zápisu							
9186/16	50	Zastavaná plocha a nádvorie	17		1	1	
Iné údaje: Bez zápisu							
9186/17	875	Ostatná plocha	17		1	1	
Právny vzťah k stavbe evidovanej na pozemku parcelné číslo 9186/17 je evidovaný na liste vlastníctva č. 4676.							
Iné údaje: Bez zápisu							
9186/18	118	Zastavaná plocha a nádvorie	17		1	1	5
Právny vzťah k stavbe súpisné číslo 4919 evidovanej na pozemku parcelné číslo 9186/18 je evidovaný na liste vlastníctva č. 2162.							
Iné údaje: Bez zápisu							
9186/21	80	Zastavaná plocha a nádvorie	17		1	1	5
Právny vzťah k stavbe súpisné číslo 5462 evidovanej na pozemku parcelné číslo 9186/21 je evidovaný na liste vlastníctva č. 585.							
Iné údaje: Bez zápisu							
9186/26	159	Zastavaná plocha a nádvorie	25		1	1	
Iné údaje: Bez zápisu							
9186/27	300	Zastavaná plocha a nádvorie	17		1	1	5

Právny vzťah k stavbe súpisné číslo 4919 evidovanej na pozemku parcelné číslo 9186/27 je evidovaný na liste vlastníctva č. 2162.

Iné údaje: Bez zápisu							
9186/28	38	Zastavaná plocha a nádvorie	99		1	1	5
Iné údaje: Bez zápisu							
9189/1	432	Zastavaná plocha a nádvorie	18		1	1	5
Iné údaje: Bez zápisu							
9190/2	495	Zastavaná plocha a nádvorie	18		1	1	
Iné údaje: Bez zápisu							
9191/2	555	Zastavaná plocha a nádvorie	18		1	1	
Iné údaje: Bez zápisu							
9193/2	302	Zastavaná plocha a nádvorie	22		1	1	
Iné údaje: Bez zápisu							
9193/7	10146	Zastavaná plocha a nádvorie	25		1	1	
Plomba vyznačená na základe V-23388/2023 (Zmluva o zriadení obmedzení alebo zrušení vecného bremena)							
Iné údaje: Bez zápisu							
9193/8	21344	Zastavaná plocha a nádvorie	17	201	1	1	
Iné údaje: Bez zápisu							
9193/21	1238	Zastavaná plocha a nádvorie	18		1	1	
Iné údaje: Bez zápisu							
9193/22	64	Ostatná plocha	37		1	1	
Iné údaje: Bez zápisu							
9193/23	334	Ostatná plocha	37		1	1	
Iné údaje: Bez zápisu							
9193/24	436	Zastavaná plocha a nádvorie	18		1	1	
Iné údaje: Bez zápisu							
9193/25	213	Zastavaná plocha a nádvorie	18		1	1	
Iné údaje: Bez zápisu							
9193/27	273	Zastavaná plocha a nádvorie	18		1	1	

9193/40	13166	Zastavaná plocha a nádvorie	17		1	1	
Iné údaje: Bez zápisu							

Iné údaje: Bez zápisu							
9193/28	485	Zastavaná plocha a nádvorie	18		1	1	
Iné údaje: Bez zápisu							
9193/29	283	Zastavaná plocha a nádvorie	18		1	1	
Iné údaje: Bez zápisu							
9193/30	156	Zastavaná plocha a nádvorie	18		1	1	
Iné údaje: Bez zápisu							
9193/31	120	Zastavaná plocha a nádvorie	18		1	1	
Iné údaje: Bez zápisu							
9193/32	2391	Zastavaná plocha a nádvorie	25		1	1	
Iné údaje: Bez zápisu							
9193/33	5028	Zastavaná plocha a nádvorie	22		1	1	
Plomba vyznačená na základe V-23387/2023 (Zmluva o zriadení obmedzení alebo zrušení vecného bremena)							
Iné údaje: Bez zápisu							
9193/34	5363	Zastavaná plocha a nádvorie	18		1	1	
Plomba vyznačená na základe V-23387/2023 (Zmluva o zriadení obmedzení alebo zrušení vecného bremena)							
Iné údaje: Bez zápisu							
9193/35	28	Zastavaná plocha a nádvorie	17		1	1	
Iné údaje: Bez zápisu							
9193/36	12948	Zastavaná plocha a nádvorie	17		1	1	
Iné údaje: Bez zápisu							
9193/37	1081	Zastavaná plocha a nádvorie	17		1	1	
Iné údaje: Bez zápisu							
9193/38	2988	Zastavaná plocha a nádvorie	17		1	1	
Iné údaje: Bez zápisu							
9193/39	1375	Zastavaná plocha a nádvorie	17		1	1	
Iné údaje: Bez zápisu							

Iné údaje: Bez zápisu						
9193/56	114	Zastavaná plocha a nádvorie	17		1	1
Právny vzťah k stavbe súpisné číslo 18111 evidovanej na pozemku parcelné číslo 9193/56 je evidovaný na liste vlastníctva č. 2162.						
Iné údaje: Bez zápisu						
9193/57	180	Zastavaná plocha a nádvorie	17		1	1
Iné údaje: Bez zápisu						
9193/58	19	Zastavaná plocha a nádvorie	17		1	1
Iné údaje: Bez zápisu						
9193/59	968	Zastavaná plocha a nádvorie	17		1	1
Iné údaje: Bez zápisu						
9193/60	4797	Zastavaná plocha a nádvorie	17		1	1
Právny vzťah k stavbe súpisné číslo 4919 evidovanej na pozemku parcelné číslo 9193/60 je evidovaný na liste vlastníctva č. 2162.						
Iné údaje: Bez zápisu						
9193/61	5773	Zastavaná plocha a nádvorie	17		1	1
Iné údaje: Bez zápisu						
9193/63	3506	Zastavaná plocha a nádvorie	17	201	1	1
Iné údaje: Bez zápisu						
9193/64	1747	Zastavaná plocha a nádvorie	17	201	1	1
Iné údaje: Bez zápisu						
9193/65	7351	Zastavaná plocha a nádvorie	17		1	1
Iné údaje: Bez zápisu						
9193/66	2713	Zastavaná plocha a nádvorie	17	201	1	1
Iné údaje: Bez zápisu						
9193/67	223	Zastavaná plocha a nádvorie	17		1	1
Iné údaje: Bez zápisu						
9193/68	930	Zastavaná plocha a nádvorie	17		1	1
Iné údaje: Bez zápisu						
9193/69	919	Zastavaná plocha a nádvorie	17	201	1	1

9193/40	13166	Zastavaná plocha a nádvorie	17			
Iné údaje: Bez zápisu						
9193/41	9872	Zastavaná plocha a nádvorie	17		1	1
Iné údaje: Bez zápisu						
9193/42	3118	Zastavaná plocha a nádvorie	17	201	1	1
Iné údaje: Bez zápisu						
9193/43	2471	Zastavaná plocha a nádvorie	17		1	1
Iné údaje: Bez zápisu						
9193/44	669	Zastavaná plocha a nádvorie	17		1	1
Iné údaje: Bez zápisu						
9193/45	1401	Zastavaná plocha a nádvorie	17		1	1
Iné údaje: Bez zápisu						
9193/46	272	Zastavaná plocha a nádvorie	17		1	1
Iné údaje: Bez zápisu						
9193/47	320	Zastavaná plocha a nádvorie	17		1	1
Právny vzťah k stavbe evidovanej na pozemku parcelné číslo 9193/47 je evidovaný na liste vlastníctva č. 4676.						
Iné údaje: Bez zápisu						
9193/48	1944	Zastavaná plocha a nádvorie	17		1	1
Iné údaje: Bez zápisu						
9193/49	2121	Zastavaná plocha a nádvorie	17		1	1
Iné údaje: Bez zápisu						
9193/52	383	Zastavaná plocha a nádvorie	18		1	1
Iné údaje: Bez zápisu						
9193/53	2432	Zastavaná plocha a nádvorie	17	201	1	1
Iné údaje: Bez zápisu						
9193/54	710	Zastavaná plocha a nádvorie	17		1	1
Iné údaje: Bez zápisu						
9193/55	29	Zastavaná plocha a nádvorie	17		1	1

9193/85	624	Zastavaná plocha a nádvorie	17		1	1	
Iné údaje: Bez zápisu							
9193/86	274	Zastavaná plocha a nádvorie	17		1	1	5
Právny vzťah k stavbe súpisné číslo 4919 evidovanej na pozemku parcelné číslo 9193/86 je evidovaný na liste vlastníctva č. 2162.							
Iné údaje: Bez zápisu							
9193/87	642	Zastavaná plocha a nádvorie	17		1	1	
Iné údaje: Bez zápisu							
9193/88	193	Zastavaná plocha a nádvorie	17		1	1	
Iné údaje: Bez zápisu							
9193/89	15	Zastavaná plocha a nádvorie	17		1	1	
Iné údaje: Bez zápisu							
9193/90	256	Zastavaná plocha a nádvorie	17		1	1	
Iné údaje: Bez zápisu							
9193/91	237	Zastavaná plocha a nádvorie	17		1	1	
Iné údaje: Bez zápisu							
9193/92	2364	Zastavaná plocha a nádvorie	16		1	1	5
Právny vzťah k stavbe súpisné číslo 4919 evidovanej na pozemku parcelné číslo 9193/92 je evidovaný na liste vlastníctva č. 2162.							
Iné údaje: Bez zápisu							
9193/93	414	Zastavaná plocha a nádvorie	17		1	1	5
Právny vzťah k stavbe súpisné číslo 4919 evidovanej na pozemku parcelné číslo 9193/93 je evidovaný na liste vlastníctva č. 2162.							
Iné údaje: Bez zápisu							
9193/94	9383	Zastavaná plocha a nádvorie	17		1	1	
Iné údaje: Bez zápisu							
9193/95	1959	Zastavaná plocha a nádvorie	17		1	1	
Iné údaje: Bez zápisu							
9193/96	3825	Zastavaná plocha a nádvorie	17		1	1	
Iné údaje: Bez zápisu							
9193/97	12758	Zastavaná plocha a nádvorie	17		1	1	

Iné údaje: Bez zápisu							
9193/70	5937	Zastavaná plocha a nádvorie	16	201	1	1	5
Právny vzťah k stavbe súpisné číslo 4919 evidovanej na pozemku parcelné číslo 9193/70 je evidovaný na liste vlastníctva č. 2162.							
Iné údaje: Bez zápisu							
9193/71	1447	Zastavaná plocha a nádvorie	17		1	1	
Iné údaje: Bez zápisu							
9193/72	60	Zastavaná plocha a nádvorie	17		1	1	
Iné údaje: Bez zápisu							
9193/73	876	Zastavaná plocha a nádvorie	17		1	1	
Iné údaje: Bez zápisu							
9193/74	5695	Zastavaná plocha a nádvorie	17		1	1	
Iné údaje: Bez zápisu							
9193/75	2157	Zastavaná plocha a nádvorie	18		1	1	
Iné údaje: Bez zápisu							
9193/76	639	Zastavaná plocha a nádvorie	22		1	1	
Iné údaje: Bez zápisu							
9193/78	2874	Zastavaná plocha a nádvorie	17		1	1	
Iné údaje: Bez zápisu							
9193/79	2299	Zastavaná plocha a nádvorie	25		1	1	
Iné údaje: Bez zápisu							
9193/80	173	Zastavaná plocha a nádvorie	17		1	1	
Iné údaje: Bez zápisu							
9193/81	148	Zastavaná plocha a nádvorie	17		1	1	
Iné údaje: Bez zápisu							
9193/83	1027	Zastavaná plocha a nádvorie	22		1	1	
Iné údaje: Bez zápisu							
9193/84	614	Zastavaná plocha a nádvorie	22		1	1	
Iné údaje: Bez zápisu							

Iné údaje:
Bez zápisu

9193/98

15

Zastavaná plocha

17

1

1

Iné údaje: Bez zápisu						
9193/110	234	Zastavaná plocha a nádvorie	17		1	1
Iné údaje: Bez zápisu						
9193/111	27	Zastavaná plocha a nádvorie	17		1	1
Iné údaje: Bez zápisu						
9193/112	149	Zastavaná plocha a nádvorie	17		1	1
Iné údaje: Bez zápisu						
9193/113	83	Zastavaná plocha a nádvorie	17		1	1
Iné údaje: Bez zápisu						
9193/114	347	Zastavaná plocha a nádvorie	17		1	1
Iné údaje: Bez zápisu						
9193/115	53	Zastavaná plocha a nádvorie	17		1	1
Iné údaje: Bez zápisu						
9193/137	737	Zastavaná plocha a nádvorie	25		1	1
Iné údaje: Bez zápisu						
9193/138	337	Zastavaná plocha a nádvorie	25		1	1
Iné údaje: Bez zápisu						
9193/139	64	Zastavaná plocha a nádvorie	25		1	1
Iné údaje: Bez zápisu						
9193/140	615	Zastavaná plocha a nádvorie	25		1	1
Iné údaje: Bez zápisu						
9193/141	297	Zastavaná plocha a nádvorie	25		1	1
Iné údaje: Bez zápisu						
9193/142	2275	Zastavaná plocha a nádvorie	25		1	1
Iné údaje: Bez zápisu						
9193/143	29	Zastavaná plocha a nádvorie	25		1	1
Iné údaje: Bez zápisu						
9193/144	842	Zastavaná plocha a nádvorie	25		1	1

Iné údaje: Bez zápisu						
9193/98	15	Zastavaná plocha a nádvorie	17		1	1
Iné údaje: Bez zápisu						
9193/99	177	Zastavaná plocha a nádvorie	17		1	1
Právny vzťah k stavbe súpisné číslo 4919 evidovanej na pozemku parcelné číslo 9193/99 je evidovaný na liste vlastníctva č. 2162.						
Iné údaje: Bez zápisu						
9193/100	647	Zastavaná plocha a nádvorie	17		1	1
Iné údaje: Bez zápisu						
9193/101	236	Zastavaná plocha a nádvorie	16		1	1
Právny vzťah k stavbe súpisné číslo 4919 evidovanej na pozemku parcelné číslo 9193/101 je evidovaný na liste vlastníctva č. 2162.						
Iné údaje: Bez zápisu						
9193/102	276	Zastavaná plocha a nádvorie	17		1	1
Iné údaje: Bez zápisu						
9193/103	378	Zastavaná plocha a nádvorie	17		1	1
Právny vzťah k stavbe evidovanej na pozemku parcelné číslo 9193/103 je evidovaný na liste vlastníctva č. 4676.						
Iné údaje: Bez zápisu						
9193/104	1925	Zastavaná plocha a nádvorie	17		1	1
Iné údaje: Bez zápisu						
9193/105	1890	Zastavaná plocha a nádvorie	17		1	1
Iné údaje: Bez zápisu						
9193/106	226	Zastavaná plocha a nádvorie	17		1	1
Právny vzťah k stavbe súpisné číslo 4919 evidovanej na pozemku parcelné číslo 9193/106 je evidovaný na liste vlastníctva č. 2162.						
Iné údaje: Bez zápisu						
9193/107	202	Zastavaná plocha a nádvorie	17		1	1
Iné údaje: Bez zápisu						
9193/108	5021	Zastavaná plocha a nádvorie	17		1	1
Iné údaje: Bez zápisu						
9193/109	1166	Zastavaná plocha a nádvorie	17		1	1

Iné údaje: Bez zápisu						
9193/145	608	Zastavaná plocha a nádvorie	25		1	1
Iné údaje: Bez zápisu						
9193/146	314	Zastavaná plocha a nádvorie	16		1	1 5
Právny vzťah k stavbe súpisné číslo 5383 evidovanej na pozemku parcelné číslo 9193/146 je evidovaný na liste vlastníctva č. 2946.						
Iné údaje: Bez zápisu						
9193/147	338	Zastavaná plocha a nádvorie	25		1	1
Iné údaje: Bez zápisu						
9193/148	352	Zastavaná plocha a nádvorie	25		1	1
Iné údaje: Bez zápisu						
9193/149	3578	Zastavaná plocha a nádvorie	25		1	1
Iné údaje: Bez zápisu						
9193/150	230	Zastavaná plocha a nádvorie	25		1	1
Iné údaje: Bez zápisu						
9193/151	167	Zastavaná plocha a nádvorie	25		1	1
Iné údaje: Bez zápisu						
9193/152	607	Zastavaná plocha a nádvorie	25		1	1
Iné údaje: Bez zápisu						
9193/153	1605	Zastavaná plocha a nádvorie	25		1	1
Iné údaje: Bez zápisu						
9193/180	250	Ostatná plocha	37		1	1
Iné údaje: Bez zápisu						
9193/181	71	Ostatná plocha	37		1	1
Iné údaje: Bez zápisu						
9193/182	58	Zastavaná plocha a nádvorie	16		1	1 5
Právny vzťah k stavbe súpisné číslo 904 evidovanej na pozemku parcelné číslo 9193/182 je evidovaný na liste vlastníctva č. 4049.						
Iné údaje: Bez zápisu						
9193/183	18	Zastavaná plocha a nádvorie	25		1	1

9193/206	2528	Zastavaná plocha a nádvorie	25		1	1
Iné údaje: Bez zápisu						
			25		1	1

Iné údaje: Bez zápisu						
9193/184	18	Zastavaná plocha a nádvorie	25		1	1
Iné údaje: Bez zápisu						
9193/185	18	Zastavaná plocha a nádvorie	25		1	1
Iné údaje: Bez zápisu						
9193/186	18	Zastavaná plocha a nádvorie	25		1	1
Iné údaje: Bez zápisu						
9193/187	18	Zastavaná plocha a nádvorie	25		1	1
Iné údaje: Bez zápisu						
9193/188	143	Zastavaná plocha a nádvorie	25		1	1
Iné údaje: Bez zápisu						
9193/189	263	Zastavaná plocha a nádvorie	25		1	1
Iné údaje: Bez zápisu						
9193/190	1204	Zastavaná plocha a nádvorie	25		1	1
Iné údaje: Bez zápisu						
9193/191	4319	Zastavaná plocha a nádvorie	25		1	1
Iné údaje: Bez zápisu						
9193/192	3428	Zastavaná plocha a nádvorie	25		1	1
Iné údaje: Bez zápisu						
9193/202	239	Zastavaná plocha a nádvorie	25		1	1
Iné údaje: Bez zápisu						
9193/203	56	Zastavaná plocha a nádvorie	25		1	1
Iné údaje: Bez zápisu						
9193/204	801	Zastavaná plocha a nádvorie	25		1	1
Iné údaje: Bez zápisu						
9193/205	3231	Zastavaná plocha a nádvorie	25		1	1
Plomba vyznačená na základe V-23387/2023 (Zmluva o zriadení obmedzení alebo zrušení vecného bremena)						
Iné údaje: Bez zápisu						

9193/395	549	Zastavaná plocha a nádvorie	25		1	1
Xasá na základe Z-9327/2023 (Iná listina)						

9193/206	2528	Zastavaná plocha a nádvorie	25		1	1
Iné údaje: Bez zápisu						
9193/207	902	Zastavaná plocha a nádvorie	25		1	1
Iné údaje: Bez zápisu						
9193/370	1111	Zastavaná plocha a nádvorie	25		1	1
Iné údaje: Bez zápisu						
9193/377	219	Zastavaná plocha a nádvorie	22		1	1
Iné údaje: Bez zápisu						
9193/381	12	Zastavaná plocha a nádvorie	22		1	1
Iné údaje: Bez zápisu						
9193/386	422	Zastavaná plocha a nádvorie	25		1	1
Iné údaje: Bez zápisu						
9193/387	320	Zastavaná plocha a nádvorie	25		1	1
Iné údaje: Bez zápisu						
9193/388	47	Zastavaná plocha a nádvorie	25		1	1
Iné údaje: Bez zápisu						
9193/389	28	Zastavaná plocha a nádvorie	25		1	1
Iné údaje: Bez zápisu						
9193/390	9	Zastavaná plocha a nádvorie	25		1	1
Iné údaje: Bez zápisu						
9193/391	190	Zastavaná plocha a nádvorie	25		1	1
Iné údaje: Bez zápisu						
9193/392	2100	Zastavaná plocha a nádvorie	25		1	1
Iné údaje: Bez zápisu						
9193/393	720	Zastavaná plocha a nádvorie	25		1	1
Iné údaje: Bez zápisu						
9193/394	24919	Zastavaná plocha a nádvorie	20		1	1
Iné údaje: Bez zápisu						

9193/395	549	Zastavaná plocha a nádvorie	25		1	1	
Plomba vyznačená na základe Z-9327/2023 (Iná listina) Plomba vyznačená na základe Z-15568/2023 (Iná listina)							
Iné údaje: Bez zápisu							
9193/396	317	Zastavaná plocha a nádvorie	16		1	1	5
Právny vzťah k stavbe súpisné číslo 17186 evidovanej na pozemku parcelné číslo 9193/396 je evidovaný na liste vlastníctva č. 2162.							
Iné údaje: Bez zápisu							
9193/397	410	Zastavaná plocha a nádvorie	25		1	1	
Iné údaje: Bez zápisu							
9193/398	359	Ostatná plocha	37		1	1	
Iné údaje: Bez zápisu							
9193/399	1075	Ostatná plocha	37		1	1	
Plomba vyznačená na základe Z-9327/2023 (Iná listina) Plomba vyznačená na základe Z-15568/2023 (Iná listina)							
Iné údaje: Bez zápisu							
9193/400	8833	Zastavaná plocha a nádvorie	25		1	1	
Plomba vyznačená na základe Z-9327/2023 (Iná listina) Plomba vyznačená na základe Z-15568/2023 (Iná listina)							
Iné údaje: Bez zápisu							
9193/401	44452	Zastavaná plocha a nádvorie	25		1	1	
Iné údaje: Bez zápisu							
9193/402	3512	Ostatná plocha	37		1	1	
Iné údaje: Bez zápisu							
9193/403	3175	Ostatná plocha	34		1	1	
Iné údaje: Bez zápisu							
9193/404	2945	Ostatná plocha	37		1	1	
Iné údaje: Bez zápisu							
9193/405	4600	Zastavaná plocha a nádvorie	25		1	1	
Iné údaje: Bez zápisu							
9193/406	2881	Zastavaná plocha a nádvorie	25		1	1	
Iné údaje: Bez zápisu							
9193/407	919	Zastavaná plocha a nádvorie	25		1	1	

Iné údaje: Bez zápisu							
9193/408	922	Zastavaná plocha a nádvorie	25		1	1	
Iné údaje: Bez zápisu							
9193/409	956	Zastavaná plocha a nádvorie	25		1	1	
Iné údaje: Bez zápisu							
9193/410	10906	Zastavaná plocha a nádvorie	20	201	1	1	
Iné údaje: Bez zápisu							
9193/411	3667	Zastavaná plocha a nádvorie	25		1	1	
Iné údaje: Bez zápisu							
9193/412	34372	Zastavaná plocha a nádvorie	25		1	1	
Iné údaje: Bez zápisu							
9193/413	17054	Ostatná plocha	34		1	1	
Iné údaje: Bez zápisu							
9193/414	30964	Zastavaná plocha a nádvorie	25		1	1	
Iné údaje: Bez zápisu							
9193/415	8868	Ostatná plocha	34		1	1	
Iné údaje: Bez zápisu							
9193/416	2875	Ostatná plocha	37		1	1	
Iné údaje: Bez zápisu							
9193/417	9894	Ostatná plocha	34		1	1	
Iné údaje: Bez zápisu							
9193/418	1364	Zastavaná plocha a nádvorie	25		1	1	
Iné údaje: Bez zápisu							
9193/419	2813	Zastavaná plocha a nádvorie	25		1	1	
Iné údaje: Bez zápisu							
9193/420	96	Zastavaná plocha a nádvorie	25		1	1	
Iné údaje: Bez zápisu							
9193/421	2925	Zastavaná plocha a nádvorie	25		1	1	
Iné údaje: Bez zápisu							
9193/422	5129	Ostatná plocha	37		1	1	

Iné údaje: Bez zápisu							
		Ostatná plocha	37		1	1	

Plomba vyznačená na základe Z-9327/2023 (Iná listina)
 Plomba vyznačená na základe Z-15568/2023 (Iná listina)

Iné údaje:
 Bez zápisu

9193/423	18866	Ostatná plocha	37		1	1
----------	-------	----------------	----	--	---	---

Plomba vyznačená na základe X-209/2023 (Oprava chýb v katastrálnom operáte)

Iné údaje:
 Bez zápisu

9193/424	1741	Zastavaná plocha a nádvorie	25		1	1
----------	------	--------------------------------	----	--	---	---

Iné údaje:
 Bez zápisu

9193/425	7938	Ostatná plocha	37		1	1
----------	------	----------------	----	--	---	---

Iné údaje:
 Bez zápisu

9193/426	5784	Zastavaná plocha a nádvorie	25		1	1
----------	------	--------------------------------	----	--	---	---

Iné údaje:
 Bez zápisu

9193/427	5494	Zastavaná plocha a nádvorie	25		1	1
----------	------	--------------------------------	----	--	---	---

Iné údaje:
 Bez zápisu

9193/428	2491	Ostatná plocha	37		1	1
----------	------	----------------	----	--	---	---

Iné údaje:
 Bez zápisu

9193/429	283	Ostatná plocha	37		1	1
----------	-----	----------------	----	--	---	---

Iné údaje:
 Bez zápisu

9193/430	5272	Zastavaná plocha a nádvorie	25		1	1
----------	------	--------------------------------	----	--	---	---

Iné údaje:
 Bez zápisu

9193/431	16869	Zastavaná plocha a nádvorie	25		1	1
----------	-------	--------------------------------	----	--	---	---

Iné údaje:
 Bez zápisu

9193/432	1232	Ostatná plocha	37		1	1
----------	------	----------------	----	--	---	---

Iné údaje:
 Bez zápisu

9193/433	173	Ostatná plocha	37		1	1
----------	-----	----------------	----	--	---	---

Iné údaje:
 Bez zápisu

9193/434	272	Ostatná plocha	37		1	1
----------	-----	----------------	----	--	---	---

Iné údaje:
 Bez zápisu

9193/435	4200	Zastavaná plocha a nádvorie	25		1	1
----------	------	--------------------------------	----	--	---	---

Iné údaje:
 Bez zápisu

9193/436	35	Zastavaná plocha a nádvorie	25		1	1
----------	----	--------------------------------	----	--	---	---

Iné údaje: Bez zápisu	a nádvorie	43	1	1
9193/422	5129	Ostatná plocha	37	

Iné údaje: Bez zápisu				
9193/437	504	Ostatná plocha	37	
Iné údaje: Bez zápisu				
9193/438	805	Ostatná plocha	34	
Iné údaje: Bez zápisu				
9193/439	5500	Zastavaná plocha a nádvorie	25	201
Iné údaje: Bez zápisu				
9193/440	1178	Zastavaná plocha a nádvorie	25	
Iné údaje: Bez zápisu				
9193/445	197	Zastavaná plocha a nádvorie	16	
Právny vzťah k stavbe súpisné číslo 4919 evidovanej na pozemku parcelné číslo 9193/445 je evidovaný na liste vlastníctva č. 3427.				
Iné údaje: Bez zápisu				
9193/454	5990	Zastavaná plocha a nádvorie	25	
Iné údaje: Bez zápisu				
9193/455	1071	Zastavaná plocha a nádvorie	25	
Iné údaje: Bez zápisu				
9193/470	3010	Ostatná plocha	37	
Iné údaje: Bez zápisu				
9193/471	205	Ostatná plocha	37	
Iné údaje: Bez zápisu				
9193/472	2828	Zastavaná plocha a nádvorie	22	
Iné údaje: Bez zápisu				
9193/473	581	Ostatná plocha	37	
Iné údaje: Bez zápisu				
9193/474	3095	Zastavaná plocha a nádvorie	19	
Iné údaje: Bez zápisu				
9193/488	738	Zastavaná plocha a nádvorie	25	
Iné údaje: Bez zápisu				
9193/500	667	Zastavaná plocha a nádvorie	18	

Plomba vyznačená na základe V-23387/2023 (Zmluva o zriadení obmedzení alebo zrušení vecného bremena)

Iné údaje: Bez zápisu							
9193/521	2648	Zastavaná plocha a nádvorie	18		1	1	
Iné údaje: Bez zápisu							
9193/522	92	Zastavaná plocha a nádvorie	22		1	1	
Iné údaje: Bez zápisu							
9193/523	927	Zastavaná plocha a nádvorie	22		1	1	
Iné údaje: Bez zápisu							
9193/524	2357	Zastavaná plocha a nádvorie	18		1	1	
Iné údaje: Bez zápisu							
9193/525	3142	Zastavaná plocha a nádvorie	24	201	1	1	
Iné údaje: Bez zápisu							
9193/526	605	Ostatná plocha	34		1	1	
Iné údaje: Bez zápisu							
9193/527	1201	Vodná plocha	11	201	1	1	
Iné údaje: Bez zápisu							
9193/528	1200	Zastavaná plocha a nádvorie	18		1	1	
Iné údaje: Bez zápisu							
9193/557	565	Zastavaná plocha a nádvorie	16		1	1	5
Právny vzťah k stavbe súpisné číslo 16477 evidovanej na pozemku parcelné číslo 9193/557 je evidovaný na liste vlastníctva č. 1075.							
Iné údaje: Bez zápisu							
9193/558	1087	Zastavaná plocha a nádvorie	22		1	1	
Iné údaje: Bez zápisu							
9193/559	601	Ostatná plocha	34		1	1	
Iné údaje: Bez zápisu							
9193/566	88	Zastavaná plocha a nádvorie	16		1	1	5
Právny vzťah k stavbe súpisné číslo 17189 evidovanej na pozemku parcelné číslo 9193/566 je evidovaný na liste vlastníctva č. 2162.							
Iné údaje: Bez zápisu							
9193/567	895	Zastavaná plocha a nádvorie	25		1	1	

Iné údaje: Bez zápisu						
9193/568	16	Zastavaná plocha a nádvorie	20		1	1
Iné údaje: Bez zápisu						
9193/569	16	Ostatná plocha	34		1	1
Iné údaje: Bez zápisu						
9193/570	15	Ostatná plocha	34		1	1
Iné údaje: Bez zápisu						
9193/571	16	Zastavaná plocha a nádvorie	20		1	1
Iné údaje: Bez zápisu						
9193/572	16	Ostatná plocha	34		1	1
Iné údaje: Bez zápisu						
9193/573	16	Zastavaná plocha a nádvorie	20		1	1
Iné údaje: Bez zápisu						
9193/574	4	Ostatná plocha	99		1	1
Iné údaje: Bez zápisu						
9193/581	124	Zastavaná plocha a nádvorie	19		1	1
Iné údaje: Bez zápisu						
9193/586	343	Zastavaná plocha a nádvorie	19		1	1
Iné údaje: Bez zápisu						
9193/587	62	Zastavaná plocha a nádvorie	19		1	1
Iné údaje: Bez zápisu						
9193/591	289	Zastavaná plocha a nádvorie	18		1	1
Iné údaje: Bez zápisu						
9193/592	128	Zastavaná plocha a nádvorie	19		1	1
Iné údaje: Bez zápisu						
9193/608	17	Zastavaná plocha a nádvorie	17		1	1
Iné údaje: Bez zápisu						
9193/619	549	Zastavaná plocha a nádvorie	19		1	1
Iné údaje: Bez zápisu						

Iné údaje:
Bez zápisu

1

1

9193/620	240	Zastavaná plocha a nádvorie	22		1	1	
Iné údaje: Bez zápisu							
9193/624	663	Zastavaná plocha a nádvorie	22		1	1	
Iné údaje: Bez zápisu							
9193/626	324	Zastavaná plocha a nádvorie	18		1	1	
Iné údaje: Bez zápisu							
9193/638	8	Zastavaná plocha a nádvorie	16		1	1	5
Právny vzťah k stavbe súpisné číslo 17746 evidovanej na pozemku parcelné číslo 9193/638 je evidovaný na liste vlastníctva č. 2162.							
Iné údaje: Bez zápisu							
9193/639	670	Zastavaná plocha a nádvorie	16		1	1	5
Právny vzťah k stavbe súpisné číslo 17745 evidovanej na pozemku parcelné číslo 9193/639 je evidovaný na liste vlastníctva č. 2162.							
Iné údaje: Bez zápisu							
9193/647	206	Ostatná plocha	37		1	1	
Iné údaje: Bez zápisu							
9193/648	284	Ostatná plocha	37		1	1	
Iné údaje: Bez zápisu							
9193/649	426	Zastavaná plocha a nádvorie	22		1	1	
Iné údaje: Bez zápisu							
9193/650	209	Zastavaná plocha a nádvorie	22		1	1	
Iné údaje: Bez zápisu							
9193/651	205	Ostatná plocha	37		1	1	
Iné údaje: Bez zápisu							
9193/684	12	Zastavaná plocha a nádvorie	17		1	1	
Iné údaje: Bez zápisu							
9193/685	16	Zastavaná plocha a nádvorie	18		1	1	
Iné údaje: Bez zápisu							
9193/686	9	Zastavaná plocha a nádvorie	18		1	1	
Iné údaje: Bez zápisu							
9193/689	494	Zastavaná plocha a nádvorie	25		1	1	

Plomba vyznačená na základe X-209/2023 (Oprava chýb v katastrálnom operáte)									
Právny vzťah k stavbe súpisné číslo 19284 evidovanej na pozemku parcelné číslo 9193/791 je evidovaný na liste vlastníctva č. 5500.									
Iné údaje: Bez zápisu									
9193/792	476	Ostatná plocha	37			1		1	
Plomba vyznačená na základe X-209/2023 (Oprava chýb v katastrálnom operáte)									
Iné údaje: Bez zápisu									
9196/2	169	Zastavaná plocha a nádvorie	25			1		1	5
Iné údaje: Bez zápisu									
9197	157	Zastavaná plocha a nádvorie	15			1		1	5
Právny vzťah k stavbe súpisné číslo 400 evidovanej na pozemku parcelné číslo 9197 je evidovaný na liste vlastníctva č. 3184.									
Iné údaje: Bez zápisu									
9198	338	Zastavaná plocha a nádvorie	15			1		1	5
Právny vzťah k stavbe súpisné číslo 380 evidovanej na pozemku parcelné číslo 9198 je evidovaný na liste vlastníctva č. 3595.									
Iné údaje: Bez zápisu									
9201/1	401	Zastavaná plocha a nádvorie	17			1		1	5
Právny vzťah k stavbe súpisné číslo 5461 evidovanej na pozemku parcelné číslo 9201/1 je evidovaný na liste vlastníctva č. 585.									
Iné údaje: Bez zápisu									
9201/2	1090	Zastavaná plocha a nádvorie	16			1		1	5
Právny vzťah k stavbe súpisné číslo 4919 evidovanej na pozemku parcelné číslo 9201/2 je evidovaný na liste vlastníctva č. 2162.									
Iné údaje: Bez zápisu									
9201/3	277	Zastavaná plocha a nádvorie	16			1		1	5
Právny vzťah k stavbe súpisné číslo 4919 evidovanej na pozemku parcelné číslo 9201/3 je evidovaný na liste vlastníctva č. 2162.									
Iné údaje: Bez zápisu									
9201/4	627	Zastavaná plocha a nádvorie	16	201		1		1	5
Právny vzťah k stavbe súpisné číslo 4919 evidovanej na pozemku parcelné číslo 9201/4 je evidovaný na liste vlastníctva č. 2162.									
Iné údaje: Bez zápisu									
9202	582	Zastavaná plocha a nádvorie	17			1		1	5
Právny vzťah k stavbe súpisné číslo 5460 evidovanej na pozemku parcelné číslo 9202 je evidovaný na liste vlastníctva č. 585.									
Iné údaje: Bez zápisu									
9203	152	Zastavaná plocha a nádvorie	17			1		1	5

Iné údaje: Bez zápisu									
9193/691	4000	Zastavaná plocha a nádvorie	18						
Iné údaje: Bez zápisu									
9193/713	7	Zastavaná plocha a nádvorie	18			1		1	
Iné údaje: Bez zápisu									
9193/714	157	Zastavaná plocha a nádvorie	18			1		1	
Iné údaje: Bez zápisu									
9193/731	4468	Zastavaná plocha a nádvorie	18			1		1	
Iné údaje: Bez zápisu									
9193/732	485	Zastavaná plocha a nádvorie	18			1		1	
Iné údaje: Bez zápisu									
9193/733	231	Zastavaná plocha a nádvorie	18			1		1	
Iné údaje: Bez zápisu									
9193/734	76	Zastavaná plocha a nádvorie	18			1		1	
Iné údaje: Bez zápisu									
9193/735	29	Zastavaná plocha a nádvorie	18			1		1	
Iné údaje: Bez zápisu									
9193/736	67	Zastavaná plocha a nádvorie	18			1		1	
Iné údaje: Bez zápisu									
9193/737	237	Zastavaná plocha a nádvorie	18			1		1	
Iné údaje: Bez zápisu									
9193/738	142	Zastavaná plocha a nádvorie	18			1		1	
Iné údaje: Bez zápisu									
9193/739	117	Zastavaná plocha a nádvorie	18			1		1	
Iné údaje: Bez zápisu									
9193/740	1	Zastavaná plocha a nádvorie	18			1		1	
Iné údaje: Bez zápisu									
9193/791	89	Zastavaná plocha a nádvorie	16			1		1	

Právny vzťah k stavbe súpisné číslo 5459 evidovanej na pozemku parcelné číslo 9203 je evidovaný na liste vlastníctva č. 585.							
Iné údaje: Bez zápisu							
9204	687	Zastavaná plocha a nádvorie	16		1	1	5
Právny vzťah k stavbe súpisné číslo 4919 evidovanej na pozemku parcelné číslo 9204 je evidovaný na liste vlastníctva č. 2162.							
Iné údaje: Bez zápisu							
9206/6	42	Zastavaná plocha a nádvorie	25		1	1	
Iné údaje: Bez zápisu							
9206/7	1345	Zastavaná plocha a nádvorie	25		1	1	
Iné údaje: Bez zápisu							
9211	4631	Zastavaná plocha a nádvorie	17		1	1	5
Právny vzťah k stavbe súpisné číslo 4919 evidovanej na pozemku parcelné číslo 9211 je evidovaný na liste vlastníctva č. 2162.							
Iné údaje: Bez zápisu							
9212	4673	Ostatná plocha	17		1	1	5
Právny vzťah k stavbe súpisné číslo 4919 evidovanej na pozemku parcelné číslo 9212 je evidovaný na liste vlastníctva č. 2162.							
Iné údaje: Bez zápisu							
9215/2	2173	Ostatná plocha	37		1	1	
Iné údaje: Bez zápisu							
9215/3	9	Ostatná plocha	37		1	1	
Iné údaje: Bez zápisu							
15390/1	341	Ostatná plocha	37		1	1	
Iné údaje: Bez zápisu							
15390/4	312	Zastavaná plocha a nádvorie	16		1	1	5
Právny vzťah k stavbe súpisné číslo 145 evidovanej na pozemku parcelné číslo 15390/4 je evidovaný na liste vlastníctva č. 4047.							
Iné údaje: Bez zápisu							
15390/9	120	Ostatná plocha	37		1	1	
Iné údaje: Bez zápisu							
15390/12	115	Zastavaná plocha a nádvorie	16		1	1	5
Plomba vyznačená na základe Z-15791/2023 (Iná listina)							
Právny vzťah k stavbe súpisné číslo 130 evidovanej na pozemku parcelné číslo 15390/12 je evidovaný na liste vlastníctva č. 4047.							
Iné údaje: Bez zápisu							
15390/13	113	Zastavaná plocha a nádvorie	25		1	1	

- 99 Pozemok využívaný podľa druhu pozemku
Druh chránenej nehnuteľnosti
- 201 Nehnuteľná kultúrna pamiatka (národná kultúrna pamiatka)
- 501 Chránená vodohospodárska oblasť

Iné údaje: Bez zápisu								
15390/20	259	Zastavaná plocha a nádvorie	25		1	1	5	
Iné údaje: Bez zápisu								
15390/21	253	Ostatná plocha	37		1	1		
Iné údaje: Bez zápisu								
15390/22	60	Ostatná plocha	37		1	1		
Iné údaje: Bez zápisu								
15390/23	167	Zastavaná plocha a nádvorie	25		1	1	5	
Iné údaje: Bez zápisu								
15390/24	102	Ostatná plocha	37		1	1		
Iné údaje: Bez zápisu								
15390/25	43	Ostatná plocha	37		1	1		
Iné údaje: Bez zápisu								
15390/26	317	Zastavaná plocha a nádvorie	25		1	1	5	
Iné údaje: Bez zápisu								
15419/1	1920	Ostatná plocha	37		1	1		
Iné údaje: Bez zápisu								
15422/23	6587	Ostatná plocha	37		1	1		
Plomba vyznačená na základe Z-15791/2023 (Iná listina)								
Iné údaje: Bez zápisu								

Legenda

Spôsob využívania pozemku

- 11 Vodný tok (prírodný - rieka, potok; umelý - kanál, náhon a iné)
- 15 Pozemok, na ktorom je postavená bytová budova označená súpisným číslom
- 16 Pozemok, na ktorom je postavená nebytová budova označená súpisným číslom
- 17 Pozemok, na ktorom je postavená budova bez označenia súpisným číslom
- 18 Pozemok, na ktorom je dvor
- 19 Pozemok, na ktorom je spoločný dvor
- 20 Pozemok, na ktorom je postavená inžinierska stavba - železničná, lanová a iná dráha a jej súčasť
- 22 Pozemok, na ktorom je postavená inžinierska stavba - cestná, miestna a účelová komunikácia, lesná cesta, poľná cesta, chodník, nekryté parkovisko a ich súčasť
- 24 Pozemok, na ktorom je postavená inžinierska stavba - prístav, plavebný kanál a komora, priebrada a iná ochranná hrádz, závlahová a melioračná sústava a jej súčasť
- 25 Pozemok, na ktorom je postavená ostatná inžinierska stavba a jej súčasť
- 34 Pozemok, na ktorom je manipulačná a skladová plocha, objekt a stavba slúžiaca lesnému hospodárstvu
- 37 Pozemok, na ktorom sú skaly, svahy, rokliny, výmole, vysoké medze s krovím alebo kamením a iné plochy, ktoré neposkytujú trvalý úžitok

15390/13	113	Zastavaná plocha a nádvorie	25		1	1
----------	-----	-----------------------------	----	--	---	---

99 Pozemok využívaný podľa druhu pozemku

Druh chránenej nehnuteľnosti

201 Nehnuteľná kultúrna pamiatka (národná kultúrna pamiatka)

501 Chránená vodohospodárska oblasť

Spoločná nehnuteľnosť

1 Pozemok nie je spoločnou nehnuteľnosťou

Umiestnenie pozemku

1 Pozemok je umiestnený v zastavanom území obce

Druh právneho vzťahu

5 Vlastník pozemku nie je vlastníkom stavby postavenej na tomto pozemku

Stavby

Počet stavieb: 1

Súpisné číslo	Na pozemku parcelné číslo	Druh stavby	Popis stavby	Druh chránenej nehnuteľnosti	Umiestnenie stavby
5686	9186/14	20	Požiarová zbrojnica		1
Iné údaje: Bez zápisu					

Legenda

Druh stavby

20 Iná budova

Umiestnenie stavby

1 Stavba postavená na zemskom povrchu

ČASŤ B: VLASTNÍCI A INÉ OPRÁVNENÉ OSOBY Z PRÁVA K NEHNUTEĽNOSTI

Vlastník

Počet vlastníkov: 1

Poradové číslo	Titul, priezvisko, meno, rodné meno / Názov Miesto trvalého pobytu / Sídlo Dátum narodenia, rodné číslo / IČO / Iný identifikačný údaj	Spoluvlastnícky podiel
1	Verejný prístavý, a.s., Prístavná 10, Bratislava, PSČ 821 09, SR, IČO: 36856541	1/1
	Titul nadobudnutia	
	Žiadosť o zápis v zmysle zákona č. 500/2007 Z.z., ktorým sa mení a dopĺňa zákon č. 338/2000 Z. z. o vnútrozemskej platbe ku dňu vzniku spoločnosti 31.1.2008, Z-4558/08 Kúpna zmluva V-4913/18 zo dňa 21.3.2018.	
	Iné údaje	

Nájomná zmluva č. 19/02 zo dňa 18.7.02 v prospech: Slovenská plavba a prístavy, a.s., Pribrinova 24, Bratislava.
 IČO: 35705671, uzatvorená na dobu určitú od 1.1.2003 do 31.12.2027, na pozemky:
 -parc.č.3461/7,8,9,12,14,15,16,24,25
 -parc.č.3851/62,66,76,77,78,79,80,81,82,83,85,86,87,88,89,99,103,104
 -parc.č.3867/4,5,6,7,8,9,20,21,22,23,24,25,26,27,28,29,30,31,32,33,34,35,39,40,41,42,44,58,59,60,
 -parc.č.9186/18,27,28
 -
 parc.č.9193/35,36,40,41,48,54,55,65,56,57,58,59,60,61,67,68,70,71,72,73,74,85,86,87,88,89,90,91,92,93,94,95,96,9
 7,98,99,100,101,102,104,105,106,107,108,109,110,138,,386,388,389,387,390,392,394,395,396,397,400,401,402,40
 3,404,405,406,407,408,409,410,411,412,413,414,415,416,417,418,419,429,430,437
 -parc.č.3879/2,9,18,23,24,27,
 -parc.č.9201/2,3,4,
 -parc.č.9204,
 -parc.č.9211,
 -parc.č.9212,
 -parc.č.3625/1,2,
 -parc.č.15422/23
 -parc.č.3880/3,304,305,306
 PVZ 662/04 (zápisom GP č. NI 30/2014 sa pozemok registra C-KN parc. č. 3461/25 rozdelil na pozemky parc. č.
 3461/25, 3461/95) (zápisom GP č. NI 30/2014 pozemok registra C-KN parc. č. 3625/2 sa rozdelil na pozemky parc.
 č. 3625/2, 3625/8, 23016/15, pozemok registra C-KN parc. č. 3851/62 sa rozdelil na pozemky parc. č. 3851/62,
 3851/125, 23016/161, 23016/332, pozemok registra C-KN parc. č. 3851/66 sa rozdelil na pozemky parc. č. 3851/66,
 3851/124
 Zápis GP č. 11/2010,16/2006,56/2009, Z-16626/10
 GP 2655/10, GP 2656/10 - Vz 789/11
 Zápis stavieb (GP č. 04/2010 - p.č. 9193/638, GP č. 05/2010 - p.č. 9193/639), Z-15025/12
 Zápis GP č. 1/2012, (p.č.4080/4, 3851/123) Rozhodnutie č.SÚ/CS 6340/2012/4/JVA-17 zo dňa 01.08.2012, Z-
 14213/12
 Rozhodnutie o oprave X-314/2014-SPI zo dňa 05.01.2015, právoplatné dňa 02.02.2015
 GP č. NI 30/2014, č. over. 430/2015, Z-6597/15
 Zmena kódu ochrany "201" na pozemku p.č. 9201/4 podľa č.PUSR-2015/20975-8/88486 zo dňa 11.12.2015, R-
 6386/15.
 Zápis GP úradne overeného pod č. 2760/2015, Z-1935/16 - Vz 630/16, Vz 2934/16
 Zápis GP č.45-2015/39 (over.č. 258/16), R-1403/16
 Zápis GP overovacie číslo: 1300/2016,
 Zápis GP overovacie číslo: 1433/2016,
 Zápis GP overovacie číslo: 216/2017,
 Zápis GP overovacie číslo: 1077/2017,
 Zápis GP overovacie číslo: 2685/2017,
 Zápis GP overovacie číslo: 2866/2017, R-102/2018
 Rozhodnutie č. X-27/2018 zo dňa 07.03.2018;
 Zápis GP overovacie číslo: 1624/2016 - Vz 5727/18
 Zápis GP overovacie číslo: 1702/06, R-7665/2018
 Rozhodnutie Okresného úradu Bratislava, katastrálneho odboru o oprave chyby č.k.X-187/2019 zo dňa 04.06.2019
 Protokol k oprave chyby X-409/2019
 Protokol o oprave chyby č. X-7/2020 zo dňa 09.01.2020
 Zápis GP č. over. 305/2020, R-1302/2020
 Protokol o oprave chyby č. X-253/2022 zo dňa 07.09.2022
 Zápis GP č. 99/2022,over.č. 2680/2022,Z-5280/23

Poznámky	K nehnuteľnosti
Poznamenáva sa obmedzenie na prioritný investičný majetok v zmysle § 6 zákona č. 338/2000 Z. z. o vnútrozemskej plavbe a o zmene a doplnení niektorých zákonov v znení neskorších predpisov ku všetkým pozemkom a zariadeniam zapísaným na liste vlastníctví. X-531/19 -vz 4753/19; Na základe Rozhodnutia Ministerstva dopravy a výstavby SR č. 108/2021 (38963/2021/SVAMP/102185-M) zo dňa 09.09.2021, podľa § 6 ods.9 zákona č.338/2000 Z.Z, podľa Z-19088/2021.	-

Správca

Poradové číslo	Titul, priezvisko, meno, rodné meno / Názov Miesto trvalého pobytu / Sídlo Dátum narodenia, rodné číslo / IČO / Iný identifikačný údaj	K nehnuteľnosti K vlastníkovi
Neevidovaní		

Nájomca

Počet nájomcov: 4

Poradové číslo	Titul, priezvisko, meno, rodné meno / Názov Miesto trvalého pobytu / Sídlo Dátum narodenia, rodné číslo / IČO / Iný identifikačný údaj	K nehnuteľnosti K vlastníkovi
4	Slovenská plavba a prístavy a.s., Horárska 12, Bratislava, PSČ 815 24, SR, IČO: 35705671	
	Titul nadobudnutia	
	Bez zápisu.	
	Iné údaje	
	K vlastníkovi č. 1 je nájomný vzťah na pozemky registra C KN parc.č. 3881/1 - 14; 3881/17 - 39 na dobu do 30.04.2031, podľa nájomnej zmluvy č. 1/99 zo dňa 12.05.1999 a jej dodatkov č. 1 až 6, N-110/14	
	Poznámky	
	Bez zápisu.	
5	DALBY a.s., Prístavná 12, Bratislava, PSČ 821 09, SR, IČO: 35803347	
	Titul nadobudnutia	
	Bez zápisu.	
	Iné údaje	
	K vlastníkovi č. 1 je nájomný vzťah na pozemky registra "C-KN" parc.č. 3461/89, 3461/90, 3880/306, 3851/120, 3851/121 na dobu určitú do 31.12.2022, podľa nájomnej zmluvy č.18/2012 zo dňa 17.12.2012, N-107/14	
	Poznámky	
	Bez zápisu.	
6	SLOVNAFT, a.s., Vlčie hrdlo 1, Bratislava, PSČ 824 12, SR, IČO: 31322832	
	Titul nadobudnutia	
	Bez zápisu.	
	Iné údaje	
	K vlastníkovi č.1 je nájomný vzťah na pozemky registra C-KN parc.č.3461/87, 3851/123, 3879/19, 3879/21, 3879/22, 4080/2, 4080/4, 9193/471, 9193/473, 9193/648 na dobu určitú, a to na 5 rokov odo dňa účinnosti zmluvy, podľa Nájomnej zmluvy č.0706924/00CRZ-05.1-03-2015 zo dňa 29.07.2016, N-41/2017	
	Poznámky	
	Bez zápisu.	
7	Slovenský zväz záhradkárov - Základná organizácia Bratislava - Prístav č.2-30, Mlynarovičova 6, Bratislava, PSČ 851 03, SR, Dátum narodenia: -	
	Titul nadobudnutia	
	Bez zápisu.	
	Iné údaje	
	K vlastníkovi č. 1 je nájomný vzťah na pozemky registra C KN parc.č. 3852/7, 3852/8, 3852/46 na dobu do 21.2.2029, podľa nájomnej zmluvy č. 05.1-23-2017, N-90/2020.	
	Poznámky	
	Bez zápisu.	

Iná oprávnená osoba

Poradové číslo	Titul, priezvisko, meno, rodné meno / Názov Miesto trvalého pobytu / Sídlo Dátum narodenia, rodné číslo / IČO / Iný identifikačný údaj	K nehnuteľnosti K vlastníkovi
	Neevidovaní	

Titul nadobudnutia – nepriradené

Zápis GP č.35-6/2022, č. over. 976/2022, Z-24420/2022

Iné údaje - nepriradené

Vlastník poradové číslo 1

Vecné bremeno k pozemkom parc.č.3461/7, 3461/22, 3461/23, 3461/97, 3461/101, 3461/102, 3461/103, 3851/2, 3851/98, 3851/101, 3852/7, 3852/8, 3867/1, 3867/2, 3867/3, 3867/4, 3867/102, 3867/103, 3867/104, 3867/105, 3867/106, 3867/107, 3867/108, 3867/109, 3867/110, 3867/111, 3867/112, 3867/113, 3867/114, 3867/115, 3867/116, 3867/117, 3867/118, 3867/119, 3867/120, 3867/121, 3867/122, 3867/123, 3867/124, 3867/125, 3867/126, 3867/127, 3867/128, 3867/129, 3867/130, 3867/131, 3867/132, 3867/133, 3867/134, 3867/135, 3867/136, 3867/137, 3867/138, 3867/139, 3867/140, 3867/141, 3867/142, 3867/143, 3867/144, 3867/145, 3867/146, 3867/147, 3867/148, 3867/149, 3867/150, 3867/151, 3867/152, 3867/153, 3867/154, 3867/155, 3867/156, 3867/157, 3867/158, 3867/159, 3867/160, 3867/161, 3867/162, 3867/163, 3867/164, 3867/165, 3867/166, 3867/167, 3867/168, 3867/169, 3867/170, 3867/171, 3867/172, 3867/173, 3867/174, 3867/175, 3867/176, 3867/177, 3867/178, 3867/179, 3867/180, 3867/181, 3867/182, 3867/183, 3867/184, 3867/185, 3867/186, 3867/187, 3867/188, 3867/189, 3867/190, 3867/191, 3867/192, 3867/193, 3867/194, 3867/195, 3867/196, 3867/197, 3867/198, 3867/199, 3867/200, 3867/201, 3867/202, 3867/203, 3867/204, 3867/205, 3867/206, 3867/207, 3867/208, 3867/209, 3867/210, 3867/211, 3867/212, 3867/213, 3867/214, 3867/215, 3867/216, 3867/217, 3867/218, 3867/219, 3867/220, 3867/221, 3867/222, 3867/223, 3867/224, 3867/225, 3867/226, 3867/227, 3867/228, 3867/229, 3867/230, 3867/231, 3867/232, 3867/233, 3867/234, 3867/235, 3867/236, 3867/237, 3867/238, 3867/239, 3867/240, 3867/241, 3867/242, 3867/243, 3867/244, 3867/245, 3867/246, 3867/247, 3867/248, 3867/249, 3867/250, 3867/251, 3867/252, 3867/253, 3867/254, 3867/255, 3867/256, 3867/257, 3867/258, 3867/259, 3867/260, 3867/261, 3867/262, 3867/263, 3867/264, 3867/265, 3867/266, 3867/267, 3867/268, 3867/269, 3867/270, 3867/271, 3867/272, 3867/273, 3867/274, 3867/275, 3867/276, 3867/277, 3867/278, 3867/279, 3867/280, 3867/281, 3867/282, 3867/283, 3867/284, 3867/285, 3867/286, 3867/287, 3867/288, 3867/289, 3867/290, 3867/291, 3867/292, 3867/293, 3867/294, 3867/295, 3867/296, 3867/297, 3867/298, 3867/299, 3867/300, 3867/301, 3867/302, 3867/303, 3867/304, 3867/305, 3867/306, 3867/307, 3867/308, 3867/309, 3867/310, 3867/311, 3867/312, 3867/313, 3867/314, 3867/315, 3867/316, 3867/317, 3867/318, 3867/319, 3867/320, 3867/321, 3867/322, 3867/323, 3867/324, 3867/325, 3867/326, 3867/327, 3867/328, 3867/329, 3867/330, 3867/331, 3867/332, 3867/333, 3867/334, 3867/335, 3867/336, 3867/337, 3867/338, 3867/339, 3867/340, 3867/341, 3867/342, 3867/343, 3867/344, 3867/345, 3867/346, 3867/347, 3867/348, 3867/349, 3867/350, 3867/351, 3867/352, 3867/353, 3867/354, 3867/355, 3867/356, 3867/357, 3867/358, 3867/359, 3867/360, 3867/361, 3867/362, 3867/363, 3867/364, 3867/365, 3867/366, 3867/367, 3867/368, 3867/369, 3867/370, 3867/371, 3867/372, 3867/373, 3867/374, 3867/375, 3867/376, 3867/377, 3867/378, 3867/379, 3867/380, 3867/381, 3867/382, 3867/383, 3867/384, 3867/385, 3867/386, 3867/387, 3867/388, 3867/389, 3867/390, 3867/391, 3867/392, 3867/393, 3867/394, 3867/395, 3867/396, 3867/397, 3867/398, 3867/399, 3867/400, 3867/401, 3867/402, 3867/403, 3867/404, 3867/405, 3867/406, 3867/407, 3867/408, 3867/409, 3867/410, 3867/411, 3867/412, 3867/413, 3867/414, 3867/415, 3867/416, 3867/417, 3867/418, 3867/419, 3867/420, 3867/421, 3867/422, 3867/423, 3867/424, 3867/425, 3867/426, 3867/427, 3867/428, 3867/429, 3867/430, 3867/431, 3867/432, 3867/433, 3867/434, 3867/435, 3867/436, 3867/437, 3867/438, 3867/439, 3867/440, 3867/441, 3867/442, 3867/443, 3867/444, 3867/445, 3867/446, 3867/447, 3867/448, 3867/449, 3867/450, 3867/451, 3867/452, 3867/453, 3867/454, 3867/455, 3867/456, 3867/457, 3867/458, 3867/459, 3867/460, 3867/461, 3867/462, 3867/463, 3867/464, 3867/465, 3867/466, 3867/467, 3867/468, 3867/469, 3867/470, 3867/471, 3867/472, 3867/473, 3867/474, 3867/475, 3867/476, 3867/477, 3867/478, 3867/479, 3867/480, 3867/481, 3867/482, 3867/483, 3867/484, 3867/485, 3867/486, 3867/487, 3867/488, 3867/489, 3867/490, 3867/491, 3867/492, 3867/493, 3867/494, 3867/495, 3867/496, 3867/497, 3867/498, 3867/499, 3867/500, 3867/501, 3867/502, 3867/503, 3867/504, 3867/505, 3867/506, 3867/507, 3867/508, 3867/509, 3867/510, 3867/511, 3867/512, 3867/513, 3867/514, 3867/515, 3867/516, 3867/517, 3867/518, 3867/519, 3867/520, 3867/521, 3867/522, 3867/523, 3867/524, 3867/525, 3867/526, 3867/527, 3867/528, 3867/529, 3867/530, 3867/531, 3867/532, 3867/533, 3867/534, 3867/535, 3867/536, 3867/537, 3867/538, 3867/539, 3867/540, 3867/541, 3867/542, 3867/543, 3867/544, 3867/545, 3867/546, 3867/547, 3867/548, 3867/549, 3867/550, 3867/551, 3867/552, 3867/553, 3867/554, 3867/555, 3867/556, 3867/557, 3867/558, 3867/559, 3867/560, 3867/561, 3867/562, 3867/563, 3867/564, 3867/565, 3867/566, 3867/567, 3867/568, 3867/569, 3867/570, 3867/571, 3867/572, 3867/573, 3867/574, 3867/575, 3867/576, 3867/577, 3867/578, 3867/579, 3867/580, 3867/581, 3867/582, 3867/583, 3867/584, 3867/585, 3867/586, 3867/587, 3867/588, 3867/589, 3867/590, 3867/591, 3867/592, 3867/593, 3867/594, 3867/595, 3867/596, 3867/597, 3867/598, 3867/599, 3867/600, 3867/601, 3867/602, 3867/603, 3867/604, 3867/605, 3867/606, 3867/607, 3867/608, 3867/609, 3867/610, 3867/611, 3867/612, 3867/613, 3867/614, 3867/615, 3867/616, 3867/617, 3867/618, 3867/619, 3867/620, 3867/621, 3867/622, 3867/623, 3867/624, 3867/625, 3867/626, 3867/627, 3867/628, 3867/629, 3867/630, 3867/631, 3867/632, 3867/633, 3867/634, 3867/635, 3867/636, 3867/637, 3867/638, 3867/639, 3867/640, 3867/641, 3867/642, 3867/643, 3867/644, 3867/645, 3867/646, 3867/647, 3867/648, 3867/649, 3867/650, 3867/651, 3867/652, 3867/653, 3867/654, 3867/655, 3867/656, 3867/657, 3867/658, 3867/659, 3867/660, 3867/661, 3867/662, 3867/663, 3867/664, 3867/665, 3867/666, 3867/667, 3867/668, 3867/669, 3867/670, 3867/671, 3867/672, 3867/673, 3867/674, 3867/675, 3867/676, 3867/677, 3867/678, 3867/679, 3867/680, 3867/681, 3867/682, 3867/683, 3867/684, 3867/685, 3867/686, 3867/687, 3867/688, 3867/689, 3867/690, 3867/691, 3867/692, 3867/693, 3867/694, 3867/695, 3867/696, 3867/697, 3867/698, 3867/699, 3867/700, 3867/701, 3867/702, 3867/703, 3867/704, 3867/705, 3867/706, 3867/707, 3867/708, 3867/709, 3867/710, 3867/711, 3867/712, 3867/713, 3867/714, 3867/715, 3867/716, 3867/717, 3867/718, 3867/719, 3867/720, 3867/721, 3867/722, 3867/723, 3867/724, 3867/725, 3867/726, 3867/727, 3867/728, 3867/729, 3867/730, 3867/731, 3867/732, 3867/733, 3867/734, 3867/735, 3867/736, 3867/737, 3867/738, 3867/739, 3867/740, 3867/741, 3867/742, 3867/743, 3867/744, 3867/745, 3867/746, 3867/747, 3867/748, 3867/749, 3867/750, 3867/751, 3867/752, 3867/753, 3867/754, 3867/755, 3867/756, 3867/757, 3867/758, 3867/759, 3867/760, 3867/761, 3867/762, 3867/763, 3867/764, 3867/765, 3867/766, 3867/767, 3867/768, 3867/769, 3867/770, 3867/771, 3867/772, 3867/773, 3867/774, 3867/775, 3867/776, 3867/777, 3867/778, 3867/779, 3867/780, 3867/781, 3867/782, 3867/783, 3867/784, 3867/785, 3867/786, 3867/787, 3867/788, 3867/789, 3867/790, 3867/791, 3867/792, 3867/793, 3867/794, 3867/795, 3867/796, 3867/797, 3867/798, 3867/799, 3867/800, 3867/801, 3867/802, 3867/803, 3867/804, 3867/805, 3867/806, 3867/807, 3867/808, 3867/809, 3867/810, 3867/811, 3867/812, 3867/813, 3867/814, 3867/815, 3867/816, 3867/817, 3867/818, 3867/819, 3867/820, 3867/821, 3867/822, 3867/823, 3867/824, 3867/825, 3867/826, 3867/827, 3867/828, 3867/829, 3867/830, 3867/831, 3867/832, 3867/833, 3867/834, 3867/835, 3867/836, 3867/837, 3867/838, 3867/839, 3867/840, 3867/841, 3867/842, 3867/843, 3867/844, 3867/845, 3867/846, 3867/847, 3867/848, 3867/849, 3867/850, 3867/851, 3867/852, 3867/853, 3867/854, 3867/855, 3867/856, 3867/857, 3867/858, 3867/859, 3867/860, 3867/861, 3867/862, 3867/863, 3867/864, 3867/865, 3867/866, 3867/867, 3867/868, 3867/869, 3867/870, 3867/871, 3867/872, 3867/873, 3867/874, 3867/875, 3867/876, 3867/877, 3867/878, 3867/879, 3867/880, 3867/881, 3867/882, 3867/883, 3867/884, 3867/885, 3867/886, 3867/887, 3867/888, 3867/889, 3867/890, 3867/891, 3867/892, 3867/893, 3867/894, 3867/895, 3867/896, 3867/897, 3867/898, 3867/899, 3867/900, 3867/901, 3867/902, 3867/903, 3867/904, 3867/905, 3867/906, 3867/907, 3867/908, 3867/909, 3867/910, 3867/911, 3867/912, 3867/913, 3867/914, 3867/915, 3867/916, 3867/917, 3867/918, 3867/919, 3867/920, 3867/921, 3867/922, 3867/923, 3867/924, 3867/925, 3867/926, 3867/927, 3867/928, 3867/929, 3867/930, 3867/931, 3867/932, 3867/933, 3867/934, 3867/935, 3867/936, 3867/937, 3867/938, 3867/939, 3867/940, 3867/941, 3867/942, 3867/943, 3867/944, 3867/945, 3867/946, 3867/947, 3867/948, 3867/949, 3867/950, 3867/951, 3867/952, 3867/953, 3867/954, 3867/955, 3867/956, 3867/957, 3867/958, 3867/959, 3867/960, 3867/961, 3867/962, 3867/963, 3867/964, 3867/965, 3867/966, 3867/967, 3867/968, 3867/969, 3867/970, 3867/971, 3867/972, 3867/973, 3867/974, 3867/975, 3867/976, 3867/977, 3867/978, 3867/979, 3867/980, 3867/981, 3867/982, 3867/983, 3867/984, 3867/985, 3867/986, 3867/987, 3867/988, 3867/989, 3867/990, 3867/991, 3867/992, 3867/993, 3867/994, 3867/995, 3867/996, 3867/997, 3867/998, 3867/999, 3867/1000, 3867/1001, 3867/1002, 3867/1003, 3867/1004, 3867/1005, 3867/1006, 3867/1007, 3867/1008, 3867/1009, 3867/1010, 3867/1011, 3867/1012, 3867/1013, 3867/1014, 3867/1015, 3867/1016, 3867/1017, 3867/1018, 3867/1019, 3867/1020, 3867/1021, 3867/1022, 3867/1023, 3867/1024, 3867/1025, 3867/1026, 3867/1027, 3867/1028, 3867/1029, 3867/1030, 3867/1031, 3867/1032, 3867/1033, 3867/1034, 3867/1035, 3867/1036, 3867/1037, 3867/1038, 3867/1039, 3867/1040, 3867/1041, 3867/1042, 3867/1043, 3867/1044, 3867/1045, 3867/1046, 3867/1047, 3867/1048, 3867/1049, 3867/1050, 3867/1051, 3867/1052, 3867/1053, 3867/1054, 3867/1055, 3867/1056, 3867/1057, 3867/1058, 3867/1059, 3867/1060, 3867/1061, 3867/1062, 3867/1063, 3867/1064, 3867/1065, 3867/1066, 3867/1067, 3867/1068, 3867/1069, 3867/1070, 3867/1071, 3867/1072, 3867/1073, 3867/1074, 3867/1075, 3867/1076, 3867/1077, 3867/1078, 3867/1079, 3867/1080, 3867/1081, 3867/1082, 3867/1083, 3867/1084, 3867/1085, 3867/1086, 3867/1087, 3867/1088, 3867/1089, 3867/1090, 3867/1091, 3867/1092, 3867/1093, 3867/1094, 3867/1095, 3867/1096, 3867/1097, 3867/1098, 3867/1099, 3867/1100, 3867/1101, 3867/1102, 3867/1103, 3867/1104, 3867/1105, 3867/110

Zápis GP ov.č. G1-1674/2019, R-6200/2019

Rozhodnutie Ministerstva kultúry SR o národnej kultúrnej pamiatke č.k. MK-1711/2019-321/2731 z 30.07.2019, právoplatné 02.09.2019, Z-19431/2019

Kolaudačné rozhodnutie č. SU/CS 3071/2023/7/LBR-64 z 03.04.2023, právoplatné 10.05.2023, kolaudačné rozhodnutie č. SU/CS 3067/2023/6/LBR-64 z 03.04.2023, právoplatné 10.05.2023 GP ov.č. G1-416/2023, R-3838/2023, Z-13010/2023

SO 814.2 Promenáda- časť 2 sa nachádza na parc.č. 9193/205, 9193/500

SO 813.2 Spevnené plochy a areálová obslužná komunikácia-časť 2 sa nachádza na parc.č. 9193/7, 9193/32, 9193/205 - Vz 4060/23

SO 807 Obratisko sa nachádza na parc.č. 9193/205 - Vz 4060/23

ČASŤ C: ĽARCHY

K nehnuteľnosti K vlastníkovi	Obsah
-	<p>Vecné bremeno - spočívajúceho v povinnosti strpieť: na pozemky registra C KN parc.č. 9193/7 a parc.č. 9193/205, - existenciu inžinierskych sietí - plynárenských zariadení oprávneného z vecného bremena, ich ochranných a bezpečnostných pásiem, údržbu, prevádzku a rekonštrukcie týchto plynárenských zariadení a - prechod a prejazd zamestnancov a vozidiel oprávneného z vecného bremena alebo nim poverených osôb za účelom údržby a opravy plynárenských zariadení, to všetko v rozsahu vymedzenom geometrickým plánom č. G1-1816/2022,</p> <p>v p r o s p e c h: SPP - distribúcia, a. s., IČO 35910739, podľa V-33510/2022 zo dňa 20.10.2022 (Pvz-6603/2022)</p>
Vlastník poradové číslo 1	Vecné bremeno - povinnosť strpieť na parc.č.3867/43 objekt CO č.0902 0131 a zabezpečiť právo prístupu k objektu CO, podľa V-1412/93 zo dňa 27.05.1993 - Pvz 250/94
Vlastník poradové číslo 1	Vecné bremeno - povinnosť strpieť na parc.č.9193/103 objekt CO č.0902 0132 a zabezpečiť právo prístupu k objektu CO, podľa V-1412/93 zo dňa 27.05.1993 - Pvz 250/94
Vlastník poradové číslo 1	Vecné bremeno - povinnosť strpieť na parc.č.9193/47 objekt CO č.0902 0133 a zabezpečiť právo prístupu k objektu CO, podľa V-1412/93 zo dňa 27.05.1993 - Pvz 250/94
Vlastník poradové číslo 1	Vecné bremeno - povinnosť strpieť na parc.č.9186/17 objekt CO č.0902 0099 a zabezpečiť právo prístupu k objektu CO, podľa V-1412/93 zo dňa 27.05.1993 - Pvz 250/94
Vlastník poradové číslo 1	Vecné bremeno v prospech Ballymore EUROVEA, a.s., Pribinova 1/B, Bratislava, IČO: 35825600, ktoré povinný zriaďuje na poz. parc.č.9193/7 zast.pl. o výmere 10146 m ² , parc.č.9193/8 zast.pl. o výmere 21356 m ² a parc.č.9193/204 zast.pl. o výmere 801 m ² v rozsahu vyznačenom v GP č. 21/05, spočívajúce v povinnosti povinného strpieť umiestnenie, výstavbu a následné užívanie protipovodňovej ochrany nábregia a promenády vrátane verejného osvetlenia a súvisiacich inžinierskych sietí , podľa V-6738/05 zo dňa 10.10.05.PVZ-101/06, Žiadosť o zmenu adresy R-457/10 z 3.3.2010
Vlastník poradové číslo 1	Vecné bremeno v prospech Ballymore EUROVEA, a.s., Pribinova 1/B, Bratislava, IČO: 35825600, ktoré povinný zriaďuje na poz. parc.č.9193/7 zast.pl. o výmere 10146 m ² , parc.č.9193/8 zast.pl. o výmere 21356 m ² a parc.č. 9193/205 zast.pl. o výmere 3231 m ² , v rozsahu vyznačenom v GP č. 80/05, spočívajúce v povinnosti povinného strpieť umiestnenie, výstavbu a následné užívanie protipovodňovej ochrany nábregia a promenády vrátane verejného osvetlenia a súvisiacich inžinierskych sietí , podľa V-4365/07 zo dňa 02.03.07.PVZ-523/07.Žiadosť o zmenu adresy R-457/10 z 3.3.2010
Vlastník poradové číslo 1	Vecné bremeno k pozemkom parc.č. 3461/21, 3461/22, 3461/87, 3461/89, 3461/91, 3851/100, 3851/101, 3851/120, 3851/123, 3867/3, 3867/4, 3879/2, 3879/27, 3879/29, 3881/1, 3881/18, 3881/19, 3881/22, 3881/24, 3881/25, 4080/2, 4080/3, 4080/4, 9193/398, 9193/470, 9193/648, 9193/649, spočívajúce v povinnosti strpieť uplatňovanie práv prevádzkovateľa produktovodu, v súlade s § 10 zák. č. 656/2004 Z. z. o energetike, produktovod, v prospech Slovnaft, a.s., Vlčie hrdlo, Bratislava, IČO: 31 322 832, v rozsahu podľa geometrického plánu 164/06, Z-1057/2007, (zápis GP over.č.: 1624/2016, R-5602/2018), Žiadosť o opravu podľa Z-8071/2019, GP ov.č. G1-1674/2019, R-6200/2019

Vlastník poradové číslo 1	Vecné bremeno k pozemkom parc. č. 3461/21, 3461/22, 3461/87, 3851/100, 3851/101, 4080/2, 3867/3: Povinnosť strieť uplatňovanie práv prevádzkovateľa produktovodu SLOVNAFT, a. s. v rozsahu vyznačenom v GP č. 114/07, v súlade s § 10 zákona NR SR č. 656/2004 Z. z. o energetike, Z-1375/07 - pol. VZ 505/08, Z-20130/2018
Vlastník poradové číslo 1	Vecné bremeno k pozemku parc.č. 3851/100, 3851/101, 3867/1, 3867/2, 3867/27, 3867/28, 3867/29, 3867/3, 3867/30, 3867/4, 3867/44, 3867/62, 3879/2, 3879/21, 3879/22, 3879/24, 3879/27, 3879/29, 3880/3, 4080/2, 9193/398, 9193/401, 9193/470, 9193/473: Povinnosť strieť uplatňovanie práv prevádzkovateľa produktovodu SLOVNAFT, a.s. v rozsahu vyznačenom v GP č.180/07, v súlade s § 10 zákona NR SR č. 656/2004 Z. z. o energetike, Z-13756/2007 - Pzv 506/08; zápis GP over.č.:216/2017, R-102/2018 - Pzv 588/18; zápis GP over.č.: 1624/2016, R-5602/2018
Vlastník poradové číslo 1	Vecné bremeno k pozemkom parc.č.3461/11, 3461/12, 3461/14, 3461/21, 3461/22, 3461/24, 3461/30, 3461/33, 3461/57, 3461/58, 3461/59, 3461/60, 3461/61, 3461/62, 3461/63, 3461/64, 3461/65, 3461/66, 3461/67, 3461/70, 3461/73,3461/8, 3461/87, 3461/9, 3461/98, 3851/1, 3851/100, 3851/101, 3851/102, 3867/1, 3867/2, 3867/20, 3867/21, 3867/22, 3867/23, 3867/24, 3867/25, 3867/26, 3867/27, 3867/28, 3867/29, 3867/3, 3867/30, 3867/31, 3867/32, 3867/33, 3867/34, 3867/35, 3867/4, 3867/41, 3867/44, 3867/50, 3867/52, 3867/56, 3867/57, 3867/9, 3867/62, 3867/63, 3869/1, 3879/18, 3879/19, 3879/2, 3879/21, 3879/22, 3879/23, 3879/24, 3879/9, 3879/29, 3880/3, 4080/2, 9193/398, 9193/401, 9193/414, 9193/417, 9193/419, 9193/421, 9193/470, 9193/471, 9193/472, 9193/473, 9193/474, 9193/521, 9193/522, 9193/523, 9193/524, 9193/525, 9193/648, 9193/649, 9193/691 - Povinnosť strieť uplatňovanie práv prevádzkovateľa produktovodu SLOVNAFT, a.s. v rozsahu vyznačenom v GP č.181/07, v súlade s § 10 zákona NR SR č. 656/2004 Z.z. o energetike; Z-13754/07 - Pzv 573/08; zápis GP over.č.:216/2017, zápis GP over.č.:2865/2017, zápis GP over.č.:2866/2017, R-102/2018 - Pzv 588/18; zápis GP over.č.: 1624/2016, R-5602/2018
Vlastník poradové číslo 1	Vecné bremeno k poz. parc.č. 3881/1, spočívajúce v povinnosti strieť uplatňovanie práv prevádzkovateľa produktovodu, v súlade s § 10 zák. č. 656/2004 Z. z. o energetike, produktovod, v prospech Slovnaf, a.s., Vlčie hrdlo, Bratislava, IČO: 31 322 832, v rozsahu podľa geometrického plánu 164/06 - vz 1513/07
Vlastník poradové číslo 1	Vecné bremeno k pozemkom p.č. 3881/1, 3881/10, 3881/11, 3881/12, 3881/13, 3881/14, 3881/17, 3881/18, 3881/19, 3881/2, 3881/20, 3881/21, 3881/22, 3881/23, 3881/24, 3881/25, 3881/26, 3881/27, 3881/28, 3881/29, 3881/3, 3881/30, 3881/31, 3881/32, 3881/33,3881/34, 3881/35, 3881/36, 3881/37, 3881/38, 3881/39, 3881/4, 3881/5, 3881/6, 3881/7, 3881/8, 3881/9 - Povinnosť strieť uplatňovanie práv prevádzkovateľa produktovodu SLOVNAFT, a.s. v rozsahu vyznačenom v GP č. 181/07, v súlade s § 10 zákona NR SR č. 656/2004 Z.z. o energetike; Z-13754/07
Vlastník poradové číslo 1	Vecné bremeno in rem - strieť na pozemkoch p.č.9190/2, 9193/7,8,202,204,586 umiestnenie a následné užívanie stavieb "móla" v rozsahu vyznačenom v GP č.2030/09 v prospech vlastníka Polyfunkčného domu Eurovea (stavba s.č.17191 na p.č.9193/372,373,640-644, 9180/4,5) podľa V-1858/11 zo dňa 31.1.2011.
Vlastník poradové číslo 1	Vecné bremeno- spočívajúce v povinnosti povinného strieť na pozemku parc.č. 9193/619 umiestnenie a následné užívanie závlahových šácht v rozsahu vyznačenom v GP č. 2029/09 v prospech vlastníka stavby súp.č. 17191 postavená na pozemkoch parc.č. 9193/372,373,640,641,642,643,644, k.ú. Nivy ako aj na pozemkoch parc.č. 9180/4,5, k.ú. Staré mesto podľa V-1859/11 dňa 01.02.2011
Vlastník poradové číslo 1	Vecné bremeno- spočívajúce v povinnosti povinného strieť na pozemkoch parc.č. 9193/7,8,203,587 umiestnenie a následné užívanie dažďovej kanalizácie v rozsahu vyznačenom v GP č.17/2009/2 v prospech vlastníka stavby súp.č. 17191, postavená na pozemku parc.č. 9193/372,373,640,641,642,643,644,k.ú. Nivy ako aj na pozemkoch parc.č. 9180/4,5, k.ú. Staré mesto podľa V-1862/11 zo dňa 01.02.2011
Vlastník poradové číslo 1	Vecné bremeno- spočívajúce v povinnosti vlastníka strieť na pozemkoch parc.č. 9193/7,8,202,586 umiestnenie a následné užívanie čerpacej stanice a vodovodného potrubia v rozsahu vyznačenom V GP č.17/2009/1 v prospech vlastníka stavby súp.č. 17191 postavená na pozemkoch parc.č. 9193/372,373,640,641,642,643,644, k.ú. Nivy ako aj na pozemkoch parc.č. 9180/4,5, k.ú. Staré mesto podľa V-1863/11 zo dňa 01.02.2011
Vlastník poradové číslo 1	Vecné bremeno - podľa § 22 a nasl. Zákona č. 79/1957 Zb. o výrobe, rozvoje a spotrebe elektriny (elektrizáčný zákon) v spojení s § 69 ods. 10 zákona č. 656/2004 Z. z. o energetike a o zmene niektorých zákonov v prospech ZSE Distribúcia, a.s., IČO: 36361518, podľa GP č. 17/2012 (403/2012) na pozemky registra "C" s parc. č. 3461/25, 3851/66, 15390/9, 15390/20, 15390/21, 15390/22, 15390/23, 15390/24, 15390/25, 15419/1, 15422/23, týkajúce sa elektroenergetického zariadenia: 2x110 kV časť vedenia linka č. 8887 a č. 8888 na trase Podunajské Biskupice - Čulenova, Z-5015/12 - Vz 1913/12 (zápisom GP č. NI 30/2014 sa pozemok registra C-KN parc. č. 3461/25 rozdelil na pozemky parc. č. 3461/25, 3461/95, 3461/96, 23016/325, 23016/330, 23016/333) (zápisom GP č. NI 30/2014 sa pozemok registra C-KN parc. č. 3851/66 rozdelil na pozemky parc. č. 3851/66, 3851/124, 23016/166, 23016/327, 23016/331, 23016/334) (zápisom GP č. NI 30/2014 sa pozemok registra C-KN parc. č. 15422/23 rozdelil na pozemky parc. č. 15422/23, 23016/153) - Vz 3158/15, zápisom GP úradne over. pod č. 2760/2015 sa pozemok parc.č. 15422/23 rozdelil na pozemky parc.č. 15422/23, 15422/36 - Vz 2934/16

Vlastník poradové číslo 1	Vecné bremeno vyplývajúce z § 10 zákona NR SR č. 656/2004 Z.z. o energetike a zmene niektorých zákonov, k pozemkom C-KN parc.č.4080/4, 3851/123, v rozsahu podľa GP č.1/2012, spočívajúce v povinnosti strieť uplatňovanie práv prevádzkovateľa produktovodu - SLOVNAFT, a.s., IČO 31322832, Z-14213/12
Vlastník poradové číslo 1	Vecné bremeno - podľa § 22 a nasl. Zákona č. 79/1957 Zb. o výrobe, rozvoje a spotrebe elektriny (elektrizačný zákon) v spojení s § 96 ods. 4 zákona č. 251/2012 Z. z. o energetike a o zmene a doplnení niektorých zákonov v prospech ZSE Distribúcia, a.s. (IČO: 36361518), podľa GP č. 193-3/2012 (2170/2012) na pozemok registra "C" s parc. č. 9193/27, týkajúce sa elektroenergetického zariadenia: 3x110 kV vedenie č.V8815 na trase Rz Čulenova - Rz Ovsíšte, vedenia č.V8887 a č.V8888 na trase Rz Čulenova - Rz Podunajské Biskupice, Z-19159/12
Vlastník poradové číslo 1	Vecné bremeno - podľa § 22 a nasl. Zákona č. 79/1957 Zb. o výrobe, rozvoje a spotrebe elektriny (elektrizačný zákon) v spojení s § 96 ods. 4 zákona č. 251/2012 Z. z. o energetike a o zmene a doplnení niektorých zákonov v prospech ZSE Distribúcia, a.s. (IČO: 36361518), podľa GP č. 193-2/2012 (2169/2012) na pozemky registra "C" s parc. č. 3851/2, 3869/1, 9193/8, 9193/113, 9193/115, 9193/142, 9193/144, 9193/149, 9193/150, 9193/394, 9193/400, 9193/401, 9193/403, 9193/406, 9193/407, 9193/410, 9193/411, 9193/413, 9193/415, 9193/417, 9193/422, 9193/425, 9193/427, 9193/430, 9193/440, týkajúce sa elektroenergetického zariadenia: 1x110 kV vedenie č.V8815 na trase Rz Čulenova - Rz Ovsíšte, Z-19160/12
Vlastník poradové číslo 1	Vecné bremeno spočívajúce v práve stavby v zmysle § 23 ods. 5 zákona č. 182/1993 Z.z., na príľahlých pozemkoch parc.č. 15390/1,4,13,15422/23 v rozsahu vyznačenom geometrickým plánom č. 107/2012, v prospech vlastníkov bytov a nebytových priestorov v dome súp.č. 720 na pozemkoch parc.č. 15417/2,3,4, podľa V-7533/13 zo dňa 12.06.2013 - Vz 1858/13 (zápisom GP č. NI 30/2014 sa pozemok registra C-KN parc. č. 15422/23 rozdelil na pozemky parc. č. 15422/23, 23016/153)
Vlastník poradové číslo 1	Vecné bremeno "in rem" spočívajúce strieť na pozemkoch p.č. 9191/2, 9193/7, 9193/202, 9193/204, 9193/586 a) zriadenie a uloženie inžinierskych sietí - plynových prípojk b) užívanie, prevádzkovanie, údržbu, opravy, úpravy, rekonštrukcie, modernizácie a akékoľvek iné úpravy inžinierskych sietí - plynových prípojk a ich odstránenie c) vstup, prechod pešo a prejazd osobnými motorovými a nemotorovými dopravnými prostriedkami, stroji a mechanizmami oprávneným a ním poverenými osobami v rozsahu a spôsobom nevyhnutným na výkon činnosti uvedených v bode a) a b), v rozsahu vyznačenom v GP č.89/2013/2 (over.č. 2597/2013) v prospech vlastníka stavby Obchodného centra s podzemnými parkovacími stáťami stavba s.č. 17191 na pozemkoch p.č. 9182/2, 9182/9, 9182/11, 9182/18, 9182/24, 9182/28, 9182/29, 9182/30, 9182/31, 9193/1, 9193/5, 9193/371, 9193/372, 9193/373, 9193/382, 9193/494, 9193/496, 9193/497, 9193/628, 9193/629, 9193/630, 9193/631, 9193/632, 9193/633, 9193/634, 9193/640, 9193/641, 9193/642, 9193/643, 9193/644, 9193/664, 9193/665, 9193/666, 9193/667, 9193/668, 9193/669, 9193/670, 9193/671, 9193/672, 9193/673, 9193/674, 9193/675, 9193/676, 9193/677 katastrálne územie Nivy a pozemky p.č. 9180/2, 9180/4, 9180/5 katastrálne územie Staré Mesto podľa V-30716/14 zo dňa 9.12.2014.
Vlastník poradové číslo 1	Vecné bremeno - povinnosť strieť na pozemkoch p.č. 15419/1, 15422/23 v rozsahu vyznačenom v GP č.531/a/14 (over.č. 1306/14) a) uloženie a vedenie časti stavby SO-03-01 kanalizačná stoka - výtlač DN 150 (ďalej len "stavba"), ktorá je súčasťou stavby "Administratívno-logistické centrum, Slovnaftská ul., Bratislava", b) užívanie, prevádzkovanie, údržbu, opravy, úpravy, rekonštrukcie, modernizácie a akékoľvek iné stavebné úpravy časti stavby a jej odstránenie, c) vstup, prechod a prejazd peši, motorovými a nemotorovými dopravnými prostriedkami, stroji, mechanizmami v rozsahu a spôsobom nevyhnutným na užívanie časti stavby, vrátane činností uvedených v tomto bode 2. článku L. zmluvy pod písm. a) a b) v prospech Bratislavská vodárenská spoločnosť, a.s., IČO 35850370 podľa V-4632/15 zo dňa 24.6.2015 - Vz 2477/15 (zápisom GP č. NI 30/2014 sa pozemok registra C-KN parc. č. 15422/23 rozdelil na pozemky parc. č. 15422/23, 23016/153)
Vlastník poradové číslo 1	Vecné bremeno - strieť právo spoločnosti Slovak Telekom, a.s. (IČO: 35763 469) zriaďovať a prevádzkovať verejné siete a stavať ich vedenia na pozemkoch registra C KN parc. č. 9193/75 a parc.č. 9193/76 v zmysle § 66 ods. 2 zákona č. 351/2011 Z.z. o elektronických komunikáciách a v súvislosti s tým prevádzkovať, opravy a údržbu vedení, vykonávanie nevyhnutných úprav pôdy a jej porastu, najmä odstraňovanie a okliešňovanie stromov a iných porastov ohrozujúcich bezpečnosť a spoľahlivosť vedenia, ak to po predchádzajúcej výzve neurobil vlastník alebo užívateľ pozemku, podľa návrhu zo dňa 03.02.2016, Z-2142/16

Vlastník poradové číslo 1

Právo z vecného bremena spočívajúce v práve vstupe, prechodu a prejazdu peši, motorovými a nemotorovými dopravnými prostriedkami cez:
- pozemky p.č.15413/16, 15413/22, 15413/408, 15413/409, 15413/26 v celom rozsahu
- pozemky p.č.15417/1, 15417/41, 22198/9 v rozsahu vyznačenom v GP č.G1-874/2021
v prospech každodobého vlastníka pozemkov p.č.15390/9, 15390/20, 15390/21, 15390/22, 15390/24, 15390/25, 15390/26

Vlastník poradové číslo 1	Vecné bremeno - povinnosť strpieť na pozemkoch registra C KN parc.č.9193/415, 9193/427 právo - zriadenia a uloženia elektroenergetických zariadení (zariadenia distribučnej sústavy, rozvod elektrických vedení a pripojok a iné stavby súvisiace a potrebné na ich prevádzku), - užívania, prevádzkovania, údržby, opravy, úpravy, rekonštrukcie, modernizácie a akýchkoľvek iných stavebných úprav elektroenergetickej stavby (BA-rozšírenie 22 kW, VN 1109,1095, VNK) a jej odstránenia, - vstupu, prechodu a prejazdu peši, motorovými a nemotorovými dopravnými prostriedkami, strojmi a mechanizmami oprávneným za účelom výkonu povolennej činnosti a za účelom zriadenia a uloženia elektroenergetických zariadení a užívania, prevádzkovania, údržby, opravy, úpravy, rekonštrukcie, modernizácie a akýchkoľvek iných stavebných úprav elektroenergetickej stavby a jej odstránenia, v rozsahu vyznačenom v geometrickom pláne č.003-3/2015 (overovacie č.: 1789/2015) a v geometrickom pláne č.003-7/2015 (overovacie č.: 2701/2015), v prospech Západoslovenská distribučná, a.s., IČO: 36361518, podľa V-32517/2016 zo dňa 10.02.2017
Vlastník poradové číslo 1	Vecné bremeno v zmysle § 66 ods. 1 písm. a) a ods. 2 zákona č. 351/2011 Z. z. o elektronických komunikáciách, v prospech spoločnosti VNET, a.s., IČO: 35845007, ako oprávneného, spočívajúce v práve zriaďovať a prevádzkovať verejné siete a stavať ich vedenia na pozemku registra C KN parc.č. 9193/427, Z- 24183/17
Vlastník poradové číslo 1	Vecné bremeno - povinnosť vlastníka pozemkov reg.C KN p.č.9193/2, 9193/370, 9193/377, 9193/381, 9193/619 strpieť: a) umiestnenie, užívanie, prevádzkovanie, údržbu, opravy, rekonštrukcie, modernizácie a akékoľvek úpravy detského ihriska, promenády a s nimi súvisiacej technickej a inej infraštruktúry, b) umiestnenie, užívanie, modernizácie, čistenie, starostlivosť a akékoľvek úpravy parku a zelene a zariadení slúžiacich na starostlivosť o park a zeleň, c) vstup, prechod pešo a vjazd, prejazd a výjazd motorovými a nemotorovými dopravnými prostriedkami, strojmi a mechanizmami v prospech: vlastníka stavby s.č.17191 na pozemkoch reg.C KN p.č.9182/2, 9182/9, 9182/11, 9182/18, 9182/24, 9192/28, 9192/29, 9192/30, 9192/31, 9193/1, 9193/5, 9193/371, 9193/372, 9193/373, 9193/382, 9193/494, 9193/496, 9193/497, 9193/628, 9193/629, 9193/630, 9193/631, 9193/632, 9193/633, 9193/634, 9193/640, 9193/641, 9193/642, 9193/643, 9193/644, 9193/664, 9193/665, 9193/666, 9193/667, 9193/668, 9193/669, 9193/670, 9193/671, 9193/672, 9193/673, 9193/674, 9193/675, 9193/676, 9193/677 (katastrálne územie Nivy) podľa V-27862/2018 zo dňa 12.10.2018. vz 4848/18
Vlastník poradové číslo 1	Vecné bremeno - povinnosť strpieť uplatňovanie práv prevádzkovateľa produktovodu SLOWNAFT, a.s., IČO: 31322832 v súlade so zákonom NR SR č.251/2012 Z.z. o energetike a o zmene a doplnení niektorých zákonov na pozemkoch registra "C" parc.č.3461/88, 3461/90, 3461/91, 3851/120, 3851/121, 3851/122, 3851/123, 3867/58, 3867/59, 3867/60, 3879/27, 3880/304, 3880/305, 3880/306, 4080/3, 4080/4, 9193/647, 9193/650, 9193/651, v rozsahu podľa geometrického plánu č.181/07, overovacie číslo: 3293/07, Z-17489/2018
Vlastník poradové číslo 1	Vecné bremeno v zmysle § 66 ods.1 písm. a) a ods.2 zákona č.351/2011 Z.z. o elektronických komunikáciách, v prospech spoločnosti Orange Slovensko a.s. (IČO: 35697270) ako oprávneného, spočívajúce v práve zriaďovať a prevádzkovať verejné siete a stavať ich vedenia na pozemkoch registra C KN parc.č.3461/25 , 3461/93, 3625/2, 3851/66, 23016/164 v celom rozsahu k celým pozemkom, Z-9871/2019
Vlastník poradové číslo 1	Vecné bremeno - spočívajúceho v práve existencie inžinierskych sietí - plynárenských zariadení, ich ochranných a bezpečnostných pásiem, údržby, prevádzky a rekonštrukcie plynárenských zariadení a v práve prechodu a prejazdu zamestnancov a vozidiel oprávneného z vecného bremena alebo nim poverených osôb za účelom údržby a opravy plynárenských zariadení, to všetko v rozsahu vymedzenom podľa geometrického plánu over.č. G1-817/2022 na nehnuteľnostiach: - Pozemok registra C KN parcelné číslo 9193/21, (diel 1) - Pozemok registra C KN parcelné číslo 9193/23, (diel 2) - Pozemok registra C KN parcelné číslo 9193/25, (diel 3) - Pozemok registra C KN parcelné číslo 9193/30, (diel 4) - Pozemok registra C KN parcelné číslo 9193/31, (diel 5) - Pozemok registra C KN parcelné číslo 9193/33, (diel 6, 7 a 8) - Pozemok registra C KN parcelné číslo 9193/393, (diel 9) - Pozemok registra C KN parcelné číslo 9193/713, (diel 10) - Pozemok registra C KN parcelné číslo 9193/738, (diel 11), v p r o s p e c h: SPP - distribúcia, a.s., IČO 35910739, podľa V-20384/2022 zo dňa 14.6.2022 (pvz-3554/2022)

Vlastník poradové číslo 1	Právo z vecného bremena spočívajúce v prevádzkovaní a udržiavaní nemotorovými dopravnými prostriedkami: <ul style="list-style-type: none"> - pozemky p.č.15413/16, 15413/22, 15413/408, 15413/409, 15413/410 - účelové pozemky - pozemky p.č.15417/1, 15417/41, 22198/9 v rozsahu vyznačenom v GP E.č.15413/2021 v p r o s e ch každodobého vlastníka pozemkov p.č.15390/9, 15390/20, 15390/21, 15390/22, 15390/23, 15390/24, 15390/25, 15390/26 podľa V-19959/2022 zo dňa 21.7.2022.
Vlastník poradové číslo 1	Vecné bremeno - spočívajúce v povinnosti vlastníka pozemkov registra C KN parc.č. 9193/32, 9193/79, 9193/500 strieť na pozemkoch: <ul style="list-style-type: none"> a) uloženie, umiestnenie, zriadenie, vedenie a prevádzkovanie verejného vodovodu (SO 722 zaokružovanie verejného vodovodu v rámci stavby "Polyfunkčný súbor EUROVEA 2, stavba č. 07 úprava Pribinovej a Čulenovej ulice") b) užívanie, údržbu, opravu, kontrolu, úpravu, odstránenie, rekonštrukciu, modernizáciu verejného vodovodu c) vstup, prechod a prejazd peši, motorovými a nemotorovými dopravnými prostriedkami, strojmi a mechanizmami oprávneného z vecného bremena alebo ním povereným osobám na/cez pozemky v rozsahu a spôsobom nevyhnutným na výkon činnosti uvedených v písmene a) a b) d) pásmo ochrany verejného vodovodu, a to v rozsahu podľa geometrického plánu ov.č. G1-355/2023 v prospech Bratislavská vodárenská spoločnosť, a.s. (IČO: 35850370), podľa V-12928/2023 z 30.06.2023
Vlastník poradové číslo 1	Vecné bremeno - spočívajúce v povinnosti vlastníka strieť užívanie, výkon správy, údržby, opravy a rekonštrukcie stavieb umiestnených na pozemku registra C KN parc.č. 15422/23 a na zabezpečenie prístupu k nim vo vyznačenom rozsahu geometrického plánu G1-841/2023 podľa § 6a zák.č. 513/2009 Z.z. o dráhach a o zmene a doplnení niektorých zákonov v prospech vlastníka stavby železničnej dráhy - Slovenská republika v správe Železnice Slovenskej republiky, Z-8945/2023.
Vlastník poradové číslo 1	Vecné bremeno spočívajúce v povinnosti strieť: <ul style="list-style-type: none"> a) Projektovanie, povoľovanie, inú prípravu k zriadeniu a samotné zriadenie stavby SO 1213.1 Komunikácia - Pribinova ul. b) Užívanie, prevádzkovanie, údržbu, opravy, úpravy, rekonštrukcie, modernizácie a odstránenie Stavby SO 1213.1 Komunikácia- Pribinova ul. c) Vstup, prechod pešo a vjazd, prejazd a výjazd motorovými a nemotorovými dopravnými prostriedkami, strojmi a mechanizmami Oprávneným a každým ďalším vlastníkom Oprávnenej nehnuteľnosti (SO 1213.1 Komunikácia- Pribinova ul.) v rozsahu a spôsobom nevyhnutným na výkon práv (činností) uvedených v bode a) a b) a to všetko v rozsahu vymedzenom podľa Geometrického plánu ov. č. G1-1388/2023 na pozemkoch registra C KN parc.č. 9193/21 (diel 9), 9193/22 (diel 10), 9193/23 (diel 15), 9193/31 (diel 23), 9193/33 (diel 29), 9193/393 (diel 66), 9206/7 (diel 75) v prospech každodobého vlastníka stavby SO 1213.1 Komunikácia- Pribinova ul. (kolaudačné rozhodnutie č. SU/CS 3072/2023/4/LBR-13), podľa V-21158/2023 z 29.09.2023
Vlastník poradové číslo 1	Vecné bremeno spočívajúce v povinnosti strieť: <ul style="list-style-type: none"> a) Projektovanie, povoľovanie, inú prípravu k zriadeniu a samotné zriadenie stavby SO 1213.2 Komunikácia - Pribinova ul. b) Užívanie, prevádzkovanie, údržbu, opravy, úpravy, rekonštrukcie, modernizácie a odstránenie Stavby SO 1213.2 Komunikácia- Pribinova ul. c) Vstup, prechod pešo a vjazd, prejazd a výjazd motorovými a nemotorovými dopravnými prostriedkami, strojmi a mechanizmami Oprávneným a každým ďalším vlastníkom Oprávnenej nehnuteľnosti (SO 1213.2 Komunikácia- Pribinova ul.) v rozsahu a spôsobom nevyhnutným na výkon práv (činností) uvedených v bode a) a b) a to všetko v rozsahu vymedzenom podľa Geometrického plánu ov.č. G1-1388/2023 na pozemkoch registra C KN parc.č. 9193/23 (diel 13), 9193/24 (diel 16), 9193/25 (diel 17), 9193/27 (diel 18), 9193/28 (diel 19), 9193/33 (diel 38, 40), 9193/34 (diel 45), 9193/180 (diel 52), 9193/181 (diel 53), 9193/184 (diel 55), 9193/185 (diel 56), 9193/187 (diel 58), 9193/188 (diel 59), 9193/189 (diel 60), 9193/190 (diel 61), 9206/7 (diel 77), v prospech každodobého vlastníka stavby SO 1213.2 Komunikácia-Pribinova ul. (kolaudačné rozhodnutie č. SU/CS 3072/2023/4/LBR-13), podľa V-21158/2023 z 29.09.2023

Vlastník poradové číslo 1	<p>Vecné bremeno spočívajúce v povinnosti strieť:</p> <p>a) Projektovanie, povoľovanie, inú prípravu k zriadeniu a samotné zriadenie stavby SO 1214 Chodníky a priechody pre chodcov - Pribinova ul.</p> <p>b) Užívanie, prevádzkovanie, údržbu, opravy, úpravy, rekonštrukcie, modernizácie a odstránenie Stavby SO 1214 Chodníky a priechody pre chodcov - Pribinova ul.</p> <p>c) Vstup, prechod pešo a vjazd, prejazd a výjazd motorovými a nemotorovými dopravnými prostriedkami, strojmi a mechanizmami Oprávneným a každým ďalším vlastníkom Oprávnenej nehnuteľnosti (SO 1214 Chodníky a priechody pre chodcov - Pribinova ul.) v rozsahu a spôsobom nevyhnutným na výkon práv (činností) uvedených v bode a) a b) a to všetko v rozsahu vymedzenom podľa Geometrického plánu ov.č. G1-1388/2023 na pozemkoch registra C KN parc.č. 9193/22 (diel 11), 9193/23 (diel 14), 9193/33 (diel 24,35,31), 9193/180 (diel 50,51), 9193/184 (diel 54), 9193/187 (diel 57), 9206/7 (diel 76) v prospech každodobého vlastníka stavby SO 1214 Chodníky a priechody pre chodcov - Pribinova ul. (kolaudačné rozhodnutie č. SU/CS 3072/2023/4/LBR-13), podľa V-21158/2023 z 29.09.2023</p>
Vlastník poradové číslo 1	<p>Vecné bremeno spočívajúce v povinnosti strieť:</p> <p>a) Projektovanie, povoľovanie, inú prípravu k zriadeniu a samotné zriadenie stavby SO 1215 Komunikácia pre cyklistov - Pribinova ul.</p> <p>b) Užívanie, prevádzkovanie, údržbu, opravy, úpravy, rekonštrukcie, modernizácie a odstránenie Stavby SO 1215 Komunikácia pre cyklistov - Pribinova ul.</p> <p>c) Vstup, prechod pešo a vjazd, prejazd a výjazd motorovými a nemotorovými dopravnými prostriedkami, strojmi a mechanizmami Oprávneným a každým ďalším vlastníkom Oprávnenej nehnuteľnosti (SO 1215 Komunikácia pre cyklistov - Pribinova ul.) v rozsahu a spôsobom nevyhnutným na výkon práv (činností) uvedených v bode a) a b) a to na celom pozemku registra C KN parc.č. 9193/713 a v rozsahu vymedzenom podľa Geometrického plánu ov.č. G1-1388/2023 na pozemkoch registra C KN parc.č. 9193/21 (diel 7), 9193/30 (diel 20), 9193/33 (diel 26, 30, 33, 37,41, 43,27), 9193/34 (diel 46, 47, 48), 9193/190 (diel 62), 9193/393 (diel 64), 9193/738 (diel 71), 9193/739 (diel 72) v prospech každodobého vlastníka stavby SO 1215 Komunikácia pre cyklistov - Pribinova ul. (kolaudačné rozhodnutie č. SU/CS 3072/2023/4/LBR-13), podľa V-21158/2023 z 29.09.2023</p>
Vlastník poradové číslo 1	<p>Vecné bremeno spočívajúce v povinnosti strieť:</p> <p>a) Projektovanie, povoľovanie, inú prípravu k zriadeniu a samotné zriadenie stavby SO 1207 Vegetačné úpravy - križovatka Pribinova ul. - Prístavná ul.</p> <p>b) Užívanie, prevádzkovanie, údržbu, opravy, úpravy, rekonštrukcie, modernizácie a odstránenie Stavby SO 1207 Vegetačné úpravy - križovatka Pribinova ul. - Prístavná ul.</p> <p>c) Vstup, prechod pešo a vjazd, prejazd a výjazd motorovými a nemotorovými dopravnými prostriedkami, strojmi a mechanizmami Oprávneným a každým ďalším vlastníkom Oprávnenej nehnuteľnosti (SO 1213.1 Komunikácia - Pribinova ul., SO 1213.2 Komunikácia - Pribinova ul., SO 1215 Komunikácia pre cyklistov - Pribinova ul.) v rozsahu a spôsobom nevyhnutným na výkon práv (činností) uvedených v bode a) a b) a to všetko v rozsahu vymedzenom podľa Geometrického plánu ov.č. G1-1388/2023 na pozemkoch registra C KN parc.č. 9193/21 (diel 6,8), 9193/23 (diel 12), 9193/30 (diel 21), 9193/31 (diel 22), 9193/33 (diel 44, 25,28, 32, 34, 36, 39, 42), 9193/34 (diel 49), 9193/393 (diel 63, 65), 9193/738 (diel 70), 9193/739 (diel 73), 9193/740 (diel 74) v prospech každodobého vlastníka stavby SO 1213.1 Komunikácia - Pribinova ul., SO 1213.2 Komunikácia - Pribinova ul., SO 1215 Komunikácia pre cyklistov - Pribinova ul. (kolaudačné rozhodnutie č. SU/CS 3072/2023/4/LBR-13), podľa V-21158/2023 z 29.09.2023</p>
Vlastník poradové číslo 1	<p>Vecné bremeno spočívajúce v povinnosti strieť:</p> <p>a) Projektovanie, povoľovanie, inú prípravu k zriadeniu a samotné zriadenie stavby SO 1238 Pribinova ul.-dažďová kanalizácia- Vetva 1</p> <p>b) Užívanie, prevádzkovanie, údržbu, opravy, úpravy, rekonštrukcie, modernizácie a odstránenie Stavby SO 1238 Pribinova ul.-dažďová kanalizácia- Vetva 1</p> <p>c) Vstup, prechod pešo a vjazd, prejazd a výjazd motorovými a nemotorovými dopravnými prostriedkami, strojmi a mechanizmami Oprávneným a každým ďalším vlastníkom Oprávnenej nehnuteľnosti (SO 1238 Pribinova ul.-dažďová kanalizácia- Vetva 1) v rozsahu a spôsobom nevyhnutným na výkon práv (činností) uvedených v bode a) a b) a to všetko v rozsahu vymedzenom podľa Geometrického plánu ov.č. G1-2372/2022 na pozemkoch registra C KN parc.č. 9193/21, 9193/23, 9193/24, 9193/27, 9193/33, 9193/180, 9193/181, 9193/184, 9193/187, 9193/188, 9193/189, 9193/393, 9206/7 v prospech každodobého vlastníka stavby SO 1238 Pribinova ul.-dažďová kanalizácia- Vetva 1 (kolaudačné rozhodnutie č. OU-BA-OSZP2-2022/099619-004/JAJ), podľa V-21158/2023 z 29.09.2023</p>

Vlastník poradové číslo 1	<p>Vecné bremeno spočívajúce v povinnosti strieť:</p> <p>a) Projektovanie, povoľovanie, inú prípravu k zriadeniu a samotné zriadenie stavby SO 1239 Pribinova ul.-dažďová kanalizácia- Vetva 2</p> <p>b) Užívanie, prevádzkovanie, údržbu, opravy, úpravy, rekonštrukcie, modernizácie a odstránenie Stavby SO 1239 Pribinova ul.-dažďová kanalizácia- Vetva 2</p> <p>c) Vstup, prechod pešo a vjazd, prejazd a výjazd motorovými a nemotorovými dopravnými prostriedkami, strojmi a mechanizmami Oprávneným a každým ďalším vlastníkom Oprávnenej nehnuteľnosti (SO 1239 Pribinova ul.-dažďová kanalizácia- Vetva 2) v rozsahu a spôsobom nevyhnutným na výkon práv (činností) uvedených v bode a) a b) a to všetko v rozsahu vymedzenom podľa Geometrického plánu ov.č. G1-2372/2022 na pozemky registra C KN parc.č. 9193/34, 9193/190 v prospech každodobého vlastníka stavby SO 1239 Pribinova ul.-dažďová kanalizácia- Vetva 2 (kolaudačné rozhodnutie č. OU-BA-OSZP2-2022/099619-004/JAJ), podľa V-21158/2023 z 29.09.2023</p>
Vlastník poradové číslo 1	<p>Vecné bremeno spočívajúce v povinnosti strieť:</p> <p>a) Projektovanie, povoľovanie, inú prípravu k zriadeniu a samotné zriadenie stavby SO 1265 Verejné osvetlenie - Pribinova ul.</p> <p>b) Užívanie, prevádzkovanie, údržbu, opravy, úpravy, rekonštrukcie, modernizácie a odstránenie Stavby SO 1265 Verejné osvetlenie - Pribinova ul.</p> <p>c) Vstup, prechod pešo a vjazd, prejazd a výjazd motorovými a nemotorovými dopravnými prostriedkami, strojmi a mechanizmami Oprávneným a každým ďalším vlastníkom Oprávnenej nehnuteľnosti (SO 1265 Verejné osvetlenie - Pribinova ul.) v rozsahu a spôsobom nevyhnutným na výkon práv (činností) uvedených v bode a) a b) a to všetko v rozsahu vymedzenom podľa Geometrického plánu ov.č. G1-92/2023 na pozemky registra C KN parc.č. 9193/22, 9193/23, 9193/24, 9193/25, 9193/27, 9193/28, 9193/29, 9193/30, 9193/33, 9193/34, 9193/180, 9193/181, 9193/185, 9193/188, 9193/189, 9193/190, 9206/7 v prospech každodobého vlastníka stavby SO 1265 Verejné osvetlenie Pribinova ul. (kolaudačné rozhodnutie č. SU/CS 3072/2023/4/LBR-13), podľa V-21158/2023 z 29.09.2023</p>
Vlastník poradové číslo 1	<p>Vecné bremeno spočívajúce v povinnosti zaťaženej nehnuteľnosti strieť na časti zaťaženej nehnuteľnosti v rozsahu vyznačenom v geometrickom pláne ov. č. G1-1711/2023 ako diel č. 7:</p> <p>a) projektovanie, povoľovanie, inú prípravu k zriadeniu a samotné zriadenie stavby</p> <p>b) užívanie, prevádzkovanie, údržbu, opravy, úpravy, rekonštrukcie, modernizácie a odstránenie stavby</p> <p>c) vstup, prechod pešo a vjazd, prejazd a výjazd motorovými a nemotorovými dopravnými prostriedkami, strojmi a mechanizmami oprávneným a každým ďalším vlastníkom oprávnenej nehnuteľnosti v rozsahu a spôsobom nevyhnutným na výkon práv (činností) uvedených v bodoch a) a b) do 08.08.2048,</p> <p>k pozemku registra C KN parc.č. 9193/205,</p> <p>v p r o s p e c h:</p> <p>každodobého vlastníka stavby SO 807 Obratisko (podľa kolaudačného rozhodnutia Mestskej časti Bratislava Ružinov č. SÚ/CS 3067/2023/6/LBR-65 zo dňa 03.04.2023), podľa V-22618/2023 zo dňa 23.10.2023. (pvz-4824/2023)</p>
Vlastník poradové číslo 1	<p>Vecné bremeno spočívajúce v povinnosti vlastníka zaťaženej nehnuteľnosti strieť na časti zaťaženej nehnuteľnosti v rozsahu vyznačenom v geometrickom pláne ov. č. G1-1711/2023:</p> <p>a) projektovanie, povoľovanie, inú prípravu k zriadeniu a samotné zriadenie stavby SO 812.1 Oplotenie I. etapa (ďalej len "stavba 2")</p> <p>b) užívanie, prevádzkovanie, údržbu, opravy, úpravy, rekonštrukcie, modernizácie a odstránenie stavby 2</p> <p>c) vstup, prechod pešo a vjazd, prejazd a výjazd motorovými a nemotorovými dopravnými prostriedkami, strojmi a mechanizmami oprávneným a každým ďalším vlastníkom oprávnenej nehnuteľnosti v rozsahu a spôsobom nevyhnutným na výkon práv (činností) uvedených v bodoch a) a b) do 08.08.2048,</p> <p>k pozemkom registra C KN parcelné číslo 9193/7 (diel č. 1) a parc.č. 9193/32 (diel č. 4)</p> <p>v p r o s p e c h:</p> <p>každodobého vlastníka stavby Nákupné centrum s garážou, Pribinova 36 so súpisným číslom 19275 na pozemkoch parc.č. 9182/35, 9182/36, 9182/37, 9182/38, 9182/39, 9182/40, 9182/41, 9185/7, 9193/743, 9193/745, 9193/746, 9193/747, 9193/748, 9193/749, 9193/750, 9193/751, 9193/752, 9193/754, 9193/755, 9193/756, 9193/758, 9193/760, 9193/762, 9193/763, 9193/766, 9193/767, 9193/768, 9193/774, 9193/777, 9193/779, 9193/780, 9193/783, 9193/784, 9193/785, 9193/786, 9193/788, 9193/789, 9193/794,</p> <p>podľa V-22618/2023 zo dňa 23.10.2023. (pvz-4824/2023)</p>

Vlastník poradové číslo 1

Vecné bremeno - spočívajúce v povinnosti vlastníka zaťaženej nehnuteľnosti strieť na časti zaťaženej nehnuteľnosti v rozsahu vyznačenom v geometrickom pláne ov. č. G1-1711/2023:

a) projektovanie, povoľovanie, inú prípravu k zriadeniu a samotné zriadenie stavby SO 812.1 Oplotenie I. etapa (ďalej len "stavba 1")

b) užívanie, prevádzkovanie, údržbu, opravy, úpravy, rekonštrukcie, modernizácie a odstránenie stavby 1

c) vstup, prechod pešo a vjazd, prejazd a výjazd motorovými a nemotorovými dopravnými prostriedkami, strojmi a mechanizmami oprávneným a každým ďalším vlastníkom oprávnenej nehnuteľnosti v rozsahu a spôsobom nevyhnutným na výkon práv (činností) uvedených v bodoch a) a b) do 08.08.2048,

k pozemkom registra C KN parcelné číslo 9193/7 (diel č. 1) a parc.č. 9193/32 (diel č. 4)

v p r o s p e c h:

každodobého vlastníka stavby Nákupné centrum s garážou, Pribinova 36 so súpisným číslom 19275 na pozemkoch parc.č. 9182/35, 9182/36, 9182/37, 9182/38, 9182/39, 9182/40, 9182/41, 9185/7, 9193/743, 9193/745, 9193/746, 9193/747, 9193/748, 9193/749, 9193/750, 9193/751, 9193/752, 9193/754, 9193/755, 9193/756, 9193/758, 9193/760, 9193/762, 9193/763, 9193/766, 9193/767, 9193/768, 9193/774, 9193/777, 9193/779, 9193/780, 9193/783, 9193/784, 9193/785, 9193/786, 9193/788, 9193/789, 9193/794,

podľa V-22618/2023 zo dňa 23.10.2023. (pvz-4824/2023)

<p>Vlastník poradové číslo 1</p>	<p>Vecné bremeno spočívajúce v povinnosti vlastníka zaťaženej nehnuteľnosti strpieť na časti zaťaženej nehnuteľnosti v rozsahu vyznačenom v geometrickom pláne ov. č. G1-1711/2023:</p> <p>a) projektovanie, povoľovanie, inú prípravu k zriadeniu a samotné zriadenie stavby</p> <p>b) užívanie, prevádzkovanie, údržbu, opravy, úpravy, rekonštrukcie, modernizácie a odstránenie stavby</p> <p>c) vstup, prechod pešo a vjazd, prejazd a výjazd motorovými a nemotorovými dopravnými prostriedkami, strojmi a mechanizmami oprávneným a každým ďalším vlastníkom oprávnenej nehnuteľnosti v rozsahu a spôsobom nevyhnutným na výkon práv (činnosti) uvedených v bodoch a) a b) do 08.08.2048,</p> <p>k pozemkom registra C KN parc.č. 9193/7 (diel č. 2), parc.č. 9193/32 (diel č. 5), parc.č. 9193/205 (diel č. 6 a diel č.10)</p> <p>v p r o s p e c h:</p> <p>každodobého vlastníka stavby SO 813.2 Spevnené plochy a areálová obslužná komunikácia - časť 2 (podľa kolaudačného rozhodnutia Mestskej časti Bratislava Ružinov č. SU/CS 3071/2023/7/LBR-64 zo dňa 03.04.2023), podľa V-22618/2023 zo dňa 23.10.2023, oprava rozhodnutia zo dňa 27.10.2023. (pvz- 4824/2023)</p>
<p>Vlastník poradové číslo 1</p>	<p>Vecné bremeno spočívajúce v povinnosti vlastníka zaťaženej nehnuteľnosti strpieť na časti zaťaženej nehnuteľnosti v rozsahu vyznačenom v geometrickom pláne ov. č. G1-1711/2023:</p> <p>a) projektovanie, povoľovanie, inú prípravu k zriadeniu a samotné zriadenie stavby SO 814.2 Promenáda - časť 2 (ďalej len "stavba 4")</p> <p>b) užívanie, prevádzkovanie, údržbu, opravy, úpravy, rekonštrukcie, modernizácie a odstránenie stavby 4</p> <p>c) vstup, prechod pešo a vjazd, prejazd a výjazd motorovými a nemotorovými dopravnými prostriedkami, strojmi a mechanizmami oprávneným a každým ďalším vlastníkom oprávnenej nehnuteľnosti v rozsahu a spôsobom nevyhnutným na výkon práv (činnosti) uvedených v bodoch a) a b) do 08.08.2048,</p> <p>k pozemkom registra C KN parc. č. 9193/205 (diel č. 8) a parc. č. 9193/500 (diel č. 9),</p> <p>v p r o s p e c h:</p> <p>každodobého vlastníka stavby Nákupné centrum s garážou, Pribinova 36 so súpisným číslom 19275 na pozemkoch parc. č. 9182/35, 9182/36, 9182/37, 9182/38, 9182/39, 9182/40, 9182/41, 9185/7, 9193/743, 9193/745, 9193/746, 9193/747, 9193/748, 9193/749, 9193/750, 9193/751, 9193/752, 9193/754, 9193/755, 9193/756, 9193/758, 9193/760, 9193/762, 9193/763, 9193/766, 9193/767, 9193/768, 9193/774, 9193/777, 9193/779, 9193/780, 9193/783, 9193/784, 9193/785, 9193/786, 9193/788, 9193/789, 9193/794,</p> <p>podľa V-22618/2023 zo dňa 23.10.2023. (pvz- 4824/2023)</p>
<p>Vlastník poradové číslo 1</p>	<p>Vecné bremeno spočívajúce v povinnosti vlastníka zaťaženej nehnuteľnosti, strpieť na časti zaťaženej nehnuteľnosti v rozsahu vyznačenom v geometrickom pláne ov. č. G1-1711/2023 ako diel č. 3:</p> <p>a) projektovanie, povoľovanie, inú prípravu k zriadeniu a samotné zriadenie stavby</p> <p>b) užívanie, prevádzkovanie, údržbu, opravy, úpravy, rekonštrukcie, modernizácie a odstránenie stavby</p> <p>c) vstup, prechod pešo a vjazd, prejazd a výjazd motorovými a nemotorovými dopravnými prostriedkami, strojmi a mechanizmami oprávneným a každým ďalším vlastníkom oprávnenej nehnuteľnosti v rozsahu a spôsobom nevyhnutným na výkon práv (činnosti) uvedených v bodoch a) a b) na dobu neurčitú,</p> <p>k pozemku registra parc.č. 9193/500,</p> <p>v p r o s p e c h:</p> <p>každodobého vlastníka stavby SO 815 Terénne úpravy okolo skladu č. 7 (podľa kolaudačného rozhodnutia Mestskej časti Bratislava Ružinov č. SU/CS 3067/2023/6/LBR-65 zo dňa 03.04.2023), podľa V-22618/2023 zo dňa 23.10.2023. (pvz-4824/2023)</p>

Vlastník poradové číslo 1

zaťaženej nehnuteľnosti a povinnosti vlastníka zaťaženej nehnuteľnosti strieť na časti zaťaženej nehnuteľnosti v rozsahu vyznačenom v geometrickom pláne ov. č. G1-1764/2023):
a) projektovanie, povoľovanie, inú prípravu k zriadeniu a samotné zriadenie stavby B Bentonitová tesniaca rohož (ďalej len "stavba 1")
b) užívanie, prevádzkovanie, údržbu, opravy, úpravy, rekonštrukcie, modernizácie a odstránenie stavby 1
c) vstup, prechod pešo a vjazd, prejazd a výjazd motorovými a nemotorovými dopravnými prostriedkami, strojnami a mechanizmami oprávneným a každým ďalším vlastníkom oprávnenej nehnuteľnosti v rozsahu a spôsobom nevyhnutným na výkon práv (činností) uvedených v bodoch a) a b) k pozemkom registra C KN parc.č. 9193/205 - diel č. 1, parc.č. 9193/500 - diel č. 2
v p r o s p e c h každodobého vlastníka stavby Nákupné centrum s garážou, Pribinova 36 so súp.č. 19275 na pozemkoch registra C KN parc.č. 9182/35, 9182/36, 9182/37, 9182/38, 9182/39, 9185/7, 9193/745, 9193/748, 9193/749, 9193/750, 9193/751, 9193/752, 9193/754, 9193/756, 9193/758, 9193/760, 9193/762, 9193/763, 9193/766, 9193/767, 9193/768, 9193/779, 9193/755, 9193/777, 9193/743, 9193/774, 9193/780, 9193/783, 9193/784, 9193/785, 9193/786, 9193/788, 9193/789, 9193/746, 9182/40, 9182/41, 9193/794, 9193/747, podľa V-22621/2023 z 23.10.2023

Vlastník poradové číslo 1

Vecné bremeno spočívajúce povinnosti vlastníka zaťaženej nehnuteľnosti strieť na časti zaťaženej nehnuteľnosti v rozsahu vyznačenom v geometrickom pláne ov. č. G1-1764/2023):
a) projektovanie, povoľovanie, inú prípravu k zriadeniu a samotné zriadenie stavby SO 830.2 Areálová kanalizácia - Nábřežie (ďalej len "stavba 6")
b) užívanie, prevádzkovanie, údržbu, opravy, úpravy, rekonštrukcie, modernizácie a odstránenie stavby 6
c) vstup, prechod pešo a vjazd, prejazd a výjazd motorovými a nemotorovými dopravnými prostriedkami, strojnami a mechanizmami oprávneným a každým ďalším vlastníkom oprávnenej nehnuteľnosti v rozsahu a spôsobom nevyhnutným na výkon práv (činností) uvedených v bodoch a) a b) do 08.08.2048,
k pozemkom registra C KN parc.č. 9193/205 (vodorovná dĺžka stavby 6 je 20,18 m) a parc.č. 9193/500 (vodorovná dĺžka stavby 6 je 50,11 m),
v p r o s p e c h každodobého vlastníka stavby Nákupné centrum s garážou, Pribinova 36 so súpisným číslom 19275 na pozemkoch parc. č. 9182/35, 9182/36, 9182/37, 9182/38, 9182/39, 9182/40, 9182/41, 9185/7, 9193/743, 9193/745, 9193/746, 9193/747, 9193/748, 9193/749, 9193/750, 9193/751, 9193/752, 9193/754, 9193/755, 9193/756, 9193/758, 9193/760, 9193/762, 9193/763, 9193/766, 9193/767, 9193/768, 9193/779, 9193/755, 9193/777, 9193/779, 9193/780, 9193/783, 9193/784, 9193/785, 9193/786, 9193/788, 9193/789, 9193/794, podľa V-22618/2023 zo dňa 23.10.2023. (pvz-4824/2023)

Vlastník poradové číslo 1

Vecné bremeno - spočívajúce v povinnosti vlastníka zaťaženej nehnuteľnosti strieť na časti zaťaženej nehnuteľnosti v rozsahu vyznačenom v geometrickom pláne ov.č. G1-700/2023):
a) projektovanie, povoľovanie, inú prípravu k zriadeniu a samotné zriadenie stavby SO 734 Areálová kanalizácia nábřežie (ďalej len "stavba 2")
b) užívanie, prevádzkovanie, údržbu, opravy, úpravy, rekonštrukcie, modernizácie a odstránenie stavby 2
c) vstup, prechod pešo a vjazd, prejazd a výjazd motorovými a nemotorovými dopravnými prostriedkami, strojnami a mechanizmami oprávneným a každým ďalším vlastníkom oprávnenej nehnuteľnosti v rozsahu a spôsobom nevyhnutným na výkon práv (činností) uvedených v bodoch a) a b) k pozemkom registra C KN parc.č. 9193/205 - vodorovná dĺžka stavby 2 je 13,50 m, 9193/500 - vodorovná dĺžka stavby 2 je 8,62 m
v p r o s p e c h každodobého vlastníka stavby Nákupné centrum s garážou, Pribinova 36 so súp.č. 19275 na pozemkoch registra C KN parc.č. 9182/35, 9182/36, 9182/37, 9182/38, 9182/39, 9185/7, 9193/745, 9193/748, 9193/749, 9193/750, 9193/751, 9193/752, 9193/754, 9193/756, 9193/758, 9193/760, 9193/762, 9193/763, 9193/766, 9193/767, 9193/768, 9193/779, 9193/755, 9193/777, 9193/743, 9193/774, 9193/780, 9193/783, 9193/784, 9193/785, 9193/786, 9193/788, 9193/789, 9193/746, 9182/40, 9182/41, 9193/794, 9193/747, podľa V-22621/2023 z 23.10.2023

Vlastník poradové číslo 1

Vocno bremeno spočívajúce v povinnosti vlastníka zaťaženej nehnuteľnosti strieť na časti zaťaženej nehnuteľnosti v rozsahu vyznačenom v geometrickom pláne ov. č. G1-1764/2023:

a) projektovanie, povoľovanie, inú prípravu k zriadeniu a samotné zriadenie stavby SO 860.2 Areálový rozvod NN - Nábřežie (ďalej len "stavba 7")

b) užívanie, prevádzkovanie, údržbu, opravy, úpravy, rekonštrukcie, modernizácie a odstránenie stavby 7

c) vstup, prechod pešo a vjazd, prejazd a výjazd motorovými a nemotorovými dopravnými prostriedkami, strojmi a mechanizmami oprávneným a každým ďalším vlastníkom oprávnenej nehnuteľnosti v rozsahu a spôsobom nevyhnutným na výkon práv (činností) uvedených v bodoch a) a b) do 08.08.2048,

k pozemkom registra C KN parcelné číslo 9193/205 (vodorovná dĺžka stavby 7 je 133,85 m) a parc.č. 9193/500 (vodorovná dĺžka stavby 7 je 8,68 m),

v p r o s p e c h:

každodobého vlastníka stavby Nákupné centrum s garážou, Pribinova 36 so súpisným číslom 19275 na pozemkoch parc. č. 9182/35, 9182/36, 9182/37, 9182/38, 9182/39, 9182/40, 9182/41, 9185/7, 9193/743, 9193/745, 9193/746, 9193/747, 9193/748, 9193/749, 9193/750, 9193/751, 9193/752, 9193/754, 9193/755, 9193/756, 9193/758, 9193/760, 9193/762, 9193/763, 9193/766, 9193/767, 9193/768, 9193/774, 9193/777, 9193/779, 9193/780, 9193/783, 9193/784, 9193/785, 9193/786, 9193/788, 9193/789, 9193/794,

podľa V-22618/2023 zo dňa 23.10.2023.
(pvz-4824/2023)

Výpis je nepoužiteľný na právne úkony

Spoplatnené v zmysle
zákona č. 145/1995 Z.z.

Geometrický plán je podkladom na právne úkony, keď údaje doterajšieho stavu výkazu výmer sú zhodné s údajmi platných výpisov z katastra nehnuteľností

Vyhoviteľ GEOŠ – g.k., s.r.o. Radlinského 28 811 07 BRATISLAVA IČO: 359 432 46 IČ DPH: SK2022026468 TEL: 0905 182 574 www.geosgk.sk, geosgk@gmail.com		Kraj Bratislavský	Okres Bratislava II	Obec Bratislava – Ružinov
		Kat. územie Nivy	Číslo plánu 118/2023	Mapový list č. Bratislava 8-0/31 Bratislava 8-0/33
GEOMETRICKÝ PLÁN na vyznačenie vecného bremena na <i>priznanie práva zriadenia stavby (SO 810.1.2 Drobná architektúra I. etapa – časť 2, SO 880.1.2 Sadové a parkové úpravy I. etapa – časť 2, SO 880.1.3 Sadové a parkové úpravy I. etapa – časť 3) na p. č. 9193/7, /79, /205, /206 a na priznanie práva uloženia inžinierskych sietí (SO 861.1.2 Areálové osvetlenie I. etapa – časť 2) na parc. reg. C KN č. 9193/7, 9193/205.</i>				
Vyhoviteľ		Autorizačne overil:		Uradne overil: Meno: Martin Simončík
Dňa: 16. 10. 2023	Meno: Ing. Peter Šuran	Dňa: 16.10. 2023	Meno: Ing. Marián Šuran	Dňa: 27-10-2023
Dňa: 16. 10. 2023 Meno: Ing. Peter Šuran		Dňa: 16.10. 2023 Meno: Ing. Marián Šuran		Dňa: 27-10-2023 Číslo: G1- 2141 /2023
Nové hranice boli v prírode označené inžinierskou sieťou, obrubníkom Záznam podrobného nariadenia (meračský náčrt) č. 4873 Súradnice bodov označených číslami a ostatné meračské údaje sú uložené vo všeobecnej dokumentácii		Náležitostami a v súlade s... podľa predpisom 		Uradne overil podľa § 4 zákona NR SR č. 215/2005 Z.z. o geodézii. 
		Pečiatka a podpis		Pečiatka a podpis

VÝKAZ VÝMER

Doterajší stav					Zmeny					Nový stav					
Číslo			Výmera		Druh pozemku	Dieľ	K parcele číslo	m ²	Od parcely číslo	m ²	Číslo parcely	Výmera		Druh pozemku	Vlastník, (iná oprávnená osoba) adresa, (sídlo)
PK vložky	parcely		ha	m ²								ha	m ²		
LV	PK	KN													
Stav právny je totožný s registrom C KN															
Výčíslenie rozsahu vecného bremena															
882		9193/7	1	0146	zast. pl.	14			9193/7	37	9193/7	1	0146	zast. pl. 25	Verejné prístavy, a.s., Prístavná 10, Bratislava
882		9193/79		2299	zast. pl.	12			9193/79	358	9193/79		2299	zast. pl. 25	detto
882		9193/205		3231	zast. pl.	1			9193/205	1	9193/205		3231	zast. pl. 25	detto
						2			9193/205	1					
						3			9193/205	1					
						4			9193/205	1					
						5			9193/205	1					
						6			9193/205	1					
						7			9193/205	1					
						8			9193/205	1					
						9			9193/205	1					
						10			9193/205	1					
						11			9193/205	77					
						15			9193/205	1988					
						16			9193/205	14					
						17			9193/205	1					
						18			9193/205	5					
						19			9193/205	1					
						20			9193/205	1					
						21			9193/205	1					
						22			9193/205	1					
						23			9193/205	1					
882		9193/206		2528	zast. pl.	13			9193/206	392	9193/206		2528	zast. pl. 25	detto
Spolu:			1	8204					2887		1	8204			

Poznámka č. 1: "Zriaďuje sa vecné bremeno na priznanie práva zriadenia stavby (SO 810.1.2 Drobná architektúra I. etapa – časť 2) na pozemku p. č. 9193/205 (diel č. 1) 1 m², (diel č. 2) 1 m², (diel č. 3) 1 m², (diel č. 4) 1 m², (diel č. 5) 1 m², (diel č. 6) 1 m², (diel č. 7) 1 m², (diel č. 8) 1 m², (diel č. 9) 1 m², (diel č. 10) 1 m², (diel č. 17) 1 m², (diel č. 18) 5 m², (diel č. 19) 1 m², (diel č. 20) 1 m², (diel č. 21) 1 m², (diel č. 22) 1 m², (diel č. 23) 1 m² vo vyznačenom rozsahu v prospech Eurovea 2, s.r.o., Pribinova 10, Bratislava."

Poznámka č. 2: "Zriaďuje sa vecné bremeno na priznanie práva zriadenia stavby (SO 880.1.2 Sadové a parkové úpravy I. etapa – časť 2) na pozemkoch p. č. 9193/205 (diel č. 11) 77 m², (diel č. 15) 1988 m², (diel č. 16) 14 m², p. č. 9193/7 (diel č. 14) 37 m² vo vyznačenom rozsahu v prospech Eurovea 2, s.r.o., Pribinova 10, Bratislava."

Poznámka č. 3: "Zriaďuje sa vecné bremeno na priznanie práva uloženia inžinierskych sietí (SO 861.1.2 Areálové osvetlenie I. etapa – časť 2) na pozemku p. č. 9193/7, 9193/205 vo vyznačenom rozsahu v prospech Eurovea 2, s.r.o., Pribinova 10, Bratislava."

Poznámka č. 4: "Zriaďuje sa vecné bremeno na priznanie práva zriadenia stavby (SO 880.1.3 Sadové a parkové úpravy I. etapa – časť 3) na pozemkoch p. č. 9193/79 (diel č. 12) 358 m², p. č. 9193/206 (diel č. 13) 392 m² vo vyznačenom rozsahu v prospech Eurovea 2, s.r.o., Pribinova 10, Bratislava."

Legenda: kód spôsobu využívania pozemkov: 25 - Pozemok, na ktorom je postavená ostatná inžinierska stavba a jej súčasti

9193/500

9193/767

9192

Bratislava 9-0/42 Bratislava 8-0/31
Bratislava 9-0/44 Bratislava 8-0/33

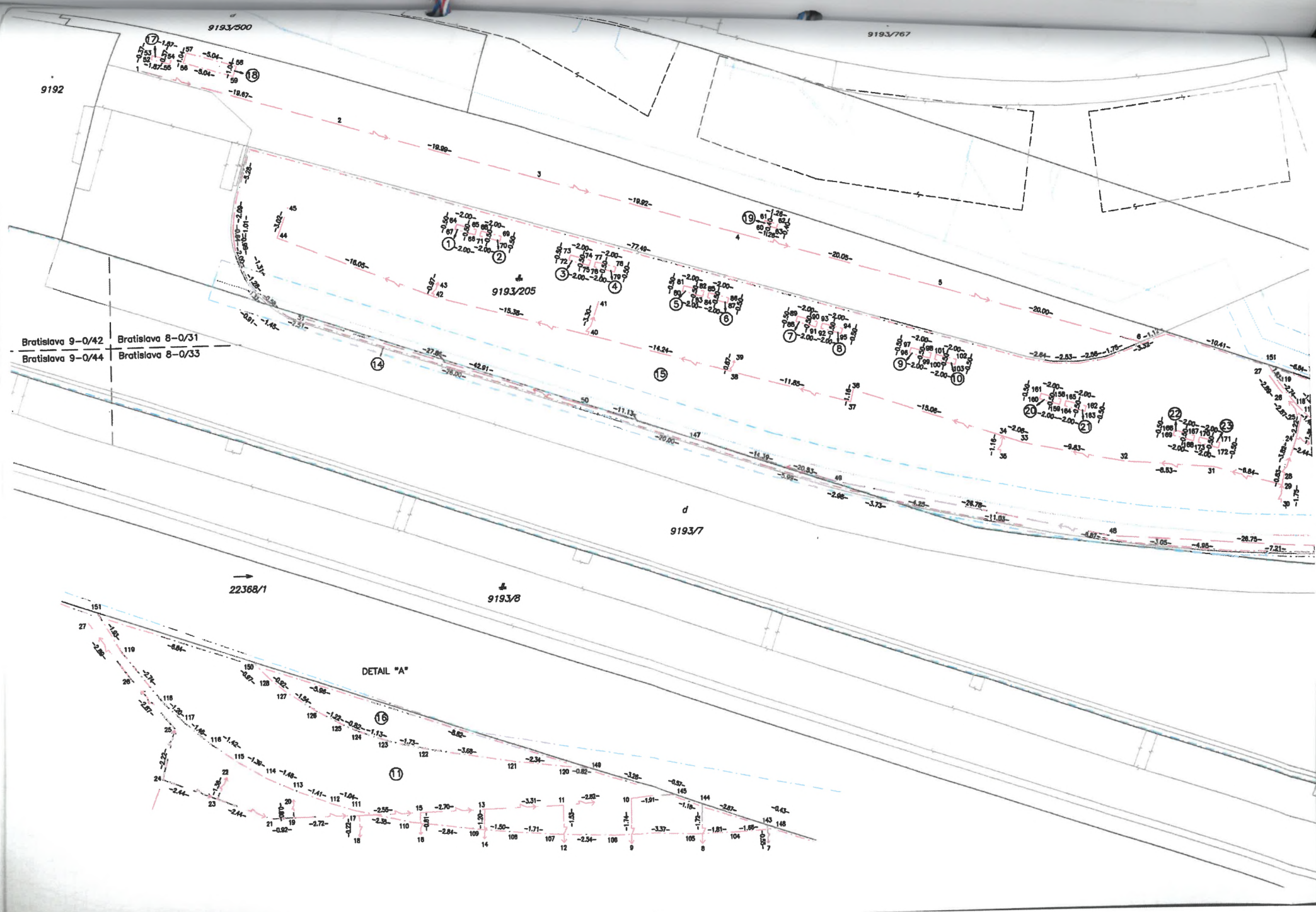
9193/205

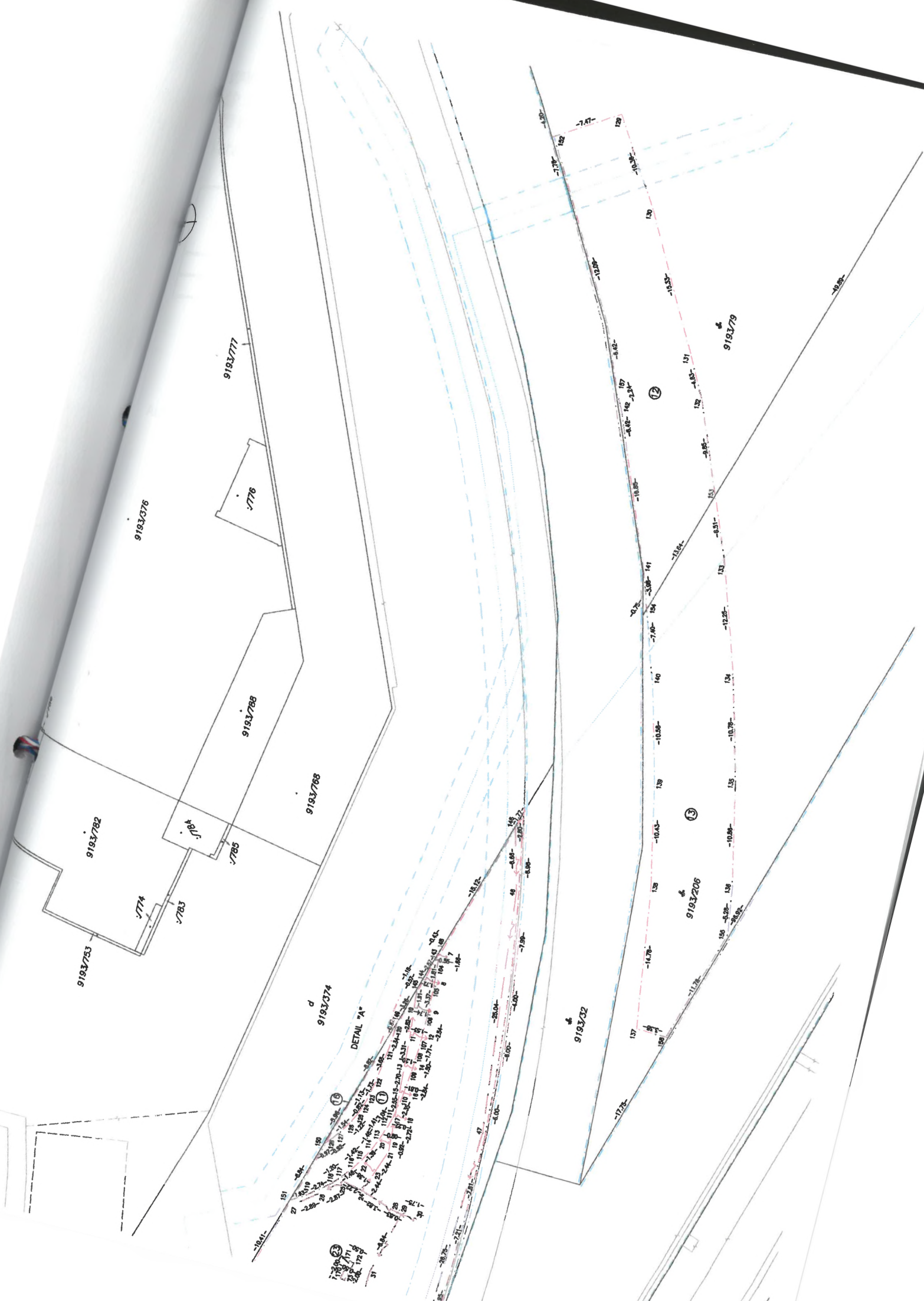
d
9193/7

9193/8

22368/1

DETAIL "A"





9193783

9193782

9193376

9193777

776

9193788

9193785

9193374

DETAIL "A"

919332

9193206

919379

31
32
33
34
35
36
37
38
39
40
41
42
43
44
45
46
47
48
49
50
51
52
53
54
55
56
57
58
59
60
61
62
63
64
65
66
67
68
69
70
71
72
73
74
75
76
77
78
79
80
81
82
83
84
85
86
87
88
89
90
91
92
93
94
95
96
97
98
99
100

STAVBA: POLYFUNKCNÝ SÚBOR EUROVEA 2, Pribinova ul., Bratislava, Stavba č.8


GP 118/2023

SO 861.1.2 Areálové osvetlenie I. etapa – časť 2

Katastrálne územie: Nivy


parcels reg. CKN	Vodorovná dĺžka siete [m]
9193/7	38,82
9193/205	356,05

Autorizačne overil: Ing. Marán Šuran



Príloha 3: Podrobný výpočet odplaty

SO	Názov SO	Parcela č.	VŠH (EUR/ m2) uvedená v ZP č. 651/2022 a 654/2022	VŠH N (EUR/ m2) uvedená v ZP č. 651/2022 a 654/2022	Jednotková odplata za zriadenie vecného bremena VŠH VB (EUR/ m2) uvedená v ZP č. 651/2022 a 654/2022	Redukujúci koeficient uvedený v ZP č. 654/2022 (ďalej aj "KR")	Redukovaná jednotková odplata za zriadenie vecného bremena (VŠH VB (EUR/ m2) x KR) uvedená v ZP č. 654/2022	Dielik podľa GP	Výmera VB	bm/m2	Jednorazová odplata za zriadenie vecného bremena v EUR	Jednorazová odplata za zriadenie vecného bremena v EUR	Opravený z VB	Trvanie VB	GP
SO 810.1.2	Drobná architektúra I.etapa-časť 2	9193/205	203,36	12,681	68,880			1	1	m2	68,88	1 446,48	E2	Dočasné	118/2023
		9193/205	203,36	12,681	68,880			2	1	m2	68,88		E2	Dočasné	118/2023
		9193/205	203,36	12,681	68,880			3	1	m2	68,88		E2	Dočasné	118/2023
		9193/205	203,36	12,681	68,880			4	1	m2	68,88		E2	Dočasné	118/2023
		9193/205	203,36	12,681	68,880			5	1	m2	68,88		E2	Dočasné	118/2023
		9193/205	203,36	12,681	68,880			6	1	m2	68,88		E2	Dočasné	118/2023
		9193/205	203,36	12,681	68,880			7	1	m2	68,88		E2	Dočasné	118/2023
		9193/205	203,36	12,681	68,880			8	1	m2	68,88		E2	Dočasné	118/2023
		9193/205	203,36	12,681	68,880			9	1	m2	68,88		E2	Dočasné	118/2023
		9193/205	203,36	12,681	68,880			10	1	m2	68,88		E2	Dočasné	118/2023
		9193/205	203,36	12,681	68,880			17	1	m2	68,88		E2	Dočasné	118/2023
		9193/205	203,36	12,681	68,880			18	5	m2	344,40		E2	Dočasné	118/2023
		9193/205	203,36	12,681	68,880			19	1	m2	68,88		E2	Dočasné	118/2023
		9193/205	203,36	12,681	68,880			20	1	m2	68,88		E2	Dočasné	118/2023
9193/205	203,36	12,681	68,880			21	1	m2	68,88	E2	Dočasné	118/2023			
9193/205	203,36	12,681	68,880			22	1	m2	68,88	E2	Dočasné	118/2023			
9193/205	203,36	12,681	68,880			23	1	m2	68,88	E2	Dočasné	118/2023			
SO 861.1.2	Areálové osvetlenie I.etapa - časť 2	9193/205	203,36	12,681	68,880	0,49175	33,87174		356,05	bm	12 060,03	13 300,87	E2	Dočasné	118/2023
		9193/7	192,06	11,977	65,000	0,49175	31,96375		38,82	bm	1 240,83		E2	Dočasné	118/2023
SO 880.1.2	Sadové a parkové úpravy I.etapa - časť 2	9193/7	192,06	11,977	65,000			14	37	m2	2405	145 606,52	E2	Dočasné	118/2023
		9193/205	203,36	12,681	68,880			11	77	m2	5 303,76		E2	Dočasné	118/2023
		9193/205	203,36	12,681	68,880			15	1988	m2	136 933,44		E2	Dočasné	118/2023
		9193/205	203,36	12,681	68,880			16	14	m2	964,32		E2	Dočasné	118/2023
SO 880.1.3	Sadové a parkové úpravy I.etapa - časť 3	9193/79	203,36	12,681	68,880			12	358	m2	24 659,04	56 148,40	E2	Dočasné	118/2023
		9193/206	237,25	14,795	80,330			13	392	m2	31489,36		E2	Dočasné	118/2023
Spolu											216 502,27	216 502,27			




**OSVEDČENIE O PRAVOSTI PODPISU NA LISTINE
(LEGALIZÁCIA)**

Osvedčujem, že: **Mgr. Matej Danóci**, dátum narodenia: [REDACTED] rodné číslo: [REDACTED] pobyt: [REDACTED] ktorého(ej) totožnosť som zistil(a) zákonným spôsobom: doklad totožnosti - občiansky preukaz, číslo: [REDACTED] listinu predom mnou vlastnoručne podpísal(a). Poradové číslo knihy osvedčenia pravosti podpisov: **O 993188/2023**.

Bratislava dňa 10.11.2023

[REDACTED]
Andrea Mojtoová
zamestnanec
poverený notárom



**OSVEDČENIE O PRAVOSTI PODPISU NA LISTINE
(LEGALIZÁCIA)**

Osvedčujem, že: **Martin Magáth**, dátum narodenia: [REDACTED] rodné číslo: [REDACTED] pobyt: [REDACTED] ktorého(ej) totožnosť som zistil(a) zákonným spôsobom: doklad totožnosti - občiansky preukaz, číslo: [REDACTED] listinu predom mnou vlastnoručne podpísal(a). Poradové číslo knihy osvedčenia pravosti podpisov: **O 993189/2023**.

Bratislava dňa 10.11.2023

[REDACTED]
Andrea Mojtoová
zamestnanec
poverený notárom

Upozornenie:

Notár legalizáciou neosvedčuje pravdivosť skutočností uvádzaných v listine (§ 58 ods. 4 Notárskeho poriadku)