

## ZMLUVA O ZRIADENÍ VECNÝCH BREMIEN

uzatvorená podľa § 151n a nasl. zák. č. 40/1964 Zb. Občiansky zákonník v znení neskorších predpisov  
(ďalej len „zmluva“)

ev. č. oprávneného: 221371-L13.0758.18.0002-VB

### 1. ZMLUVNÉ STRANY

#### Obec Pobeďim

Sídlo: Pobeďim 435, 916 23 Pobeďim  
Zastúpená: Mgr. Andrea Augustínová - starostka  
IČO: 00311910  
Údaje k DPH: Povinný pre účely tejto zmluvy nie je považovaný za zdaniteľnú osobu podľa zákona č. 222/2004 Z.z. o dani z pridanej hodnoty v platnom znení  
IBAN: SK06 0200 0000 0000 2252 1202

(ďalej len „Povinný“)

a

#### Západoslovenská distribučná, a.s.

Sídlo: Čulenova 6, 816 47 Bratislava  
Zapísaná v: Obchodný register Okresného súdu Bratislava I  
oddiel: Sa, vložka číslo: 3879/B  
Zastúpená: Ing. Miloš Karas – vedúci úseku riadenia investícií  
na základe poverenia č. 00485-URI-POIN zo dňa 27.06.2022  
Ing. Xénia Albertová – vedúca riadenia vlastníckych vzťahov  
na základe poverenia č. 00485-URI-POIN zo dňa 27.06.2022  
IČO: 36 361 518  
IČ DPH: SK2022189048  
IBAN: SK59 1100 0000 0026 2610 6826

(ďalej len „Oprávnený“)

(Povinný a Oprávnený ďalej spoločne len „Zmluvné strany“)

### 2. ÚVODNÉ USTANOVENIA

1. Povinný je výlučným vlastníkom, v spoluvlastníckom podiele 1/1 k celku, nasledovných nehnuteľností – pozemkov v katastrálnom území Pobeďim, obec Pobeďim, okres Nové Mesto nad Váhom :

Parcelné číslo	Register KN	LV č.	Výmera v m <sup>2</sup>	Druh pozemku
2193/8	E	1	9	Ostatná plocha
2191/11	E	1	212	Ostatná plocha
778/3	E	1	7	Trvalý trávny porast
242	C	1	2948	Trvalý trávny porast
2245/1	E	1	44	Trvalý trávny porast
2171/14	E	1	220	Ostatná plocha
649/21	E	1	56	Ostatná plocha
2174/1	E	1	3050	Ostatná plocha
1197/2	C	1	988	Zastavaná plocha a nádvorie

(ďalej len „Zaťažená nehnuteľnosť“).

2. Oprávnený je držiteľom povolenia na podnikanie v elektroenergetike v rozsahu distribúcia elektriny vydaného rozhodnutím Úradu pre reguláciu sieťových odvetví (ďalej len „Povolenie“) a zabezpečuje prevádzkovanie distribučnej sústavy na vymedzenom území, na ktorom sa nachádza aj zaťažená nehnuteľnosť.
3. Oprávnený je investorom stavby s názvom „TN Pobeďim Zákostolná VNK, TS, NNK, NNV“ (ďalej len „Elektroenergetická stavba“), v rámci ktorej vybudoval na vlastné náklady a nebezpečenstvo elektroenergetické stavby a zariadenia distribučnej sústavy.
4. Výstavba Elektroenergetickej stavby bola povolená stavebným povolením č. A/2019/01025/Ge vydaným stavebným úradom obec Pobeďim dňa 11.12.2019, ktoré nadobudlo právoplatnosť dňa 22.01.2020 (ďalej len „Stavebné povolenie“).
5. V rámci Elektroenergetickej stavby boli na časti Zaťaženej nehnuteľnosti v rozsahu vyznačenom v geometrickom pláne na zameranie vecného bremena číslo 34125361-110/2022, úradne overeným dňa 18.08.2022 pod číslom G1-701/2022 (ďalej len „Geometrický plán“) ako:
  - 1) diel 2 o výmere 1 m<sup>2</sup> – pozemok reg. KNE parc.č. 2193/8,
  - 2) diel 3 o výmere 15 m<sup>2</sup> – pozemok reg. KNE parc.č. 2191/11,
  - 3) diel 4 o výmere 2 m<sup>2</sup> – pozemok reg. KNE parc.č. 778/3,
  - 4) diel 5 o výmere 15 m<sup>2</sup> – pozemok reg. KNC parc.č. 242,
  - 5) diel 6 o výmere 7 m<sup>2</sup> – pozemok reg. KNE parc.č. 2245/1,
  - 6) diel 7 o výmere 12 m<sup>2</sup> – pozemok reg. KNE parc.č. 2171/14,
  - 7) diel 8 o výmere 3 m<sup>2</sup> – pozemok reg. KNE parc.č. 649/21,
  - 8) diel 9 o výmere 23 m<sup>2</sup> – pozemok reg. KNE parc.č. 2174/1,
  - 9) diel 10 o výmere 12 m<sup>2</sup> – pozemok reg. KNC parc.č. 1197/2,umiestnené nasledovné elektroenergetické stavby a zariadenia distribučnej sústavy:
  - a) podzemné káblové VN (22 kV) vedenie,
  - b) podzemné káblové NN (1 kV) vedenie,vrátane zariadení súvisiacich a potrebných na ich prevádzku (ďalej len „Elektroenergetické zariadenia“). Kópia časti Geometrického plánu týkajúca sa Zaťaženej nehnuteľnosti tvorí prílohu tejto zmluvy a je neoddeliteľnou súčasťou tejto zmluvy.
6. Účelom tejto zmluvy je zabezpečenie práv zodpovedajúce vecným bremenám v prospech Oprávneného k Zaťaženej nehnuteľnosti z dôvodu výstavby Elektroenergetických zariadení v rámci Elektroenergetickej stavby v súlade so zmluvou o budúcej zmluve o zriadení vecných bremien č. 191424-L13.0758.18.0002-ZBZ\_VB, ktorú Zmluvné strany uzatvorili dňa 21.10.2019 a v súlade s dodatkom č. 1 k zmluve o budúcej zmluve o zriadení vecných bremien č. 191424-L13.0758.18.0002-ZBZ\_VB, ktorý Zmluvné strany uzatvorili dňa 14.01.2020.

### 3. ZRIADENIE VECNÝCH BREMIEN

1. Povinný zriaďuje touto zmluvou v prospech Oprávneného vecné bremená in personam, predmetom ktorých je povinnosť Povinného strpieť na časti Zaťaženej nehnuteľnosti v rozsahu vyznačenom v Geometrickom pláne ako koridor vecných bremien:
  - a) zriadenie a uloženie Elektroenergetických zariadení;
  - b) užívanie, prevádzkovanie, údržbu, opravy, úpravy, rekonštrukcie, modernizácie a akékoľvek iné stavebné úpravy Elektroenergetických zariadení a ich odstránenie;(ďalej len „Vecné bremená“), za podmienok ďalej dohodnutých v tejto zmluve.
2. Oprávnený Vecné bremená prijíma.

### 4. NÁHRADA ZA ZRIADENIE VECNÝCH BREMIEN A SPÔSOB JEJ ÚHRADY

1. Zmluvné strany sa dohodli, že Povinný zriaďuje Vecné bremená podľa tejto zmluvy za jednorazovú náhradu vo výške **630,- €**, slovom : **šesťstotridsať Euro**, za Vecné bremená vymedzené Geometrickým plánom o výmere 90 m<sup>2</sup>.
2. Zmluvné strany sa dohodli, že jednorazovú náhradu dohodnutú v čl. 4., ods. 1. tejto zmluvy Oprávnený zaplatí Povinnému do 30 kalendárnych dní odo dňa vydania rozhodnutia o povolení vkladu Vecných bremien podľa tejto zmluvy do katastra nehnuteľností v prospech Oprávneného na číslo účtu Povinného uvedené v čl. 1. tejto zmluvy.
3. Zmluvné strany sa dohodli, že zaplatením jednorazovej náhrady podľa čl. 4. tejto zmluvy budú vysporiadané všetky nároky Povinného vyplývajúce zo zriadenia Vecných bremien podľa tejto zmluvy, vrátane nárokov Povinného na jednorazovú náhradu za zriadenie zákonných vecných bremien, nútené obmedzenie užívania

Zaťaženej nehnuteľnosti a nútené obmedzenie užívania Zaťaženej nehnuteľnosti Povinným v ochrannom pásme Elektroenergetických zariadení podľa § 11 zákona č. 251/2012 Z. z. o energetike a o zmene a doplnení niektorých zákonov, a že si Povinný nebude z tohto titulu uplatňovať žiadne ďalšie nároky voči Oprávnenému. Týmto nie je dotknutý nárok Povinného na náhradu škody, ak mu vznikne po podpise tejto zmluvy porušením povinností Oprávneného pri výkone práv vyplývajúcich z Vecných bremien.

## 5. OSOBITNÉ VYHLÁSENIA ZMLUVNÝCH STRÁN

1. Povinný vyhlasuje, že:
  - a) je oprávnený samostatne nakladať so Zaťaženu nehnuteľnosťou v celom rozsahu potrebnom pre platné uzavretie tejto zmluvy,
  - b) nie sú podané žiadne návrhy na vklad akýchkoľvek práv k Zaťaženej nehnuteľnosti do katastra nehnuteľností a neexistujú žiadne faktické alebo právne prekážky, ktoré by bránili uzavrieť túto zmluvu a vykonávať práva zodpovedajúce Vecným bremenám Oprávneným,
  - c) Zaťaženu nehnuteľnosť nadobudol v súlade s platnými právnymi predpismi Slovenskej republiky a žiadna tretia osoba si neuplatňuje a ani nemôže uplatňovať akékoľvek nároky k Zaťaženej nehnuteľnosti,
  - d) nie je účastníkom žiadneho súdneho alebo iného sporu týkajúceho sa resp. súvisiaceho so Zaťaženu nehnuteľnosťou.
2. Zriadenie vecných bremien v prospech Oprávneného bolo schválené Obecným zastupiteľstvom na zasadnutí dňa 16.03.2023. Výpis z uznesenia Obecného zastupiteľstva číslo 33 tvorí prílohu tejto zmluvy a je neoddeliteľnou súčasťou tejto zmluvy.
3. Povinný berie na vedomie, že zriadením a uložením Elektroenergetických zariadení vzniká podľa § 43 zákona č. 251/2012 Z. z. o energetike a o zmene niektorých zákonov ochranné pásmo Elektroenergetických zariadení.
4. Povinný berie na vedomie, že Oprávnený môže poveriť výkonom činností, ktoré sú uvedené v čl. 3, ods. 1. tejto zmluvy, tretie osoby.
5. Povinný berie na vedomie, že zriadením a uložením Elektroenergetických zariadení vzniká Oprávnenému podľa § 11 ods. 1 písm. a) zákona č. 251/2012 Z. z. o energetike a o zmene a doplnení niektorých zákonov právo vstupovať na Zaťaženu nehnuteľnosť v rozsahu a spôsobom nevyhnutným na výkon povolenej činnosti.
6. Zmluvné strany berú na vedomie, že Oprávnený je zapísaný v registri partnerov verejného sektora (link: <https://rpvs.gov.sk/rpvs/Partner/Partner/Detail/9716>).
7. Zmluvné strany sa dohodli, že Oprávnený môže umiestňovať na Zaťaženu nehnuteľnosť ďalšie Elektroenergetické zariadenia alebo vykonávať údržbu, opravy, úpravy, rekonštrukcie, modernizácie a akékoľvek iné stavebné úpravy Elektroenergetických zariadení ako aj ďalších Elektroenergetických zariadení na Zaťaženej nehnuteľnosti v rámci koridoru vecných bremien určeného Geometrickým plánom, bez náhrady za strpenie umiestnenia ďalšieho Elektroenergetického zariadenia v rámci koridoru vecných bremien na Zaťaženej nehnuteľnosti, ak nedôjde k takej stavebnej úprave, ktorá sa môže dotknúť existujúcich stavieb Povinného.

## 6. VZNIK VECNÝCH BREMIEN A DOBA ICH TRVANIA

1. Vecné bremená podľa tejto zmluvy sa zriaďujú **na dobu neurčitú**. Oprávnený nadobudne práva zodpovedajúce Vecným bremenám podľa tejto zmluvy povolením vkladu Vecných bremien v prospech Oprávneného do príslušného katastra nehnuteľností.
2. Zmluvné strany sa dohodli, že návrh na vklad Vecných bremien podľa tejto zmluvy (ďalej len „Návrh na vklad“), spolu s dokumentáciou a všetkými prílohami, ktoré vyžadujú príslušné právne predpisy, podá Oprávnený, pričom Povinný týmto výslovne poveruje Oprávneného na podanie takéhoto Návrhu na vklad, ako aj na prípadné dopĺňanie Návrhu na vklad a nahliadanie do spisu.
3. Zmluvné strany sa dohodli, že všetky náklady spojené s uzatvorením tejto zmluvy (úradné osvedčenie podpisu Povinného na tejto Zmluve, poštovné, a iné náklady s tým súvisiace) ako aj náklady spojené s katastrálnym konaním vo veci vkladu Vecných bremien do katastra nehnuteľností podľa tejto zmluvy, vrátane správneho poplatku za katastrálne konanie vo veci vkladu Vecných bremien do katastra nehnuteľností podľa tejto zmluvy, v plnej výške znáša Oprávnený.
4. Zmluvné strany berú na vedomie, že podpísaním tejto zmluvy sú svojimi zmluvnými prejavmi viazaní. Zmluvné strany sa dohodli, že ak Návrh na vklad bude zamietnutý, sú Zmluvné strany povinné poskytnúť si vzájomnú súčinnosť potrebnú na to, aby došlo k odstráneniu nedostatku tejto zmluvy za účelom vkladu Vecných bremien do katastra nehnuteľností, vrátane uzavretia prípadného dodatku k tejto zmluve.

## 7. PREVOD A PRECHOD PRÁV A POVINNOSTÍ

1. Vecné bremená zriadené touto zmluvou sú spojené s vlastníctvom Zaťaženej nehnuteľnosti a prechádzajú s vlastníctvom Zaťaženej nehnuteľnosti na každého jej nadobúdateľa. Na vylúčenie pochybností, ak dôjde k rozdeleniu Zaťaženej nehnuteľnosti, budú Vecné bremená viazať na novovzniknutých parcelách v rovnakom rozsahu, ako to vyplýva z tejto zmluvy vo vzťahu k Zaťaženej nehnuteľnosti.

## 8. ZÁVEREČNÉ USTANOVENIA

1. Táto zmluva nadobúda platnosť a účinnosť dňom jej podpísania Zmluvnými stranami. Ak je však ktorákoľvek zo Zmluvných strán povinná osoba podľa § 2 zákona č. 211/2000 Z. z. o slobodnom prístupe k informáciám a o zmene a doplnení niektorých zákonov (ďalej len „Zákon o slobode informácií“), táto zmluva nadobúda platnosť dňom jej podpísania Zmluvnými stranami a účinnosť dňom nasledujúcim po dni jej zverejnenia
2. Zmluvné strany berú na vedomie, že Povinný je povinná osoba podľa § 2 Zákona o slobode informácií. Povinný ako povinná osoba podľa § 2 Zákona o slobode informácií zverejní túto zmluvu najneskôr do 30 kalendárnych dní odo dňa jej platnosti a doručí Oprávnenému písomné potvrdenie o zverejnení tejto zmluvy do 10 kalendárnych dní odo dňa jej zverejnenia.
3. Neoddeliteľnou súčasťou tejto zmluvy sú:  
Príloha č. 1 : Kópia časti geometrického plánu č. 34125361-110/2022  
Príloha č. 2 : Výpis z uznesenia Obecného zastupiteľstva číslo 33 zo dňa 16.03.2023
4. Vzťahy Zmluvných strán založené touto zmluvou, ktoré táto zmluva výslovne neupravuje, sa riadia príslušnými ustanoveniami Občianskeho zákonníka a ostatných platných právnych predpisov Slovenskej republiky.
5. V prípade, že ktorákoľvek ustanovenie tejto zmluvy bude súdom alebo príslušným štátnym orgánom z akéhokoľvek dôvodu prehlásené za neplatné, nedostatočne určité alebo nevykonateľné, Zmluvné strany sa zaväzujú odstrániť dodatkom tejto zmluvy takúto neplatnosť, nedostatočnú určitosť alebo nevykonateľnosť takým spôsobom, aby bol zmysel tejto zmluvy naplnený.
6. Akékoľvek zmeny tejto zmluvy je možné vykonať výlučne na základe písomnej dohody Zmluvných strán formou písomných dodatkov podpísaných Zmluvnými stranami.
7. Táto zmluva je vyhotovená v štyroch exemplároch rovnakej právnej sily, pričom každá zo Zmluvných strán obdrží po podpise tejto zmluvy Zmluvnými stranami po jednom vyhotovení, a dve vyhotovenia budú použité pre účely povolenia vkladu Vecných bremien podľa tejto zmluvy do katastra nehnuteľností.
8. Zmluvné strany vyhlasujú, že ich zmluvná voľnosť nie je obmedzená, túto zmluvu uzatvorili na základe ich slobodnej vôle, táto zmluva nebola uzatvorená v tiesni a za nápadne nevýhodných podmienok, túto zmluvu si prečítali, jej obsahu rozumejú a na znak súhlasu ju podpisujú.
9. Osobné údaje, ktoré sú súčasťou tejto zmluvy, sú spracúvané v súlade s informáciami o ochrane osobných údajov, ktoré sú dostupné vždy v aktuálnom znení na [www.zsdis.sk/GDPR](http://www.zsdis.sk/GDPR).

Povinný

V Pobedime dňa

25. 8. 2023

podpis

meno : Mgr. Andrea Augustínová

funkcia : starostka

Obce Pobedim



Oprávnený

V Bratislave dňa

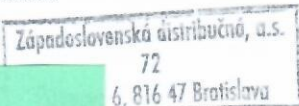
15 -08- 2023

podpis

meno : Ing. Miloš Karas

funkcia : vedúci úseku riadenia investícií

Západoslovenská distribučná, a.s.



podpis

meno : Ing. Xénia Albertová

funkcia : vedúca riadenia vlastníckych vzťahov

Západoslovenská distribučná, a.s.



Spoplatnené podľa zák. 145/1995  
v znení neskorších predpisov.

Geometrický plán je podkladom na právne úkony, keď údaje doterajšieho stavu výkazu výmer sú zhodné s údajmi platných výpisov z katastra nehnuteľností.

Vyhotovitel <b>GEoplán</b> Trenčín, s.r.o. geodetická kancelária Dolný Šianec 1, 911 48 Trenčín IČO: 34125361 tel. 0905320554, 0907331764 geoplan.trencin@gmail.com	Kraj <i>Trenčiansky</i>	Okres <i>Nové Mesto nad Váhom</i>	Obec <i>Pobeďim</i>		
	Kat. územie <i>Pobeďim</i>	Číslo plánu <i>34125361 – 110 / 2022</i>	Mapový list č. <i>Piešťany 6-5/11 7-4/44, 7-5/22</i>		
<b>GEOMETRICKÝ PLÁN</b>		na zriadenie vecného bremena na poz. reg. E KN p. č. 901/1, 2193/8, 2191/11, 778/3, 2245/1, 2171/14, 649/21, 2174/1 a poz. reg. C KN p. č. 242 a 1197/2			
Vyhotovil		Autorizačne overil		Úradne overil Meno: <b>Ing. Ľubica BALAŽOVIČOVÁ</b>	
Dňa: <i>10.8.2022</i>	Meno: <i>Miroslav Dobiaš</i>	Dňa: <i>10.8.2022</i>	Meno: <i>Ing. Janka Dobiašová</i>	Dňa: <b>18-08-2022</b>	Číslo: <i>61-701/2022</i>
Nové hranice boli v prírode označené <i>neboli stabilizované</i>		Náležitosťami a presnosťou zodpovedá predpisom		Úradne overené podľa § 2 zákona NR SR č.215/1995 Z.z. o geodézii a kartografii	
Záznam podrobného merania zmien (mer. náčrt) č. <b>401</b>					
Súradnice bodov označených číslami a ostatné meračské údaje sú uložené vo všeobecnej dokumentácii					

# VÝKAZ VÝMER

N o v ý s t a v														
Z m e n y														
D o t e r a j š í s t a v														
pžkn vložkv PK	listu vlastn. LV	Číslo			Druh pozemku	Diel číslo	k parcele číslo	m <sup>2</sup>	od parcely číslo	m <sup>2</sup>	Číslo parcely	Výmera ha m <sup>2</sup>	Druh pozemku kód	Vlastník, (iná oprávnená osoba) adresa, (sídlo)
		PK	KN-E	KN-C										
	1023		901/1		1	901/1	1	901/1	1	(901/1	2	orná p.)	doterajší	
	1		2193/8		2	2193/8	1	2193/8	1	(2193/8	9	ost. pl.)	ditto	
	1		2191/11		3	2191/11	15	2191/11	15	(2191/11	212	ost. pl.)	ditto	
	1		778/3		4	778/3	2	778/3	2	(778/3	7	tr. tráv. p.)	ditto	
	1			242	5	242	15	242	15	242	2948	tr. tráv. p. 7	ditto	
	1		2245/1		6	2245/1	7	2245/1	7	(2245/1	44	tr. tráv. p.)	ditto	
	1		2171/14		7	2171/14	12	2171/14	12	(2171/14	220	ost. pl.)	ditto	
	1		649/21		8	649/21	3	649/21	3	(649/21	56	ost. pl.)	ditto	
	1		2174/1		9	2174/1	23	2174/1	23	(2174/1	3050	ost. pl.)	ditto	
	1			11972	10	11972	12	11972	12	11972	988	zast. pl.	ditto	
									91		7536	22		
<b>Spolu:</b>														

# VÝKAZ VÝMER

Doterajší stav										Zmeny						Nový stav					
pzkn vložkv	listu vlastn.	Číslo				Druh pozemku	Diel číslo	k		od parcely číslo	m <sup>2</sup>	Výmera		Číslo parcely	Výmera		Druh pozemku	Vlastník, (iná oprávnená osoba) adresa, (sídlo)			
		PK	KN-E	KN-C	parcely			ha	m <sup>2</sup>			ha	m <sup>2</sup>		kód	ha		m <sup>2</sup>	adresa, (sídlo)		
	1			323/2	zast. pl.						209		323/2			zast. pl. 22			doterajší		
				242	tr. tráv. p.						2948		242			tr. tráv. p. 7			ditto		
				1130/2	zast. pl.						3685		1130/2			zast. pl. 22			ditto		
	1			1197/2	zast. pl.						988		1197/2			zast. pl. 22			ditto		
<b>Spolu:</b>																					
7830																					
Pozn.: Zriadiť sa vecné bremeno ochranného pásma práva uloženia inžinierkej siete, distribučný rozvod, na pozemkoch reg. E KN p. č. 901/1 (diel 1) 1 m <sup>2</sup> , p. č. 2193/8 (diel 2) 1 m <sup>2</sup> , p. č. 2191/11 (diel 3) 15 m <sup>2</sup> , p. č. 778/3 (diel 4) 2 m <sup>2</sup> , p. č. 2245/1 (diel 6) 7 m <sup>2</sup> , p. č. 2171/14 (diel 7) 12 m <sup>2</sup> , p. č. 649/21 (diel 8) 3 m <sup>2</sup> , p. č. 2174/1 (diel 9) 23 m <sup>2</sup> a pozemkoch reg. C KN p. č. 242 (diel 5) 15 m <sup>2</sup> , p. č. 1197/2 (diel 10) 12 m <sup>2</sup> v prospech Západoslovenská distribučná a. s., Čulenova 6, Bratislava.																					
Legenda: kód spôsobu využívania 7 – pozemok líky a pasienku trvalo porastený trávami 22 – pozemok, na ktorom je postavená inžinierska stavba – cestná, miestna a účelová komunikácia																					



1:500/1

1:500/4

Detail "A"

Prilistny 7-4/44  
Prilistny 7-4/22



Detail "B"

Detail "C"

1:500/1

1:500/7

1:500/4

1:500/2

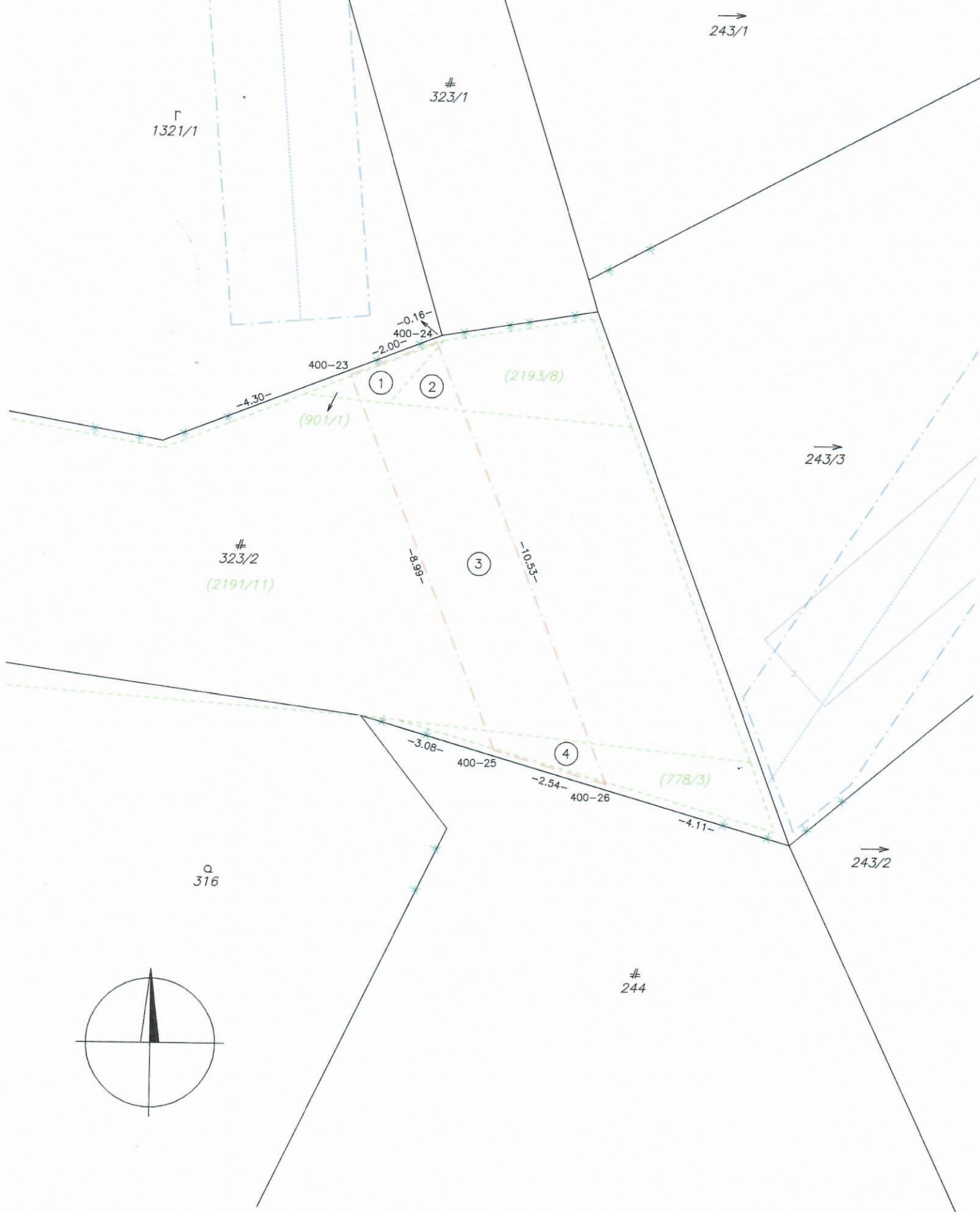
1:500/3

1:500/5

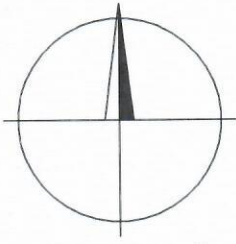
1:500/6



Detail "A"



Detail "B"



→  
243/2

11  
242



(2245/1)

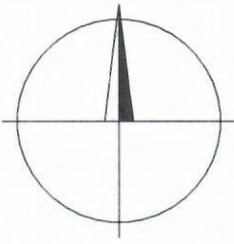
#  
1130/2  
(2171/14)

(649/21)

→  
1328

⊕  
1275

Detail "C"




Q  
55

52

49

54 d

53 d



⊕  
1275

⊖  
1276/1

**V ý p i s**  
zo zápisnice z 3. zasadnutia Obecného zastupiteľstva v Pobedime,  
konaného dňa 16. marca 2023

**U z n e s e n i e č. 33**  
Obecné zastupiteľstvo v P o b e d i m e

- a) **b e r i e n a v e d o m i e** výzvu na uzatvorenie Zmluvy o zriadení vecných bremien v prospech spoločnosti Západoslovenská distribučná, a.s., Čulenova 6, 815 47 Bratislava, IČO: 36361518.
- b) **r u š í** Uznesenie č. 166/2022 zo dňa 24.10.2022 z dôvodu toho, že v danom uznesení ako podklad ku konaniu o návrhu na vklad o zriadení vecného bremena nebol nezameniteľným spôsobom špecifikovaný právny úkon, neboli označené nehnuteľnosti, ktoré boli predmetom zmluvy, nebol uvedený rozsah vecného bremena, a ani podmienky, za akých vecné bremeno bolo schválené
- c) **s c h v a ľ u j e** zriadenie vecného bremena v prospech spoločnosti Západoslovenská distribučná, a.s., Čulenova 6, 815 47 Bratislava, IČO: 36361518 na časť nasledovných pozemkov vo vlastníctve Obce Pobedim, v k. ú. Pobedim, parc. č.:
- 2193/8, reg. E-KN, LV č. 1, druh pozemku ostatné plochy, diel o výmere 1 m<sup>2</sup>
  - 2191/11, reg. E-KN, LV č. 1, druh pozemku ostatné plochy, diel o výmere 15 m<sup>2</sup>
  - 778/3, reg. E-KN, LV č. 1, druh pozemku trvalý trávny porast, diel o výmere 2 m<sup>2</sup>
  - 242, reg. C-KN, LV č. 1, druh pozemku trvalý trávny porast, diel o výmere 15 m<sup>2</sup>
  - 2245/1, reg. E-KN, LV č. 1, druh pozemku trvalý trávny porast, diel o výmere 7 m<sup>2</sup>
  - 2171/14, reg. E-KN, LV č. 1, druh pozemku ostatné plochy, diel o výmere 12 m<sup>2</sup>
  - 649/21, reg. E-KN, LV č. 1, druh pozemku ostatné plochy, diel o výmere 3 m<sup>2</sup>
  - 2174/1, reg. E-KN, LV č. 1, druh pozemku ostatné plochy, diel o výmere 23 m<sup>2</sup>
  - 1197/2, reg. C-KN, LV č. 1, druh pozemku zastavaná plocha a nádvorie, diel o výmere 12 m<sup>2</sup>,

ktoré spočíva v povinnosti vlastníka nehnuteľností strpieť:

- zriadenie a uloženie elektroenergetických zariadení;
- užívanie, prevádzkovanie, údržbu, opravy, úpravy, rekonštrukcie, modernizácie a akékoľvek iné stavebné úpravy elektroenergetickej stavby a jej odstránenie.

Vecné bremená sa vzťahujú na časť nehnuteľností v rozsahu vyznačenom v geometrickom pláne č. 34125361-110/2022 na zriadenie vecného bremena, ktorý bol úradne overený dňa 18.8.2022 pod číslom G1-701/2022, o celkovej ploche vecných bremien 90m<sup>2</sup>. Vecné bremená sa zriadi na dobu neurčitú a za jednorazovú odplatu vo výške 7,- €, slovom: sedem Euro za 1 m<sup>2</sup> výmery vecných bremien, čo činí spolu 630,- €, slovom šesťstotridsať Euro.

**Hlasovanie:** za – 7 (E. Cagalová, M. Desátová, G. Havrlent, Ing. L. Melicher, Ing. L. Miklovičová, M. Piškula, E. Pogramová)  
proti – 0, zdržali sa – 0, neprítomní – 2 (R. Čop, Ing. J. Lednický)



Mgr. Andrea Augustínová  
starostka obce