

Spoplatnené v zmysle zákona
NR SR č. 145/1995 Z. z.
o správnych poplatkoch

* vyznačenie vecného bremena práva uloženia inž. siete na pozemku EKN p.č. 3087/5 a CKN p.č. 3195/5, 3240/6, 3242/4,5
Geometrický plán je podkladom na právne úkony, keď údaje doterajšieho stavu výkazu výmer sú zhodné s údajmi platných výpisov z katastra nehnuteľností.

| | | | | | |
|---|------------------------------|-------------------------------|--------------------------------|--|------------------------------|
| Vyhotovitel' GEOAGRO s.r.o. Ivanovce 284, 91305 IČO 50391551 0911 101 453 geoagrotn@gmail.com | Kraj Prešovský | Okres Poprad | Obec Poprad | | |
| | Kat. územie Poprad | Číslo plánu 50391551-99-22 | Mapový list č. POPRAD 3-9/4 | | |
| GEOMETRICKÝ PLÁN na * | | | | | |
| Vyhotovil | | Autorizačne overil | | Úradne overil Meno: Ing. Ľ. Leskovjanský | |
| Dňa: 26.05.2022 | Meno: Ing. Vladimír Bulko | Dňa: 26.05.. | Meno: | Dňa: 14 06 2022 | Číslo: G1+52212022 |
| Nové hranice boli v prírode označené neboli označené, inžinierskou sieťou | | Náležitostami a p | | Úradne overené podľa § 9 zákona NR SR č. 215/1995 Z.z. o aerodézi a kartografii | |
| Záznam podrobného merania (meračský náčrt) č. 5402 | | | | | |
| Súradnice bodov označených číslami a ostatné meračské údaje sú uložené vo všeobecnej dokumentácii | | Peč | | Pečiatka a podpis | |

V Ý K A Z V Ý M E R

| Doterajší stav | | | | | Zmeny | | | | | Nový stav | | | | | |
|------------------------------------|---------|---------|--------|----------------|--------------|------------|-----------------|----------------|------------------|----------------|---------------|--------|----------------|------------------------|-------------------------------------|
| Číslo | | | Výmera | | Druh pozemku | Diel číslo | k parcele číslo | m ² | od parcely číslo | m ² | Číslo parcely | Výmera | | Druh pozemku | Vlastník nájomca – držiteľ (adresa) |
| LV-E | parcely | | ha | m ² | | | | | | | | ha | m ² | | |
| LV | E-KN | C-KN | | | | | | | | | | | | | |
| Stav prôvny | | | | | | | | | | | | | | | |
| Vyčíslenie rozsahu vecného bremena | | | | | | | | | | | | | | | |
| 1 | 3087/5 | | 1815 | | tr.tr.p. | 1 | | 3087/5 | 123 | | 3087/5 | 1815 | | tr.tr.p. | Doterajší |
| 479 | | 3195/5 | 13 | | vod.pl. | 2 | | 3195/5 | 4 | | 3195/5 | 13 | | vod.pl. | Doterajší |
| 1 | | 3240/6 | 42 | | zast.pl. | 3 | | 3240/6 | 8 | | 3240/6 | 42 | | zast.pl. ¹¹ | Doterajší |
| 1 | | 3242/4 | 53 | | vod.pl. | 4 | | 3242/4 | 11 | | 3242/4 | 53 | | vod.pl. ²² | Doterajší |
| 1 | | 3242/5 | 92 | | vod.pl. | 5 | | 3242/5 | 4 | | 3242/5 | 92 | | vod.pl. ¹¹ | Doterajší |
| Spolu | | | 2015 | | | | | | 150 | | | 2015 | | | |
| Stav podľa registra CKN | | | | | | | | | | | | | | | |
| 479 | | 3195/5 | 13 | | vod.pl. | | | | | | 3195/5 | 13 | | vod.pl. ¹¹ | Doterajší |
| | | 3238/2 | 1802 | | tr.tr.p. | | | | | | 3238/2 | 1802 | | tr.tr.p. ¹¹ | Doterajší |
| | | 3238/36 | 56 | | zast.pl. | | | | | | 3238/36 | 56 | | zast.pl. ⁷ | Doterajší |
| | | 3238/64 | 139 | | tr.tr.p. | | | | | | 3238/64 | 139 | | tr.tr.p. ¹⁸ | Doterajší |
| 1 | | 3240/6 | 42 | | zast.pl. | | | | | | 3240/6 | 42 | | zast.pl. ⁷ | Doterajší |
| 1 | | 3242/4 | 53 | | vod.pl. | | | | | | 3242/4 | 53 | | vod.pl. ²² | Doterajší |
| 1 | | 3242/5 | 92 | | vod.pl. | | | | | | 3242/5 | 92 | | vod.pl. ¹¹ | Doterajší |
| Spolu | | | 2197 | | | | | | | | | 2197 | | | |

kód spôsobu využívania

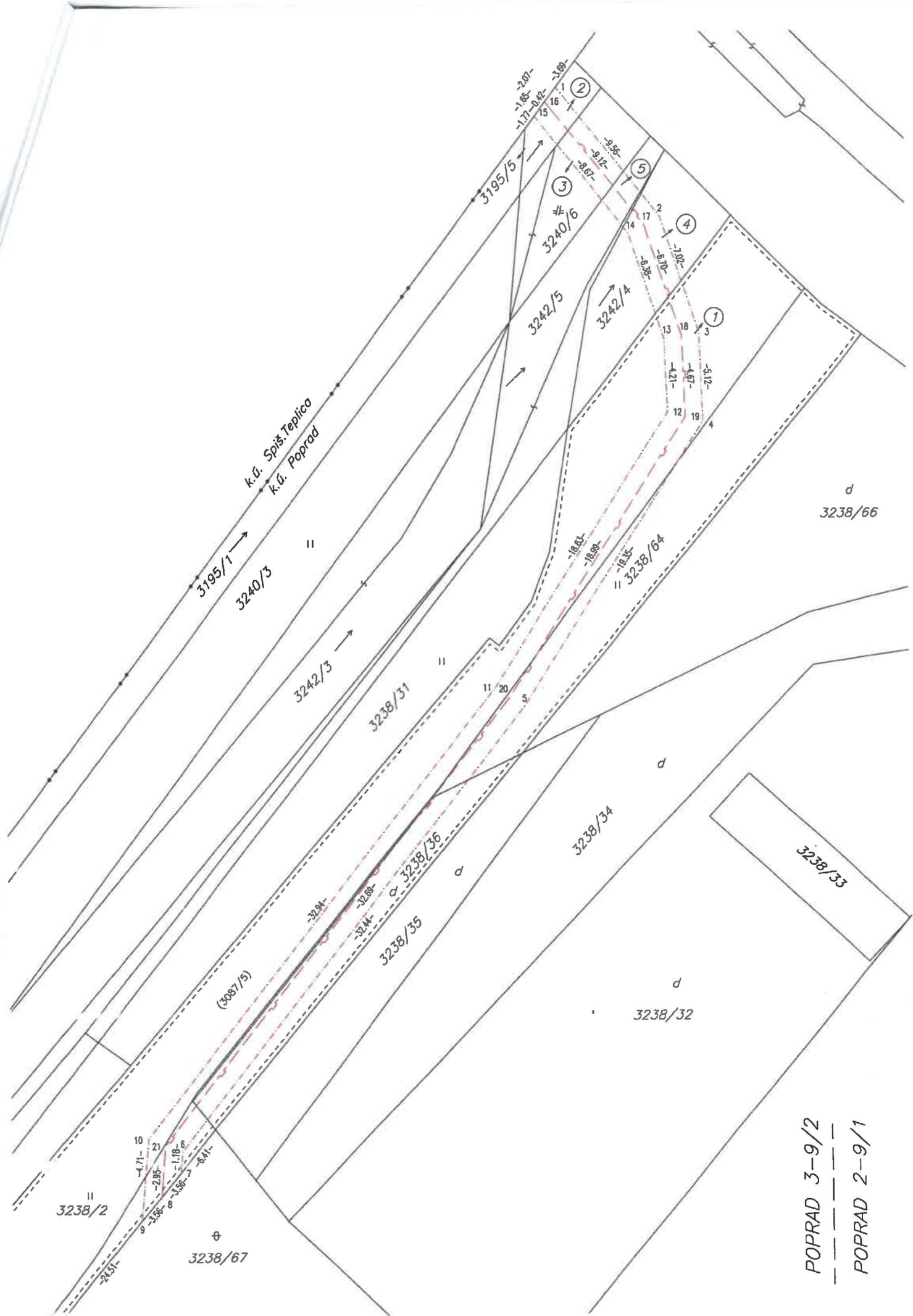
7 – Pozemok lúky a pasienku trvalo porastený trávami alebo pozemok dočasne nevyužívaný pre trvalý trávny poros

11 – Vodný tok (prírodný – rieka, potok; umelý – kanál, náhon a iné)

18 – Pozemok, na ktorom je dvor

22 – Pozemok, na ktorom je postavená inžinierska stavba – cestná, miestna a účelová komunikáci,...

Poznámka: Zriaďuje sa vecné bremeno na priznanie práva uloženia inžinierskej siete vo vyznačenom rozsahu na pozemku registra EKN p.č. 3087/5 (diel č.1) 123 m² a CKN p.č. 3195/5 (diel č.2) 4 m², 3240/6 (diel č.3) 8 m², 3242/4 (diel č.4) 11 m², 3242/5 (diel č.5) 4 m² vo vyznačenom rozsahu v prospech Keraming a.s., Jesenského 3839, Trenčín



*3087/4,3832,3857/4.

Spoplatnené v zmysle zákona
NR SR č. 172/2014 Z. z.
o správnych poplatkoch

Geometrický plán je podkladom na právne úkony, keď údaje doterajšieho stavu výkazu výmer sú zhodné s údajmi platných výpisov z katastra nehnuteľností.

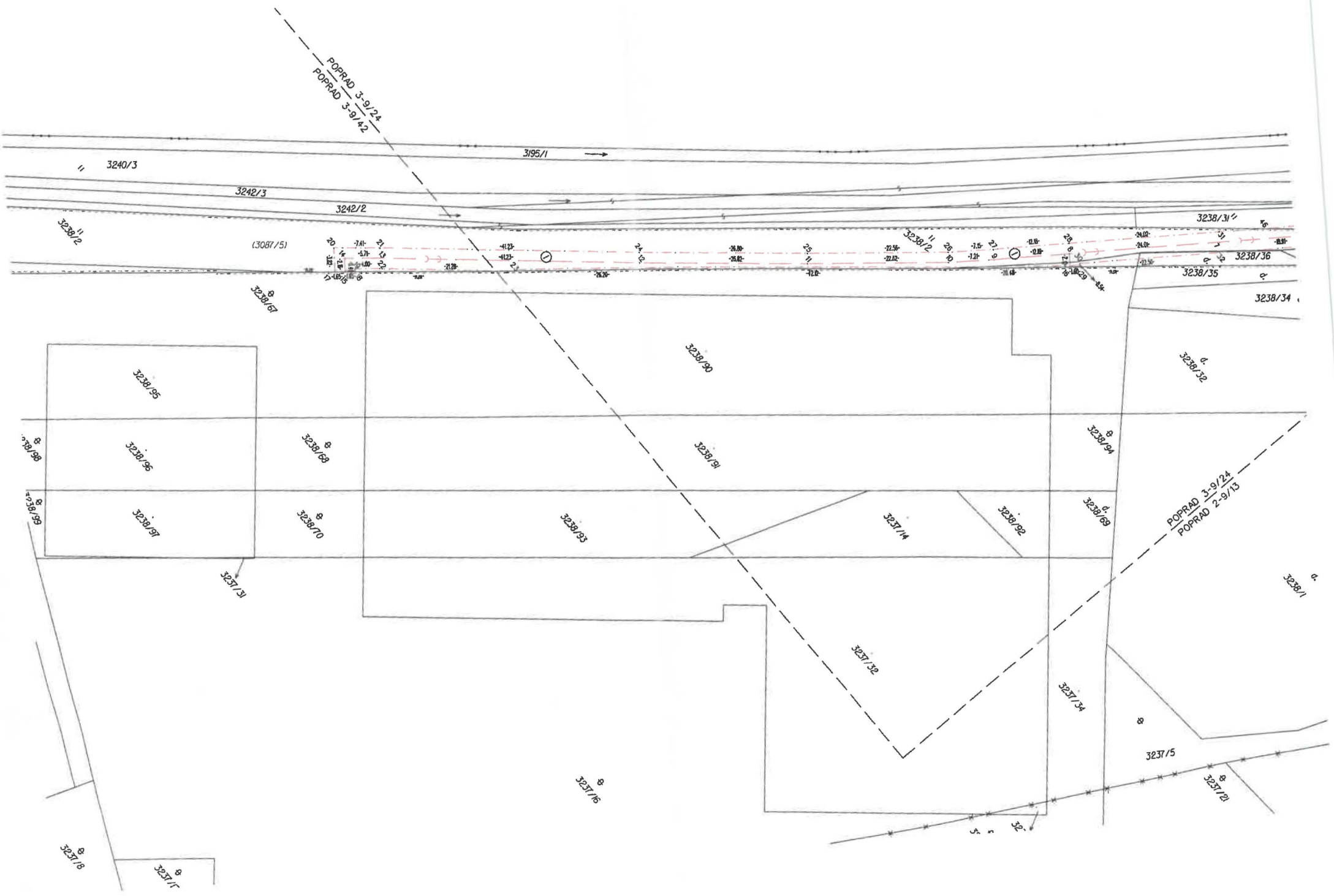
| | | | |
|---|---------------------------------|---|--|
| Vyhoviteľ GEOZET s.r.o. Partizánska 700/51, 058 01 Poprad tel.: 0905 242 280, 0903 506 926 IČO : 44 407 173 marcel.zentko@gmail.com | Kraj Prešovský | Okres Poprad | Obec Poprad |
| | Kat. územie Poprad | Číslo plánu 62/2022 | Mapový list č. POP RAD 2-9/13 POP RAD 3-9/24,42 |
| GEOMETRICKÝ PLÁN | | na vyznačenie vecného bremena na priznanie práva uloženia splaškovej kanalizácie na pozemkoch KN-C č.2422/8, 3238/31 a pozemkoch KN-E č.3087/5,* | |
| Vyhotožil | | Autorizačne overil | |
| Dňa: 16.5.2022 Meno: Ing. Marcel Zentko | | Dňa: 16.5.2022 Meno: Ing. Ľ. Leskovjanský | |
| Nové hranice boli v prírode označené neboli označené | | Náležitosť: 16.5.2022 Meno: ntko | |
| Záznam podrobného merania (meračský náčrt) č. 5389 | | Dňa: 07.06.2022 Číslo: G1-474/2022 | |
| Súradnice bodov označených číslami a ostatné meračské údaje sú uložené vo všeobecnej dokumentácii | | Úradn. Z.z. o 995 | |

| Výkaz výmer | | | | | | | | | | | | | | | | | |
|------------------------------------|---------------|---------------|---------|--------|----------|-------------------|--------------|------|-----------------|---------|------------------|----------|---------------|-------------------|----|------------------|---|
| Doterajší stav | | | | | | Zmeny | | | | | Nový stav | | | | | | |
| Pkn. vložky | Listu vlastn. | Číslo Parcely | | | Výmera | | Druh pozemku | Diel | k parcele číslo | m2 | od parcely číslo | m2 | Číslo parcely | Výmera | | Druh pozemku Kód | Vlastník (iná opráv. osoba) adresa, (sídlo) |
| | | PK | KN - E | KN - C | ha | m2 | | | | | | | | ha | m2 | | |
| Stav právny | | | | | | | | | | | | | | | | | |
| Vyčistenie rozsahu vecného bremena | | | | | | | | | | | | | | | | | |
| | 1 | | 3087/5 | | 1815 | trv. tráv. porast | 1 | | | 3087/5 | 557 | (3087/5 | 1815 | trv. tráv. porast | | doterajší | |
| | 1 | | 3238/31 | | 132 | trv. tráv. porast | 2 | | | 3238/31 | 16 | 3238/31 | 132 | trv. tráv. porast | 7 | doterajší | |
| | 1 | | 3087/4 | | 3369 | trv. tráv. porast | 3 | | | 3087/4 | 519 | (3087/4 | 3369 | trv. tráv. porast | | doterajší | |
| | 1 | | 2422/8 | | 470 | zastav. plocha | 4 | | | 2422/8 | 13 | 2422/8 | 470 | zastav. plocha | 22 | doterajší | |
| | 1 | | 3832 | | 426 | vodná plocha | 5 | | | 3832 | 19 | (3832 | 426 | vodná plocha | | doterajší | |
| | 479 | | 3857/4 | | 683 | vodná plocha | 6 | | | 3857/4 | 4 | (3857/4 | 683 | vodná plocha | | doterajší | |
| Stav podľa registra C KN | | | | | | | | | | | | | | | | | |
| | | | | | 3238/2 | trv. tráv. porast | | | | | | 3238/2 | 1802 | trv. tráv. porast | 7 | doterajší | |
| | | | | | 3238/64 | trv. tráv. porast | | | | | | 3238/64 | 139 | trv. tráv. porast | 7 | doterajší | |
| | | | | | 3238/36 | zastav. plocha | | | | | | 3238/36 | 56 | zastav. plocha | 18 | doterajší | |
| | 1 | | | | 3238/31 | trv. tráv. porast | | | | | | 3238/31 | 132 | trv. tráv. porast | 7 | doterajší | |
| | | | | | 2426/1 | zastav. plocha | | | | | | 2426/1 | 1884 | zastav. plocha | 22 | doterajší | |
| | | | | | 1733/478 | trv. tráv. porast | | | | | | 1733/478 | 6397 | trv. tráv. porast | 7 | doterajší | |
| | 1 | | | | 2422/8 | zastav. plocha | | | | | | 2422/8 | 470 | zastav. plocha | 22 | doterajší | |
| | | | | | 2421 | trv. tráv. porast | | | | | | 2421 | 1756 | trv. tráv. porast | 7 | doterajší | |

| Výkaz výmer | | | | | | | | | | | | | | | | | |
|----------------|---------------|---------------|--------|--------|--------|-------|--------------|------|-----------------|----|------------------|----|---------------|--------|----|------------------|---|
| Doterajší stav | | | | | | Zmeny | | | | | Nový stav | | | | | | |
| Pkn. vložky | Listu vlastn. | Číslo Parcely | | | Výmera | | Druh pozemku | Diel | k parcele číslo | m2 | od parcely číslo | m2 | Číslo parcely | Výmera | | Druh pozemku Kód | Vlastník (iná opráv. osoba) adresa, (sídlo) |
| | | PK | KN - E | KN - C | ha | m2 | | | | | | | | ha | m2 | | |

Poznámka:
 Eriadiť sa vecné bremeno na priznanie práva uloženia splaškovej kanalizácie (inžinierska sieť), práva vjazdu a vstupu pri jej umiestňovaní, prevádzke, údržbe na pozemkoch KN-C č. 3238/31, 2422/8 a pozemkoch KN-B č. 3087/5, 3087/4, 3832, 3857/4 vo vyznačenom rozsahu v prospech oprávneného ako vlastníka (resp. správcu) inžinierskych sietí.

Legenda:
 Kód spôsobu využívania
 7 - Pozemok lúky a pasienku trvalo porastený trávami alebo pozemok dočasne nevyužívaný pre trvalý trávny porast
 18 - Pozemok na ktorom je dvor
 22 - Pozemok na ktorom je postavená inžinierska stavba - cestná, miestna a účelová komunikácia, lesná cesta, poľná cesta, chodník, nekryté parkovisko a ich súčasti



POPRAD 3-9/24
POPRAD 3-9/42

POPRAD 3-9/24
POPRAD 2-9/13

3240/3

3242/3

3242/2

3195/1

3238/2

(3087/5)

3238/31

3238/36

3238/35

3238/34

3238/67

3238/90

3238/32

3238/95

3238/68

3238/91

3238/94

3238/96

3238/70

3238/93

3237/14

3238/92

3238/69

3238/97

3237/15

3237/32

3237/34

3238/1

3237/5

3237/21

3237/5

3237/8

3237/11

3237/21



KULIYAPPA T. ROAD
KULIYAPPA ROAD

3238/33

3238/15

3238/66

3238/64

3087/5

3242/4

3242/5

3240/6

2426/81

2426/80

2426/91

2426/96

2426/70

2426/1

733/359

733/1

733/478

733/473

2426/75

2423/8

2423/2

2423/1

733/186

733/184

733/182

733/183

733/187

733/181

733/180

733/189

733/180

733/182

733/178

733/177

733/183

733/184

733/176

733/185

733/186

733/175

733/187

733/188

733/189

3087/41

2423/1

3087/42

2422/8

3087/43

3087/44

2422/14



Spoplatnené v zmysle zákona
NR SR č. 145/1995 Z. z.
o správnych poplatkoch

Geometrický plán je podkladom na právne úkony, keď údaje doterajšieho stavu výkazu výmer sú zhodné s údajmi platných výpisov z katastra nehnuteľností.

| | | | | | |
|---|---------------------------------------|---|---------------------------------------|---|------------------------------|
| Vyhoviteľ ZEKA Kaspišín Marián POPRAD IČO : 14281601 tel. :0905219192 | Kraj Prešovský | Okres Poprad | Obec Poprad | | |
| | Kat. územie Poprad | Číslo plánu 14281601-59/22 | Mapový list č. VKM | | |
| GEOMETRICKÝ PLÁN | | na vyznačenie práva uloženia inžinierskej siete na pozemkoch p.č.2421, 2426/1, 3238/2, 136, 164, 3240/6, 3242/4, 15 | | | |
| Vyhotovil | | Autorizačne overil | | Úradne overil Meno: Ing. L. Leskovjanský | |
| Dňa: 28.5.2022 | Meno: Ing. Stanislav Sýkora | Dňa: 30.5.2022 | Meno: Ing. Sýkora Stanislav | Dňa: 10 06 2022 | Číslo: G1-521/2022 |
| Nové hranice boli v prírode označené inžinierskou sieťou | | Náležitost'ami a neresnosťou zodpovedá prednism | | Úradne overené podľa §9 zákona NR SR č.215/1995 Z.z. o geodézii a kartografii | |
| Záznam podrobného merania (meračský náčrt) č. 5403 | | | | | |
| Súradnice bodov označených číslami a ostatné meračské údaje sú uložené vo všeobecnej dokumentácii | | | | | |

| Výkaz výmer | | | | | | | | | | | | | | | | | |
|---------------------------------|---------------|---------------|--------|---------|--------|-------|-------------------|------|-----------------|----|------------------|-----|---------------|--------|----|---------------------|---|
| Doterajší stav | | | | | | Zmeny | | | | | Nový stav | | | | | | |
| Pkn. vložky | Listu vlastn. | Číslo Parcely | | | Výmera | | Druh pozemku | Diel | k parcele číslo | m2 | od parcely číslo | m2 | Číslo parcely | Výmera | | Druh pozemku Kód | Vlastník (iná opráv. osoba) adresa, (sídlo) |
| | | PK | KN - E | KN - C | ha | m2 | | | | | | | | ha | m2 | | |
| Stav právny | | | | | | | | | | | | | | | | | |
| | 1 | | | 3242/4 | 53 | | vodná plocha | 1 | | | 3242/4 | 10 | 3242/4 | 53 | | vodná plocha 11 | doterajší |
| | 1 | | | 3242/5 | 92 | | vodná plocha | 2 | | | 3242/5 | 5 | 3242/5 | 92 | | vodná plocha 11 | doterajší |
| | 1 | | | 3240/6 | 42 | | zastav. plocha | 3 | | | 3240/6 | 17 | 3240/6 | 42 | | zastav. plocha 22 | doterajší |
| | 1 | | | 3087/4 | 3369 | | trv. tráv. porast | 4 | | | 3087/4 | 290 | (3087/4) | 3369 | | trv. tráv. porast | doterajší |
| | 1 | | | 3087/5 | 1815 | | trv. tráv. porast | 5 | | | 3087/5 | 124 | (3087/5) | 1815 | | trv. tráv. porast | doterajší |
| | 479 | | | 3857/4 | 683 | | vodná plocha | 6 | | | 3857/4 | 32 | (3857/4) | 683 | | vodná plocha | doterajší |
| | 1 | | | 3832 | 426 | | vodná plocha | 7 | | | 3832 | 13 | (3832) | 426 | | vodná plocha | doterajší |
| Spolu : | | | | | 6480 | | | | | | | 491 | | 6480 | | | |
| Stav podľa registra C KN | | | | | | | | | | | | | | | | | |
| | | | | 2421 | 1756 | | trv. tráv. porast | | | | | | 2421 | 1756 | | trv. tráv. porast 7 | doterajší |
| | | | | 2426/1 | 1884 | | zastav. plocha | | | | | | 2426/1 | 1884 | | zastav. plocha 22 | doterajší |
| | 1 | | | 3240/6 | 42 | | zastav. plocha | | | | | | 3240/6 | 42 | | zastav. plocha 22 | doterajší |
| | 1 | | | 3242/4 | 53 | | vodná plocha | | | | | | 3242/4 | 53 | | vodná plocha 11 | doterajší |
| | 1 | | | 3242/5 | 92 | | vodná plocha | | | | | | 3242/5 | 92 | | vodná plocha 11 | doterajší |
| | | | | 3238/2 | 1802 | | trv. tráv. porast | | | | | | 3238/2 | 1802 | | trv. tráv. porast 7 | doterajší |
| | | | | 3238/64 | 139 | | trv. tráv. porast | | | | | | 3238/64 | 139 | | trv. tráv. porast 7 | doterajší |
| | | | | 3238/36 | 56 | | zastav. plocha | | | | | | 3238/36 | 56 | | zastav. plocha 18 | doterajší |

t.č. 6.77-1997

| Výkaz výmer | | | | | | | | | | | | | | | | | |
|----------------|---------------|---------------|--------|---------|--------|-------|----------------|------|-----------------|----|------------------|----|---------------|--------|----|-------------------|---|
| Doterajší stav | | | | | | Zmeny | | | | | Nový stav | | | | | | |
| Pkn. vložky | Listu vlastn. | Číslo Parcely | | | Výmera | | Druh pozemku | Diel | k parcele číslo | m2 | od parcely číslo | m2 | Číslo parcely | Výmera | | Druh pozemku Kód | Vlastník (iná opráv. osoba) adresa, (sídlo) |
| | | PK | KN - E | KN - C | ha | m2 | | | | | | | | ha | m2 | | |
| | 6815 | | | 3238/67 | 1774 | | ostatná plocha | | | | | | 3238/67 | 1774 | | ostatná plocha 37 | Keramín a. s., Jesenského 3839, Trenčín |
| Spolu : | | | | | 7598 | | | | | | | | 7598 | | | | |

Poznámka:

Zriaďuje sa vecné bremeno na priznanie práva uloženia a údržby inžinierskych sietí (VN elektrickej prípojky) na parcely C-KN č. 2421, 2426/1, 3238/2, /36, 864, 3240/6, 3242/4, /6 a parcely E-KN 3087/4, /5, 3857/4, 3832 v uvedených dieloch v prospech vlastníka pozemku parcela C-KN č. 3238/67 (resp. správcu inžinierskej siete).

Legenda:

- Kód spôsobu využitia
- 7 - Pozemok lúky a pasienku trvalo porastený trávami alebo pozemok dočasne nevyužívaný pre trvalý trávny porast
 - 11 - Vodný tok (prírodný - rieka, potok, umelý - kanál, náhon a iné)
 - 18 - Pozemok na ktorom je dvor
 - 22 - Pozemok na ktorom je postavená inžinierska stavba - cestná, miestna a účelová komunikácia, lesná cesta, poľná cesta, chodník, nekruté parkovisko a ich súčasť
 - 37 - Pozemok, na ktorom sú skaly, svahy, rokliny, výmole, vysoké medze s krovím, alebo kamením a iné plochy, ktoré neposkytujú trvalý úžitok



1900/3

2423/1

(3057/4)

⑥

⑦

(3032)

2422/14

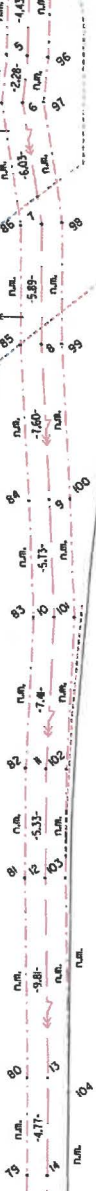
2422/11

2422/13

2422/9

2422/15

2422/12



2422/8

1733/175

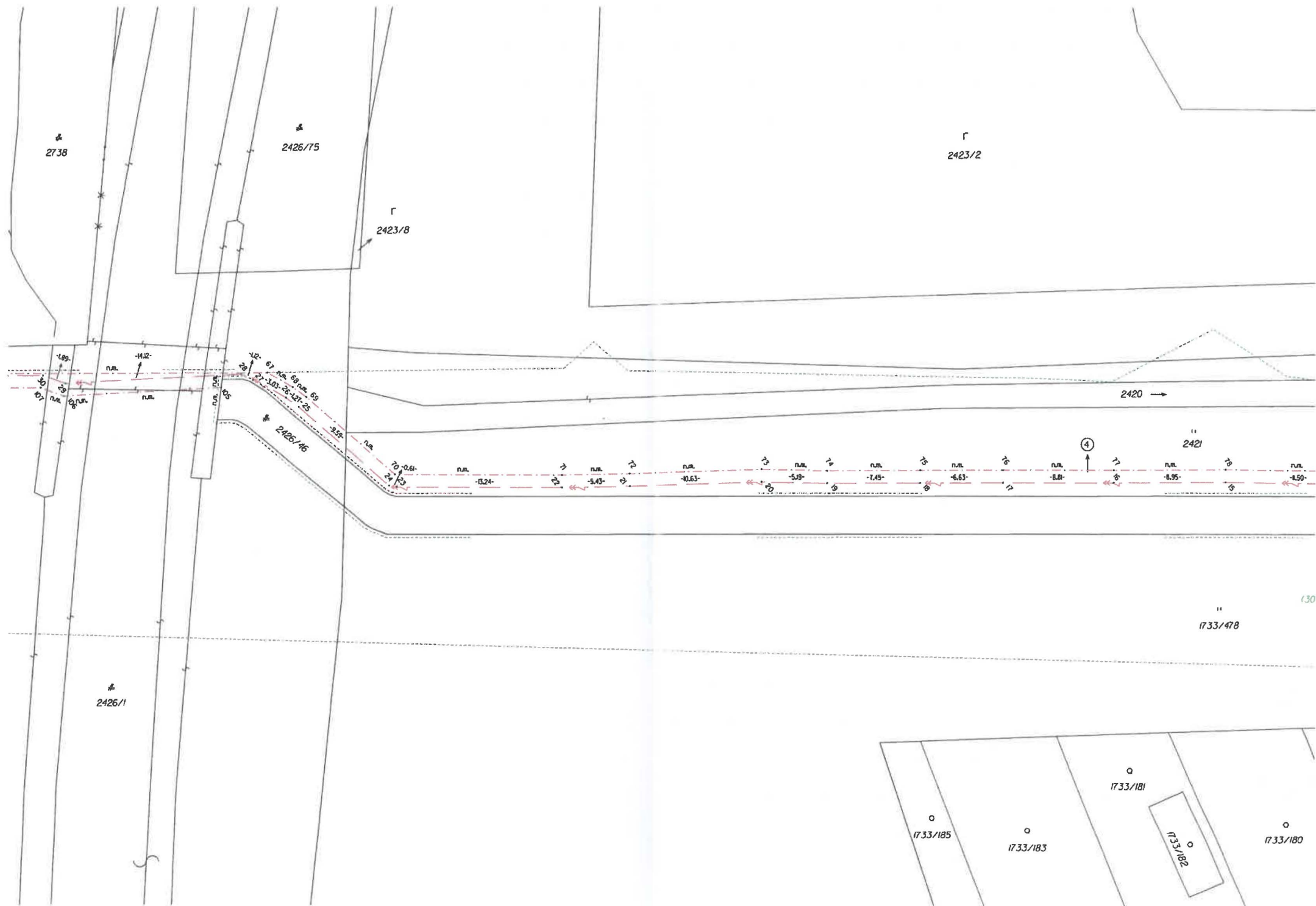
1733/176

1733/177

1733/178

1733/179

1/4)





Spoplatnené v zmysle zákona
NR SR č. 140/1996 Z. z.
o správnych poplatkoch

* **vyznačenie vecného bremena práva uloženia inž. siete na pozemkoch CKN p.č. 2735,2737,2740**

Geometrický plán je podkladom na právne úkony, keď údaje doterajšieho stavu výkazu výmer sú zhodné s údajmi platných výpisov z katastra nehnuteľností.

| | | | |
|--|--------------------------------|---|--------------------------------|
| Vyhoviteľ GEOAGRO s.r.o. Ivanovce 264, 91305 IČO 50391551 0911 101 453 geoagrotn@gmail.com | Kraj Prešovský | Okres Poprad | Obec Spišská Teplica |
| | Kat. územie Spišská Teplica | Číslo plánu 50391551-100-22 | Mapový list č. POPRAD 3-9/2 |
| GEOMETRICKÝ PLÁN na * | | | |
| Vyhoviteľ | | Autorizačne overil | |
| Dňa: 26.05.2022 Meno: Ing. Vladimír Bulko | | Dňa: 26.05.2022 Meno: Ing. E. Leskovjanský | |
| Nové hranice boli v prírode označené inž. sieťou | | Náležitost' | |
| Záznam podrobného merania (meračský náčrt) č. 1297 | | Úradne overené podľa § 9 zákona NR SR č. 215/1995 Z.z. o geodézii a kartografii | |
| Súradnice bodov označených číslami a ostatné meračské údaje sú uložené vo všeobecnej dokumentácii | | | |

V Ý K A Z V Ý M E R

| Doterajší stav | | | Zmeny | | | | | | Nový stav | | | | | | |
|--|---------|------|--------|------|--------------|------------|------------------------------------|----------------|------------------|----------------|---------------|--------|----------------|----------------|-------------------------------------|
| Číslo | | | Výmera | | Druh pozemku | Diel číslo | k parcele číslo | m ² | od parcely číslo | m ² | Číslo parcely | Výmera | | Druh pozemku | Vlastník nájomca – držiteľ (adresa) |
| LV-E | parcely | | | | | | | | | | | ha | m ² | | |
| LV | PK | KN | | | | | | | | | | | | | |
| <i>Stav právny je totožný s registrom C KN</i> | | | | | | | | | | | | | | | |
| | | | | | | | Vyčíslenie rozsahu vecného bremena | | | | | | | | |
| 2576 | | 2735 | | 27 | zast.pl. | 1 | | 2735 | 13 | | 2735 | | 27 | zast.pl. 22 | Doterajší |
| 2348 | | 2737 | | 376 | vod.pl. | 2 | | 2737 | 9 | | 2737 | | 376 | vod.pl. 11 | Doterajší |
| 2576 | | 2740 | | 1322 | zast.pl. | 3 | | 2740 | 523 | | 2740 | | 1322 | zast.pl. 22 | Doterajší |
| Spolu | | | | 1725 | | | | | | | | | 1725 | | |

Legenda: kód spôsobu využívania 11 – Vodný tok (prirodený – rieka, potok; umelý – kanál, náhon a iné)
 22 – Pozemok, na ktorom je postavená inžinierska stavba – cestná, miestna a účelová komunikácia..

Poznámka: Zriaďuje sa vecné bremeno na priznanie práva uloženia inžinierskej siete vo vyznačenom rozsahu na pozemku registra CKN p.č. 2735 (diel č.1) 13 m², p.č. 2737 (diel č.2) 9 m², 2740 (diel č.3) 523 m² vo vyznačenom rozsahu v prospech Keraming a.s., Jesenského 3839, Trenčín

