

PROTOKOL č. 11 88 0862 23 00
o vrátení nehnuteľného majetku zvereného do správy príspevkovej organizácie hlavného
mesta SR Bratislavy Múzeum mesta Bratislavy
do priamej správy hlavného mesta Slovenskej republiky Bratislavy
(ďalej v texte tiež ako „protokol“)

VLASTNÍK: Hlavné mesto Slovenskej republiky Bratislava
Primaciálne nám. 1, 814 99 Bratislava 1
zastúpené: Ing. arch. Matúšom Vallom, primátor
IČO: 00 603 481

(ďalej aj ako „preberajúci“)

SPRÁVCA: Múzeum mesta Bratislavy
príspevková organizácia hlavného mesta SR Bratislavy
Radničná 1, 815 18 Bratislava
zastúpená: Mgr. Zuzana Palicová, riaditeľka
IČO: 00 179 744

(ďalej aj ako „odovzdávajúci“)

Článok 1

1. Predmetom vrátenia majetku zvereného do správy Múzea mesta Bratislavy a s ním súvisiacich práv a záväzkov do priamej správy hlavnému mestu SR Bratislave sú nehnuteľnosti v k. ú. Devín, a to pozemky registra „C“ KN
 - parc. č. 963/14 – ostatná plocha vo výmere 21 m²,
 - parc. č. 963/15 – ostatná plocha vo výmere 526 m²,
 - parc. č. 963/16 – ostatná plocha vo výmere 147 m²,
 - parc. č. 963/17 – ostatná plocha vo výmere 135 m²,vytvorené geometrickým plánom č. 614/2023 úradne overeným Okresným úradom Bratislava, katastrálny odbor dňa 28. 11. 2023 pod č. G1 2313/2023 z pozemku registra „C“ KN parc. č. 963/2 – ostatná plocha vo výmere 2 231 m², zapísaného na LV č. 2004,
 - parc. č. 974/4 – zastavaná plocha a nádvorie vo výmere 1 m², zapísaný na LV č. 2004,
 - parc. č. 965/8 – ostatná plocha vo výmere 362 m² vytvorený geometrickým plánom č. 617/2023 úradne overeným Okresným úradom Bratislava, katastrálny odbor dňa 28. 11. 2023 pod č. G1 2314/2023 z pozemku registra „C“ KN parc. č. 965/1 – ostatná plocha vo výmere 97 498 m², zapísaného na LV č. 2004. Uvedené geometrické plány sú neoddeliteľnou súčasťou tohto protokolu.
2. Pozemky registra „C“ KN v k. ú. Devín parc. č. 963/2 – ostatná plocha vo výmere 1 402 m² vytvorený geometrickým plánom č. 614/2023 a parc. č. 965/1 – ostatná plocha vo výmere 97 136 m² vytvorený geometrickým plánom č. 617/2023, ostávajú zverené do správy Múzea mesta Bratislavy, príspevkovej organizácie hlavného mesta SR Bratislavy.

Článok 2

1. Na základe uznesenia Mestského zastupiteľstva hlavného mesta SR Bratislavy č. 408/2023 zo dňa 14. 12. 2023, ktorým bolo schválené odňatie nehnuteľného majetku uvedeného v čl. 1 zo správy Múzea mesta Bratislavy, príspevkovej organizácie hlavného mesta SR Bratislavy a jeho vrátenie hlavnému mestu SR Bratislave, sa uvedené nehnuteľnosti vrátia do priamej správy hlavného mesta SR Bratislavy, ktoré ich potrebuje na plnenie samosprávnych funkcií celomestského charakteru uvedených v Štatúte hlavného mesta SR Bratislavy v znení jeho dodatkov.
2. Odňatie majetku zvereného Múzeu mesta Bratislavy sa realizuje v súlade s čl. 85 Štatútu hlavného mesta SR Bratislavy v znení jeho dodatkov a so Zásadami hospodárenia s majetkom

hlavného mesta Slovenskej republiky Bratislavy, ktoré boli schválené uznesením Mestského zastupiteľstva hlavného mesta Slovenskej republiky č. 342/2023 zo dňa 26. 10. 2023.

Článok 3

Hodnota predmetu odňatia – pozemkov registra „C“ KN, k. ú. Devín, je

| | |
|---|---------------|
| parc. č. 963/14 – ostatná plocha vo výmere 21 m ² | 104,56 eur |
| parc. č. 963/15 – ostatná plocha vo výmere 526 m ² | 2 619,00 eur |
| parc. č. 963/16 – ostatná plocha vo výmere 147 m ² | 731,92 eur |
| parc. č. 963/17 – ostatná plocha vo výmere 135 m ² | 672,18 eur |
| parc. č. 974/4 – zastavaná plocha a nádvorie vo výmere 1 m ² | 19,92 eur |
| parc. č. 965/8 – ostatná plocha vo výmere 362 m ² | 1 802,43 eur, |

čo predstavuje sumu celkom **5 950,01 Eur**.

Článok 4

K fyzickému odovzdaniu pozemkov v prospech hlavného mesta SR Bratislavy nedôjde. Hlavné mesto SR Bratislava predmet odňatia preberá dňom podpísania protokolu poslednou zo strán protokolu.

Článok 5

1. Tento protokol o vrátení nehnuteľného majetku hlavného mesta SR Bratislavy a s ním súvisiacich práv a záväzkov nadobudne platnosť dňom jeho podpisu oboma zmluvnými stranami a účinnosť dňom nasledujúcim po dni jeho zverejnenia v Centrálnom registri zmlúv.
2. Protokol sa vyhotovuje v 8-ich rovnopisoch s platnosťou originálu, z ktorých odovzdávajúci obdrží 2 vyhotovenia protokolu a preberajúci obdrží 6 vyhotovení protokolu.
3. Strany si protokol prečítali, porozumeli mu a nemajú proti jeho forme a obsahu žiadne námietky, čo potvrdzujú vlastnoručnými podpismi.

V Bratislave, dňa 18. 01. 2024

V Bratislave, dňa 31. 01. 2024

Odovzdávajúci:
za Múzeum mesta Bratislavy

Preberajúci:
za hlavné mesto SR Bratislavu


v. r.

v. r.

.....
Ing. Zuzana Palicová
riaditeľka

.....
Ing. arch. Matúš Vallo
primátor

Geometrický plán je podkladom na právne úkony, keď údaje katastra nehnuteľnosti doterajšieho stavu výkazu výmer sú zhodné s údajmi platných výpisov z katastra nehnuteľnosti

| | | | | | |
|---|-----------------------|---|---|---|---------------|
| Vyhotovitel ZOG s.r.o. Kozmonautická 5 821 02 Bratislava 47 61 09 72 email : zog@zog.sk | | Kraj Bratislavský Okres Bratislava IV Kat. územie Devín Číslo plánu 614/2023 | Obec Bratislava-Devín Mapový list č. V.316 | | |
| Vyhotovil | | Autorizačne overil | | Úradne overil | |
| | | | | Meno | |
| Dňa 6.9.2023 | Meno Ing. Peter Varga | Dňa 6.9.2023 | Meno Ing. Juraj Ľhárnik | Dňa 08.09.2023 | Číslo GI 3111 |
| Nové hranice boli v prírode označené neboli stabilizované | | Náležitostami a presnosťou zodpovedá predpisom | | Úradne overené podľa §9 zákona NR SR č. 215/1995 Z.z. o geodézii a kartografii | |
| Znam podrobného merania (meračský náčrt) č. 3469 | |  Pečiatka a podpis | | Pečiatka a podpis | |
| Súradnice bodov označených: Bslami a ostatné meračské údaje sú nuložené vo všeobecnej dokumentácii | | | | | |

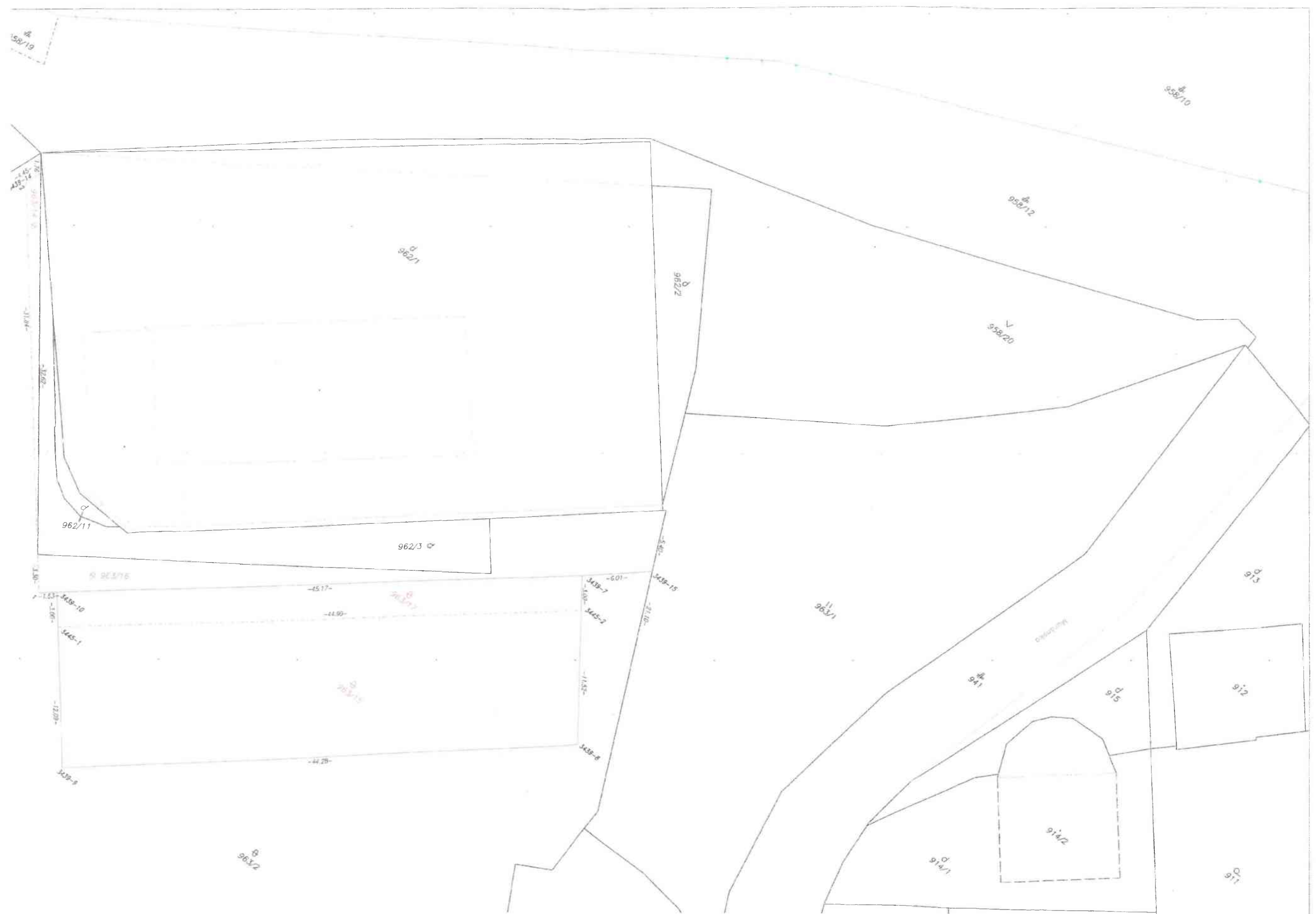
VÝKAZ VÝMER

strana 1/1

| DOTERAJŠÍ STAV | | | | | | | ZMENY | | | | | NOVÝ STAV | | | | | |
|----------------|---------------|---------|--------|--------|--------|------|--------------|------------|-----------------|----|------------------|-----------|---------------|--------|---------------|------------------|---|
| Číslo | | | | | výmera | | druh pozemku | diel číslo | k parcele číslo | m2 | od parcely číslo | m2 | číslo parcely | výmera | | druh pozemku kód | Vlastník (iná oprávnená osoba) adresa , (sídlo) |
| PZKN vložky | listu vlastn. | parcely | | | ha | m2 | | | | | | | | ha | m2 | | |
| PK | LV | PK | KN - E | KN - C | | | | | | | | | | | | | |
| | 2004 | | | 963/2 | | 2231 | ost.pl. | | | | | | 963/2 | 1402 | ost.pl. 37 | Doterajši | |
| | | | | | | | | | | | | | 963/14 | 21 | ost.pl. 37 | Doterajši | |
| | | | | | | | | | | | | | 963/15 | 526 | ost.pl. 37 | Doterajši | |
| | | | | | | | | | | | | | 963/16 | 147 | ost.pl. 37 | Doterajši | |
| | | | | | | | | | | | | | 963/17 | 135 | ost.pl. 37 | Doterajši | |
| Spolu : | | | | | | 2231 | | | | | | | | 2231 | | | |

Stav právny je totožný s registrom C KN


Legenda :
 Kód spôsobu využívania pozemku
 37 Pozemok, na ktorom sú skaly, svahy, rokliny, výmole, vysoké medze s krovím alebo kamením a iné plochy, ktoré neposkytujú trvalý úžitok



Spoplatnené v zmysle zákona č. 145/1995 Z.z.

Geometrický plán je podkladom na právne úkony, keď údaje katastra nehnuteľností doterajšieho stavu výmer sú zhodné s údajmi platných výpisov z katastra nehnuteľností

| | | | |
|---|--------------------------|--|-------------------------------|
| Vyhotovitel ZOG s.r.o. Kozmonautická 5 821 02 Bratislava 47 61 09 72 email : zog@zog.sk | Kraj Bratislavský | Okres Bratislava IV | Obec Bratislava-Devina |
| | Kat. územie Devín | Číslo plánu 617/2023 | Mapový list č. VKMĚ |
| GEOMETRICKÝ PLÁN na oddelenie pozemku p.č. 965/8. | | | |
| Vyhotovil | | Autorizačne overil | |
| Dňa 13.9.2023 Meno : Ing. Peter Varga | | Dňa : 13.9.2023 Meno Ing. Juraj Uhlíarik | |
| Úradne overil Meno : Ing. Marián Dvorník | | Dňa : 18.12.2023 Číslo GI-2314/2023 | |
| Nové hranice boli v prírode označené neboli stabilizované | | Náležitostami a presnosťou zodpovedá predpisom | |
| Záznam podrobného merania (meračský náčrt) č. 3472 | | Úradne overené podľa §9 zákona NR SR č. 215/1995 Z.z. o geodézii a kartografii | |
| Súradnice bodov označených číslami a ostatné meračské údaje sú uložené vo všeobecnej dokumentácii | | Pečiatka a podpis | |



VÝKAZ VÝMER

| DOTERAJŠÍ STAV | | | | | | ZMENY | | | | | NOVÝ STAV | | | | | | |
|----------------|------------------|---------|--------|--------|--------|-------|-----------------|--|-----------------------|----|------------------------|-------|------------------|--------|---------------|------------------------|--|
| Číslo | | | | | výmera | | druh pozemku | diel číslo | k parcele číslo | m2 | od parcely číslo | m2 | číslo parcely | výmera | | druh pozemku kód | Vlastník (iná oprávnená osoba) adresa , (sídlo) |
| PZKN vložky | listu vlastn. | parcely | | | | | | | | | | | | ha | m2 | | |
| PK | LV | PK | KN - E | KN - C | | | | | | | | | | | | | |
| | 2004 | | | 965/1 | 9 | 7498 | ost.pl. | <i>Stav právny je totožný s registrom C KN</i> | | | | | 965/1 | 9 | 7136 | ost.pl. 37 | Doterajší |
| | | | | | | | | | | | | 965/8 | | 362 | ost.pl. 37 | Doterajší | |
| Spolu : | | | | | 9 | 7498 | | | | | | | 9 | 7498 | | | |

Legenda :

Kód spôsobu využívania pozemku

37 Pozemok, na ktorom sú skaly, svahy, rokliny, výmole, vysoké medze s krovím alebo kamením a iné plochy, ktoré neposkytujú trvalý úžitok

