

## Zmluva o zriadení vecného bremena a prevzatí záväzku č. 286500892400

ev.č. oprávneného: 240149-2118100064-ZoVP-VB

uzatvorená podľa § 151n a nasl. zákona č. 40/1964 Zb. Občianskeho zákonníka  
v znení neskorších predpisov  
(ďalej len „zmluva“) medzi nasledujúcimi stranami:

### Hlavné mesto Slovenskej republiky Bratislava

Sídlo: Primaciálne námestie č. 1, 814 99 Bratislava 1  
Zastúpené: JUDr. Dominika Kovariková, vedúca oddelenia dopravných povolení na  
základe Podpisového poriadku účinného ku dňu podpisu tejto zmluvy  
Bankové spojenie: Československá obchodná banka, a.s.  
IBAN: SK58 7500 0000 0000 2582 8453  
BIC(SWIFT): CEKOSKBX  
IČO: 00603481

(ďalej len „**povinný z vecného bremena**“ v príslušnom tvare)

a

### Západoslovenská distribučná, a.s.

Sídlo: Čulenova 6, 816 47 Bratislava  
Zastúpená: Ing. Xénia Albertová – vedúca riadenia vlastníckych vzťahov na základe  
poverenia č. 00363-URI-POIN zo dňa 18.09.2020  
Jaroslav Klimaj – expert riadenia vlastníckych vzťahov na základe  
poverenia č. 00363-URI-POIN zo dňa 18.09.2020  
IČO: 36361518  
IČ DPH: [REDACTED]  
BIC-SWIFT: [REDACTED]  
IBAN: [REDACTED]

zapísaná v Obchodnom registri Mestského súdu Bratislava III, Oddiel: Sa, Vložka číslo: 3879/B

(ďalej len „**oprávnený z vecného bremena**“ v príslušnom tvare)

a

### Ing. Marek Bačík, rodený Bačík

Dátum narodenia: [REDACTED]  
Trvalý pobyt: [REDACTED]  
Štátna príslušnosť: [REDACTED]

(ďalej len „**žiadateľ**“ v príslušnom tvare)

(ďalej spoločne aj ako „**zmluvné strany**“ alebo jednotlivo „**zmluvná strana**“ v príslušnom tvare).

## Článok I. Úvodné ustanovenia

1. Povinný z vecného bremena je výlučným vlastníkom o veľkosti spoluvlastníckeho podielu 1/1 nehnuteľností v katastrálnom území Podunajské Biskupice, v okrese Bratislava II, v obci Bratislava-mestská časť Podunajské Biskupice: pozemkov registra **C-KN**

parcelné číslo **3312/2** – orná pôda o výmere 35 m<sup>2</sup>, zapísaný na liste vlastníctva č. 1395 vedenom Okresným úradom Bratislava, katastrálnym odborom,  
 parcelné číslo **3308/13** – ostatná plocha o výmere 93 m<sup>2</sup>,  
 parcelné číslo **3308/20** – orná pôda o výmere 33 m<sup>2</sup>,  
 parcelné číslo **3308/21** – ostatná plocha o výmere 32 m<sup>2</sup>,  
 parcelné číslo **3308/46** – ostatná plocha o výmere 6 m<sup>2</sup>,  
 zapísaných na liste vlastníctva č. 2 vedenom Okresným úradom Bratislava, katastrálnym odborom,  
 pozemku registra **E-KN** parcelné číslo **1514** – ostatná plocha o výmere o výmere 3874 m<sup>2</sup>, zapísaného na liste vlastníctva č. 7278 vedenom Okresným úradom Bratislava, katastrálnym odborom, ktorý tvorí časť pozemku registra C-KN parcelné číslo 3271 – zastavaná plocha a nádvorie o výmere 4119 m<sup>2</sup>, ktorý nie je v operátoch katastra nehnuteľností evidovaný na listoch vlastníctva,

(ďalej ako „**nehnutel'nost'**“ v príslušnom tvare).

2. Povinný z vecného bremena touto zmluvou zriaďuje v prospech oprávneného z vecného bremena vecné bremeno, ktoré spočíva v povinnosti povinného z vecného bremena strpieť na nehnuteľnosti v katastrálnom území Podunajské Biskupice, v okrese Bratislava II, v obci Bratislava-mestská časť Podunajské Biskupice, špecifikovanej v odseku 1. tohto článku zmluvy:
  - a) zriadenie a uloženie drobnej stavby „Napojenie existujúceho distribučného rozvodu NN“ (ďalej len „NN prípojka“ v príslušnom gramatickom tvare,
  - b) užívanie, prevádzkovanie, opravy a odstránenie NN prípojky,
 k stavbe „**Bytový dom s polyfunkciou**“, a to v rozsahu vymedzenom **geometrickým plánom č. 71/2023**, ktorý vyhotovil dňa 20. 10. 2023 Ing. Ľubomír Botka, TERRA SERVICES s.r.o., so sídlom Veľký Grob 523, 925 27 Veľký Grob, IČO: 47227966, úradne overila Ing. Ľubica Jakubčeková, Okresný úrad Bratislava, katastrálny odbor, pod č. G1-2213/2023 dňa 23. 11. 2023, (ďalej len „**geometrický plán**“ v príslušnom tvare), ktorý tvorí neoddeliteľnú súčasť zmluvy,
  - c) vstup osôb a vjazd vozidiel z dôvodu údržby, opráv a rekonštrukcie NN prípojky na pozemky registra C-KN parcelné číslo 3312/2, LV č. 1395, parcelné číslo 3308/13, LV č. 2, parcelné číslo 3308/20, LV č. 2, parcelné číslo 3308/21, LV č. 2, parcelné číslo 3308/46, LV č. 2, pozemok registra E-KN parcelné číslo 1514, LV č. 7278, katastrálne územie Podunajské Biskupice, v rozsahu vymedzenom geometrickým plánom.
3. Právo zodpovedajúce vecnému bremenu patrí oprávnenému z vecného bremena ako vlastníkovi distribučnej sústavy, jeho právnomu nástupcovi, prevádzkovateľovi na základe povolenia č. 2007E 0258 na podnikanie v elektroenergetike v rozsahu distribúcia elektriny.
4. Právo zodpovedajúce vecnému bremenu sa viaže k oprávnenému z vecného bremena, t.j. pôsobí „**in personam**“.
5. Zmluva o zriadení vecného bremena nespadá pod schvaľovaciu kompetenciu Mestského zastupiteľstva hlavného mesta Slovenskej republiky Bratislavy podľa článku 80 odseku 2 Štatútu hlavného mesta Slovenskej republiky Bratislavy.

## **Článok II. Účel zmluvy**

Vecné bremeno sa zriaďuje za účelom:

1. a) zriadenia a uloženia NN prípojky,
- b) užívania, prevádzkovania, opravy a odstránenia NN prípojky v rozsahu vymedzenom geometrickým plánom,
- c) vstup osôb a vjazd vozidiel z dôvodu údržby, opráv a rekonštrukcie NN prípojky na pozemky registra C-KN parcelné číslo 3312/2, LV č. 1395, parcelné číslo 3308/13, LV č. parcelné číslo 3308/20, LV č. 2, parcelné číslo 3308/21, LV č. 2, parcelné číslo 3308/46, LV č. 2, pozemok registra E-KN parcelné číslo 1514, LV č. 7278, katastrálne územie Podunajské Biskupice, v rozsahu vymedzenom geometrickým plánom.

### **Článok III. Náhrada**

1. Zmluvné strany sa dohodli, že vecné bremeno vymedzené v článku I. v odseku 1. tejto zmluvy zriaďujú odplatne za jednorazovú náhradu stanovenú **Znaleckým posudkom č. 1/2024** vyhotoveným Doc. Ing. Nad'ou Antošovou, PHD., Brižitská 63, 841 01 Bratislava, znalcom z odboru stavebníctvo, odvetvia odhad hodnoty nehnuteľností, evidenčné číslo znalca: 913983, vo veci stanovenia všeobecnej hodnoty vecného bremena na dobu neurčitú – jednorazovej odplaty za zriadenie VB v rozsahu vymedzenom GP č. 71/2023, na vyznačenie vecného bremena a priznania práva uloženia IS – preložky elektrickej siete pre napojenie existujúceho istriučného rozvodu NN k stavbe „Bytový dom s polyfunkciou na p.č. 3273/2“ – na pozemkoch vo vlastníctve hlavného mesta Slovenskej republiky Bratislavy p.č. 3312/2, 3308/21, 3308/20, 3308/13, 3308/46, 1514, k.ú. Podunajské Biskupice, ul. Svornosti, mestská časť Bratislava-Podunajské Biskupice, okres Bratislava II. Výška jednorazovej náhrady predstavuje sumu **1348,40 €** (slovom tisíctristoštyridsaťosem eur štyridsať centov).
2. Oprávnený z vecného bremena sa podpisom tejto zmluvy zároveň zaväzuje, že najneskôr do 30 dní odo dňa nadobudnutia účinnosti tejto zmluvy uhradí jednorazovú náhradu podľa odseku 1. tohto článku zmluvy stanovenú Znaleckým posudkom vo výške **1348,40 €** (slovom tisíctristoštyridsaťosem eur a štyridsať centov), a to prevodom na účet povinného z vecného bremena vedený v Československej obchodnej banke, a.s., IBAN: SK58 7500 0000 0000 2582 8453, variabilný symbol [REDAKOVANÉ]. Zmluvné strany sa zároveň dohodli, že žiadateľ na seba preberie v súlade s § 531 a § 532 Občianskeho zákonníka povinnosť oprávneného z vecného bremena uhradiť jednorazovú náhradu podľa odseku 1. tohto článku zmluvy vo výške **1348,40 €** (slovom tisíctristoštyridsaťosem eur a štyridsať centov) na účet povinného z vecného bremena vedený v Československej obchodnej banke, a.s., IBAN: SK58 7500 0000 0000 2582 8453, variabilný symbol: [REDAKOVANÉ] pričom ostatné/zostávajúce zmluvné strany berú túto skutočnosť na vedomie a prejavujú svoj výslovný súhlas s týmto postupom podpisom tejto zmluvy. Toto dojednanie zmluvných strán nemá podľa dohody zmluvných strán žiadny vplyv na zriadenie, existenciu a obsah vecného bremena dohodnutého medzi oprávneným z vecného bremena a povinným z vecného bremena, ani na ich právne postavenie, tzn. týka sa výlučne finančného plnenia vyplývajúceho z tejto zmluvy.
3. V prípade oneskorenej platby sa žiadateľ zaväzuje zaplatiť aj zmluvnú pokutu vo výške 0,05 % z dlžnej sumy za každý aj začatý deň omeškania. Týmto ustanovením nie sú dotknuté § 517 odsek 2 a § 545 odsek 2 zákona č. 40/1964 Zb. Občianskeho zákonníka v znení neskorších predpisov (v texte ďalej len „Občiansky zákonník“ v príslušnom tvare) a povinný z vecného bremena je oprávnený požadovať popri plnení aj úroky z omeškania, ako aj náhradu škody spôsobenú nezaplatením dlžnej čiastky vo výške presahujúcej výšku zmluvnej pokuty.

### **Článok IV. Čas a trvanie vecného bremena**

1. Zmluva o zriadení vecného bremena sa uzatvára na dobu neurčitú.
2. Vecné bremeno zaniká zo zákona v zmysle ods. 2 § 151p Občianskeho zákonníka.

### **Článok V. Odstúpenie od zmluvy**

1. Povinný z vecného bremena je oprávnený jednostranne odstúpiť od tejto zmluvy:
  - a) ak žiadateľ neuhradí jednorazovú náhradu v jej výške podľa článku III. odseku 2. tejto zmluvy,
  - b) ak účel zriadenia vecného bremena zanikol,
  - c) ak výkonom vecného bremena v rozpore s touto zmluvou vzniká povinnému z vecného bremena neprimeraná škoda,
  - d) ak povinný z vecného bremena bude predmet zmluvy potrebovať na plnenie samosprávnych funkcií.
2. V prípade odstúpenia od zmluvy v zmysle tohto článku zmluvy je oprávnený z vecného bremena povinný odstrániť NN prípojku z nehnuteľnosti špecifikovanej v článku I. odseku 1. tejto zmluvy a uviesť nehnuteľnosť na svoje náklady do pôvodného stavu v lehote určenej povinným z vecného bremena v oznámení o odstúpení od tejto zmluvy. V prípade nečinnosti oprávneného z vecného bremena je povinný z vecného bremena oprávnený uviesť nehnuteľnosť do pôvodného stavu sám na náklady a riziko oprávneného z vecného bremena, ak sa zmluvné strany nedohodnú inak.
3. Možnosť odstúpenia niektorej zo zmluvných strán podľa príslušných ustanovení Občianskeho zákonníka nie je týmto článkom dotknutá.

### **Článok VI. Vedľajšie ustanovenia**

1. Oprávnený z vecného bremena je povinný znášať všetky náklady na zachovanie a údržbu častí nehnuteľnosti, na ktorej viazne vecné bremeno zriadené touto zmluvou.
2. Povinný z vecného bremena má právo vyžadovať náhradu škody, ktorá mu vznikla pri výkone vecného bremena oprávneným z vecného bremena v rozpore s touto zmluvou.
3. Zmluvné strany sa dohodli, že oprávnený z vecného bremena zaplatí správny poplatok za návrh na vklad práva zodpovedajúceho vecnému bremenu do katastra nehnuteľností.

### **Článok VII. Vyhlásenie**

1. Oprávnený z vecného bremena vyhlasuje a podpisom tejto zmluvy potvrdzuje a zaručuje povinnému z vecného bremena, ktorý uzatvára túto zmluvu spoliehajúc sa na nasledovné vyhlásenie, že má vo výlučnom vlastníctve o veľkosti spoluvlastníckeho podielu 1/1 oprávnenú nehnuteľnosť.
2. V prípade, že sa vyhlásenie alebo záruka podľa odseku 1. tohto článku zmluvy ukáže ako nepravdivé alebo zavádzajúce, bude sa to považovať za podstatné porušenie tejto zmluvy oprávňujúce povinného z vecného bremena jednostranne odstúpiť od tejto zmluvy ako aj oprávňujúce povinného z vecného bremena požadovať od oprávneného z vecného bremena náhradu škody, ktorá mu zavádzajúcim alebo nepravdivým vyhlásením vznikla.

### **Článok VIII. Platnosť a účinnosť zmluvy**

1. Táto zmluva nadobúda platnosť dňom podpisu oprávnenými zástupcami zmluvných strán a účinnosť dňom nasledujúcim po dni jej zverejnenia v Centrálnom registri zmlúv v zmysle § 47a ods. 1 Občianskeho zákonníka v znení neskorších predpisov v spojení s § 5a zákona č.

211/2000 Z. z. o slobodnom prístupe k informáciám a o zmene a doplnení niektorých zákonov (zákon o slobode informácií) v znení neskorších predpisov.

2. Právne účinky vkladu práva zodpovedajúceho vecnému bremenu do katastra nehnuteľností vznikajú kladným právoplatným rozhodnutím Okresného úradu Bratislava, katastrálneho odboru, o povolení vkladu práva zodpovedajúceho vecnému bremenu do katastra nehnuteľností.
3. Návrh na vklad práva zodpovedajúceho vecnému bremenu do katastra nehnuteľností podá povinný z vecného bremena po uhradení celej sumy jednorazovej náhrady podľa tejto zmluvy žiadateľom.
4. Oprávnený z vecného bremena nadobudne právo zodpovedajúce vecnému bremenu dňom kladného právoplatného rozhodnutia Okresného úradu Bratislava, katastrálneho odboru, o povolení vkladu práva zodpovedajúceho vecnému bremenu do katastra nehnuteľností.
5. Do doby povolenia vkladu práva zodpovedajúceho vecnému bremenu do katastra nehnuteľností sú zmluvné strany viazané dohodnutými podmienkami tejto zmluvy.

#### **Článok IX. Záverečné ustanovenia**

1. K zmene podmienok dohodnutých touto zmluvou môže dôjsť len na základe vzájomnej dohody zmluvných strán formou písomného dodatku, alebo ak to bude vyplývať zo zmien a doplnkov platných všeobecne záväzných právnych predpisov.
2. Pre právne vzťahy touto zmluvou zvlášť neupravené platia príslušné ustanovenia Občianskeho zákonníka a ostatných platných všeobecne záväzných právnych predpisov Slovenskej republiky. Zmluvné strany sa dohodli, že v prípade akýchkoľvek sporov vyplývajúcich z tejto zmluvy alebo vzniknutých na základe tejto zmluvy bude ich riešenie v právomoci príslušných slovenských súdov za použitia slovenského práva.
3. Táto zmluva sa vyhotovuje v 8 rovnopisoch s platnosťou originálu, z tohto 6 vyhotovení pre povinného z vecného bremena, z ktorých 2 vyhotovenia budú predložené na Okresný úrad Bratislava, katastrálny odbor, za účelom povolenia vkladu práva zodpovedajúceho vecnému bremenu do katastra nehnuteľností, 1 vyhotovenie pre oprávneného z vecného bremena, 1 vyhotovenie pre žiadateľa.
4. Zmluvné strany vyhlasujú, že zmluvu uzavreli slobodne a vážne, nie v tiesni a za nápadne nevýhodných podmienok a ich zmluvná voľnosť nie je obmedzená. Zmluvné strany si zmluvu prečítali, s jej obsahom sa oboznámili a porozumeli mu, nemajú proti obsahu a forme žiadne námietky a výhrady, čo potvrdzujú vlastnoručnými podpismi.

5. Neoddeliteľnou súčasťou tejto zmluvy sú prílohy:

- a) Príloha č. 1: Poverenie – Jaroslav Klimaj a Ing. Xénia Albertová, ako osôb oprávnených na podpis tejto zmluvy v mene oprávneného z vecného bremena
- b) Príloha č. 2: Kópia geometrického plánu č. 71/2023 zo dňa 20. 10. 2023, úradne overeného pod č. G1-2213/2023 dňa 23. 11. 2023.

V Bratislave, dňa 20. 02. 2024

V Bratislave, dňa 15. 02. 2024

Povinný z vecného bremena:  
**Hlavné mesto SR Bratislava**

Oprávnený z vecného bremena:  
**Západoslovenská distribučná, a.s.**

.....  
JUDr. Dominika Kovariková, v.r.  
vedúca oddelenia dopravných povolení

.....  
Ing. Xénia Albertová, v.r.  
vedúca riadenia vlastníckych vzťahov

.....  
Jaroslav Klimaj, v.r.  
expert riadenia vlastníckych vzťahov

V Bratislave, dňa 02. 02. 2024

Žiadateľ:  
Ing. Marek Bačík

.....  
Ing. Marek Bačík, v.r.



a aby v súvislosti s uvedeným v mene Spoločnosti :

- a) preberali doklady, alebo ich kópie, zo spisov a zo zbierok listín vyhotovované, evidované alebo archivované katastrálnymi odborními príslušných okresných úradoch bez rozdielu ich miestnej príslušnosti,
- b) podpisovali, podávali a preberali všetky dokumenty, žiadosti, návrhy a iné podania na to potrebné, vrátane vzdania sa opravných prostriedkov.

Toto poverenie oprávňuje poverené osoby k vymedzeným úkonom, pričom poverené osoby môžu konať samostatne, okrem prípadov, pre ktoré sa požaduje písomná forma. V takomto prípade poverené osoby konajú spoločne v rozsahu tohto poverenia.

Spoločnosť Západoslovenská distribučná, a.s., zároveň odvoláva Poverenie č. 00045-URI-POIN udelené Ing. Xénii Albertovej a Jaroslavovi Klimajovi dňa 13.01. 2020 a týmto poverením ho s účinnosťou od 16. septembra 2020 v plnom rozsahu nahrádza.

Toto poverenie je platné dňom vystavenia a platí až do jeho odvolania.

V Bratislave, dňa.....1.8 SEP. 2020.....

Za Západoslovenská distribučná, a.s.:

Ing. Tomáš Turek, PhD.  
predseda predstavenstva  
Západoslovenská distribučná, a.s.


.....  
Ing. Marian Kapec  
člen predstavenstva  
Západoslovenská distribučná, a.s.

Poverenie v plnom rozsahu prijímam:

.....  
Ing. Xénia Albertová

.....  
Jaroslav Klimaj






## OSVEDČENIE

o pravosti podpisu

Podľa knihy osvedčovania pravosti podpisov osvedčujem pravosť podpisu: **Tomáš Turek PhD.**, dátum narodenia  
a, ktorého(ej) totožnosť som  
zistil(a) zákonným spôsobom. spôsob zistenia totožnosti: platný doklad totožnosti - úradný doklad: Občiansky  
preukaz, séria a/alebo číslo: (á) listinu predou mnou vlastnoručne podpísal(a). Centrálny register  
osvedčených podpisov pridelil podpisu poradové číslo

Bratislava dňa 18.9.2020

.....  
Ivana Zajacová  
zamestnanec poverený notárom  
JUDr. Ruženou Bayerovou



## OSVEDČENIE

o pravosti podpisu

Podľa knihy osvedčovania pravosti podpisov osvedčujem pravosť podpisu: **Marian Kapec**, dátum narodenia  
ktorého(ej)  
totožnosť som zistil(a) zákonným spôsobom. spôsob zistenia totožnosti: platný doklad totožnosti - úradný doklad:  
Občiansky preukaz, séria a/alebo číslo. ktorý(á) listinu predou mnou vlastnoručne podpísal(a).  
Centrálny register osvedčených podpisov pridelil podpisu poradové číslo

Bratislava dňa 18.9.2020

Ivana Zajacová  
zamestnanec poverený notárom  
JUDr. Ruženou Bayerovou

Upozornenie! Notár legali:  
neosvedčuje pravdivosť sk  
tvádzaných v listine (§58 o  
Notárskeho poriadku)

Spoplatnené v zmysle  
zákona č. 145/1995 Z.z.

Poznámka: na vyznačenie vecného bremena na priznanie práva uloženia inžinierskych sietí na p.č. registrá C KN  
p.č.3312/1,3312/2,3309/1,3308/21,3308/20,3308/12,3308/27,3308/9,3308/18,3308/13, 3308/46, 3272/4 a E KN p.č.1514

Geometrický plán je podkladom na právne úkony, keď údaje doterajšieho stavu výkazu výmer sú zhodné s údajmi platných výpisov z katastra nehnuteľností

Vyhoviteľ <b>TERRA SERVICES s.r.o.</b> Veľký Grob 523 92527 Veľký Grob 3dterra@gmail.com  IČO: 47227966	Kraj <b>Bratislavský</b>	Okres <b>Bratislava II</b>	Obec <b>BA – m. č. Podunajské Biskupice</b>
	Kat. územie <b>Podunajské Biskupice</b>	Číslo plánu <b>71/2023</b>	Mapový list č. <b>Bratislava 6-1/34, Bratislava 6-2/12</b>
<b>GEOMETRICKÝ PLÁN</b>		<i>viď poznámku</i>	
Vyhoviteľ		Autorizačne overil	
		Úradne overil Meno: <b>Ing. Ľubica Jakubčeková</b>	
Dňa: <b>20.10.2023</b>	Meno: <b>Ing. Ľubomír Botka</b>	Dňa: <b>20.10.2023</b>	Meno: <b>Ing. Michal Schváb</b>
Nové hranice boli v prírode označené <b>neboli stabilizované</b>		Úradne overené podľa § 9 zákona NR SR č. 215/1995	
Záznam podrobného merania (meračský náčrt) č. <b>7685</b>			
Súradnice bodov označených číslami a ostatné meračské údaje sú uložené vo všeobecnej dokumentácii			



# VÝKAZ VÝMER

Doterajší stav				Zmeny				Nový stav							
podn. číslo PK	stav. číslo LV	Číslo parcely		Výmera		Druh pozemku	Diel číslo	K parcel číslo	m <sup>2</sup>	od parcely číslo	m <sup>2</sup>	Výmera		Druh pozemku kód	Vlastník, (iná opráv. osoba) adresa, (sídlo)
		PK-E	PK-C	ha	m <sup>2</sup>							ha	m <sup>2</sup>		
5873			3309/1		719	orná p.				3309/1	719	orná p.	1	Doterajší	
2			3308/21		32	ost.pl.				3308/21	32	ost.pl.	37	Doterajší	
2			3308/20		33	ost.pl.				3308/20	33	ost.pl.	37	Doterajší	
9304			3308/12		122	ost.pl.				3308/12	122	ost.pl.	37	Doterajší	
10113			3308/27		126	ost.pl.				3308/27	126	ost.pl.	37	Doterajší	
5383			3308/9		694	ost.pl.				3308/9	694	ost.pl.	37	Doterajší	
9912			3308/18		35	ost.pl.				3308/18	35	ost.pl.	37	Doterajší	
2			3308/13		93	ost.pl.				3308/13	93	ost.pl.	34	Doterajší	
2			3308/46		6	ost.pl.				3308/46	6	ost.pl.	37	Doterajší	
1403			3272/4		18	zast.pl.				3272/4	18	zast.pl.	18	Doterajší	
			3271		4119	zast.pl.				3271	4119	zast.pl.	22	Doterajší	
Spolu:					6316						6316				

Legenda: kód spôsobu využívania

1 - Pozemok využívaný pre rastlinnú výrobu, na ktorom sa pestujú obilniny, okopaniny, krmoviny, technické plodiny, zelenina a iné poľnohospodárske plodiny alebo pozemok dočasne nevyužívaný pre rastlinnú výrobu

22 - Pozemok, na ktorom je postavená inžinierska stavba - cestná, miestna a účelová komunikácia, lesná cesta, poľná cesta, chodník, nekrytý parkovisko a ich súčasť

18 - Pozemok, na ktorom je dvor

37 - Pozemok, na ktorom sú skaly, svahy, rokliny, výmole, vysoké mezle s krovím alebo kamením a iné plochy, ktoré neposkytvajú trvalý úžitok

34 - Pozemok, na ktorom je manipulačná a skladová plocha, objekt a stavba slúžiaca lesnému hosp.

Poznámka: Zbier vecného bremena od KNC parcely č.3308/46 a od KNC parcely 3272/4 je menší ako 1 m<sup>2</sup>.

Poznámka: Zriaďuje sa vecné bremeno vymedzenia priestoru (koridoru) pre uloženie inžinierskej siete (el.kábla) na vyznačenom rozsahu na parcelách registra C-KN č.3312/1 (diel č.1 Zm<sup>2</sup>), č.3312/2 (diel č.2/1 Im<sup>2</sup>), č.3309/1 (diel č.3/1 m<sup>2</sup>), č.3308/21 (diel č.4/1 4m<sup>2</sup>), č.3308/20 (diel č.5/1 Im<sup>2</sup>), č.3308/12 (diel č.6/4m<sup>2</sup>), č.3308/27 (diel č.7/29m<sup>2</sup>), č.3308/9 (diel č.8/45m<sup>2</sup>), č.3308/18 (diel č.9/5m<sup>2</sup>), č.3308/13 (diel č.10/22m<sup>2</sup>) a EKN parcele č.1514 (diel č.13/1m<sup>2</sup>) v prospech Západoslovenská Distribučná a.s., Čulienova 6, Bratislava.

Q  
3316/1

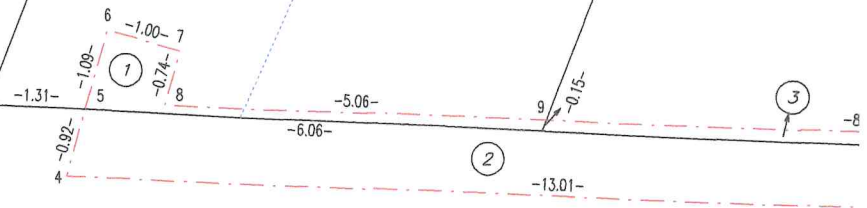
r  
3312/1

#E  
3313

r  
3312/7

-30.57-

Q  
3316/2



r  
3312/2

⊕  
3314

⊕  
3308/17



r  
3309/1

Q  
3306

Q  
3307/2

#E  
3304/2

Q  
3273/2



#E  
2958/9

3273/6

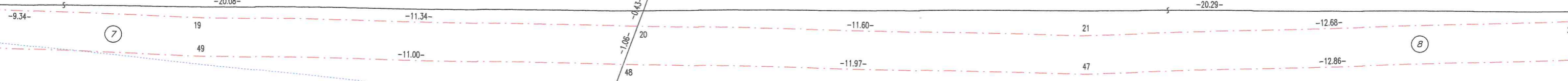
3273/2

3308/51

⊕  
3308/27

⊕  
3308/25

⊕  
3308/26



BRATISLAVA 6-1/34  
 BRATISLAVA 6-2/12

Q  
3273/1

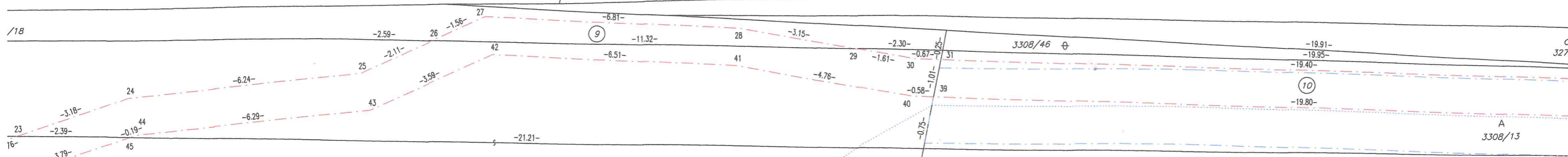
3272/2

d  
3272/1

Q  
3273/5

/18

C  
327



16

24

25

26

27

28

29

30

31

32

23

34

44

42

43

44

45

46

47

48

49

50

51

52

⊕  
3308/9

⊕  
3308/22

A  
3308/11

A  
3308/13

3308/46 ⊕



d  
3272/3

d  
3272/1

#  
3271  
(1514)

d  
3268/2

d  
3268/3

A  
3308/34

A 3308/36

A  
3308/32

3308/14

A  
3308/38

3308/37

