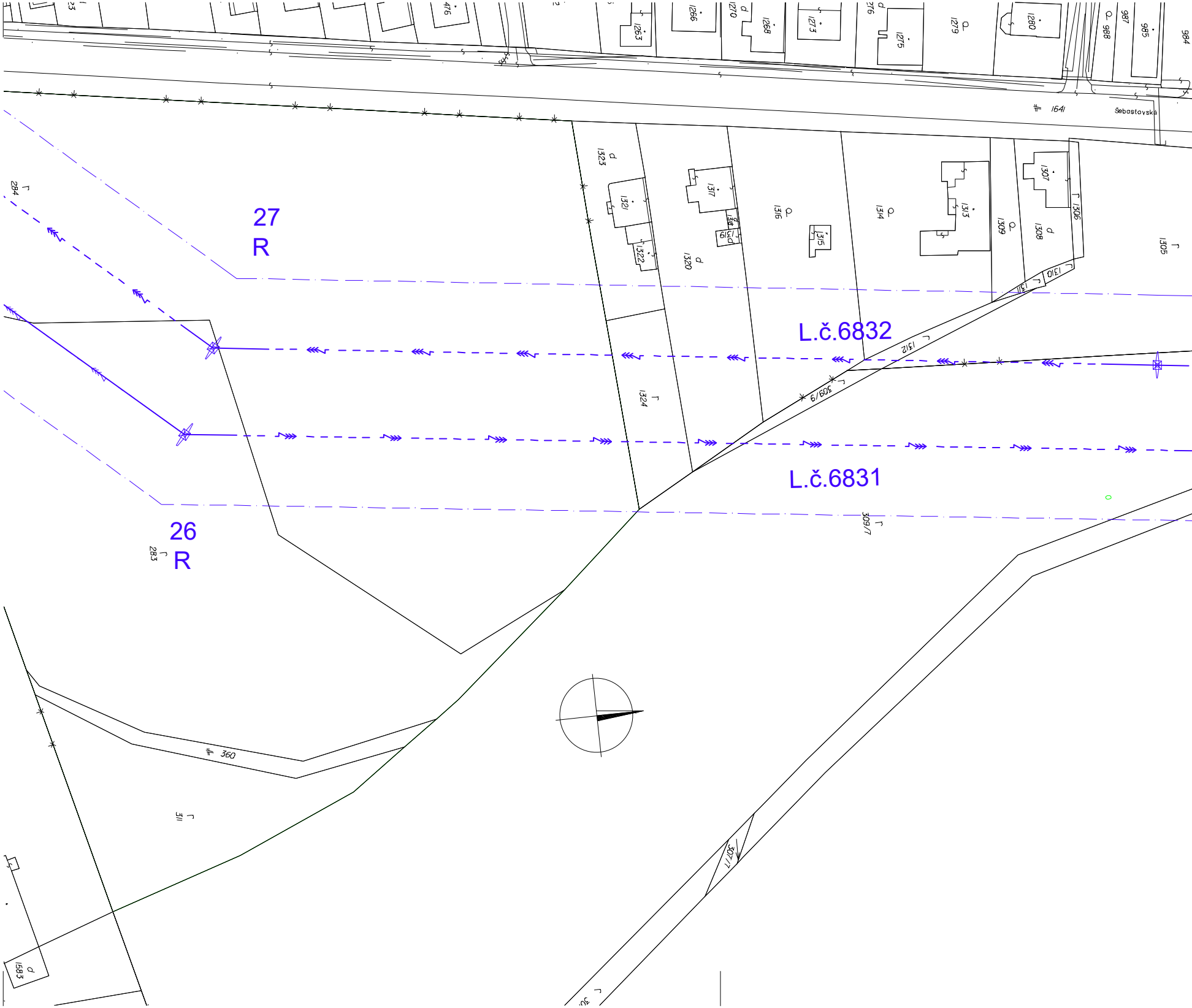
27
R
26
R
L.č.6832
L.č.6831
Šebastovská
1641
360
284
283
311
1583
1323
1321
1322
1320
1317
1316
1315
1314
1313
1309
1308
1307
1306
1305
1310
1311
1312
1324
309/9
309/7
307/1
1263
1266
1270
1268
1273
1275
1276
1279
1280
988
987
985
984
476

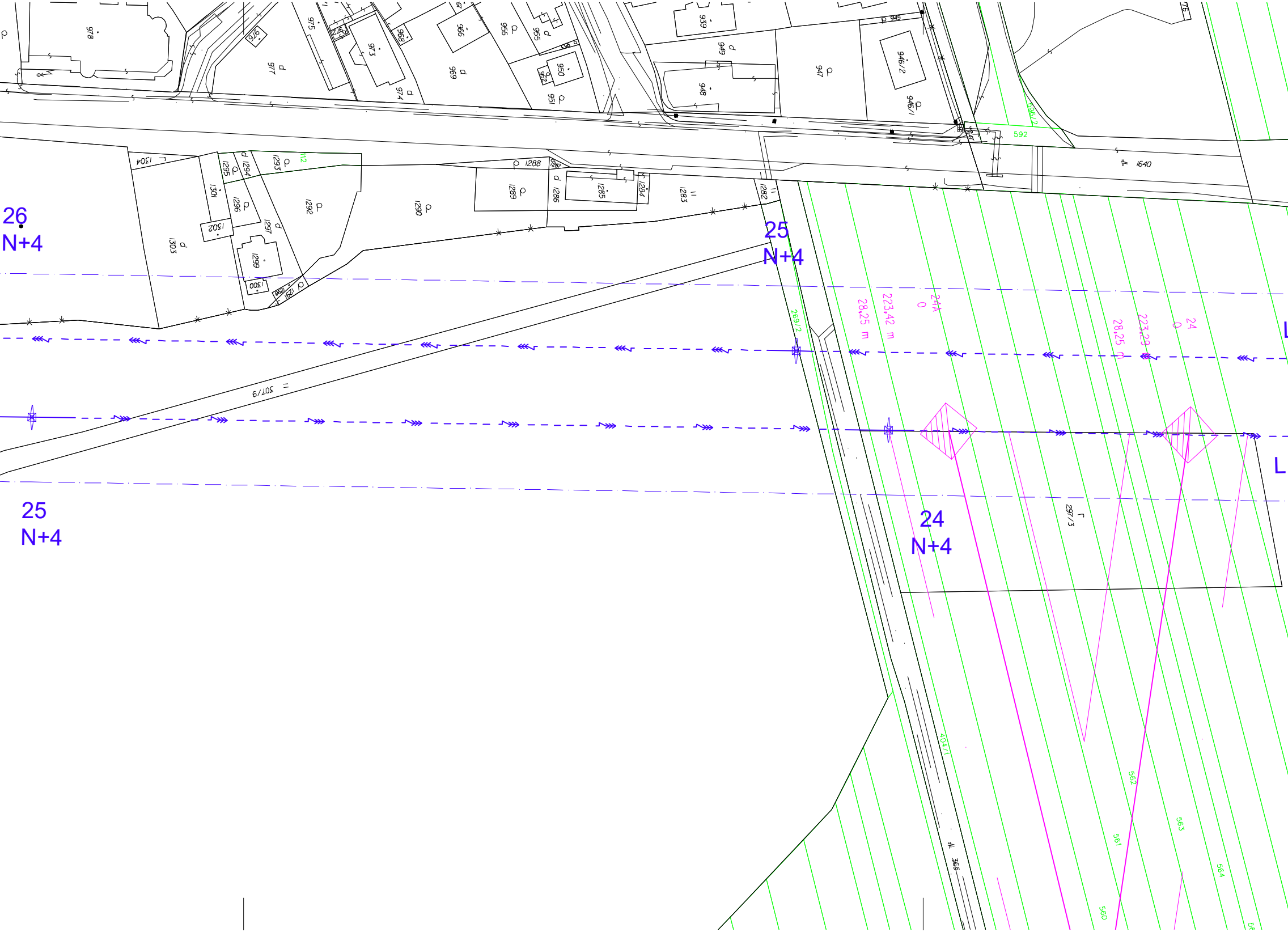
26
N+4
25
N+4
25
N+4
24
N+4
28,25 m
223,42 m
24A
0
28,25 m
223,29
24
0
978
976
977
975
973
974
968
966
969
956
955
950
951
939
949
948
947
946/2
946/1
945
592
1640
1304
1295
1294
1293
1301
1296
1302
1303
1297
1299
1300
1292
1290
1288
1287
1289
1286
1285
1284
1283
1282
307/9
269/2
297/3
404/1
365
560
561
562
563
564

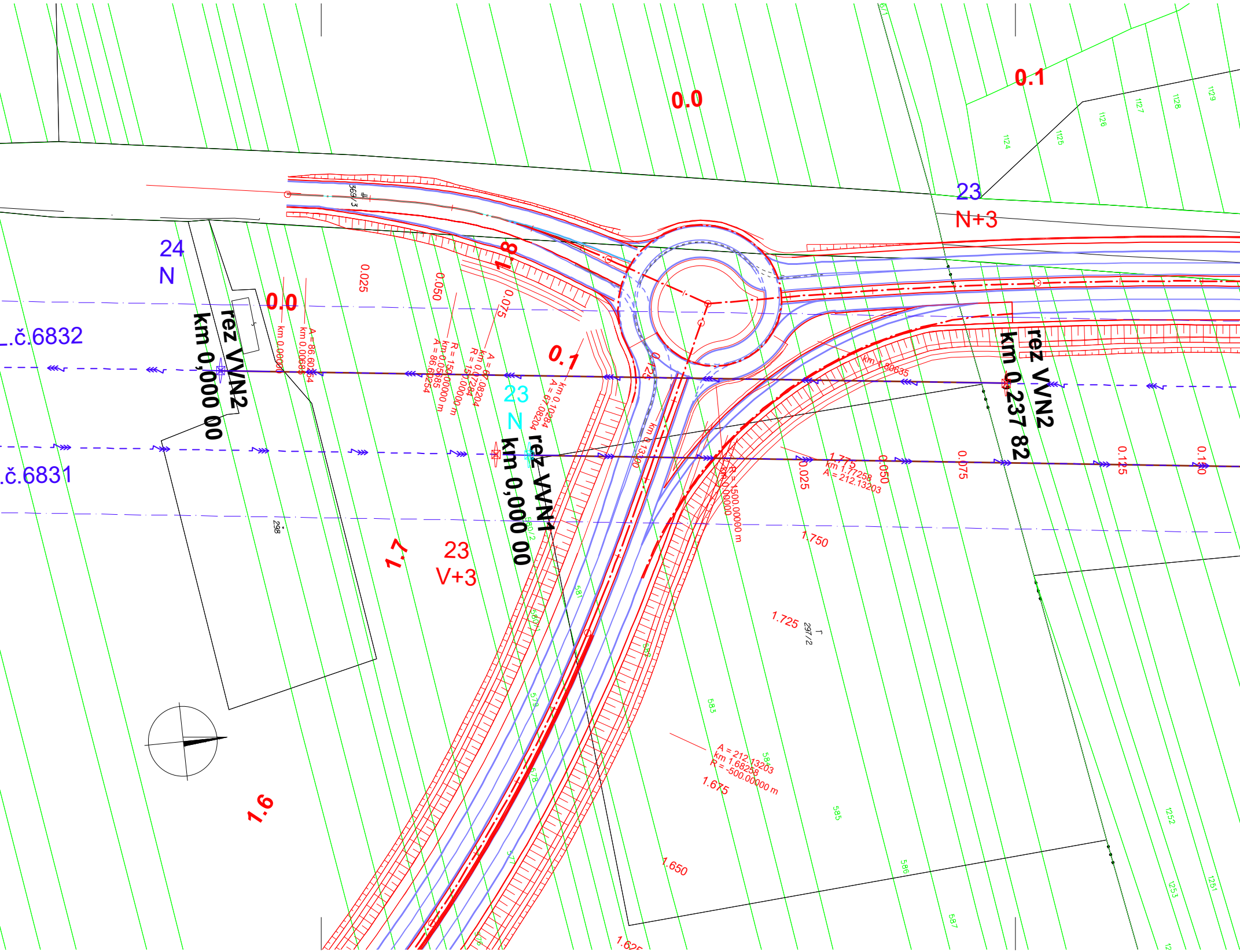
0.0
0.1
23
N+3
24
N
0.0
L.č.6832
rez VVN2
km 0,000 00
.č.6831
0.025
0.050
0.075
1.8
km 0.00000
km 0.00685
A = 86.60254
R = 150.00000 m
km 0.05685
A = 86.60254
A = 67.08204
km 0.07284
R = 150.00000 m
0.1
km 0.10284
A = 67.08204
23
N
rez VVN1
km 0,000 00
0.125
km 0.13300
km 1.80635
rez VVN2
km 0,237 82
1.775
km 1.77258
A = 212.13203
R = 1500.00000 m
km 0.00000
0.025
0.050
0.075
0.125
0.150
1.750
1.7
23
V+3
1.725
297/2
298
369/3
1.6
A = 212.13203
km 1.68258
R = -500.00000 m
1.675
1.650
1.625
1124
1125
1126
1127
1128
1129
580/2
581
583
585
586
587
1252
1253
1251

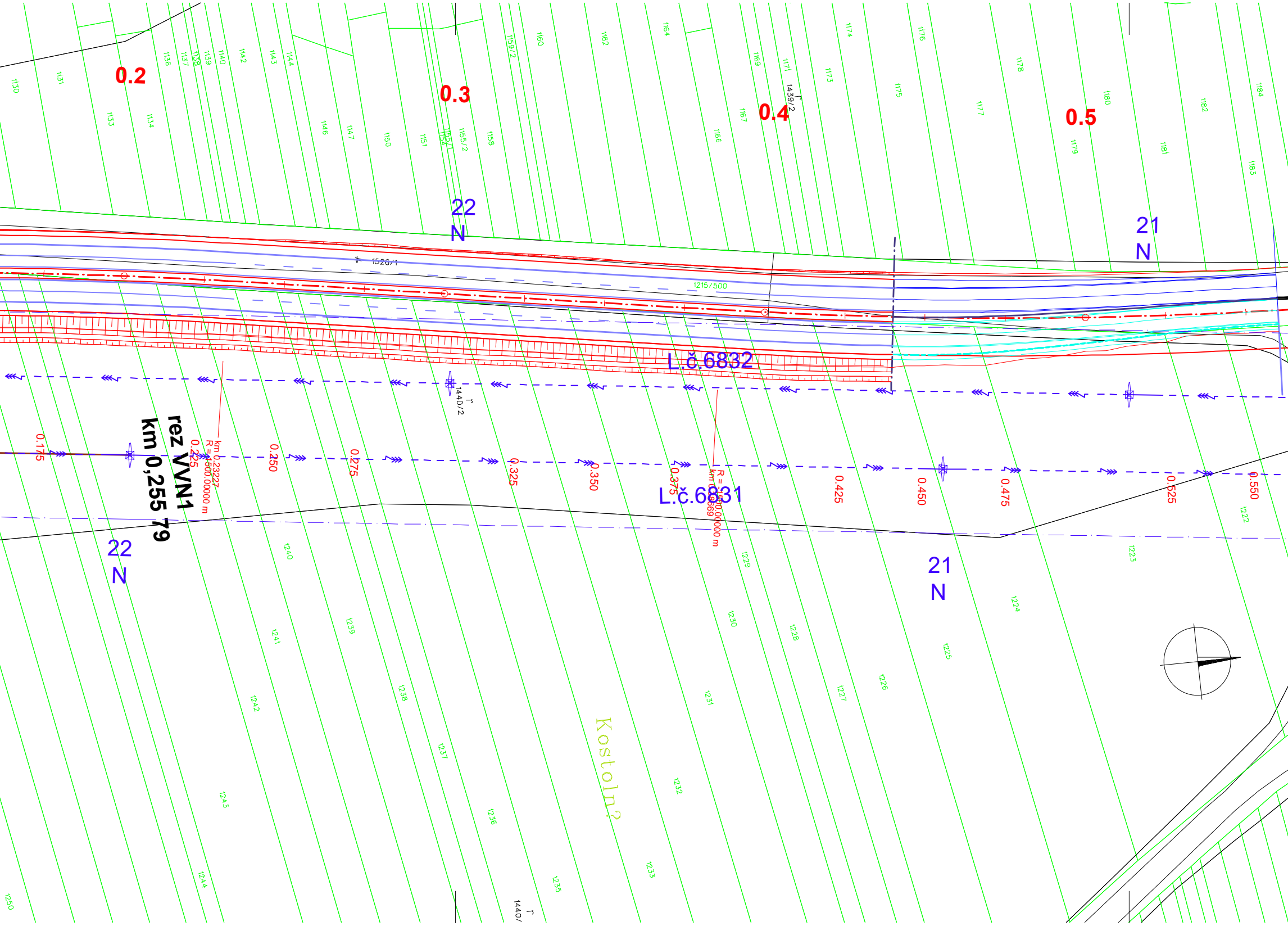
0.2
0.3
0.4
0.5
22
N
21
N
1526/1
1215/500
L.č.6832
1440/2
1439/2
rez VVN1
km 0,255 79
km 0.23227
R = 500.00000 m
0.175
0.225
0.250
0.275
0.325
0.350
0.375
R = 1500.00000 m
L.č.6831
0.425
0.450
0.475
0.525
0.550
22
N
21
N
Kostoln?
1130
1131
1133
1134
1136
1137
1138
1139
1140
1142
1143
1144
1146
1147
1150
1151
1155/1
1154
1155/2
1158
1159/2
1160
1162
1164
1166
1167
1169
1171
1173
1174
1175
1176
1177
1178
1179
1180
1181
1182
1183
1184
1222
1223
1224
1225
1226
1227
1228
1229
1230
1231
1232
1233
1235
1236
1237
1238
1239
1240
1241
1242
1243
1244
1250
1440/

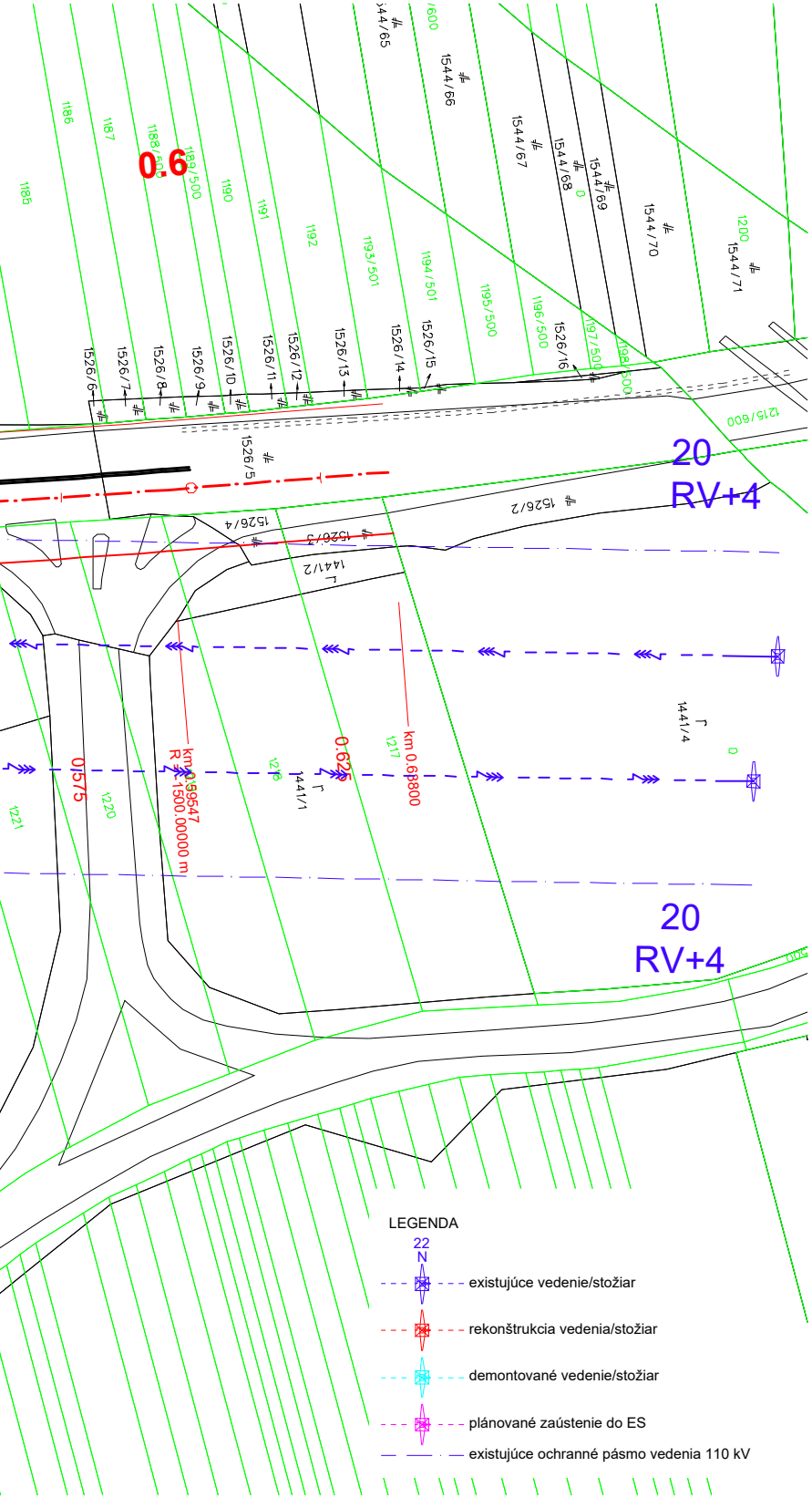
0.6
0.625
0.575
km 0.59547
R = 1500.00000 m
km 0.68800
20
RV+4
20
RV+4
1186
1187
1188/500
1189/500
1190
1191
1192
1193/501
1194/501
1195/500
1196/500
1197/500
1198/500
1200
1185
1544/65
1544/66
1544/67
1544/68
1544/69
1544/70
1544/71
1526/6
1526/7
1526/8
1526/9
1526/10
1526/11
1526/12
1526/13
1526/14
1526/15
1526/16
1526/5
1526/4
1526/3
1526/2
1441/2
1441/4
1441/1
1215/600
1217
1218
1220
1221
LEGENDA
22
N
existujúce vedenie/stožiar
rekonštrukcia vedenia/stožiar
demontované vedenie/stožiar
plánované zaústenie do ES
existujúce ochranné pásmo vedenia 110 kV

pečiatka projektanta

DOKUMENTÁCIA PRE STAVEBNÉ POVOLENIE

Revízia					
Číslo zm.	Dátum	Popis zmeny	Vypracoval	Schválil	Hl. inž. projektu

Názov stavby: **STRATEGICKÉ ÚZEMIE VALALIKY**

Stavebník : **Valaliky Industrial Park, s. r. o, Trnavská cesta 100, 821 01 Bratislava.**
Miesto stavby: **kú:Valaliky (866725), kú:Barca (827380)**

GENERÁLNY MANAŽÉR	MILAN GAVLÁK, JÁN ORAVÍK	STAVEBNÍK VALALIKY INDUSTRIAL PARK
PROJEKTOVÝ MANAŽÉR	JÁN ORAVÍK	
KONTROLOVAL	DUŠAN IŹÁK	

ZDRUŽENIE GP PRE STRATEGICKÉ ÚZEMIE VALALIKY

SÍDLO ZDRUŽENIA: Valbek SK spol s r.o., EUROVEA CENTRAL 1, PRIBINOVA 4, 811 09 BRATISLAVA
VEDÚCI ČLEN ZDRUŽENIA: Valbek s.r.o., EUROVEA CENTRAL 1, PRIBINOVA 4, 811 09 BRATISLAVA
ČLENOVIA ZDRUŽENIA: DOPRAVOPROJEKT, a.s., KOMINÁRSKA 141/2,4, 832 03 BRATISLAVA
PROMT s.r.o., ROBOTNÍCKA 1/A, 036 01 MARTIN

GENERÁLNY MANAŽÉR PROJEKTU	ING.J.SZÉPE	GENERÁLNY PROJEKTANT Valbek DOPRAVOPROJEKT PROMT
HLAVNÝ INŽINIER PROJEKTU ZA ZDRUŽENIE	ING.J.POLÁČEK	
KOORDINÁTOR PROJEKTU	M.GALLER	

HLAVNÝ INŽ. PROJEKTU ČASTI PROJEKTU	ING.B.JUHAS	PROJEKTANT EDWIN PROJEKTY ELEKTRICKÝCH VEDENÍ Bratislava **Košická 56, 821 08 Bratislava 2** tel. 00421-2-55565268 e-mail: edwin@edwin.sk
ZODP.PROJEKTANT	ING.S.SERSEN	
VYPRACOVAL	ING.M.FELCAN	

Sekcia	Formát 9 x A4	Mierka 1:1 000	Číslo dokumentu E.9.2_DSP_SO_605_EL_DWG
Objekt	SO 605 - Úprava vedení VVN (OBCHVAT ŠEBASTOVIEC)		Revízia 00
Profesia	ELEKTROINŠTALÁCIE		Dátum 09/2023
Názov	KATASTRÁLNA MAPA		Stupeň DSP

Zákaznícky kód dokumentu: 2313_02

Kótované v mm

Číslo dokumentu

Časť		Stupeň			Stavebný objekt / Prevádzkový súbor								Profesia		Typ dokumentu			Porad.číslo		Revízia	
E	9	2	D	S	P						6	0	5		E	L	D	W	G	0	2	0	0