

KÚPNA ZMLUVA A DOHODA O PREVZATÍ ZÁVÄZKU

uzavretá podľa § 588 a nasl. v spojení s § 531 a § 532 zákona č. 40/1964 Zb. Občiansky zákonník v znení neskorších predpisov
(ďalej len „zmluva“)

ev. č. kupujúceho: 240004-122177379-KZ_P_TS

I. ZMLUVNÉ STRANY

MESTO SENICA

Sídlo: Štefánikova 1408/56, 905 25 Senica
Zastúpené: Ing. Mgr. Martin Džačovský- primátor
IČO: 00 309 974
DIČ: 2021039845
IČ DPH: neplatca DPH
Údaje k DPH: Predávajúci pre účely tejto zmluvy nie je považovaný za zdaniteľnú osobu podľa zákona č. 222/2004 Z.z. o dani z pridanej hodnoty v platnom znení
IBAN: SK11 5600 0000 0092 0051 4007

(ďalej len „Predávajúci“)

a

Západoslovenská distribučná, a.s.

Sídlo: Čulenova 6, 816 47 Bratislava
Zapísaná v: Obchodný register Mestského súdu Bratislava III
oddiel: Sa, vložka číslo: 3879/B
Zastúpená: Ing. Xénia Albertová – vedúca riadenia vlastníckych vzťahov na základe poverenia č. 00363-URI-POIN zo dňa 18.09.2020
Jaroslav Klimaj – expert riadenia vlastníckych vzťahov na základe poverenia č. 00363-URI-POIN zo dňa 18.09.2020
IČO: 36 361 518
DIČ: 2022189048
IČ DPH: SK2022189048
IBAN: SK59 1100 0000 0026 2610 6826

(ďalej len „Kupujúci“)

a

HÍLEK a spol., a.s.

Sídlo: Vajanského 24, 905 01 Senica
Zapísaná v: Obchodný register Okresného súdu Trnava
oddiel: Sa, vložka číslo: 10170/T
Zastúpená: Ivona Junková - člen predstavenstva
Marián Hercegh - člen predstavenstva
IČO: 36 239 542
DIČ: 2020188280
IČ DPH: SK2020188280
IBAN: SK68 0200 0000 0025 7752 0456

(ďalej len „Žiadateľ“)

(Predávajúci, Kupujúci a Žiadateľ ďalej spoločne len „Zmluvné strany“)

II. ÚVODNÉ USTANOVENIA

1. Predávajúci je výlučným vlastníkom, v spoluvlastníckom podiele 1/1 k celku, nehnuteľností - pozemkov nachádzajúcich sa v katastrálnom území Senica, obec Senica, okres Senica a zapísaných:
 - a) v liste vlastníctva č. 3353 ako pozemok registra KNC parc. č. 722/2 o výmere 18 m², druh pozemku

zastavaná plocha a nádvorie,

b) v liste vlastníctva č. 60 ako pozemky

- registra KNE parc. č. 72 o výmere 9167 m², druh pozemku zastavaná plocha a nádvorie a
- registra KNE parc. č. 1615/1 o výmere 1823 m², druh pozemku orná pôda.

Pozemky uvedené pod písm. a) a písm. b) tohto bodu zmluvy sú ďalej spoločne uvedené aj ako „**Pôvodný pozemok**“. Kópia listu vlastníctva tvorí prílohu tejto zmluvy a je neoddeliteľnou súčasťou tejto zmluvy.

2. Geometrickým plánom číslo 2/2023 na oddelenie pozemku p.č. 722/4 a zriadenie vecného bremena na priznanie práva uloženia inžinierskych sietí na pozemkoch p.č.722/2 (CKN) a p.č. 4/19,72,1615/1 (KN-E), úradne overeným dňa 23.06.2023 pod číslom G1-362/2023 (ďalej aj ako „**Geometrický plán**“) bol z pozemku parc. č. 72 odčlenený diel 1 vo výmere 15 m², z pozemku parc. č.1615/1 bol odčlenený diel 2 vo výmere 1 m² a z pozemku parc. č. 722/2 bol odčlenený diel 3 vo výmere 11 m².
Spojením dielov 1,2 a 3 bol vytvorený nový pozemok registra KNC parc. č. 722/4 o výmere 27 m², druh pozemku zastavaná plocha a nádvorie (ďalej len „**Pozemok**“). Kópia Geometrického plánu tvorí prílohu tejto zmluvy a je jej neoddeliteľnou súčasťou.
3. Kupujúci je držiteľom povolenia na podnikanie v elektroenergetike v rozsahu distribúcia elektriny vydaného rozhodnutím Úradu pre reguláciu sieťových odvetví (ďalej len „**Povolenie**“) a zabezpečuje prevádzkovanie distribučnej sústavy na vymedzenom území, na ktorom sa nachádza aj Pozemok.
4. Kupujúci v rámci stavby „**SA Senica V.P.Tótha rozšírenie DS, TS NNk**“ (ďalej len „**Stavba**“) vybuduje na vlastné náklady a nebezpečenstvo elektroenergetické stavby a zariadenia distribučnej sústavy, vrátane distribučnej transformačnej stanice.
5. V súvislosti s realizáciou Stavby Kupujúci a Žiadateľ uzatvorili dňa 10.03.2022 zmluvu o pripojení odberného elektrického zariadenia žiadateľa do distribučnej sústavy č. 122177379, v ktorej sa Žiadateľ zaviazal v mene Kupujúceho a na svoj účet zabezpečiť Kupujúcemu práva k pozemkom dotknutým realizáciou Stavby.
6. Účelom tejto zmluvy je zabezpečenie vlastníckeho práva Kupujúceho k Pozemku z dôvodu výstavby distribučnej transformačnej stanice v rámci Stavby.

III. PREDMET KÚPY, KÚPNA CENA A SPÔSOB JEJ ÚHRADY

1. Predávajúci touto zmluvou Pozemok predáva a Kupujúci Pozemok kupuje do svojho výlučného vlastníctva.
2. Kúpna cena za Pozemok bola stanovená dohodou Zmluvných strán vo výške 1070 €, slovom: tisíc sedemdesiat Euro za celú výmeru Pozemku. Podkladom pre určenie výšky kúpnej ceny bol znalecký posudok č. 49/2023 zo dňa 25.05.2023 vypracovaný odbornou spôsobilou osobou Ing. Pavlom Patinkom, Hviezdoslavova 313, 905 01 Senica.
3. Zmluvné strany sa dohodli, že povinnosť Kupujúceho zaplatiť Predávajúcemu kúpnu cenu, dohodnutú v čl. III., ods. 2. tejto zmluvy, preberá na seba Žiadateľ a ostatné Zmluvné strany s prevzatím tohto záväzku Žiadateľom súhlasia.
4. Zmluvné strany sa dohodli, že kúpnu cenu dohodnutú v čl. III., ods. 2. tejto zmluvy Žiadateľ zaplatí Predávajúcemu do 30 kalendárnych dní odo dňa nadobudnutia účinnosti tejto zmluvy a to na účet Predávajúceho uvedený v čl. I. tejto zmluvy . Variabilný symbol platby je 1720205072.

IV. VKLAD DO KATASTRA NEHNUTEĽNOSTÍ

1. Kupujúci nadobúda vlastníctvo k Pozemku podľa tejto zmluvy dňom povolenia vkladu do príslušného katastra nehnuteľností.
2. Zmluvné strany sa dohodli, že návrh na vklad vlastníckeho práva do katastra nehnuteľností z tejto zmluvy (ďalej len „**Návrh na vklad**“), spolu so všetkou dokumentáciou a prílohami, ktoré vyžadujú príslušné právne predpisy, podá Žiadateľ do 10 kalendárnych po nadobudnutí účinnosti tejto zmluvy, pričom Predávajúci a Kupujúci týmto výslovne poverujú Žiadateľa na podanie takéhoto Návrhu na vklad, ako aj na prípadné dopĺňanie Návrhu na vklad, nahliadanie do spisu a podávanie informácií. Žiadateľ sa zaväzuje, že do 10 kalendárnych dní odo dňa podania Návrhu na vklad, doručí Predávajúcemu a Kupujúcemu kópiu Návrhu na vklad s vyznačeným dátumom a hodinou podania Návrhu na vklad.
3. Zmluvné strany sa dohodli, že úhradu nákladov spojených s uzatvorením tejto zmluvy (úradné osvedčenie podpisu Predávajúceho, poštovné, a iné náklady s tým súvisiace) a úhradu správnych poplatkov spojených s podaním Návrhu na vklad znáša Žiadateľ.
4. Zmluvné strany berú na vedomie, že podpísaním tejto zmluvy sú svojimi zmluvnými prejavmi viazané až do vydania rozhodnutia o povolení vkladu vlastníckeho práva Kupujúceho k Pozemku podľa tejto zmluvy do katastra nehnuteľností.
5. Ak Návrh na vklad bude zamietnutý, táto zmluva stráca platnosť.

V. OSOBITNÉ VYHLÁSENIA ZMLUVNÝCH STRÁN

1. Predávajúci vyhlasuje, že je oprávnený s Pozemkom nakladať a že na Pozemku neviaznu žiadne dlhy, vecné bremená, záložné práva ani iné práva tretích osôb a Kupujúci kupuje Pozemok bez akýchkoľvek tiarch. **Pre vylúčenie pochybností vecné bremeno zapísané na liste vlastníctva č. 60 v nasledovnom znení: „Vecné bremeno spočívajúce v povinnosti vlastníka pozemku registra E KN parcelné číslo 543, zastavaná plocha a nádvorie o výmere 3625 m² a pozemku registra E KN parcelné číslo 1615/1, orná pôda o výmere 1823 m² strieť v prospech oprávneného z vecného bremena: a) zriadenie a uloženie prípojky vodovodu a splaškovej kanalizácie v rozsahu dielu č. 1 o výmere 211 m² odčleneného od pozemku registra E KN parcelné číslo 543 a dielu č. 3 o výmere 19 m² odčleneného od pozemku registra E KN parcelné číslo 1615/1, vyznačenom v Geometrickom pláne č. 23/2017, úradne overenom pod. č. 393/2017, b) vstup, prechod a prejazd peši, motorovými a nemotorovými dopravnými prostriedkami na pozemok registra E KN parcelné číslo 543, zastavaná plocha a nádvorie o výmere 3625 m² a pozemok registra E KN parcelné číslo 1615/1, orná pôda o výmere 1823 m² za účelom prevádzkovania, údržby, opravy, rekonštrukcie a odstránenia prípojky vodovodu a splaškovej kanalizácie, v prospech: Pavel Ďurina, rodné priezvisko Ďurina, dátum narodenia 01.08.1968, Petrov 448, 69665 Petrov, Česká republika, na základe V-2812/2018 vklad povolený 11.09.2018, č.z.1790/18“ (ďalej len „Vecné bremeno“) neviazne na parcele č. 1615/1 v rozsahu diel 2 o výmere 1 m² v zmysle Geometrického plánu špecifikovaného v článku II. ods. 2 tejto zmluvy a preto Vecné bremeno neprechádza na novovytvorený Pozemok.**
2. Predávajúci vyhlasuje, že nemá vedomosť o tom, že na Pozemku sú identifikované environmentálne záťažové látky, sú v súčasnosti a boli v minulosti skladované odpady alebo iné zdraviu škodlivé látky.
3. Kupujúci vyhlasuje, že pred uzatvorením tejto zmluvy sa oboznámil so stavom Pozemku z písomnej dokumentácie Predávajúceho ako aj z osobnej prehliadky Pozemku.
4. Predaj Pozemku Kupujúcemu bol schválený Mestským zastupiteľstvom v Senici uznesením č. 4/2023/164 zo dňa 22.06.2023 a uznesením č. 8/2023/254 zo dňa 14.12.2023. Kópia výpisu z uznesenia Mestského zastupiteľstva číslo 4/2023/164 a číslo 8/2023/254 tvorí prílohu tejto zmluvy a je neoddeliteľnou súčasťou tejto zmluvy.
5. Zmluvné strany berú na vedomie, že Kupujúci je zapísaný v registri partnerov verejného sektora (link: <https://rpvs.gov.sk/rpvs/Partner/Partner/Detail/9716>).

VI. ZÁVEREČNÉ USTANOVENIA

1. Táto zmluva nadobúda platnosť a účinnosť dňom jej podpísania Zmluvnými stranami. Ak je však ktorákoľvek zo Zmluvných strán povinná osoba podľa § 2 zákona č. 211/2000 Z. z. o slobodnom prístupe k informáciám a o zmene a doplnení niektorých zákonov (ďalej len „Zákon o slobode informácií“), táto zmluva nadobúda platnosť dňom jej podpísania Zmluvnými stranami a účinnosť dňom nasledujúcim po dni jej zverejnenia.
2. Zmluvné strany berú na vedomie, že Predávajúci je povinná osoba podľa § 2 Zákona o slobode informácií. Predávajúci ako povinná osoba podľa § 2 Zákona o slobode informácií zverejní túto zmluvu najneskôr do 30 kalendárnych dní odo dňa jej platnosti a doručí Kupujúcemu písomné potvrdenie o zverejnení tejto zmluvy do 10 kalendárnych dní odo dňa jej zverejnenia.
3. Neoddeliteľnou súčasťou tejto zmluvy sú:
Príloha č. 1: Kópia listu vlastníctva č. 3353 a č. 60 pre kat. územie Senica
Príloha č. 2: Kópia výpisu z uznesenia Mestského zastupiteľstva číslo 4/2023/164 a číslo 8/2023/254
Príloha č. 3: Kópia geometrického plánu č. 2/2023
4. Vzťahy Zmluvných strán založené touto zmluvou, ktoré táto zmluva výslovne neupravuje, sa riadia príslušnými ustanoveniami Občianskeho zákonníka a ostatných platných právnych predpisov Slovenskej republiky.
5. V prípade, že ktorékoľvek ustanovenie tejto zmluvy bude súdom alebo príslušným štátnym orgánom z akéhokoľvek dôvodu prehlásené za neplatné, nedostatočne určité alebo nevykonateľné, Zmluvné strany sa zaväzujú odstrániť dodatkom tejto zmluvy takúto neplatnosť, nedostatočnú určitosť alebo nevykonateľnosť takým spôsobom, aby bol zmysel tejto zmluvy naplnený.
6. Akékoľvek zmeny tejto zmluvy je možné vykonať výlučne na základe písomnej dohody Zmluvných strán formou písomných dodatkov podpísaných Zmluvnými stranami.
7. Táto zmluva je vyhotovená v šiestich exemplároch rovnakej právnej sily, z ktorých po podpise tejto zmluvy Zmluvnými stranami po jednom vyhotovení obdržia Predávajúci a Žiadateľ, dve vyhotovenia obdržia Kupujúci a dve vyhotovenia budú použité pre účely konania o povolení vkladu vlastníckeho práva do katastra nehnuteľností.
8. Zmluvné strany vyhlasujú, že ich zmluvná vôľnosť nie je obmedzená a ich vôľa vyjadrená v tejto zmluve je vážna, slobodná a určitá. Zmluvné strany si túto zmluvu prečítali a na znak súhlasu s jej obsahom ju bez akéhokoľvek

- nátlaku vlastnoručne podpísali.
9. Osobné údaje, ktoré sú súčasťou tejto zmluvy, sú spracúvané v súlade s informáciami o ochrane osobných údajov, ktoré sú dostupné vždy v aktuálnom znení na www.zsdis.sk/GDPR.

Predávajúci

V Senici dňa

podpis : _____
meno : Ing. Mgr. Martin Džačovský
funkcia : primátor
Mesto Senica

Kupujúci

V Bratislave dňa

podpis : _____
meno : Ing. Xénia Albertová
funkcia : vedúca riadenia vlastníckych vzťahov
Západoslovenská distribučná, a.s.

podpis : _____
meno : Jaroslav Klimaj
funkcia : expert riadenia vlastníckych vzťahov
Západoslovenská distribučná, a.s.

Žiadateľ

V Senici dňa

podpis : _____
meno : Ivona Jurková
funkcia : člen predstavenstva
HÍLEK a spol.,a.s.

podpis : _____
meno : Marlán Hercegh
funkcia : člen predstavenstva
HÍLEK a spol.,a.s.

Úrad geodézie, kartografie a katastra Slovenskej republiky

VÝPIS Z KATASTRA NEHNUTEĽNOSTÍ

Okres : 205 Senica
Obec : 504203 Senica
Katastrálne územie : 855006 Senica

Dátum vyhotovenia : 24.1.2024
Čas vyhotovenia : 15:16:41
Údaje platné k : 23.1.2024 18:00:00

Výpis je nepoužiteľný na právne úkony

VÝPIS Z LISTU VLASTNÍCTVA č. 3353
ČIASTOČNÝ

ČASŤ A: MAJETKOVÁ PODSTATA

Parcely registra „C“ evidované na katastrálnej mape

Počet parcel: 1

Parcelné číslo	Výmera v m ²	Druh pozemku	Spôsob využívania pozemku	Druh chránenej nehnuteľnosti	Spoločná nehnuteľnosť	Umiestnenie pozemku	Druh právneho vzťahu
722/2	18	Zastavaná plocha a nádvorie	18		1	1	
Iné údaje: Bez zápisu							

Ostatné PARCELY registra „C“ nevyžiadané.

Legenda

Spôsob využívania pozemku

18 Pozemok, na ktorom je dvor

Spoločná nehnuteľnosť

1 Pozemok nie je spoločnou nehnuteľnosťou

Umiestnenie pozemku

1 Pozemok je umiestnený v zastavanom území obce

PARCELY registra „E“ nevyžiadané.

STAVBY nevyžiadané.

ČASŤ B: VLASTNÍCI A INÉ OPRÁVNENÉ OSOBY Z PRÁVA K NEHNUTEĽNOSTI

Vlastník

Počet vlastníkov: 1

Poradové číslo	Titul, priezvisko, meno, rodné meno / Názov Miesto trvalého pobytu / Sídlo Dátum narodenia, rodné číslo / IČO / Iný identifikačný údaj	Spoluvlastnícky podiel
1	Mesto Senica, Štefánikova 1408/56, Senica, PSČ 905 25, SR, IČO: 309974	1/1
	Titul nadobudnutia	

X-7/93. vz. 393/93 , Zápis geom.plánu do KN Z - 2502/09 vz.1342/09
 Z-1123/93. vz. 397/93
 Zápis stavby do KN Z-1175/11 vz. 733/11
 Zámenná zmluva V-1113/11 zo dňa 20.6.2011 vz. 1013/11
 Rozhod. Obvod. poz. úradu R-224/11 vz. 1014/11
 Zápis stavby do KN Z-1510/11 vz. 1015/11
 Zápis do KN Z-1849/11 vz. 1029/11
 Z-1131/93. vz.399/93
 ZAPIS VĽASTN.PRAV Z-1110/93-VZ 436/93.
 Z 1916/93-VZ 487/93. vz.487/93
 Zapis vl.prav zn.;238/2/92/uPK VZ-521/93,
 Z - 627/93-vz 559/93.
 KUPA V 802/93-VZ 44/94.
 Del.protokol v zm. zak.138/1991 Zb. vz. 62/94
 Z-2103/93-VZ 73/94.
 zanik obmdz. Z - 415/94 vz. 93/94
 zapis vl.prav Z-236/94 vz. 114/94
 PREHLASENIE PRE KN ZAPIS BUDOV Z/- 551/94;dodatok k del.prot.Z-756/94; vz. 139/94
 del.prot.vz.147/94
 GEOM.PLAN A Z-800/94-VZ 156/94.
 zapis vl.prav Z-334/94; vz.212/94
 GEOM.PLAN-Z-1145/94. vz. 215/94
 del.prot. v zmysle zak.138/1991 Zb. vz.217/94;
 del.prot.v zmysle zak.c.138/91 Zb. Z - 1329/94; vz. 261/94
 Z-751/94 del.prot.zak.138/91 Zb.
 C.J.FIN.HA -VZ 545/93.
 KUPA V-642/94. vz.299/94
 Del.prot. zak.138/91 Zb. vz.304/94
 Z-1408/94 vz. 310/94
 DELIMITACIA ZO DNA 20.1092-C.J.162/92. vz.320/94
 Z - 1997/94 - zapis vl.prav. vz.352/94
 Z-809/94 - zapis vl. prav - zak.138/91 Zz. vz. 38494
 Z - 2313/94 - del.prot. v zmysle zak.c.138/91 Zb. vz.28/95
 Z-2312/94 - zapis vl. prav zak.c. 138/91 Zb. vz.7195
 KUPNA ZMLUVA R.I.3345/92. vz. 144/95
 Z - 563/95 - zapis vl. prav kupna zml. N 173/82, NZ 167/82 a del. prot. zak.c. 138/91 Zb. vz. 247/95
 Z-612/94-KVITANCIA K V-265/1994 vz.265/95
 Z - 206/95 - del.prot. zak.c. 138/91 Zb. vz. 299/95
 Z - 687/95 - zapis vl. prav, geom. pl. c.189/95. vz. 300/95
 Z - 827/94 - del.prot.zak. c. 138/91 Zb.geom. pl. c. 252/94. vz. 301/95
 Z - 810/94 del.prot. zak.138/91 Zb.geom.pl.184/94. vz.302/95
 Z - 899/94 del.prot. zak.c.181/91 Zb. vz. 303/95
 Z-952/95 - del.prot.zak.c. 138/91 zb,-geom.pl.30743061-34/95.
 Z-800/95 vz. 420/95
 Zapis vl. prav - del.prot.zak.138/91 Zb. v.z.235/92.
 Z-904/95 - zapis vl.prav - del.prot. zak.138/91 zb.
 Z - 1050/95 - zapis vl. prav - del. prot. zak.c. 138/91 Zb. vz-434/95
 Z - 905/95 zapis vl. prav - del.prot. zak. c. 138/91 Zb. vz. 435/95
 Z 908/95 - zapis vl. prav - del. prot. zak. c. 138/91 Zb.
 Z - 1050/95- del.prot. zak. c. 138/91 Zb.
 Del.prot.- zak. c. 138/91 Zb. vz. 622/95
 Z-1445/95. vz.642/95
 /Z - 1761/95 - del.prot. zak.c. 138/91 Zb. vz 689/95
 Z - 1938/95 - del.prot. zak.c.138/91 Zb. geom.pl.17654505-40/95.
 ZAPIS BUDOV Z - 2370/95 vz. 1040/95
 Z - 78/96 - del.prot. zak.c. 138/91 Zb. V.Z. 8/96.
 Z - 77/96 - del.prot. zak. c. 138/91 Zb. vz.21/96
 Z - 360/96 - zapis vl. prav geom.pl.c.17654505-51/95. vz. 69/96
 Z - 180/94 - zapis vl.prav zak.c.138/91 Zb. vz.237/96
 Z - 1203/96 - del.prot. v zm. zak.138/1991 Zb. vz.271/96
 Z - 726/96 - zanik zal. prava V-457/93. vz. 273/96
 Z-1275/96 - Oprava sup.cisla. vz. 281/96
 ZMLUVA O PREVODE PRIVATIZOVANEHO MAJETKU V-499/96 vz. 326/96
 Z - 1697/96 - zapis vl. prav - zak. 138/91 Zb. vz. 327/96
 KUPNA ZMLUVA V - 787/96 vz. 337/96
 DELIMITACIA vz. 340/96
 Z - 1850/96 - del.prot. zak.c.138/91 Zb. vz. 362/96
 Z - 2028/96 - Not.zap. N 201/96 Nz 136/96 - osvedcenie / geom.pl. 17654505-20/96/. vz. 391/96
 ZMENA SUP. CISLA Z- 455/96 vz. 476/96
 ZAMENNA ZMLUVA V - 658/96 vz. 478/96
 Z - 2447/96 - zapis vl. prav v KN v zm.zak. c.138/1991 Zb. vz. 480/96
 Z - 2765/96 - zapis vl. prav /zak.c.138/91 Zb./ vz. 496/96
 KUPNA ZMLUVA V-1068/96 vz. 522/96
 Z - 3080/96 - del.prot. zak.c. 138/91 Zb. vz. 556/96
 KVITANCIA K V-1064/94,PODLA Z 3180/96. vz. 566/96

Z - 820/94 - del.prot. zak.c. 138/91 Zb. vz.
 Z - 3575/96 - geom.pl.17654505-66/96.
 Z-3730/96,GEOM.PLAN-VZ 696/96.
 OSVEDCENIE PODLA ZAK.323/92 ZB.,N 247/96,NZ 227/96,Z 3391/96. vz. 766/96
 ZAPIS VL.PRAV A HZ-Z 3594/96. vz. 773/96
 KUPNA ZMLUVA V-1663/96 vz. 25/97
 KVITANCIA K V-458/93,PODLA Z-93/97. vz. 60/97
 KVITANCIA K V-457/93,PODLA Z-726/96-VZ 273/96 A Z-94/97. vz.61/97
 ZAPIS BUDOVY DO KN Z-338/97. vz. 225/97
 ZAPIS G.PLANU,PODLA Z-2317/94-VZ 230/97.
 ZAPIS G.PLANU,PODLA Z-399/94. vz. 231/97
 OSVEDCENIE N 347/96,NZ 318/96,Z 268/97.
 KUPNA ZMLUVA Z-1317/93. vz. 238/97
 OSVEDCENIE N 213/96,NZ 156/96,Z 3060/96. vz. 239/97
 ZMENA PK STAVU PODLA GP-A Z 3060/96. vz. 240/97
 ZAMENNA ZMLUVA V-1323/96. vz. 317/97
 ZMENA PODLA GEOM.PLANU C.17654505-14/97 A Z-421/97. vz. 449/97
 DELIMITACNY PROTOKOL Z-237/94-VZ 450/97 A ZAPIS BUDOVY .
 DELIMITACIA Z-692/97. vz. 461/97
 ZAPIS VL.PRAV-NOTARSKA ZAPISNICA N 79/97,NZ 82/97,Z-886/97. vz.494/97
 OSVEDCENIE PODLA ZAK.323/91 ZB.-N 80/97,NZ 83/97,Z-275/97. vz. 540/97
 ODSTRANENIE STAVBY NA P.C. 642/4 /KN OST.PL. / Z- 561/96 vz. 560/97
 DELIMITACNY PROTOKOL Z-247/94-VZ 579/97.
 ZAPIS VLASTN PRAV Z-1284/97. vz.597/97
 OSVEDCENIE PODLA ZAL. 323/92 ZB. N346/96, NZ 317/96, Z-142/97. vz. 987/97
 KUPNA ZMLUVA V-910/97. vz. 1017/97
 GP 410/89 A DELIMITACNY PROTOKOL VZ 206/92-VZ-1117/97.
 ZAPIS BUDOV Z-2960/97-VZ 1206/97.
 ZAPIS VL.PRAV Z-899/94-VZ 303/95.
 OSVEDCENIE N 217/97, NZ 209/97, Z-2927/97. vz.1259/97
 OSVEDCENIE N 17/97, NZ 12/97, Z -143/97-VZ 1367/97.
 OSVEDCENIE N 245/97, NZ 240/97, Z-2943/97-VZ 1367/97.
 ZAPIS VLASTN.PRAV Z-141/97. vz.1368/97
 OPRAVA GEOM. PLANU -VZ 1368/97.
 Kvitancia k v-385/95, Z-316/98 vz. 102/98
 Zápis vlastn.práv a zápis budov Z-342/98. vz 109/98
 Delimitácia Z-180/94-vz-159/98
 Delimitačný protokol. vz 177/98
 Zápis do KN Z-564/98. vz 281/98
 Zápis do KN Z-563/98. vz 282/98
 Kvitancia k V -1472/96 Z - 506/98 VZ 332/98
 Zápis geom. plánu -č.j.46/98-PČaSM, Z 807/98. VZ 361/98
 Dodatok k delimitácii zo dňa 6.9.1991 VZ 365/98
 Zápis do KN Z-1350/98. vz.445/98
 Zápis do KN Z-1480/98. vz. 531/98
 Delimitačný protokol Z-3007/97 a GP. vz.532/98
 GP-VZ 570/98.
 Zápis GP, Z-1778/98. vz.683/98
 Zápis budovy do KN Z - 1821/98 VZ 700/98
 Kúpna zmluva V - 965/98 VZ 703/98
 Zápis GP, podľa Z-1814/98. vz. 723/98
 Geometrický plan a Z-2060/98. vz. 788/98
 Zámenná zmluva V - 606/98 VZ 914/98
 Zápis vl.práv podľa N 276/98, NZ 279/98 a Z-2411/98. vz.1031/98
 Zmena podľa GP, Z-2579/98. vz. 1032/98
 Osvedčenie N 348/98, NZ 350/98, Z-2937/98. vz.1211/98
 Kvitancia k V-1577/96-vz.681/96 podľa Z-3084/98 VZ 1307/98
 Zápis do KN Z-3239/98. vz. 1408/98
 Zrušenie zál. práva k V-1065/94, podľa Z-3201/98. vz. 1410/98
 Zápis do KN Z-2929/98. vz.1412/98
 Delimitácia Z-2352/98. vz.1442/98
 Kúpna zmluva V - 1147/98 VZ 38/99
 Kúpna zmluva V - 1177/98 VZ 39/99
 Zápis do KN podľa Z-340/99 VZ 223/99
 Zámenná zmluva V - 39/99 VZ 225/99
 Doplnenie zápisu z pol. vz 303/95.
 Zápis do KN Z - 447/99 VZ 274/99
 Zápis do KN Z-380/99
 Zámenná zmluva V - 185/99 VZ 431/99
 Zápis do KN Z - 722/99 VZ 464/99
 Oprava zápisu v KN Z - 975/99 VZ 563/99
 Zápis vl. práv č.j.100/97-PČ a SM, Z-1704/97.
 Identifikácia pk.parc. č.503. vz.672/99
 Zápis budovy Z - 1237/99 VZ 674/99
 Zápis do KN Z - 1238/99 / osvedčenie N 170/99 NZ 176/99/ VZ 706/99

Zápis do KN Z -1239/99 /osvedčenie N -171/99 Nz 177/99 / VZ 707/99
Zápis do KN Z - 1147/99 VZ 734/99
Kúpna zmluva V - 854/99 VZ 854/99
Rozhodnutie Poľn.1580/s.403/98 Mik. Z - 1531/99 VZ 1179/99
Zápis do KN Z - 2407/99 VZ 1193/99
Osvedčenie N 404/99, NZ 410/99, Z-2583/99. vz. 1335/99
Zápis do KN Z 2647/99 vz. 1369/99
Zápis do KN Z -2609/99 VZ 1353/99
Osvedčenie N 436/99, NZ 441/99, Z-2765/99. vz. 1/00
Zmena podľa geom. pl. Z -2645/99 VZ 271/00
Zápis do KN Z - 473/2000 VZ 401/00
Kúpna zmluva V - 28/2000 VZ 428/2000
Zápis do KN Z - 1370/99 VZ 1004/99
Zmena podľa geom.plánu. Z-695/2000. VZ.454/00
Zámenná zmluva V - 167/2000 VZ 517/00
Zápis do KN Z - 963/2000 VZ 613/00
Kúpna zmluva V - 506/2000 VZ. 643/00
Osvedčenie N - 56/00 NZ - 55/00 Z - 615/2000
Zápis vl. práv Z-1106/2000. vz.659/00
Zápis do KN-zmena pop.čísła Z-1197/2000. vz.742/00
Zápis do KN Z - 1235/2000 vz. 760/00
Osvedčenie N -57/00 NZ 56/00 Z -616/2000 vz.843/00
Zápis do KN Z - 613/2000 vz.847/00
Zápis do KN Z - 1284/2000 VZ 849/2000
Zápis delimitačného protokolu Z - 1132/2000
doplňujúci zápis p.č. 1626/2 Z - 810/94
Zápis vl.práv Z-1173/2000. vz. 956/00
Zápis do KN č.j 49/00 Z - 1374/2000 vz.961/00
Zápis do KN Z - 614/2000 vz. 1072/00
Zámenná zmluva V - 1275/2000 vz. 1081/00
Rozhodnutie Poľ.5264/s. 949/2000-Mik., Z-2030/2000, Z-2031/2000. vz.1129/00
Zápis stavieb do KN Z - 2000/2000 vz. 1132/00
Zápis do KN podľa gp.pri Z-1638/2000-VZ 1148/2000.
Zápis do KN Z - 1068/2000 vz. 1222/00
Identifikácia pk.parc.č. 118/3 k.ú.Senica-vz 1267/00.
Kúpna a zámenná zmluva V -1840/2000 vz. 46/01
Kvitancia k V - 1185/99 Z - 181/01 vz.98/01
Osvedčenie N 75/98 NZ 73/98 Z - 636/98 VZ 691,692/98
Kvitancia k V - 712/98 a V - 1577/96 podľa Z - 298/01 vz. 244/01
Osvedčenie N -149/00 NZ 150/00 Z - 2563/2000 vz.265/01
Zápis do KN Z - 437/01 vz.322/01
Zápis do KN Z-2182/2000 vz.356/01
Rozhodnutie Poľn.s.579/2000/2001- Mik Z - 372/01 vz. 377/01
Zápis do KN Z - 2805/98 VZ 1441/98
Zámenná zmluva V - 117/01 VZ 138/01
Zápis stavby do KN Z - 2609/000 vz. 410/01
Zápis do KN Z - 997/01 vz.467/01
Dodatok k delimitácii Z -997/01 vz. 469/01
Osvedčenie N -173/01 NZ 173/01 Z - 1185/01 VZ 611/01
Kúpna zmluva V - 1057/01 VZ 614/01
Kúpna zmluva V -1157/01 VZ 615/01
Osvedčenie N - 257/00 NZ 259/00 Z - 2615/00 vz. 620/01
Rozhodnutie Z - 787/05 vz.1434/05
Zápis do KN Z - 1272/01 vz.672/01
Kúpna zmluva V - 1177/01 vz.769/01
Kúpna zmluva V - 1179/01 vz. 770/01
Zápis od KN Z - 2002/01 vz.1050/01
Zápis stavby do KN Z - 2087/01 vz. 1122/01
Kúpna zmluva V - 2111/01 vz. 1276/01
Osvedčenie N 131/00 NZ 132/00 Zák.č.323/92 Zb. Z - 1031/00 vz.18/02
Kúpna zmluva V - 772/01,Kúpna zmluva V - 773/01Kúpna zmluva V - 774/01Kúpna zmluva V - 775/01,Kúpna zmluva V - 1947/01 vz 1266/01
Kvitancia k V - 1623/99 Z - 505/02
Kvitancia k V - 578/97 Z - 552/02 vz.420/02
Kvitancia k V - 421/99 Z - 551/02 vz. 421/02
Zápis do KN Z - 370/02 vz. 1280/02
Zápis do KN Z - 2498/97 vz. 1291/02
Kvitancia k V -604/96 Z - 730/02,Z-834/02 vz. 1396/02
Delimitačný protokol č.j.2/2002.PČ a SM Z - 1593/02 vz.1397/02
Delimitácia Č.j.32/91 PČ a SM vz.14/92
Kúpna zmluva V - 2043/02 vz. 1576/02
Kúpna zmluva V - 2042/02 vz. 1577/02
Zápis vl.práv Z - 2239/02 vz. 36/03
Zápis vl.práv Z -2254/99 vz. 38/03
Zmluva o prevode privatizovaného majetku V - 2588/02 vz. 125/03

Zámenná zmluva V -510/03 vz. 537/03
 Dodatok del.protoklu Z - 1202/03 vz.1024/03
 Zápis geom.pl. do KN Z - 715/03 vz.1024/03
 Zámenná zmluva V - 842/05 vz. 1171/05
 Zápis do KN R- 141/05 vz.1214/05
 Zápis geo.pl. do KN Z - 943/05 vz. 1370/05
 Zápis geom.plánu do KN Z - 960/05 vz.1371/05
 Zápis geom.plánu do KN Z - 1030/05 vz.1470/05
 Rozhodnutie o určení súp.čís. R - 282/05 vz. 1651/05
 Zápis geom.plánu do KN Z- 1365/05 vz.1684/05
 Zápis do KN Z - 1406/05 vz. 1742/05
 Zápis geom.plánu do KN Z - 1424/05 vz.1755/05
 Zrušenie súp.čís. Z - 1481/05 vz.1769/05
 Zápis geom.plánu do KN Z - 1482/05 vz. 1783/05
 Kúpna zmluva V - 1588/05 vz.1815/05
 Zápis geom.plánu do KN Z - 1333/05 vz.1900/05
 Kúpna zmluva V - 1862/05 vz. 1950/05
 Zámenná zmluva V - 1863/05 vz. 1976/05
 Výmaz záj.práva k V - 1442/00 Z - 157/02 vz. 1114/03
 N - 331/01 Z - 2001/01 vz. 1204/03
 Zámenná zmluva V - 2159/05 vz. 2111/05
 Zápis geom.plánu do KN Z - 1797/05 vz.2120/05
 Zápis geom.plánu do KN Z - 1947/05 vz. 2165/05
 Rozhodnutie Pol'n. 1501/s.37/2005/Mik Z - 2020/05 vz. 2244/05,
 Zápis geom.plánu do KN Z - 2287/2010 vz. 1405/2010
 Potvrdenie o zániku záj.práva k V - 1955/04 Z - 2472/05 vz.2275/05
 Zápis do KN Z - 2264/04 vz. 104/06
 Zápis do KN Z - 1759/05 vz.169/06
 Zápis geom.plánu do KN Z - 36/06 vz. 178/06
 zápis geom.plánu od KN Z - 2500/05 vz. 179/06
 Zápis stavby do KN Z - 91/06 vz. 209/06
 Zápis geom.plánu do KN Z - 8/06 vz.260/06
 Zápis do KN Z - 35/86 vz.262/06
 Zápis geom.plánu do KN Z - 92/06 vz.274/06
 Zmena užívania stavby Z - 465/06 vz.400/06
 Zápis geom.plánu do KN Z - 466/06 vz.401/06
 Zápis geom.plánu do KN Z - 2330/05 vz.402/06
 Kúpna zmluva V - 604/06 zo dňa 31.3.2006 vz.444/06
 Zápis geom.plánu do KN Z - 625/06 vz.581/06
 Zápis geom.plánu do KN Z - 626/06 , Kúpna zmluva V -447/03 , V-449/03, V - 448/03, V-450/03 , vz.706/06
 Darovacia zmluva V - 1246/06 zo dňa 12.6.2006 vz. 772/06
 Zápis geom.plánu do KN Z - 949/06 vz.826/06
 Zápis geom.plánu do KN Z - 950/06 vz.827/06
 Kúpna zmluva V -1285/06 zo dňa 12.7.2006 ,Z-1240/06 vz.953/06
 Zápis geom.plánu do KN Z - 1234/06 vz. 1018/06
 Zápis geom.plánu do KN Z - 1318/06 vz. 1040/06
 Zápis geom.plánu do KN Z- 1592/06 vz.1168/06
 Kúpna zmluva V - 1721/06 zo dňa 24.8.2006 vz.1209/06
 Zápis do KN Z - 1842/06 vz. 1411/06
 Zápis do KN Z - 884/06 vz. 1473/06
 Kúpna zmluva V - 2417/06 zo dňa 13.11.2006 vz.1617/06
 Kúpna zmluva V - 2418/06 zo dňa 13.11.2006 vz.1618/06
 Zápis geom.plánu do KN Z - 2057/06 vz.1673/06
 Zápis správy do KN Z- 1974/06 vz. 1689/06
 Zápis správy do KN Z - 2103/06 vz.1700/06
 Zápis správy do KN Z - 1973/06 vz. 1710/06
 Zápis správy do KN Z - 2108/06 vz. 1711/06
 Zápis správy do KN Z- 1972/06 vz. 1809/06
 Zápis stavieb do KN Z - 2083/06 vz. 1813/06
 Kúpna zmluva V - 2741/06 zo dňa 21.12.2006 vz.1829/06
 Kúpna zmluva V - 2770/06 zo dňa 22.12.2006 vz.1831/06
 Kúpna zmluva V - 2794/06 zo dňa 27.12.2006 vz.1844/06
 Zápis správy do KN Z - 2104/06 vz.10/07
 Rozhodnutie Pol'n. 2588/s.6/2005 -Mik Z - 62/07 vz. 146/07
 Kúpna zmluva V - 233/07 zo dňa 21.2.2007 vz.281/07
 Zápis správy Z - 328/07 vz.292/07
 Zápis do KN Z-453/07 vz. 381/07
 Zápis do KN Z - 494/07 vz.463/07
 Zápis správy do KN Z - 2102/06 vz. 639/07
 Zápis do KN Z - 1134/07 , Rozhodnutie Pol'n. 693/s.96/2007. Mik R - 459/07 vz. 871/07
 Zámenná zmluva V - 1634/07 zo dňa 16.7.2007 vz. 1018/07
 Rozhodnutie o zrušení stavieb Z - 1618/07 vz.1140/07
 Rozhodnutie Pol'n. 1279//s.25/2007- Mik Z - 1408/07 vz. 1151/07
 Kúpna zmluva V - 1921/07 zo dňa 16.8.2007 vz. 1168/07

Výmaz zál.práva k V -1494/06 Z - 1689/07 vz. 1277/07
Oprava v KN X - 51/07 vz.1289/07
Zápis geom.plánu do KN Z -1619/07 vz. 1321/07
Zápis stavby do KN Z - 2321/07 vz. 1560/07
Zápis geompl. do KN Z -1950/07 vz.1598/07
Kúpna zmluva V - 2870/07 zo dňa 27.11.2007 vz.1699/07
Rozhodnutie o odstránení stavieb Z - 2252/07 vz. 1860/07
Zápis stavby do KN Z - 2361/07 vz. 85/08
Zápis do KN Z - 2576/07 vz. 163/08
Kúpna zmluva V - 21/08 zo dňa 28.1.2008 vz.176/08
Kúpna zmluva V - 22/08 zo dňa 28.1.2008 vz.177/08
Kúpna zmluva V - 253/08 zo dňa 5.2.2008 vz.237/08
Kúpna zmluva V - 283/08 zo dňa 11.2.2008 vz. 266/08
Zámenná zmluva V - 336/08 zo dňa 7.3.2008 vz. 362/08
Zápis do KN Z - 1915/07 vz. 624/08
Zápis geom. plánu do KN Z - 348/08 vz. 652/08
Kúpna zmluva V - 996/08 zo dňa 29.4.2008 vz.711/08
Rozhodnutie Pol'n.287/s.17/2008-Mik Z - 519/08 vz. 734/08
Zápis geom.plánu do KN Z - 584/08 vz. 739/08
Zámenná zmluva V - 1474/08 zo dňa 12.6.2008 vz. 969/08
Kúpna zmluva V - 1475/08 zo dňa 12.6.2008 vz. 974/08
Zmena súp.čís. Z - 1289/08 vz. 1234/08
Výmaz zál.práva k V - 1257/06 Z - 1536/08 vz. 1305/08
Kúpna zmluva V - 2236/08 zo dňa 19.8.2008 vz. 1335/08
Kúpna zmluva V - 2315/08 zo dňa 26.8.2008 vz.1393/08
Kúpna zmluva V - 2524/08 zo dňa 18.9.2008 vz.1491/08
Zmena súp.čís. R - 357/08 vz. 1676/08
Oprava výmery X - 20/08 vz. 1947/08
Zápis geom.plánu do KN Z - 2362/08 vz. 1977/08
Kúpna zmluva V - 3428/08 zo dňa 8.12.2008 vz.2012/08
Vymazanie poznámky Z - 2678/08 vz.39/09
Zápis do KN Z- 2821/08 vz. 81/09
Zápis do KN Z - 198/09 vz. 179/09
Zápis do KN Z - 144/09 vz. 182/09
Kúpna zmluva V - 102/09 zo dňa 9.2.2009 vz.202/09
Rozhodnutie Pol'n. s.207/08/09 -Mik R -91/09 vz. 216/09
Rozhodnutie Pol'n. 272/s.34/2009 -Mik R - 122/09 vz. 346/09
Zápis geom.plánu do KN Z - 651/09 vz. 446/09
Ostráňenie stavieb Z - 833/09 vz. 508/09, Delimitačný protokol Z -745/09 / Z - 1994/05/ vz. 570/09
Zápis geom.plánu do KN Z - 1116/09 vz. 643/09
Zápis do KN Z - 1212/09 vz. 664/09
Zápis geom.plánu do KN Z - 1285/09 vz. 703/09
Kúpna zmluva V - 908/09 zo dňa 15.6.2009 vz.747/09
Rozhodnutie Pol'n. 4184/s.252/08/2009 - Mik . R -240/09 vz. 855/09
Zápis geom.plánu do KN Z - 1117/09 vz. 911/09
Kúpna zmluva V - 1328/09 zo dňa 20.8.2009 vz.1039/09
Zámenná zmluva V -1861/09 zo dňa 29.12.2009 vz. 1575/09
Zápis geom.plánu do KN Z - 2980/09 vz.149/2010
Kúpna zmluva V - 1724/09 zo dňa 27.1.2010 vz.157/2010
Zápis do KN Z - 118/2010 vz. 226/2010
Zápis rozostavanej stavby do KN Z - 246/2010 vz.251/2010
Zápis geom.plánu do KN Z - 308/10 vz.291/2010
Zápis geom. plánu do KN Z -459/2010 vz.334/2010
Zápis geom. plánu do KN Z - 668/2010 vz.402/2010
Zápis geom. plánu do KN Z - 744/10 vz. 513/2010
Rozhodnutie Pol'n. 355/s.67/2010-Mik R - 297/2010 vz. 583/2010
Kúpna zmluva V - 844/2010 zo dňa 20.5.2010 vz. 794/2010
Kúpna zmluva V -1037/2010 zo dňa 8.6.2010 vz. 932/2010
Zápis do KN Z - 1320/2010 vz. 953/2010
Zápis geom.plánu do KN Z - 1418/2010 vz. 954/2010
Zápis stavby do KN Z - 1479/2010 vz.977/2010
Zápis geom.plánu do KN Z - 1480/2010 vz.978/2010
Kúpna zmluva V - 1286/2010 zo dňa 13.7.2010 vz. 1092/2010, Kúpna zmluva V -1351/2010 zo dňa 19.7.2010 vz. 1130/2010
Zmluva o bezodplatnom prevode V - 1522/2010 zo dňa 5.8.2010 vz. 1239/2010
Zápis geom.plánu do KN Z - 2035/2010 vz.1350/2010
Zápis geom.plánu do KN Z - 2287/2010 vz.1405/2010
Zápis geom.plánu do KN Z - 2288/2010 vz. 1406/2010
Rozhodnutie Pol'n. 1496/s.196/09/2010 Mik R - 498/2010 vz.1428/2010
Zápis geom. plánu do KN Z - 2365/2010 vz. 1508/2010
Kúpna zmluva V - 2469/2010 zo dňa 7.12.2010 vz. 1795/2010
Kúpna zmluva V - 2471/2010 zo dňa 7.12.2010 vz. 1796/2010
Zápis geom.plánu do KN Z - 3103/2010 vz. 1807/2010
Zápis geom.plná do KN Z - 3102/2010 vz. 1808/2010
Zápis geom.plánu do KN Z - 3010/2010 vz. 1815/2010

Zápis geom.plánu do KN Z - 3176/2010 vz. 1874/2010
 Kvitancia k V -380/95 , V -1323/96 Z - 1340/02 vz.1374/03
 Zmena užívania stavby Z - 1390/03 vz. 1684/03
 Dodatok del. protokolu /pöv.zápis- vz.101/81 / Z- 2157/03 vz. 1759/03
 Zápis do KN Z - 2046/03 vz. 1953/03
 Oprava v KN X - 38/03 vz. 2013/03
 Oprava v KN X - 32/03 vz.2014/03
 Delimitácia č.j. 7/03 Z - 1391/03 vz. 164/04
 Zápis do KN Z - 1389/03 vz.181/04
 Delimitačný protokol Z - 1725/96 vz. 429/04
 Zápis stavby do KN Z - 2575/03 vz.485/04
 Zápis do KN Z - 2583/00 vz. 572/04
 Rozhodnutie 23-R-/03 Mar. Z - 128/04 vz. 573/0/4
 Darovacia zmluva V - 535/04 vz. 703/04
 Zápis stavby do KN Z - 606/04 vz.911/04
 Výmaz zál.práva k V - 2135/01 Z - 668/04 vz. 914/04
 Zápis do KN Z - 877/04 vz.1053/04
 Zápis do KN Z - 878/04 vz. 1062/04
 Zápis budovy Z-1821/98 vz.700/98
 Osvedčenie N - 77/04 NZ 12620/04 Z - 399/04 vz. 1051/04
 Osvedčenie N -265/04 Nz. 39606/04 Z - 1027/04 vz. 1109/04
 Kúpna zmluva V - 1525/04 vz.1286/04
 Kúpna zmluva V - 1603/04 vz. 1313/04
 Zápis do KN Z - 1581/04 vz.1322/04
 Zápis do KN Z - 1896/04 vz.1419/04
 Darovacia zmluva V - 1779/04 vz.1487/04
 Kúpna zmluva V - 1938/04 vz. 1581/04
 Zápis do KN Z - 1840/04 vz.1615/04
 Zápis do KN Z-176/05, vz.657/05
 Rozhodnutie č.j.R-16/05-Wá, Z-393/05 vz.741/05
 Zápis geo.plánu do KN Z - 242/05 vz. 912/05
 V-843/02 vz.724/02
 Kúpna zmluva V-1173/07 zo dňa 4.6.2007 vz.773/07
 Kúpna zmluva V - 2314/09 zo dňa 15.1.2010 vz.74/2010
 Výmaz zál.práva k V-606/10, Z-606/10 vz.365/10
 Zápis do KN Z-3300/10 vz. 61/11
 Zápis geom. plánu Z-3299/10 vz. 75/11
 Zamenná zmluva V-2859 zo dňa 20.1.2011 vz. 118/11
 Zápis Základnej školy V.P.Tótha Z-305/09 vz. 295/11
 Zápis geom. plánov Z-367/11 v.z. 512/11
 Zámenná zmluva V - 652/11 zo dňa 26.4.2011, vz.678/11
 Kúpna zmluva V-884/08 zo dňa 23.04.2008, V-1897/08 zo dňa 17.07.2008, V-3124/08 zo dňa 19.12.2008, V-103/09 zo dňa 09.02.2009, Zápis geometrického plánu do KN, Z-2000/11, vz.1190/11
 Zápis GP do KN, Z-2057/11, vz.1201/11
 Zápis stavby do KN, Z-2117/11, vz.1318/11
 Zámenná zmluva V-1912/11 zo dňa 05.10.2011, zm.č.1494/11
 Žiadosť o výmaz záložného práva V-1510/2009, Z-3036/11, zm.č.1873/11
 Zápis stavby do KN, Z-3517/11, zm.č.1992/11
 Zápis do KN, Z-3518/11, zm.č.77/12
 Žiadosť o zápis geometrického plánu do KN, R-29/12, zm.č.144/12
 Kúpna zmluva V-2030/11 zo dňa 07.02.2012, zm.č.238/12
 Zámenná zmluva V-498/12 zo dňa 19.03.2012, zm.č.440/12
 Zápis geom.plánu, R-215/12, zm.č.672/12
 Kúpna zmluva V - 1036/12 zo dňa 12.6.2012, zm.č.829/12
 Zápis GP do KN, R-234/12, zm.č.989/12
 Žiadosť o výmaz záložného práva k V-1463/2010, Z-1501/12, zm.č.1134/12
 Zápis stavby do KN, Z-1608/12, zm.č.1196/12
 Protokol o oprave chyby X-74/12, zm.č.1700/12
 Zápis GP do KN, Z-2740/12, zm.č.1757/12
 Zápis geometrického plánu do KN, R-614/12, č.z.126/13
 Zápis geometrického plánu do KN, R-698/12, č.z.298/13
 Zápis geometrického plánu do KN, R-63/13, č.z.433/13
 Zápis stavby do KN, Z-230/13, č.z.440/13
 Zápis geometrického plánu do KN, R-123/13, č.z.554/13
 Kúpna zmluva V-552/13 vklad povolený 08.04.2013, č.z.610/13
 Kúpna zmluva V-566/13 vklad povolený 09.04.2013, č.z.611/13
 Zápis geometrického plánu R-182/13, č.z.689/13
 Zápis geom.plánu do KN, R-331/13, č.z.1070/13
 Kúpna zmluva V-1270/13 vklad povolený 30.07.2013, č.z.1135/13
 Kúpna zmluva V-1361/13 vklad povolený 07.08.2013, č.z.1202/13
 Rozhodnutie X-142/2013, č.z.1391/13
 Zmluva o kúpe nehnuteľnosti V-1664/13 vklad povolený 07.10.2013, č.z.1527/13
 Zápis geometrického plánu do KN, R-446/13, č.z.1571/13
 Žiadosť o zápis stavby do KN, Z-2933/13, č.z.1732/13
 Zmluva o kúpe nehnuteľnosti V-3358/13 vklad povolený 17.02.2014, č.z.259/14

Návrh na opravu chyby v KO, X-50/14, č.z.294/14
Zápis č. 611/2013, R-36/14, č.z.317/14
Zámenná zmluva a Zmluva o zriadení vecného bremena V-1130/14 vklad povolený 28.05.2014, č.z.1526/14
Zápis geometrického plánu, R-231/14, č.z.1909/14
Zápis Z-2016/14, č.z.2572/14
Zápis stavby Z-1975/14, č.z.2630/14
Zámenná zmluva V-2558/14 vklad povolený 30.09.2014, č.z.2788/14
Zápis geom.plánu R-408/14, č.z.2867/14
Zápis geometrického plánu Z-3001/14, č.z.3015/14
Zápis geometrického plánu Z-3002/14, č.z.3016/14
Zámenná zmluva V-2848/14 vklad povolený 03.11.2014, č.z.3114/14 (k parc.číslo 2990/1)
Rozhodnutie OU-SE-PL0/2014/006999/Mik, R-557/14, č.z.3452/14
Zápis správy nehnuteľného majetku - zmeny Z-4242/14, č.z.327/15
Zápis geometrického plánu R-684/14, č.z.370/15
Zápis geometrického plánu R-10/15, č.z.420/15
Zápis geom.plánu, R-55/15, č.z.743/15
Kúpna zmluva V-756/08 vklad povolený 07.04.2008, č.z.869/15
Kúpna zmluva V-757/08 vklad povolený 07.04.2008, č.z.869/15
Kúpna zmluva V-767/08 vklad povolený 09.04.2008, č.z.869/15
Kúpna zmluva V-778/08 vklad povolený 09.04.2008, č.z.869/15
Kúpna zmluva V-3314/08 vklad povolený 28.11.2008, č.z.869/15
Zmluva o kúpe nehnuteľností V-1260/2015 vklad povolený 15.06.2014, č.z.1365/15
Zápis geom.plánu R-289/15, č.z.1490/15
Zápis geom.plánu R-396/15, č.z.1899/15
Žiadosť o zápis stavieb Z-2019/15, č.z.2217/15
Rozhodnutie OU-SEPLO/2015/005945/Mik, R-343/15, č.z.2217/15
Zápis geom.plánu R-475/15, č.z.2536/15
Žiadosť o zápis geom.plánu Z-2895/15, č.z.2618/15
Zápis geom.plánu R-532/15, č.z.2674/15
Kúpna zmluva V-3141/2015 vklad povolený 21.12.2015, č.z.2770/15
Zápis geom.plánu R-512/15, č.z.2783/15
Zámenná zmluva V-3162/2015 vklad povolený 04.01.2016, č.z.74/16
Zápis geom.plánu R-95/15, č.z.107/16
Zápis C KN pozemkov Z-3371/15, č.z.190/16
Zápis geometrického plánu R-48/16, č.z.582/16
Návrh na opravu chyby X-100/2016, č.z.1066/16
Zápis geom.plánu Z-914/16, č.z.1099/16
Zápis pozemkov Z-1055/16, č.z.1208/16
Zápis geom.plánu R-164/16, č.z.1314/16
Žiadosť o vyznačenie zmien v KN, R-262/16, č.z.1893/16
Žiadosť o vyznačenie zmien v operáte KN, R-449/16, č.z.2019/16
Zápis gemetrického plánu R-531/16, č.z.2408/16
Žiadosť o vyznačenie zmien v operáte KN, R-532/16, č.z.2409/16
Žiadosť o vyznačenie zmien v operáte KN, R-598/16, č.z.2410/16
Zápis geom.plánu Z-2412/16, č.z.2413/16
Kúpna zmluva V-2795/06, č.z.1844/06
R-937/16, č.z.2439/16
R-980/16, č.z.3441/16
R-987/16, č.z.3446/16
Kúpna zmluva V-4003/2016 vklad povolený 05.01.2017, č.z.41/17
Žiadosť R-1058/16, č.z.118/17
Zápis geom.plánu, Z-3660/16, č.z.177/17
R-1094/16, č.z.179/17
R - 1220/2016, č.z.493/17
R-1235/2016, č.z.526/17
Prepis vlastníctva R-64/2017, č.z.756/17
N-75/98, Nz-73/98, vz.691/98
Prepis vlastníctva R-1145/2016, č.z.794/17
Rozhodnutie X 47/2017, č.z.811/17
Prepis vlastníctva R-160/2017, č.z.985/17
Zámenná zmluva a Zmluva o zriadení vecného bremena V-4173/2016 vklad povolený 03.05.2017, č.z.998/17
Zmluva o kúpe nehnuteľností V-1286/2017 vklad povolený 24.05.2017, č.z.1197/17
Rozhodnutie X-78/2017, č.z.1264/17
Rozhodnutie X-83/2017, č.z.1265/17
Prepis vlastníctva R-441/2017, č.z.1266/17
Rozhodnutie X-85/2017, č.z.1269/17
Žiadosť o zápis Dodatku k delimitačnému protokolu Z-988/2017, č.z.1334/17
Rozhodnutie X-99/2017, č.z.1362/17
Dohoda o urovnaní V-2119/2017 vklad povolený 24.07.2017, č.z.1766/17
Dohoda o urovnaní V-2293/2017 vklad povolený 24.07.2017, č.z.1767/17
Zámenná zmluva V-2338/2017 vklad povolený 10.08.2017, č.z.1967/17
Žiadosť o vykonanie zmeny R-511/2017, č.z.2150/17
Žiadosť o zápis geom.plánov R-591/2017, č.z.2284/17
Žiadosť o zápis geom.plánu Z-2201/2017, č.z.2326/17
Kúpna zmluva V-3597/2017 vklad povolený 24.11.2017, č.z.2889/17

Žiadosť o zápis stavby Z-3015/2017, č.z.2948/17
Žiadosť o zápis geometrického plánu R-823/2017, č.z.2978/17
Žiadosť o zápis R-834/2017, č.z.2987/17
Žiadosť o zápis geom.plánu R-852/2017, č.z.3071/17
Zmluva o kúpe nehnuteľností V-3990/2017 vklad povolený 16.01.2018, č.z.130/18
Rozhodnutie PUSR-2017/128-10/82778/BRO, Z-3546/2017, č.z.211/18
Zámenná zmluva V-190/2018 vklad povolený 09.02.2018, č.z.319/18
Žiadosť o zápis protokolu o odovzdaní pozemkov Z-54/2018, č.z.423/18
Žiadosť o zápis stavby Z-154/2018, č.z.472/18
Žiadosť o zápis stavby Z-522/2018, č.z.759/18
Protokol o oprave chyby X-58/2018, č.z.836/18
Kúpna zmluva V-3315/08 vklad povolený 28.11.2008, č.z.869/15
Kúpna zmluva V-3312/08 vklad povolený 28.11.2008, č.z.878/15
Kúpna zmluva V-1131/2018 vklad povolený 11.05.2018, č.z.919/18
Žiadosť o zápis protokolu o odovzdaní pozemkov Z-996/2018, č.z.1146/18
Žiadosť o zápis geometrického plánu č. 240-241-84/2013, R-237/2018, č.z.1234/18
Zmluva o kúpe nehnuteľností V-1938/2018 vklad povolený 10.07.2018, č.z.1367/18
Darovacia zmluva V-2076/2018 vklad povolený 19.07.2018, č.z.1445/18
Žiadosť Z-1557/2018, č.z.1486/18
Žiadosť o zápis geom.plánu č.547/2018, R-343/2018, č.z.1595/18
Žiadosť o zápis stavby Z-2148/2018, č.z.1833/18
Žiadosť o zápis stavby Z-2149/2018, č.z.1834/18
Žiadosť R-428/2018, č.z.1848/18
Zmluva o kúpe nehnuteľností V-2923/2018 vklad povolený 24.09.2018, č.z.1856/18
Žiadosť o zápis stavby Z-2416/2018, č.z.2100/18
Z-2194/2018, č.z.2123/18
Žiadosť o zápis stavby Z-2417/2018, č.z.2127/18
Žiadosť R-509/2018, č.z.2172/18
Žiadosť o zápis stavieb - garáží do KN podľa Z-2678/2018, č.z.2226/18
Žiadosť o zápis podľa Z-2526/2018, č.z.2240/18
Zmluva o kúpe nehnuteľností V-3612/2018 vklad povolený 23.11.2018, č.z.2372/18
Zmluva o kúpe nehnuteľností V-3614/2018 vklad povolený 23.11.2018, č.z.2376/18
Kúpna zmluva V-3640/2018 vklad povolený 23.11.2018, č.z.2388/18
Zmluva o kúpe nehnuteľností V-3682/2018 vklad povolený 28.11.2018, č.z.2399/18
Zmluva o kúpe nehnuteľností V-3613/2018 vklad povolený 28.11.2018, č.z.2400/18
Zámenná zmluva V-3827/2018 vklad povolený 07.12.2018, č.z.2466/18
Zámenná zmluva V-3845/2018 vklad povolený 14.12.2018, č.z.2524/18
Zámenná zmluva V-3908/2018 vklad povolený 20.12.2018, č.z.2580/18
Zmluva o bezodplatnom prevode vlastníctva pozemkov V-3551/2018 vklad povolený 12.02.2019, č.z.361/19
Žiadosť o zápis geometrického plánu R-687/2018, č.z.443/19
Žiadosť R-684/2018, č.z.467/19
Zámenná zmluva V-262/2019 vklad povolený 28.02.2019, č.z.508/19
Žiadosť R-423/2018, č.z.582/19
Žiadosť o zápis geom. plánu č. 22/2013, R-84/2019, č.z.710/19
Žiadosť o zápis geom. plánu č. 1/2019, Z-453/2019, č.z.711/19
Rozhodnutie X-53/2019, č.z.880/19
Žiadosť o zápis geom.plánu č.70/2018, R-131/2019, č.z.963/19
Žiadosť o zápis stavieb Z-875/2019, č.z.1073/19
Zámenná zmluva V-1610/2019 vklad povolený 11.06.2019, č.z.1241/19
Žiadosť o zápis geom.plánu č.31/2019, R-226/2019, č.z.1390/19
Zmluva o kúpe nehnuteľností V-1651/2019 vklad povolený 27.06.2019, č.z.1407/19
Zmluva o kúpe nehnuteľností V-1652/2019 vklad povolený 04.07.2019, č.z.1495/19
Žiadosť o zápis geom.plánu č.642/2018, R-238/2019, č.z.1806/19
Žiadosť o zápis geom.plánu č.24/2019, R-239/2019, č.z.1807/19
Zmluva o kúpe nehnuteľností V-1651/2019 vklad povolený 27.06.2019, č.z.1407/19
Zmluva o kúpe nehnuteľností V-2768/2019 vklad povolený 03.10.2019, č.z.2166/19
Protokol o oprave chyby X-189/2019, č.z.2349/19
Žiadosť o zápis geom.plánu č.42/2019, R-507/2019, č.z.2648/19
Kúpna zmluva V-3677/2019 vklad povolený 19.12.2019, č.z.2859/19
Kúpna zmluva V-4036/2019 vklad povolený 08.01.2020, č.z.31/20
Zámenná zmluva V-4244/2019 vklad povolený 11.02.2020, č.z.320/20
Žiadosť o zápis geom.plánu č.153/2018, R-210/2020, č.z.1159/20
Rozhodnutie X-36/2020, č.z.1184/20
Žiadosť o zápis geom.plánu č. 134/2020, R-76/2020, č.z.1214/20
Kúpna zmluva V-2300/2020 vklad povolený 02.09.2020, č.z.1754/20
Žiadosť o zápis geometrického plánu č. 38/2020, R-282/2020, č.z.1790/20
Žiadosť o zápis geometrického plánu č. 3/2020, R-387/2020, č.z.1891/20
Žiadosť o zápis Protokolu č. 00608/2020-OV-0250050/20-00, Z-2675/2020, č.z.2042/20
Zámenná zmluva V-2699/2020 vklad povolený 12.10.2020, č.z.2106/20
Kúpna zmluva V-2312/2020 vklad povolený 08.09.2020, č.z.1836/20
Kúpna zmluva V-2600/2020 vklad povolený 28.09.2020, č.z.1963/20
Kúpna zmluva V-3050/2020 vklad povolený 29.10.2020, č.z.2210/20
Kúpna zmluva zo dňa 13.11.1975, vz.5/76
Kúpno predajná zmluva zo dňa 14.09.1967 a Dodatok ku kúpno predajnej zmluve zn.č.51/1969 ev. zo dňa 15.10.1969, vz.44/70

Rozhodnutie X 76/2018, č.z.1531/18
 Žiadosť R-531/2020, č.z.2361/20
 Kúpna zmluva V-3458/2020 vklad povolený 03.12.2020, č.z.2475/20
 Kúpna zmluva V-843/2020 vklad povolený 07.04.2020, č.z.727/20
 Kúpna zmluva V-3459/2020 vklad povolený 03.12.2020, č.z.2495/20
 Rozhodnutie X-114/2020, č.z.2505/20
 Žiadosť o výmaz stavby do KN podľa R-644/2020, č.z.2602/20
 Žiadosť o zápis stavieb do KN, Z-4231/2020, č.z.305/21
 Kúpna zmluva V-390/2021 vklad povolený 17.03.2021, č.z. 435/21
 Zámenná zmluva V-765/2021 vklad povolený 15.04.2021, č.z.658/21
 Zámenná zmluva V-799/2021 vklad povolený 22.04.2021, č.z.696/21
 Kúpna zmluva V-1762/2021 vklad povolený 30.06.2021, č.z.1289/21
 Zámenná zmluva V-2238/2021 vklad povolený 08.09.2021, č.z.1842/21
 Kúpna zmluva číslo CPTT-ON-2021/002763-014 V-3365/2021 vklad povolený 27.10.2021, č.z.2203/21
 Zámenná zmluva V-4263/2021 vklad povolený 21.12.2021, č.z.2634/21
 Zámenná zmluva V-721/2022 vklad povolený 29.03.2022, č.z.679/22
 Žiadosť o zápis GP.č.510/2022, R-205/2022, č.z.1280/22
 Protokol o oprave X-78/2022, č.z. 1396/22
 Kúpna zmluva V-2996/2022 vklad povolený 24.08.2022, č.z.1866/22
 Kúpna zmluva V-3180/2022 vklad povolený 16.09.2022, č.z.1987/22
 Rozhodnutie OU-SE-PLO/2022/010663-002, R-478/2022, č.z.2101/22
 Rozhodnutie OU-SE-PLO/2022/011279/Mik, R-466/2022, č.z.2118/22
 Žiadosť o zápis GP č.120/2022, R-607/2022, č.z.2543/22
 Žiadosť o zápis Rozhodnutia č.j. SOÚ-3003/2022-BAD, Z-4307/2022, č.z.9/23
 Žiadosť o zápis Rozhodnutia č.j.SOÚ-1579/2022-NOS, Z-4457/2022, č.z.184/23
 Zámenná zmluva V-1444/2023 vklad povolený 05.06.2023, č.z.1127/23
 Žiadosť o zápis stavby do KN Z-1631/2023, č.z.1508/23
 Žiadosť o zápis Rozhodnutia OU-SE-PLO/2023/009614/Mik, R-402/2023, č.z.1749/23
 Zámenná zmluva V-2633/2023 vklad povolený 24.10.2023, č.z.2002/23

Iné údaje

SC.16 NA PARC.692/4 V LV 3527,SC.1220 NA P.1223/11 V LV 3520,NA 1223/30 V LV 3360,NA 1223/31 V LV 3381,NA 1223/32 V LV 3355,NA 1223/33 V LV 3520.
 K PÓL.C.454/93-ZBYTOK 33M2 Z PKN.PARCELE C.224/10 V K.U. SOTINA JE ZLUCENE VO VEREJNOM PRIESTORE V THM PARC.3345-VZ 263/92.
 Parc.c. 537/4 sa zapisuje do LV v casti vyclenenej geom. pl. c. 176 54 505 - 20/96.
 Vymera parc.c. 1625 je podľa geom.pl.c. 46-509-761/70. vz.675/96
 BUDOVA NA PARC.3083 NA LV C.3625. vz.766/96
 Združená parcela 32225/2 je zbytok z parcele THM, podľa GP. z položky č.417/85.
 Budova na parc.č. 646/2 v LV č.1353. vz. 659/00
 vecné bremeno v prospech vlastníka skladu sč. 1437 a p.č.3011/4 a 3011/5, ktorému zodpovedá jeho právo prechodu cez p.č. 3011/1 a 3011/6,- vecné bremeno v prospech vlastníka budovy sč. 477 , ktorému zodpovedá povinnosť vlastníka skladu so súp.č. 1437 umožniť pripojenie a dodávku tepla a vody cez sklad s.č. 1437 do budovy sč. 477 podľa V - 1176/01
 Vecné bremeno v prospech vlastníka p.č. 234/33, ktorému zodpovedá právo prechodu cez p.č. 234/37 podľa V - 2111/01 vz.1276/01, č.z.2399/18
 novoutvorené p.č. 2766/29 podľa V -772/01,773/01,774/01,775/01,1947/01 je podľa nového geom.pl.čís. 562/01 zo dňa 28/4/01 prečíslované na p.č.2766/31 vz 1266/01
 Oprávnenie z vecného bremena "in rem" v prospech každodobého vlastníka stavby - administratívnej budovy or. č. 56 so súpisným číslom 1408 postavenej na pozemku registra C KN parcelné číslo 26/8 a každodobého vlastníka stavby - garáže bez súpisného čísla postavenej na pozemku registra C KN parcelné číslo 26/21, spočívajúce v povinnosti súčasného a každodobého vlastníka pozemku registra C KN parcelné číslo 26/23, zastavaná plocha a nádvorie o výmere 241 m2 (ďalej len "pozemok registra C KN parcelné číslo 26/23") a pozemku registra C KN parcelné číslo 26/22, zastavaná plocha a nádvorie o výmere 21 m2 (ďalej len "pozemok registra C KN parcelné číslo 26/22") strpieť:
 - právo prechodu peši a prejazdu motorovými vozidlami cez pozemok registra C KN parcelné číslo 26/23 a pozemok registra C KN parcelné číslo 26/22 do budovy so súpisným číslom 1408 postavenej na pozemku registra C KN parcelné číslo 26/8 a do stavby - garáže bez súpisného čísla na pozemku registra C KN parcelné číslo 26/21 v rozsahu vyznačenom v Geometrickom pláne č. 19/2019, úradne overeným Okresným úradom Senica, katastrálnym odborom pod č. 376/2019, na základe Zmluvy o zriadení vecných bremien V-4245/2019 vklad povolený 11.02.2020, č.z.335/20

Poznámky

K nehnuteľnosti

Hodnovernosť údajov o vlastníckom práve k nehnuteľnosti p.č.1455/1 v katastri bola vyvrátená duplicitné vlastníctvo viď LV 1511, p.č.1638/1. Podľa § 71 ods. 3 zákona č. 162/1995 Z.z. sa takéto údaje nesmú používať, podľa R-501/12, zm.č.1760/12

-

"Hodnovernosť údajov o vlastníckom práve k nehnuteľnosti registra C-KN p. č. 152/2 , p.č.152/43, p.č.152/1, p.č.3370/9, p.č. 3370/23 v katastri bola vyvrátená, duplicitné vlastníctvo viď LV č. 3474, pozemok registra E-KN parc. č. 216. Podľa § 71 ods. 3 zákona č. 162/1995 Z. z. sa takéto údaje nesmú používať." podľa P-133/2022, č.z.569/22

-

Poradové číslo	Titul, priezvisko, meno, rodné meno / Názov Miesto trvalého pobytu / Sídlo Dátum narodenia, rodné číslo / IČO / Iný identifikačný údaj	K nehnuteľnosti K vlastníkovi
2	Základná škola s materskou školou, J.Mudrocha 1343, Senica, PSČ 905 01, SR, IČO: 42399769	
	Titul nadobudnutia	
	Bez zápisu.	
	Iné údaje	
	K vlastníkovi č. 1 je správa k nehnuteľnosti na parc.číslo 3465/4 zastavaná plocha a nádvorie o výmere 4577m ² , parc.číslo 3465/5 zastavaná plocha a nádvorie o výmere 13666m ² , parc.číslo 3465/14 ostatná plocha o výmere 625m ² , parc.číslo 3465/24 zastavaná plocha a nádvorie o výmere 85m ² , stavba - súp.čís. 1343 Základná škola s materskou školou na parc.č. 3465/4, parc.číslo 3465/6, zastavaná plocha a nádvorie o výmere 522m ² , podľa Zápis zmeny Z-4242/14, č.z.327/15, č.z.2948/17 Žiadosť Z-2362/16, č.z.3006/16 Žiadosť Z-3015/2017, č.z.2948/17 Žiadosť Z-475/2018, č.z.583/18 Zápis správy nehnuteľného majetku Z-1736/2020, č.z.1479/20	
	Poznámky	
	Bez zápisu.	
3	Základná škola, Sadová 620, Senica, PSČ 905 01, SR, IČO: 31827705	
	Titul nadobudnutia	
	Bez zápisu.	
	Iné údaje	
	K vlastníkovi č. 1 je správa k nehnuteľnosti na parcelné číslo 3465/2 a súp.č. 620 na parc.č. 3465/2 vz.1700/06 Parc.č.3465/1,3465/7,3465/9,3465/10,3465/11,3465/12,3465/15,3465/16,3465/17,3465/18,3465/19,3465/20,3465/21,3465/23,3461/1,3461/5,3461/6,3461/7,3461/8, podľa Z-2231/16, č.z.2642/16	
	Poznámky	
Bez zápisu.		
4	Materská škola, L.Novomeského 1209/2, Senica, PSČ 905 01, SR, IČO: 37840550	
	Titul nadobudnutia	
	Bez zápisu.	
	Iné údaje	
	K vlastníkovi č. 1 je správa k nehnuteľnosti parc.č. 1456 a súp.č. 294 na parc.č. 1456, parc.č. 3262 a súp.čís. 544 na parc.č. 3262, parc.č. 970 a súp.čís. 114 na parc.č. 970, parc.č. 2058/1 a súp.č. 5171 na parc.č. 2058/1, parc.č.35/1, parc.č. 35/2 a súp.č. 729 na parc.č. 35/2, parc.č. 35/3, parc.č.35/4, parc.č. 243 a súp.č. 1039 na parc.č. 243, parc.č. 192/1,2 a súp.č. 744 na parc.č. 192/2, parc.č. 3565/27 a súp.č. 1209 na parc.č. 3565/27, parc.č.3565/532, parc.č. 194, vz.1710/06, č.z.1209/16 Žiadosť o zápis zmeny správy Z-664/16, č.z.1209/16 Žiadosť o zápis zmeny správy Z-4060/2016, č.z.833/17 Žiadosť o zápis zmeny správy Z-209/2018, č.z.491/18	
	Poznámky	
Bez zápisu.		
5	MESTSKÉ KULTÚRNE STREDISKO, Nám.Oslobodenia 11/17, Senica, PSČ 905 01, SR, IČO: 514071	
	Titul nadobudnutia	
	Bez zápisu.	
	Iné údaje	

	<p>K vlastníkovi č.1 je správa k nehnuteľnosti na parcelné číslo 3577/1, zastavaná plocha a nádvorie o výmere 1 0711 m², parcelné číslo 3577/2, zastavaná plocha a nádvorie o výmere 74 m², parcelné číslo 3577/3, zastavaná plocha a nádvorie o výmere 134 m², parcelné číslo 3577/4, zastavaná plocha a nádvorie o výmere 73 m², parcelné číslo 3577/5, zastavaná plocha a nádvorie o výmere 47 m², parcelné číslo 3577/13, ostatná plocha o výmere 832 m², parcelné číslo 3577/14, zastavaná plocha a nádvorie o výmere 313 m², parcelné číslo 3577/15, zastavaná plocha a nádvorie o výmere 39 m², parcelné číslo 3577/16, zastavaná plocha a nádvorie o výmere 39 m², stavba - Amfiteáter sč.637 na pozemku C KN parc.č.3577/1, stavba - Amfiteáter-soc. zariadenie sč.637 na pozemku C KN parc.č.3577/2, stavba - Amfiteáter-bufet sč.637 na pozemku C KN parc.č.3577/3, stavba - Amfiteáter-soc. zariadenie sč.637 na pozemku C KN parc.č.3577/4, stavba - Amfiteáter-premietacia miestnosť sč.637 na pozemku C KN parc.č.3577/5, stavba - prevádzková budova sč.3586 na pozemku C KN parc.č.3577/14, stavba - Pokladňa č.1 sč.3587 na pozemku C KN parc.č.3577/16, stavba - Pokladňa č.2 bez súpisného čísla na pozemku C KN parc.č.3577/15, vz. 1711/06, Zmena podľa Z - 861/2016, č.z.1114/16 Zmena podľa R-458/2022, č.z.2130/22</p>
	Poznámky
	Bez zápisu.
6	ZÁKLADNÁ UMELECKÁ ŠKOLA Senica, Vajanského 27/4, Senica, PSČ 905 01, SR, IČO: 37838563
	Titul nadobudnutia
	Bez zápisu.
	Iné údaje
	<p>K vlastníkovi č. 1 je správa k nehnuteľnosti na parc.číslo 631/1 zastavaná plocha a nádvorie o výmere 770m² , parc.číslo 631/2 zastavaná plocha a nádvorie o výmere 156m², parc.číslo 631/3 zastavaná plocha a nádvorie o výmere 43m², parc.číslo 631/4 zastavaná plocha a nádvorie o výmere 1781m², parc.číslo 631/5 zastavaná plocha a nádvorie o výmere 24m² a budova súp.č. 27 na parc.č. 631/4 podľa Z -1972/06 vz.1809/06 Žiadosť o zápis zmeny Z-583/16, č.z.847/16</p>
	Poznámky
	Bez zápisu.
8	Základná škola, Komenského 959, Senica, PSČ 905 01, SR, IČO: 34028226
	Titul nadobudnutia
	Bez zápisu.
	Iné údaje
	<p>K vlastníkovi č. 1 je správa k nehnuteľnosti na súp.č. 959 Základná škola II. na parc.č.244/2, súp.č. 1426 telocvičňa na parc.č. 244/3, súp.č. 1425 školská jedáleň na parc.č. 244/4 , súp.č. 959 spojovacia chodba na parc.č.244/5 podľa Z - 328/07 vz.292/07, parc.č. 244/7 podľa Z - 2362/08 vz. 1977/08, Súp.č. 959 Základná škola II. na parc.č.244/8, parc.číslo 242/1,242/4,244/1,244/2,244/3,244/4,244/5,244/6,244/8,244/9,244/10,244/11,244/12,244/13,244/14,244/15,244/16, podľa Z-2355/16 - Doplnenie, č.z.2444/16 Parc.číslo 244/17, parc.číslo 244/18, súp.číslo 959 - Spojovacia chodba ZŠ Komenského 959 na parc.číslo 244/18, podľa Z-2148/2018, č.z.1833/18</p>
	Poznámky
	Bez zápisu.
9	Základná škola, V.Paulínyho-Tótha 32, Senica, PSČ 905 01, SR, IČO: 34028218
	Titul nadobudnutia
	Žiadosť o zmenu R-704/2017, č.z.2543/17
	Iné údaje
	<p>K vlastníkovi č.1 je správa k nehnuteľnosti na súp.č. 32 Základná škola, V.Paulínyho-Tótha s.č.32, Senica, na parc. čís. 1215/7 podľa Z - 2102/06 vz.639/07, č.z.2543/17, č.z.2603/17 K vlastníkovi č. 1 je správa k nehnuteľnosti na parcelné číslo 1215/1, 1215/7, 1215/8, 1215/9, 1215/10, 1215/11, 1215/12, 1215/14, 1215/15 a budov ZŠ postavených na parc.č.1215/8, 1215/9, 1215/11, 1215/12, 1215/15, 1215/23, 1215/24 podľa Z - 156/13, č.z.405/13 + Doplnenie Z - 1615/13, č.z.963/13 Žiadosť Z-3308/2018, č.z.206/19, č.z.1159/20</p>
	Poznámky
	Bez zápisu.
10	Centrum voľného času, Sadová 646/81, Senica, PSČ 905 01, SR, IČO: 400106
	Titul nadobudnutia
	Bez zápisu.

Iné údaje
K vlastníkovi č. 1 je správa k nehnuteľnosti na parcelné číslo 3379/7,3379/8,3380/3 a budovy súp.č. 646 na parc.č.3379/8, súp.č. 645 na parc.č. 3380/3 podľa Z - 1404/07 vz.1710/07
Poznámky
Bez zápisu.

Nájomca

Poradové číslo	Titul, priezvisko, meno, rodné meno / Názov Miesto trvalého pobytu / Sídlo Dátum narodenia, rodné číslo / IČO / Iný identifikačný údaj	K nehnuteľnosti K vlastníkovi
Neevidovaní		

Iná oprávnená osoba

Poradové číslo	Titul, priezvisko, meno, rodné meno / Názov Miesto trvalého pobytu / Sídlo Dátum narodenia, rodné číslo / IČO / Iný identifikačný údaj	K nehnuteľnosti K vlastníkovi
Neevidovaní		

ČASŤ C: ŤARCHY

K nehnuteľnosti K vlastníkovi	Obsah
-	V zmysle §11 Zákona č. 251/2012 Z.z. o energetike a o zmene niektorých zákonov sa k pozemkom registra c KN p.č.24289/245 a p.č.24289/158 (ďalej "zaťažená nehnuteľnosť") zriaďuje vecné bremeno zo zákona, zodpovedajúce právu zriaďovať na zaťaženej nehnuteľnosti elektroenergetické zariadenia a v práve vstupu na zaťaženie nehnuteľnosť v rozsahu nevyhnutnom na výkon povolenej činnosti, v súlade s Geometrickým plánom č.124/2021, úradne overeným pod číslom G1-949/2021 zo dňa 22.11.2021, z dôvodu obmedzenia vlastníckeho práva k zaťaženej nehnuteľnosti vybudovaním elektroenergetického zariadenia, v prospech vlastníka elektroenergetického zariadenia: spoločnosť Západoslovenská distribučná, a.s. so sídlom Čulenova 6, 81647 Bratislava, IČO: 36361518 podľa Z-4384/2021, č.z.99/22
-	V zmysle znenia § 11 Zákona č. 251/2012 Z.z. o energetike a o zmene niektorých zákonov sa k zaťaženým nehnuteľnostiam - C KN parc.č. 24289/13, orná pôda o výmere 10 m2 zriaďuje vecné bremeno zo zákona zodpovedajúce právu zriaďovať na zaťažených nehnuteľnostiach elektroenergetické zariadenie a v práve vstupu na zaťaženie nehnuteľnosti v rozsahu nevyhnutnom na výkon povolenej činnosti, v súlade s geometrickým plánom číslo 126_4/2021, úradne overený Okresným úradom Senica, katastrálnym odborom pod číslom 1039/2021, z dôvodu obmedzenia vlastníckeho práva k zaťaženým nehnuteľnostiam vybudovaním elektroenergetického zariadenia, v prospech vlastníka elektroenergetického zariadenia, spoločnosť Západoslovenská distribučná, a.s., so sídlom Čulenova č. 6, 816 47 Bratislava, IČO 36 361 518, podľa Z-144/2022, č.z.383/22
Vlastník poradové číslo 1	Záložné právo v prospech Štátneho fondu rozvoja bývania Bratislava IČO 31 749 542 podľa V -1358/02 zo dňa 1.8.2002 na p.č. 26/8 zast.plocha o výmere 1030 m2 a administratívnu budovu sč. 1408 na p.č. 26/8 vz. 952/02
Vlastník poradové číslo 1	Záložné právo v prospech Štátneho fondu rozvoja bývania Bratislava IČO 31 749 542 podľa V - 1686/02 zo dňa 18.9.2002 na administr. budovu sč. 1408 na p.č. 26/8 zast.pl. o výmere 1030m2 vz. 1239/02
Vlastník poradové číslo 1	Záložné právo v prospech Ministerstva výstavby a regionálneho rozvoja SR Bratislava IČO 31751067 podľa V - 65/04 zo dňa 3.2.2004 na bytový dom sč. 1556//52B na parc.č.234/33 a pozemok parc.č. 234/33 zast.pl vo výmere 415 m2 vz. 229/04
Vlastník poradové číslo 1	Záložné právo v prospech Ministerstva výstavby a regionálneho rozvoja SR Bratislava IČO 31751067 podľa V - 669/04 zo dňa 4.5.2004 na bytový dom súp.č. 556 na parc.č. 3151/7 a pozemok parc.č. 3151/7 zast.pl. vo výmere 810 m2 vz.777/04

Vlastník poradové číslo 1	Zál.právo v prospech Ministerstva výstavby a regionálneho rozvoja SR Bratislava IČO 31751067 podľa V - 228/05 zo dňa 8.3.2005 na bytový dom sč. 1441 na parc.č. 3370/12 vz.768/05
Vlastník poradové číslo 1	Vecné bremeno - povinnosť vlastníka nehnuteľnosti parc.č.669/1, 3079//1 strpieť a právo spoločnosti Slovak Telecom , a.s. Bratislava IČO 37 763 469 ako oprávneného z vecného bremena zriaďovať a prevádzkovať verejné siete a stavať ich vedenia na dotknutých nehnuteľnostiach , vstupovať v súvislosti so zriaďovaním ,prevádzkovaním , opravami a údržbou vedení na nehnuteľnosti a vykonávať nevyhnutné úpravy pôdy a jej porastu podľa Z - 1718/05 vz.1901/05
Vlastník poradové číslo 1	Vecné bremeno - povinnosť vlastníka nehnuteľností parc.č.1661/1,1661/2,1661/13,1661/22,1661/23,1661/27,1661/43,1661/48,1661/53,1661/54,1661/54,1661/54,1661/55,1661/56,1661/60,1661/63,1661/67,1661/68,1661/69,1661/71,1661/80,1661/81,1661/83,1661/95,1661/110,1661/111,1661/112,1661/114,1661/115,1661/116,1661/119 ,1661/193,1661/201 strpieť a právo spoločnosti Slovak Telecom , a.s. Bratislava IČO 35 763 469 ako oprávneného z vecného bremena zriaďovať a prevádzkovať verejné siete a stavať ich vedenia na dotknutých nehnuteľnostiach , vstupovať v súvislosti so zriaďovaním , prevádzkovaním , opravami a údržbou vedení na nehnuteľnosti a vykonávať nevyhnutné úpravy v zmysle ustanovenia § 69 odst.1,2 Zák.č. 610/2003 Z.z. podľa Z - 2562/05 vz.399/06, vz.1040/06, č.z.1587/10, č.z.2827/19, č.z.1310/20 Návrh na výmaz Z-2435/2020, č.z.1539/20-(p.č.1661/41)
Vlastník poradové číslo 1	Povinnosť strpieť vecné bremeno v súlade s § 10 zák.č. 656/2004 Z.z. o energetike , produktovod v prospech Slovnaft a.s. v rozsahu podľa geom.plánu 143/05 na parc.č.1-267/2,1-458/1,1-459/1 ,1-473/2, podľa Z - 382/06 vz.476/06
Vlastník poradové číslo 1	Záložné právo v prospech Ministerstva výstavby a regionálneho rozvoja SR Bratislava IČO 31751067 podľa V - 452/08 zo dňa 17.3.2008 na parc.č. 3565/367 zast.pl. o výmere 885 m2 bytový dom súp.č. 1590 vz.420/08
Vlastník poradové číslo 1	Záložné právo v prospech Štátneho fondu rozvoja bývania Bratislava IČO 31 749 542 podľa V - 1169/08 zo dňa 13.5.2008 na bytový dom súp.č. 1590 na parc.č. 3565/367 a pozemok parc.č. 3565/367 zast.pl. o výmere 885 m2 vz. 786/08
Vlastník poradové číslo 1	Vecné bremeno - povinnosť strpieť uplatňovanie práv prevádzkovateľa ropovodu TRANSPETROL, a.s. v rozsahu podľa geometrického plánu č. , 36242624-60/2009 ,v súlade so zákonom NR SR č.656/2004 Z.z. o energetike a zmene niektorých zákonov na E- KN parc.č.364/1,267/2 podľa Z - 2899 /09 vz.41/2010
Vlastník poradové číslo 1	Záložné právo v prospech Štátneho fondu rozvoja bývania, Lamačská cesta č.8, 833 04 Bratislava, IČO:31749542 podľa V-366/10 zo dňa 3.3.2010 na pozemok parc.č. 3472/68 zast.plochy vo výmere 851 m2, parc.č. 3472/69 zast.plochy vo výmere 851 m2 a rozostavaný bytový dom na parc.č. 3472/68 a rozostavaný bytový dom na parc.č.3472/69 vz. 355/10
Vlastník poradové číslo 1	Vecné bremeno spočívajúce v práve prechodu cez parc.č. 2269/2 na parc.č. 2269/1 a parc.č. 2267, ktoré je vyznačené v geom.pláne č. 240-241-280/2007 , toto právo prechádza na každých ďalších vlastníkov podľa V - 1070/08 vz. 732/08 , podľa V - 1037/2010 zo dňa 8.6.2010 vz.932/2010
Vlastník poradové číslo 1	vecné bremeno spočívajúce v bezodplatnom práve prechodu pešo i vozidlom cez parc.č. 2269/2 na parc.č. 2272/3. v celom rozsahu , toto právo prechádza na každých ďalších vlastníkov podľa V - 2382/08 zo dňa 2.9.2008 vz. 1404/08 - podľa V - 1037/2010 zo dňa 8.6.2010 vz 932/2010
Vlastník poradové číslo 1	Záložné právo v prospech Ministerstvo hospodárstva a výstavby Slovenskej republiky Bratislava IČO 00 686 832 podľa V - 1948/2010 zo dňa 4.10.2010 na bytový dom súp.č. 2678 na parc.č. 24289/188 a pozemok parc.č. 24289/188 zast.pl. o výmere 648 m2 vz. 1487/2010
Vlastník poradové číslo 1	Záložné právo v prospech Ministerstva hospodárstva a výstavby Slovenskej republiky Bratislava IČO 00 686 832 podľa V - 2102/2010 zo dňa 25.10.2010 na bytový dom súp.č. 2870 na parc.č. 3472/68 a pozemok parc.č. 3472/68 zast.pl. o výmere 851 m2 , bytový dom súp.č. 2871 na parc.č. 3472/69 a pozemok parc.č. 342/69 zast.pl. o výmere 851 m2 vz. 1573/2010
Vlastník poradové číslo 1	Vecné bremeno spočívajúceho v práve voľnej chôdze, priechodu a prejazde cez nehnuteľnosť parc.č.3094/19 zast.plochy a nádvoria podľa GP č.511/2011 najmä oprávnený, vstupovať na nehnuteľnosti, vchádzať všetkými osobnými i nákladnými dopravnými prostriedkami na nehnuteľnosti za podmienky dodržania bezpečnej a plynulej prevádzky autobusovej stanice. Povinný z vecného bremena priechodu je na základe práv a povinností, zodpovedajúce vecnému bremenu užívania, ďalej povinný výkon práv oprávneného založených vecným bremenom priechodu, v rozsahu uvedenom v tejto zmluve strpieť podľa Zmluvy o zriadení vecného bremena V-869/11 vz.977/11
Vlastník poradové číslo 1	Záložné právo v prospech: Štátny fond rozvoja bývania, Lamačská cesta č.8, 833 04 Bratislava 37, IČO: 31 749 542, podľa V-1824/11 zo dňa 26.09.2011 na: pozemok parc.číslo 3472/72 zastavaná plocha a nádvorie o výmere 990m2, parc.číslo 3472/73 zastavaná plocha a nádvorie o výmere 990m, stavba - bytový dom súp.číslo 2872 na parc.číslo 3472/72, stavba - bytový dom súp.číslo 2873 na parc.číslo 3472/73, vz.1430/11

Vlastník poradové číslo 1	<p>Záložné právo v prospech: Ministerstvo dopravy, výstavby a regionálneho rozvoja Slovenskej republiky, Námestie slobody 6, 810 05 Bratislava 15, IČO: 30416094, podľa V-2076/11 zo dňa 31.10.2011 na: parc.číslo 3472/72 zastavaná plocha a nádvorie o výmerre 990m², parc.číslo 3472/73 zastavaná plocha a nádvorie o výmere 990m² a stavba - nájomný bytový dom súp.číslo 2872 na parc.číslo 3472/72, stavba - nájomný bytový dom súp.číslo 2873 na parc.číslo 3472/73, zm.č.1650/11</p> <p>Záložné právo v prospech: Ministerstvo dopravy, výstavby a regionálneho rozvoja Slovenskej republiky, Námestie slobody 6, 810 05 Bratislava 15, IČO: 30416094, podľa V-685/12 zo dňa 30.04.2012 na: parc.číslo 3472/75 zastavaná plocha a nádvorie o výmerre 989m², a stavba - nájomný bytový dom E súp.číslo 3002 na parc.číslo 3472/75, zm.č.659/12</p>
----------------------------------	--

Vlastník poradové číslo 1

Predkupné právo v prospech: Leitner Technologies s.r.o., IČO: 36254959, Maróthyho 6, 811 06 Bratislava, na par.číslo 34210/4 ostatná plocha o výmere 20010m², ktoré spočíva v povinnosti prenajímateľa v prípade predaja pozemok najskôr písomne ponúknuť na kúpu nájomcovi, podľa V-2171/11 zo dňa 14.11.2011, zm.č.1759/11

Vecné bremeno podľa § 22 a nasl. Zákona č. 79/1957 Zb. o výrobe, rozvoje a spotrebe elektriny (elektrizačný zákon) v spojení s § 69 ods. 10 zákona č. 656/2004 Z.z.o energetike a o zmene niektorých zákonov v prospech spoločnosti Západoslovenská distribučná, a.s., IČO: 36 361 518, so sídlom Čulenova 6, 816 47 Bratislava podľa geometrického plánu č. 36 566 497 - 545/2011 na pozemku s parcelným číslom 1-267/2, týkajúce sa elektroenergetického 2x110 kV vedenie č. 8889 na trase Rz Senica - SH Senica a č. 8890 na trase Rz Senica - ŽSR Zohor, podľa Z-3471/11, zm.č.22/12, Zmena podľa R-92/2017, č.z.676/17

Vecné bremeno podľa § 22 a nasl. Zákona č. 79/1957 Zb. o výrobe, rozvoje a spotrebe elektriny (elektrizačný zákon) v spojení s § 69 ods. 10 zákona č. 656/2004 Z.z.o energetike a o zmene niektorých zákonov v prospech spoločnosti Západoslovenská distribučná, a.s., IČO: 36 361 518, so sídlom Čulenova 6, 816 47 Bratislava podľa geometrického plánu č. 36 566 497 - 543/2011 na pozemku s parcelným číslom 2-610, 2-611, týkajúce sa elektroenergetického 2x110 kV vedenie č. 8202 na trase Rz Senica - Rz Malacky a č. 8877 na trase Rz Senica - ŽSR Zohor, podľa Z-3565/11, zm.č.98/12, Zmena podľa R-92/2017, č.z.676/17

Vecné bremeno podľa § 22 a nasl. Zákona č. 79/1957 Zb. o výrobe, rozvoje a spotrebe elektriny (elektrizačný zákon) v spojení s § 69 ods. 10 zákona č. 656/2004 Z.z.o energetike a o zmene niektorých zákonov v prospech spoločnosti Západoslovenská distribučná, a.s., IČO: 36 361 518, so sídlom Čulenova 6, 816 47 Bratislava podľa geometrického plánu č. 36 566 497 - 542/2011 na pozemku s parcelným číslom 1-267/2, týkajúce sa elektroenergetického 1x110 kV vedenie č. 8755 na trase Rz Senica - Rz Holič, podľa Z-3782/11, zm.č.193/12, Zmena podľa R-92/2017, č.z.676/17

Záložná zmluva v prospech: Štátny fond rozvoja bývania, Lamačská cesta č. 8, 833 04 Bratislava 37, IČO: 31 749 542, podľa V-325/12 zo dňa 19.03.2012 na: pozemok parc.číslo 3472/75 zastavaná plocha a nádvorie o výmere 989m², stavba - nájomný bytový dom E-48 b.j., súp.číslo 3002 na parc.číslo 3472/75, zm.č.454/12

Vecné bremeno in rem v prospech pozemkov vo vlastníctve IKO parc.č. 14105/18,14105/19,14105/121,14105/122, 14102/123,14105/124,14105/125,14105/126,14105/127,14105/128,14105/130,14105/131,1410 5/132 spočívajúceho v povinnosti Mesta Senica a každého ďalšieho vlastníka zaťažených pozemkov parc.číslo 14105/115,14105/117, 14105/119 a 14105/129 strpieť na týchto pozemkoch: - prechod peši a prejazd motorovými aj nemotorovými dopravnými prostriedkami obojsmerne, zriadenie užívania, údržbu, opravu príjazdovej a výjazdovej komunikácie a chodníka a na časti zaťažených pozemkov parc.číslo 14105/68,14105/69,14105/81,14105/116, 14105/120 v rozsahu vyznačenom v Geom.pláne č. 585/2011, vypracovaným GEOSPOL s.r.o., Senica, strpieť na týchto pozemkoch: - trvalé uloženie, užívanie, údržbu, opravy a obnovu rozvodov vodovodnej, kanalizačnej (splaškovej, aj dažďovej), telekomunikačnej prípojky a elektrických vedení, ako aj ďalších prípojok inžinierskych sietí, ako aj príchod a príjazd na pozemky na tento účel. Vecné bremeno sa zriaďuje na dobu neurčitú (bez časového obmedzenia) k nehnuteľnostiam: parc.číslo 14105/115 zastavaná plocha a nádvorie o výmere 174m², parc.číslo 14105/117 zastavaná plocha a nádvorie o výmere 152m², parc.číslo 14105/119 orná pôda o výmere 8m², parc.číslo 14105/129 zastavaná plocha a nádvorie o výmere 28m², parc.číslo 14105/68 ostatná plocha o výmere 6406m², parc.číslo 14105/69 zastavaná plocha a nádvorie o výmere 10033m², parc.číslo 14105/81 ostatná plocha o výmere 5435m², parc.číslo 14105/116 ostatná plocha o výmere 1003m², parc.číslo 14105/120 ostatná plocha o výmere 1868m², v prospech oprávneného: IKO Slovakia s.r.o., IČO: 35848880, Kaplinské pole 16, 905 01 Senica, podľa V-632/12 zo dňa 09.05.2012, zm.č.698/12

Vecné bremeno podľa § 22 a nasl. Zákona č. 79/1957 Zb. o výrobe, rozvoje a spotrebe elektriny (elektrizačný zákon) v spojení s § 69 ods. 10 zákona č. 656/2004 Z.z.o energetike a o zmene niektorých zákonov v prospech spoločnosti Západoslovenská distribučná, a.s., IČO: 36 361 518, so sídlom Čulenova 6, 816 47 Bratislava podľa geometrického plánu č. 36 566 497 - 155/2013 na pozemku s parcelným číslom 1-267/2 týkajúce sa elektroenergetického zariadenia - 1x22 kV VN linka č.455 na trase Rz Senica - Rz Holič, podľa Z-2469/13, č.z.1475/13

Vecné bremeno "in rem" v prospech oprávneného z vecného bremena, t.j. vlastníka pozemkov v k.ú. Senica pozemky parc.číslo 34208/5 a parc.číslo 34208/14, ktoré spočíva v povinnosti povinného z vecného bremena t.j. vlastníka pozemkov parc.číslo 1924/1, 1925 a 34208/6 strpieť na pozemkoch parc.číslo 1924/1, 1925 a 34208/6 uloženie a prevádzku vodovodnej prípojky v rozsahu vyznačenom v geom.pláne č. 591/2013 na vyznačenie vecného bremena, na priznanie práva uloženia inžinierskych sietí na parc.číslo 1924/1, 1925 a 34208/6 a umožniť opravy a údržbu vodovodnej prípojky v prospech: Mesto Senica, IČO: 00309974, Štefánikova 1408/56, 905 01 Senica, podľa Zmluva o zriadení vecného bremena V-2747/13 vklad povolený 15.11.2013, č.z.1836/13

Vecné bremeno podľa § 22 a nasl. Zákona č. 79/1957 Zb. o výrobe, rozvoje a spotrebe

	elektriny (elektrizačný zákon) v spojení s § 96 ods. 4 zákona č. 251/2012 Z.z.o energetike a o zmene niektorých zákonov v prospech spoločnosti Západoslovenská distribučná, a.s., IČO: 36 361 518, so sídlom Čulenova 6, 816 47 Bratislava podľa geometrického plánu č. 36 566 497 - 328/2013 na pozemku s parcelným číslom 1-267/2 týkajúce sa elektroenergetického zariadenia - 1x22 kV VN linka č.268 na trase Rz Senica - Rz Myjava, podľa Z-283/14, č.z.423/14
Vlastník poradové číslo 1	Vecné bremeno "in rem" spočívajúce v povinnosti vlastníka pozemkov parc.č. 14/7,14/8 a 14/16 strpieť právo oprávneného COOP Jednota Senica, spotrebné družstvo, IČO 00168891, sídlo Nám. oslobodenia 12, 905 47 Senica užívať časti pozemkov p.č.14/7,14/8 a 14/16 v rozsahu vymedzenom Geometrickým plánom číslo: 39/2013 na zriadenie vecného bremena p.č.14/7,8,16, vyhotoviteľ: GEOSĚN, s.r.o., Senica a to za účelom prechodu peši a prejazdu motorovými a nemotorovými dopravnými prostriedkami. Z vecného bremena sú v rovnakom rozsahu oprávnení obchodní partneri vykonávajúci zásobovanie oprávneného, na základe Zámennej zmluvy a Zmluvy o zriadení vecného bremena V-1130/14 vklad povolený 28.05.2014, č.z.1526/14
Vlastník poradové číslo 1	Vecné bremeno spočívajúce v povinnosti povinného ako vlastníka zaťaženej nehnuteľnosti strpieť na zaťaženej nehnuteľnosti: parc.číslo 3264/7 ostatná plocha o výmere 1962m2, parc.číslo 3264/35 zastavaná plocha a nádvorie o výmere 1537m2, parc.číslo 3264/36 ostatná plocha o výmere 696m2 a) zriadenie a uloženie elektroenergetických zariadení, v rozsahu vyznačenom v Geometrickom pláne č. 533/204, vyhotoviteľ: Geopol s.r.o., Senica; b) užívanie, prevádzkovanie, údržbu, opravy, úpravy, rekonštrukcie, modernizácie a akékoľvek iné stavebné úpravy elektroenergetických zariadení a ich odstránenie, v rozsahu vyznačenom v Geometrickom pláne č. 533/204, vyhotoviteľ: Geopol s.r.o., Senica; c) vstup, prechod a prejazd peši, motorovými a nemotorovými dopravnými prostriedkami, strojmi a mechanizmami oprávneným za účelom výkonu povolenej činnosti a činností uvedených v bode a) ab), v celom rozsahu zaťažených nehnuteľností, v prospech: Západoslovenská distribučná, a.s., IČO 36361518, Čulenova 6, 816 47 Bratislava na základe Zmluvy o zriadení vecných bremien ev.č. oprávneného: 14/268/1413200009-ZoVP/VB, podľa V-1975/14 vklad povolený 12.08.2014, č.z.2331/14
Vlastník poradové číslo 1	Záložné právo v prospech: Štátny fond rozvoja bývania, Lamačská cesta č. 8, 833 04 Bratislava 37, IČO: 31 749 542, podľa V-2328/14 vklad povolený 14.08.2014 na: parc.číslo 24289/188 zastavaná plocha a nádvorie o výmere 648m2, stavba - bytový dom súp.číslo 2678 na parc.číslo 24289/188, č.z.2356/14
Vlastník poradové číslo 1	Povinnosť strpieť vecné bremeno v súlade s § 10 zák.č. 656/2004 Z.z. o energetike , produktovod v prospech Slovnaft a.s. v rozsahu podľa geom.plánu 143/05 na parc.č. 1-256/13 podľa Z - 382/06 vz. 476/06 z LV 3986 (na E parc.číslo 1-256/20, vytvorená z pôvodnej E parc.číslo 1-256/13 pri zápise dielčej zmluvy V-3314/08), č.z.869/15
Vlastník poradové číslo 1	Vecné bremeno podľa § 4 zákona č. 66/2009 Z.z., ktoré spočíva v práve držby a užívania pozemku pod stavbou, vrátane práva uskutočniť stavbu alebo zmenu stavby, na pozemku parc.číslo 600/4 zastavaná plocha a nádvorie o výmere 1033m2, v prospech: Mesto Senica, IČO: 00 309 974, Štefánikova 1408/56, 905 25 Senica, podľa Z-3541/15, č.z.435/16
Vlastník poradové číslo 1	Vecné bremeno in personam k nehnuteľnostiam: Pozemok registra C KN parcelné číslo 14105/69 zastavaná plocha a nádvorie o výmere 10033m2, Pozemok registra C KN parcelné číslo 14105/78 ostatná plocha o výmere 653m2, Pozemok registra C KN parcelné číslo 14105/81 ostatná plocha o výmere 3192m2, Pozemok registra C KN parcelné číslo 14110/53 ostatná plocha o výmere 8899m2 (ďalej len "zaťažené nehnuteľnosti") počívajúce v povinnosti povinného, ako vlastníka zaťažených nehnuteľností, strpieť na zaťažených nehnuteľnostiach: a) zriadenie a uloženie elektroenergetického zariadenia, v rozsahu vyznačenom v Geometrickom pláne č. 12042014 vyhotoviteľ'a: GATA s.r.o. geodetické práce, Bratislava; b) užívanie, prevádzkovanie, údržbu, opravy, úpravy, rekonštrukcie, modernizácie a akékoľvek iné stavebné úpravy elektroenergetického zariadenia a jeho odstránenie, v rozsahu vyznačenom v Geometrickom pláne č. 12042014 vyhotoviteľ'a: GATA s.r.o. geodetické práce, Bratislava; c) vstup, prechod a prejazd peši, motorovými a nemotorovými dopravnými prostriedkami, strojmi a mechanizmami oprávneným za účelom povolenej činnosti a činností uvedených v bode a) ab) v prospech: Západoslovenská distribučná, a.s., iČO: 36361518, Čulenova 6 81647 Bratislava na základe Zmluvy o zriadení vecných bremien a prevzatí záväzku ev.č. oprávneného: 15/496E11200/VB, podľa V-1681/2016 vklad povolený 30.06.2016, č.z.1608/16

Vlastník poradové číslo 1	Vecné bremeno "in personam" spočívajúceho v povinnosti povinného ako vlastníka zaťaženej nehnuteľnosti strpieť na časti zaťaženej nehnuteľnosti v rozsahu vyznačenom v Geometrickom pláne číslo 22/2016, vyhotoviteľ: Ing. Drahoslava Komárková, GEODÉZIA 906 03 Koválov 257 ako koridor vecného bremena: Pozemok registra C KN parcelné číslo 3565/2, ostatná plocha o výmere 102964 m ² , Pozemok registra E KN parcelné číslo 110/2, orná pôda o výmere 4170 m ² a) zriadenie a uloženie elektroenergetických zariadení, b) užívanie, prevádzkovanie, údržbu, opravy, úpravy, rekonštrukcie, modernizácie a akékoľvek iné stavebné úpravy elektroenergetickej stavby a jej odstránenie v prospech: Západoslovenská distribučná, a.s., IČO 36361518, Čulenova 6, 81647 Bratislava na základe Zmluvy o zriadení vecných bremien a prevzatí záväzku ev.č.oprávneného: 16/744/15/13200/082-ZoS/VB podľa V - 1874/2016 vklad povolený 08.07.2016, č.z.1682/16
Vlastník poradové číslo 1	Vecné bremena "in personam" spočívajúce v povinnosti povinného ako vlastníka zaťaženej nehnuteľnosti - pozemku registra C KN parcelné číslo 110/1, ostatná plocha o výmere 7748 m ² , pozemku registra C KN parcelné číslo 110/2, zastavaná plocha a nádvorie o výmere 2416 m ² a pozemku registra C KN parcelné číslo 140/2, ostatná plocha o výmere 4269 m ² (ďalej len "zaťažená nehnuteľnosť") strpieť na časti zaťaženej nehnuteľnosti v rozsahu vyznačenom v Geometrickom pláne č. 043/2016, vyhotoviteľ: GEODESY SLOVAKIA, s.r.o. ako koridor vecného bremena a) zriadenie a uloženie elektroenergetických zariadení, b) užívanie, prevádzkovanie, údržbu, opravy, úpravy, rekonštrukcie, modernizácie a akékoľvek iné stavebné úpravy elektroenergetických zariadení a ich odstránenie, v prospech: Západoslovenská distribučná, a.s., IČO 36361518, Čulenova 6, 81647 Bratislava, na základe Zmluvy o zriadení vecných bremien V-2863/2016 vklad povolený 29.09.2016, č.z.2419/16, č.z.711/19
Vlastník poradové číslo 1	Vecné bremeno v zmysle znenia § 11 a § 43 Zákona č. 251/2012 Z.z. o energetike zodpovedajúce právo vstupu na uvedené pozemky: parc.číslo 14105/78, 14110/53, 14110/50, 14110/52 v rozsahu nevyhnutnom na výkon povolenej činnosti a v práve zriaďovať na uvedených pozemkoch elektrické vedenia a elektroenergetické zariadenie distribučnej sústavy, v súlade s priloženým geometrickým plánom č. 39/2016 z dôvodu obmedzenia vlastníckeho práva k pozemkom vybudovaním elektroenergetických zariadení distribučnej sústavy, v prospech vlastníka tohto elektroenergetického zariadenia, spoločnosť Západoslovenská distribučná, a.s., so sídlom Čulenova č. 6, 816 47 Bratislava, podľa Z-1936/16, č.z.2452/16
Vlastník poradové číslo 1	Vecné bremeno in personam k nehnuteľnostiam: Pozemok registra C KN parcelné číslo 3471/2 zastavaná plocha a nádvorie o výmere 2144m ² , Pozemok registra C KN parcelné číslo 3472/40 ostatná plocha o výmere 1964m ² , Pozemok registra C KN parcelné číslo 3565/69 zastavaná plocha a nádvorie o výmere 2772m ² , Pozemok registra C KN parcelné číslo 3565/282 ostatná plocha o výmere 12498m ² , Pozemok registra C KN parcelné číslo 3565/481 ostatná plocha o výmere 1205m ² , Pozemok registra C KN parcelné číslo 3565/482 ostatná plocha o výmere 911m ² ďalej len "zaťažené nehnuteľnosti") - vecné bremeno spočívajúce v povinnosti povinného, ako vlastníka zaťažených nehnuteľností strpieť na časti zaťaženej nehnuteľnosti v rozsahu vyznačenom v Geometrickom pláne č. 509/2016 vyhotoviteľa: Geospol s.r.o., Štefánikova 1435/74, Senica ako koridor vecného bremena: a) zriadenie a uloženie elektroenergetických zariadení; b) užívanie, prevádzkovanie, údržbu, opravy, úpravy, rekonštrukcie, modernizácie a akékoľvek iné stavebné úpravy elektroenergetickej stavby a jej odstránenie, za podmienok dohodnutých v zmluve v prospech: Západoslovenská distribučná, a.s., IČO 36361518, Čulenova 6, 81647 Bratislava na základe Zmluvy o zriadení vecných bremien V-3115/2016 vklad povolený 27.10.2016, č.z.2854/16
Vlastník poradové číslo 1	Vecné bremeno podľa § 22 a nasl. Zákona č. 79/1957 Zb. o výrobe, rozvoje a spotrebe elektriny (elektrizačný zákon) v spojení s § 96 ods. 4 zákona č. 251/2012 Z.z. o energetike a o zmene a doplnení niektorých zákonov v prospech spoločnosti Západoslovenská distribučná, a.s., IČO: 36 361 518, so sídlom Čulenova 6, 816 47 Bratislava podľa geometrického plánu č. 36 566 497 - 276/2015 na pozemku s parcelným číslom 2-3032, 14137 týkajúce sa elektroenergetického zariadenia - 1x22 kV VN linka č. 180 na trase Rz Senica - V459 Borský Mikuláš, podľa Z-3125/16, č.z.3344/16

<p>Vlastník poradové číslo 1</p>	<p>Vecné bremeno spočívajúce v povinnosti vlastníka pozemku registra C KN parcelné číslo 14105/69, zastavaná plocha a nádvorie o výmere 10033 m²; pozemku registra C KN parcelné číslo 14105/78, ostatná plocha o výmere 653 m² a pozemku registra C KN parcelné číslo 14105/81, ostatná plocha o výmere 3192 m² strpieť:</p> <p>c/ zriadenie a uloženie prípojky dažďovej kanalizácie, prípojky splaškovej kanalizácie a prípojky vodovodu v rozsahu vyznačenom v Geometrickom pláne číslo 49/2014, vyhotoviteľ: GEOMETRES s. r. o., Znievska 30, 85106 Bratislava</p> <p>d/ vstup, prechod a prejazd peši, motorovými a nemotorovými dopravnými prostriedkami na pozemok registra C KN parcelné číslo 14105/78 ostatná plocha o výmere 653 m²; pozemok registra C KN parcelné číslo 14105/69, zastavaná plocha a nádvorie o výmere 10033 m² a pozemok registra C KN parcelné číslo 14105/81, ostatná plocha o výmere 3192 m² za účelom prevádzkovania, údržby, opravy, rekonštrukcie a odstránenia prípojky dažďovej kanalizácie, prípojky splaškovej kanalizácie a prípojky vodovodu</p> <p>Vecné bremeno spočívajúce v povinnosti vlastníka pozemku registra C KN parcelné číslo 14105/81, ostatná plocha o výmere 3192 m² strpieť :</p> <p>e/ zriadenie a uloženie prípojky telekomunikačného vedenia v rozsahu vyznačenom v Geometrickom pláne číslo 49/2014, vyhotoviteľ: GEOMETRES s. r. o., Znievska 30, 85106 Bratislava</p> <p>f/ vstup, prechod a prejazd peši, motorovými a nemotorovými dopravnými prostriedkami na pozemok registra C KN parcelné číslo 14105/81, ostatná plocha o výmere 3192 m² za účelom prevádzkovania, údržby, opravy, rekonštrukcie a odstránenia prípojky telekomunikačného vedenia</p> <p>Vecné bremeno spočívajúce v povinnosti vlastníka pozemku registra C KN parcelné číslo 14105/152, zastavaná plocha a nádvorie o výmere 287 m² strpieť:</p> <p>g/ právo prechodu peši a prejazdu motorovými a nemotorovými dopravnými prostriedkami cez pozemok registra C KN parcelné číslo 14105/152, zastavaná plocha a nádvorie o výmere 287 m². Z vecného bremena sú v rovnakom rozsahu oprávnení obchodní partneri a zákazníci oprávneného, v prospech: NAJPI a. s., IČO 35825472, Kaplinské pole 20, 90501 Senica na základe Zmluvy o zriadení vecného bremena V-1479/2016 vklad povolený 06.02.2017, č.z.354/17</p>
<p>Vlastník poradové číslo 1</p>	<p>Vecné bremeno podľa § 22 a nasl. Zákona č. 79/1957 Zb. o výrobe, rozvoje a spotrebe elektriny (elektrizačný zákon) v spojení s § 96 ods. 4 zákona č. 251/2012 Z.z.o energetike a o zmene a doplnení niektorých zákonov v prospech spoločnosti Západoslvenská distribučná, a.s., IČO: 36 361 518, so sídlom Čulenova 6, 816 47 Bratislava podľa geometrického plánu č. 35 735 325 - 19-1/2017 na pozemku s parcelným číslom 3365/1,3472/71,1-392,1-399 týkajúce sa elektroenergetického zariadenia - 2x22 kV VN linka č. 1084 na trase Senica mesto - TS 6 Silo PNZZ a linka č. 215 na trase Rz Senica - V270 Gbely, podľa Z-935/2017, č.z.1227/17, č.z.2019/17</p>
<p>Vlastník poradové číslo 1</p>	<p>Vecné bremeno podľa § 22 a nasl. Zákona č. 79/1957 Zb. o výrobe, rozvoje a spotrebe elektriny (elektrizačný zákon) v spojení s § 96 ods. 4 zákona č. 251/2012 Z.z.o energetike a o zmene a doplnení niektorých zákonov v prospech spoločnosti Západoslvenská distribučná, a.s., IČO: 36 361 518, so sídlom Čulenova 6, 816 47 Bratislava podľa geometrického plánu č. 35 735 325 - 19-2/2017 na pozemku s parcelným číslom 1-267/2 týkajúce sa elektroenergetického zariadenia - 2x22 kV VN linka č. 1084 na trase Senica mesto - TS 6 Silo PNZZ a linka č. 215 na trase Rz Senica - V270 Gbely, podľa Z-940/2017, č.z.1254/17</p>
<p>Vlastník poradové číslo 1</p>	<p>Vecné bremeno "in personam" spočívajúce v povinnosti povinného ako vlastníka zaťaženej nehnuteľnosti - pozemku registra C KN parcelné číslo 1667/9, orná pôda o výmere 1674 m², pozemku registra C KN parcelné číslo 1667/10, ostatná plocha o výmere 327 m² a pozemku registra C KN parcelné číslo 1667/11, ostatná plocha o výmere 426 m² (ďalej len "zaťažená nehnuteľnosť") strpieť na zaťaženej nehnuteľnosti:</p> <p>a) zriadenie a uloženie elektorenergetických zariadení v rozsahu vyznačenom v Geometrickom pláne č. 144/2016, vyhotoviteľ: GEODESY SLOVAKIA, s.r.o., Kolónia 559/16, 905 01 Senica ako koridor vecného bremena,</p> <p>b) užívanie, prevádzkovanie, údržbu, opravy, úpravy, rekonštrukcie, modernizácie a akékoľvek iné stavebné úpravy elektroenergetických zariadení a ich odstránenie v rozsahu vyznačenom v Geometrickom pláne č. 144/2016, vyhotoviteľ: GEODESY SLOVAKIA, s.r.o., Kolónia 559/16, 905 01 Senica ako koridor vecného bremena,</p> <p>c) vstup, prechod a prejazd peši, motorovými a nemotorovými dopravnými prostriedkami, strojmi a mechanizmami oprávneným za účelom výkonu povolenej činnosti a činností uvedených v bode a) a b) v celom rozsahu zaťaženej nehnuteľnosti, v prospech: Západoslvenská distribučná, a.s., IČO 36361518, Čulenova 6, 81647 Bratislava, na základe Zmluvy o zriadení vecných bremien V-1869/2017 vklad povolený 11.07.2017, č.z.1659/17</p>
<p>Vlastník poradové číslo 1</p>	<p>Vecné bremeno podľa § 22 a nasl. Zákona č. 79/1957 Zb. o výrobe, rozvoje a spotrebe elektriny (elektrizačný zákon) v spojení s § 96 ods. 4 zákona č. 251/2012 Z.z. o energetike a o zmene a doplnení niektorých zákonov v prospech spoločnosti Západoslvenská distribučná, a.s., IČO: 36 361 518, so sídlom Čulenova 6, 816 47 Bratislava podľa geometrického plánu č. 36 566 497 - 178/2017 na pozemku s parcelným číslom 1667/6 týkajúce sa elektroenergetického zariadenia - 1x22kV VN linka č. linka č. 1084 na trase Senica mesto - TS 6 Silo PNZZ, podľa Z-1615/2017, č.z.1660/17</p>

Vlastník poradové číslo 1	Vecné bremeno podľa § 22 a nasl. Zákona č. 79/1957 Zb. o výrobe, rozvoje a spotrebe elektriny (elektrizačný zákon) v spojení s § 96 ods. 4 zákona č. 251/2012 Z.z. o energetike a o zmene a doplnení niektorých zákonov v prospech spoločnosti Západoslovenská distribučná, a.s., IČO: 36 361 518, so sídlom Čulenova 6, 816 47 Bratislava podľa geometrického plánu č. 35 735 325 - 19-7/2017 na pozemku s parcelným číslom 256/18 týkajúce sa elektroenergetického zariadenia - 1x22kV VN linka č. linka č. 459 na trase Rz Senica - Senica mesto, podľa Z-1515/2017, č.z.1924/17
Vlastník poradové číslo 1	Vecné bremeno podľa § 22 a nasl. Zákona č. 79/1957 Zb. o výrobe, rozvoje a spotrebe elektriny (elektrizačný zákon) v spojení s § 96 ods. 4 zákona č. 251/2012 Z.z. o energetike a o zmene a doplnení niektorých zákonov v prospech spoločnosti Západoslovenská distribučná, a.s., IČO: 36 361 518, so sídlom Čulenova 6, 816 47 Bratislava podľa geometrického plánu č. 35 735 325 - 103-13/2017 na pozemku s parcelným číslom 244/1 týkajúce sa elektroenergetického zariadenia - 1x22kV VN linka č. 478 na trase Senica mesto - V215, podľa Z-2717/2017, č.z.2623/17
Vlastník poradové číslo 1	Vecné bremeno spočívajúce v povinnosti povinného z vecného bremena na nehnuteľnostiach: pozemku registra E KN parcelné číslo 450/4, zastavaná plocha a nádvorie o výmere 492 m2 strpieť: - existenciu inžinierskych sietí - plynárenských zariadení oprávneného z vecného bremena, ich ochranných a bezpečnostných pásiem, údržbu, prevádzku a rekonštrukcie týchto zariadení a to v rozsahu vymedzenom Geometrickým plánom č. 092/2016 na vyznačenie vecného bremena práva uloženia inžinierskych sietí zo dňa 10.08.2016, vyhotoveného spoločnosťou GEOMA spol. s r.o., Potočná 15, 909 01 Skalica, IČO 31417345, úradne overeného Okresným úradom Senica, katastrálnym odborom pod č. 628/2016 dňa 05.09.2016 a - strpieť prechod a prejazd zamestancov a vozidiel oprávneného z vecného bremena za účelom údržby a opravy plynárenských zariadení, pričom toto oprávnenie sa v nevyhnutnom rozsahu vzťahuje na celú dotknutú nehnuteľnosť, v prospech: SPP - distribúcia, a.s., IČO 35910739, Mlynské Nivy 44/b, 82511 Bratislava, na základe Zmluvy o zriadení vecného bremena v prospech tretej osoby V-181/2018 vklad povolený 09.02.2018, č.z.321/18
Vlastník poradové číslo 1	Vecné bremeno - v zmysle znenia § 10 a § 36 Zákona č. 656/2004 Z.z. zákona o energetike, zodpovedajúce právu vstupu na "E" parc.číslo 1422 v rozsahu nevyhnutnom na výkon povolenej činnosti v súlade s geometrickým plánom č. 5/2011, 35/2011, z dôvodu obmedzenia vlastníckeho práva k pozemkom vybudovaním elektroenergetických zariadení distribučnej sústavy, v prospech vlastníka tohto elektroenergetického zariadenia, spoločnosť ZSE Distribúcia, a.s. so sídlom Čulenova č. 6, 816 47 Bratislava, podľa Z-2396/11, vz.1426/11, č.z.1146/18
Vlastník poradové číslo 1	Vecné bremeno "in rem" spočívajúce v práve vstupu na pozemok registra C KN parcelné číslo 3818/41 zastavaná plocha a nádvorie o výmere 672m2, za účelom prechodu, ako aj v práve prejazdu motorovým vozidlom a v práve uloženia inžinierskych sietí v prospech súčasného, ako aj každodobého vlastníka nehnuteľnosti pozemku registra C KN parcelné číslo 3809, zastavaná plocha a nádvorie o výmere 99m2, zapísanej na LV 7038 pre katastrálne územie Senica do katastra nehnuteľností k nehnuteľnostiam: v katastrálnom území Senica - Pozemok registra C KN parcelné číslo 3818/41 zastavaná plocha a nádvorie o výmere 672m2, v prospech: Karaffa Martin nar. 10.05.1990, 906 32 Jablonica č. 755, podľa Kúpnej zmluvy V-2119/14, č.z.2502/14 Zmena podľa V-2768/2015, č.z.2551/15 Zmena podľa V-236/2016, č.z.265/16 Zmena podľa V-1603/2016, č.z.1511/16 Zmena podľa V-2768/2015, č.z.2551/15 Zmena podľa V-236/2016, č.z.265/16 Zmena podľa V-1149/16, č.z.1829/16 Zmena podľa V-1706/2018, č.z.1208/18 Zmena podľa V-1810/2018, č.z.1251/18, č.z.1855/18 Zmena podľa V-3612/2018 vklad povolený 23.11.2018, č.z.2372/18
Vlastník poradové číslo 1	Vecné bremeno "in rem" spočívajúce v práve vstupu na pozemok registra C KN parcelné číslo 3818/41 zastavaná plocha a nádvorie o výmere 672m2, za účelom prechodu, ako aj v práve prejazdu motorovým vozidlom a v práve uloženia inžinierskych sietí v prospech súčasného, ako aj každodobého vlastníka nehnuteľnosti pozemku registra C KN parcelné číslo 3810 zastavaná plocha a nádvorie o výmere 96m2, pre katastrálne územie Senica do katastra nehnuteľností k nehnuteľnosti: v katastrálnom území Senica pozemok registra C KN parcelné číslo 3818/41 zastavaná plocha a nádvorie o výmere 672m2, v prospech: Gach Vladimír , rodné priezvisko Gach, dátum narodenia 02.12.1976, L.Svobodu 1359/14, Senica, podľa Kúpnej zmluvy V-284/2015, č.z.490/15 Zmena podľa V-2768/2015, č.z.2551/15 Zmena podľa V-236/2016, č.z.265/16 Zmena podľa V-1603/2016, č.z.1511/16 Zmena podľa V-1149/16, č.z.1829/16 Zmena podľa V-1706/2018, č.z.1208/18 Zmena podľa V-1810/2018, č.z.1251/18, č.z.1855/18 Zmena podľa V-3612/2018 vklad povolený 23.11.2018, č.z.2372/18

Vlastník poradové číslo 1	<p>Vecné bremeno "in rem" spočívajúce v práve prechodu pešo, ako aj prejazdu motorovým vozidlom a v práve uloženia inžinierskych sietí každodobého vlastníka cez nehnuteľnosť: pozemok registra C KN parcelné číslo 3818/41 zastavaná plocha a nádvorie o výmere 672m², na dobu neurčitú v prospech súčasného ako aj akéhokoľvek iného vlastníka nehnuteľnosti: pozemok registra C KN parcelné číslo 3806, zastavaná plocha a nádvorie o výmere 85m², pozemok registra C KN parcelné číslo 3804, zastavaná plocha a nádvorie o výmere 85m² a pozemok registra C KN parcelné číslo 3818/6, zastavaná plocha a nádvorie o výmere 260m², parcelné číslo 3818/51 zastavaná plocha a nádvorie o výmere 27m², parcelné číslo 3818/52 zastavaná plocha a nádvorie o výmere 16m² v prospech: Patrik Jurala dátum narodenia 24.08.1987, Dolné Suroviny 998/3, 905 01 Senica na základe Zmluvy o zriadení vecného bremena a Dodatku č. 1 k Zmluve o zriadení vecného bremena, podľa V-464/2015 vklad povolený 25.03.2015, č.z.714/15 Zmena podľa V-2768/2015, č.z.2551/15 Zmena podľa V-236/2016, č.z.265/16 Zmena podľa V-1603/2016, č.z.1511/16 Zmena podľa V-1149/16, č.z.1829/16 Zmena podľa V-1706/2018, č.z.1208/18 Zmena podľa V-1810/2018, č.z.1251/18, č.z.1855/18 Zmena podľa V-3612/2018 vklad povolený 23.11.2018, č.z.2372/18</p>
Vlastník poradové číslo 1	<p>Vecné bremeno in rem spočívajúce v práve prechodu pešo i vozidlami cez nehnuteľnosti - pozemok registra C KN parcelné číslo 3818/41, zastavaná plocha a nádvorie o výmere 672m² v prospech vlastníkov pozemku registra C KN parcelné číslo 3818/49, zastavaná plocha a nádvorie o výmere 539m², podľa Zmluvy o zriadení vecného bremena V-4249/2016 vklad povolený 23.01.2017, č.z.230/17 Zmena podľa V-1706/2018, č.z.1208/18 Zmena podľa V-1810/2018, č.z.1251/18 Zmena podľa V-3612/2018 vklad povolený 23.11.2018, č.z.2372/18</p>
Vlastník poradové číslo 1	<p>Vecné bremeno in personam spočívajúce v povinnosti povinného ako vlastníka zaťaženej nehnuteľnosti - pozemku registra C KN parcelné číslo 3845/7, zastavaná plocha a nádvorie o výmere 5 m², pozemku registra C KN parcelné číslo 3872/59, zastavaná plocha a nádvorie o výmere 370 m² a pozemku registra E KN parcelné číslo 1422, ostatná plocha o výmere 6614 m² (ďalej len "zaťažená nehnuteľnosť") strpieť na časti zaťaženej nehnuteľnosti v rozsahu vyznačenom v Geometrickom pláne číslo 29-2/2018, úradne overeným Okresným úradom Senica, katastrálnym odborom pod číslom 199/2019 ako koridor vecných bremien: a) zriadenie a uloženie elektroenergetických zariadení; b) užívanie, prevádzkovanie, údržbu, opravy, úpravy, rekonštrukcie, modernizácie a akékoľvek iné stavebné úpravy elektroenergetických zariadení a ich odstránenie, prospech: Západoslovenská distribučná, a.s., IČO 36361518, Čulenova 6, 81647 Bratislava, na základe Zmluvy o zriadení vecných bremien V-2457/2019 vklad povolený 06.09.2019, č.z.1932/19</p>
Vlastník poradové číslo 1	<p>Vecné bremeno podľa § 22 a nasl. Zákona č. 79/1957 Zb. o výrobe, rozvoje a spotrebe elektriny (elektrizačný zákon) v spojení s § 96 ods. 4 zákona č. 251/2012 Z.z. o energetike a o zmene a doplnení niektorých zákonov v prospech spoločnosti Západoslovenská distribučná, a.s., IČO: 36 361 518, so sídlom Čulenova 6, 816 47 Bratislava podľa geometrického plánu č. 36 566 497 - 107/2019 na pozemku s parcelným číslom 2-2127/2 týkajúce sa elektroenergetického zariadenia - 1x22 kV VN linka č. 215 na trase Rz Senica - V270 Gbely, podľa Z-2300/2019, č.z.2265/19</p>
Vlastník poradové číslo 1	<p>Vecné bremena in personam spočívajúce v povinnosti povinného ako vlastníka zaťaženej nehnuteľnosti: pozemok registra C KN parcelné číslo 1659/11, ostatná plocha o výmere 25 m², pozemok registra C KN parcelné číslo 1659/18, orná pôda o výmere 146 m², pozemok registra C KN parcelné číslo 1661/27, zastavaná plocha a nádvorie o výmere 1146 m², pozemok registra C KN parcelné číslo 1726/21, ostatná plocha o výmere 190 m², pozemok registra E KN parcelné číslo 1580/5, ostatná plocha o výmere 2264 m², pozemok registra E KN parcelné číslo 1591/1, ostatná plocha o výmere 105 m², pozemok registra E KN parcelné číslo 1647/4, orná pôda o výmere 435 m² (ďalej len "zaťažená nehnuteľnosť") strpieť na zaťaženej nehnuteľnosti v rozsahu vyznačenom v Geometrickom pláne č. 215/2018, úradne overeným Okresným úradom Senica, katastrálnym odborom pod č. 578/2019 ako koridor vecných bremien: a) zriadenie a uloženie elektroenergetických zariadení, b) užívanie, prevádzkovanie, údržbu, opravy, úpravy, rekonštrukcie, modernizácie a akékoľvek iné stavebné úpravy elektroenergetických zariadení a ich odstránenie, v prospech: Západoslovenská distribučná, a.s., IČO 36361518, Čulenova 6, 81647 Bratislava, na základe Zmluvy o zriadení vecných bremien V-3664/2019 vklad povolený 10.12.2019, č.z.2734/19</p>
Vlastník poradové číslo 1	<p>Vecné bremeno v zmysle znenia § 11 a § 43 Zákona č. 251/2012 Z.z. o energetike a o zmene niektorých zákonov, zodpovedajúce v práve vstupu v rozsahu nevyhnutnom na výkon povolenej činnosti a v práve zriaďovať na uvedenom pozemku elektroenergetické zariadenie v súlade s priloženým geometrickým plánom č.173/2019 z dôvodu obmedzenia vlastníckeho práva k pozemku registra E KN parc.číslo 544 a pozemku registra C KN parc.číslo 588/96 vybudovaním elektroenergetických zariadení distribučnej sústavy, v prospech vlastníka elektroenergetického zariadenia spoločnosť Západoslovenská distribučná, a.s., so sídlom Čulenova č. 6, 816 47 Bratislava, podľa Z-3414/2019, č.z.260/20</p>

Vlastník poradové číslo 1	<p>Vecné bremeno "in rem" v prospech každodobého vlastníka stavby - administratívnej budovy or. č. 58 so súpisným číslom 1408 postavenej na pozemku registra C KN parcelné číslo 26/6, spočívajúce v povinnosti súčasného a každodobého vlastníka pozemku registra C KN parcelné číslo 26/1, zastavaná plocha a nádvorie o výmere 5023 m² (ďalej len "pozemok registra C KN parcelné číslo 26/1") strpieť:</p> <p>- právo prechodu peši cez pozemok registra C KN parcelné číslo 26/1 do budovy so súpisným číslom 1408 postavenej na pozemku registra C KN parcelné číslo 26/6 cez predný vstup v rozsahu vyznačenom v Geometrickom pláne č. 19/2019, úradne overeným Okresným úradom Senica, katastrálnym odborom pod č. 376/2019</p> <p>- právo prechodu peši a prejazdu motorovými vozidlami cez pozemok registra C KN parcelné číslo 26/1 do budovy so súpisným číslom 1408 postavenej na pozemku registra C KN parcelné číslo 26/6 cez zadný vstup v rozsahu vyznačenom v Geometrickom pláne č. 19/2019, úradne overeným Okresným úradom Senica, katastrálnym odborom pod č. 376/2019, na základe Zmluvy o zriadení vecných bremien V-4245/2019 vklad povolený 11.02.2020, č.z.335/20</p>
Vlastník poradové číslo 1	<p>Vecné bremeno "in rem" v prospech každodobého vlastníka pozemku registra C KN parcelné číslo 1661/15, zastavaná plocha a nádvorie o výmere 2596 m², spočívajúce v povinnosti vlastníka pozemku registra C KN parcelné číslo 1659/11, ostatná plocha o výmere 25 m², pozemku registra C KN parcelné číslo 1661/27, zastavaná plocha a nádvorie o výmere 1146 m², pozemku registra C KN parcelné číslo 1661/243, zastavaná plocha a nádvorie o výmere 121 m² a pozemku registra C KN parcelné číslo 1661/311, zastavaná plocha a nádvorie o výmere 54 m² (ďalej len "zaťažené nehnuteľnosti") strpieť :</p> <p>a) zriadenie a uloženie elektrickej prípojky, prípojky vodovodu a vodovodnej šachty na časti zaťažených nehnuteľností v rozsahu vyznačenom ako diel 1 vo výmere 5 m² na pozemku registra C KN parcelné číslo 1659/11, diel 3 vo výmere 44 m² na pozemku registra C KN parcelné číslo 1661/27, diel 4 vo výmere 7 m² na pozemku registra C KN parcelné číslo 1661/243 a diel 8 vo výmere 16 m² na pozemku registra C KN parcelné číslo 1661/311 v Geometrickom pláne č. 85/2019, úradne overeným Okresným úradom Senica, katastrálnym odborom pod č. 864/2019,</p> <p>b) vstup a vjazd na zaťažené nehnuteľnosti za účelom vykonávania opráv, údržby, rekonštrukcie, modernizácie a iných stavebných úprav elektrickej prípojky, prípojky vodovodu a vodovodnej šachty, vrátane ich odstránenia, podľa Zmluvy o zriadení vecného bremena V-308/2020 vklad povolený 27.02.2020, č.z.422/20</p>
Vlastník poradové číslo 1	<p>Vecné bremeno spočívajúce v povinnosti povinného z vecného bremena a každého ďalšieho vlastníka pozemku registra C KN parcelné číslo 1665/74, zastavaná plocha a nádvorie o výmere 226 m² strpieť právo prechodu peši a právo prejazdu motorovými a nemotorovými dopravnými prostriedkami cez pozemok registra C KN parcelné číslo 1665/74, zastavaná plocha a nádvorie o výmere 226 m² v prospech súčasného a každodobého vlastníka pozemku registra C KN parcelné číslo 1665/5, ostatná plocha o výmere 24974 m² podľa Zmluvy o zriadení vecného bremena " in rem" V-2297/2020 vklad povolený 10.09.2020, č.z.1877/20</p>
Vlastník poradové číslo 1	<p>Vecné bremeno "in rem" spočívajúce v povinnosti Povinného z vecného bremena ako vlastníka pozemku registra C KN parcelné číslo 14105/187, ostatná plocha o výmere 275 m², pozemku registra C KN parcelné číslo 14105/188, orná pôda o výmere 41 m², pozemku registra C KN parcelné číslo 14105/190, ostatná plocha o výmere 32 m² a pozemku registra C KN parcelné číslo 14105/191, orná pôda o výmere 2 m² (ďalej len "povinné nehnuteľnosti") a každého ďalšieho vlastníka povinných nehnuteľností počas trvania vecného bremena strpieť právo Oprávneného z vecného bremena ako vlastníka pozemku registra C KN parcelné číslo 14105/66, zastavaná plocha a nádvorie o výmere 14174 m², pozemku registra C KN parcelné číslo 14105/67, ostatná plocha o výmere 2803 m² a pozemku registra C KN parcelné číslo 14105/79, zastavaná plocha a nádvorie o výmere 3094 m² spočívajúce v:</p> <p>a) práve prechodu peši a v práve prejazdu motorovými a nemotorovými dopravnými prostriedkami cez pozemok registra C KN parcelné číslo 14105/187, ostatná plocha o výmere 275 m² a pozemok registra C KN parcelné číslo 14105/188, orná pôda o výmere 41 m², trvalého zriadenia prístupovej a výjazdovej komunikácie na nich a právo jej údržby, opravy, úpravy a rekonštrukcie,</p> <p>b) práve prechodu peši cez pozemok registra C KN parcelné číslo 14105/190, ostatná plocha o výmere 32 m² a pozemok registra C KN parcelné číslo 14105/191, orná pôda o výmere 2 m², trvalého zriadenia chodníka pre peších a právo jeho údržby, opravy, úpravy a rekonštrukcie, na základe Zmluvy o zriadení vecného bremena V-2555/2020 vklad povolený 22.09.2020, č.z.1938/20, č.z.390/21</p>

<p>Vlastník poradové číslo 1</p>	<p>Vecné bremeno "in personam" spočívajúce v povinnosti Povinného z vecného bremena ako vlastníka pozemku registra C KN parcelné číslo 14105/189, ostatná plocha o výmere 582 m², pozemku registra C KN parcelné číslo 14105/91, orná pôda o výmere 223 m², pozemku registra C KN parcelné číslo 14105/192, orná pôda o výmere 1 m², pozemku registra C KN parcelné číslo 14105/193, ostatná plocha o výmere 1857 m² a pozemku registra C KN parcelné číslo 14105/76, ostatná plocha o výmere 141 m² (ďalej len "povinné nehnuteľnosti") a každého ďalšieho vlastníka povinných nehnuteľností počas trvania vecného bremena strpieť právo Oprávneného z vecného bremena spočívajúce v:</p> <p>a) zriadení a trvalom uložení prípojky STL plynovodu na pozemku registra C KN parcelné číslo 14105/189, ostatná plocha o výmere 582 m² v rozsahu vyznačenom ako diel 1 vo výmere 3 m² a na pozemku registra C KN parcelné číslo 14105/91, orná pôda o výmere 223 m² v rozsahu vyznačenom ako diel 2 vo výmere 1 m² v Geometrickom pláne č. 7/2020, úradne overený Okresným úradom Senica, katastrálnym odborom pod č. 523/2020 a vstupe na pozemok registra C KN parcelné číslo 14105/189, ostatná plocha o výmere 582 m² a pozemok registra C KN parcelné číslo 14105/91, orná pôda o výmere 223 m², v rozsahu nevyhnutnom na účely prevádzkovania, údržby, opravy, rekonštrukcie a odstránenia prípojky STL plynovodu,</p> <p>b) zriadení a trvalom uložení prípojky vodovodu na pozemku registra C KN parcelné číslo 14105/193, ostatná plocha o výmere 1857 m² v rozsahu vyznačenom ako diel 3 vo výmere 4 m² a na pozemku registra C KN parcelné číslo 14105/192, orná pôda o výmere 1 m² v rozsahu vyznačenom ako diel 4 vo výmere 1 m² v Geometrickom pláne č. 7/2020, úradne overený Okresným úradom Senica, katastrálnym odborom pod č. 523/2020 a vstupe na pozemok registra C KN parcelné číslo 14105/192, orná pôda o výmere 1 m² a pozemok registra C KN parcelné číslo 14105/193, ostatná plocha o výmere 1857 m² v rozsahu nevyhnutnom na účely prevádzkovania, údržby, opravy, rekonštrukcie a odstránenia prípojky vodovodu,</p> <p>c) zriadení a trvalom uložení prípojky dažďovej kanalizácie na pozemku registra C KN parcelné číslo 14105/193, ostatná plocha o výmere 1857 m² v rozsahu vyznačenom ako diel 5 vo výmere 7 m² a na pozemku registra C KN parcelné číslo 14105/76, ostatná plocha o výmere 141 m² v rozsahu vyznačenom ako diel 6 vo výmere 1 m² v Geometrickom pláne č. 7/2020, úradne overený Okresným úradom Senica, katastrálnym odborom pod č. 523/2020 a vstupe na pozemok registra C KN parcelné číslo 14105/193, ostatná plocha o výmere 1857 m² a pozemok registra C KN parcelné číslo 14105/76, ostatná plocha o výmere 141 m² v rozsahu nevyhnutnom na účely prevádzkovania, údržby, opravy, rekonštrukcie a odstránenia prípojky dažďovej kanalizácie,</p> <p>d) zriadení a trvalom uložení prípojky splaškovej kanalizácie na pozemku registra C KN parcelné číslo 14105/193, ostatná plocha o výmere 1857 m² v rozsahu vyznačenom ako diel 7 vo výmere 21 m² a na pozemku registra C KN parcelné číslo 14105/76, ostatná plocha o výmere 141 m² v rozsahu vyznačenom ako diel 8 vo výmere 1 m² v Geometrickom pláne č. 7/2020, úradne overený Okresným úradom Senica, katastrálnym odborom pod č. 523/2020 a vstupe na pozemok registra C KN parcelné číslo 14105/193, ostatná plocha o výmere 1857 m² a pozemok registra C KN parcelné číslo 14105/76, ostatná plocha o výmere 141 m² v rozsahu nevyhnutnom na účely prevádzkovania, údržby, opravy, rekonštrukcie a odstránenia prípojky splaškovej kanalizácie, na základe Zmluvy o zriadení vecného bremena V-2555/2020 vklad povolený 22.09.2020, č.z.1938/20</p>
<p>Vlastník poradové číslo 1</p>	<p>Vecné bremeno "in personam" spočívajúce v povinnosti Povinného z vecného bremena ako vlastníka pozemku registra C KN parcelné číslo 1665/7, ostatná plocha o výmere 1235 m² a pozemku registra C KN parcelné číslo 1665/54, ostatná plocha o výmere 1752 m² (ďalej len "povinné nehnuteľnosti") a každého ďalšieho vlastníka povinných nehnuteľností počas trvania vecného bremena strpieť právo Oprávneného z vecného bremena spočívajúce v:</p> <p>a) zriadení a trvalom uložení prípojky vodovodu, dažďovej a splaškovej kanalizácie na pozemku registra C KN parcelné číslo 1665/7, ostatná plocha o výmere 1235 m² v rozsahu vyznačenom ako diel číslo 1 o výmere 59 m² v Geometrickom pláne číslo 54/2020, úradne overený Okresným úradom Senica, katastrálnym odborom pod číslom 727/2020,</p> <p>b) zriadení a trvalom uložení prípojky STL plynovodu na pozemku registra C KN parcelné číslo 1665/7, ostatná plocha o výmere 1235 m² v rozsahu vyznačenom ako diel číslo 2 o výmere 14 m² a na pozemku registra C KN parcelné číslo 1665/54, ostatná plocha o výmere 1752 m² ako diel číslo 3 o výmere 1 m² v Geometrickom pláne číslo 54/2020, úradne overený Okresným úradom Senica, katastrálnym odborom pod číslom 727/2020,</p> <p>c) vstupe na pozemok registra C KN parcelné číslo 1665/7, ostatná plocha o výmere 1235 m² a na pozemok registra C KN parcelné číslo 1665/54, ostatná plocha o výmere 1752 m² v rozsahu nevyhnutnom na účely prevádzkovania, údržby, opravy, rekonštrukcie a odstránenia prípojky vodovodu, dažďovej a splaškovej kanalizácie a prípojky STL plynovodu, v prospech: REHUŠ s.r.o., IČO 45249113, Železničná 1524, 90501 Senica, na základe Zmluvy o zriadení vecného bremena "in persovam" V-3000/2020 vklad povolený 03.11.2020, č.z.2239/20</p>

Vlastník poradové číslo 1	<p>Vecné bremeno in personam spočívajúce v povinnosti povinného ako vlastníka zaťaženej nehnuteľnosti - pozemku registra E KN parcelné číslo 312, ostatná plocha o výmere 5570 m2, pozemku registra E KN parcelné číslo 360/1, ostatná plocha o výmere 16756 m2, pozemku registra C KN parcelné číslo 1852/2, záhrada o výmere 99 m2, pozemku registra C KN parcelné číslo 1852/5, zastavaná plocha a nádvorie o výmere 25 m2, pozemku registra C KN parcelné číslo 1853/3, zastavaná plocha a nádvorie o výmere 2480 m2 a pozemku registra C KN parcelné číslo 1942/1, zastavaná plocha a nádvorie o výmere 7827 m2 (ďalej len "zaťažená nehnuteľnosť") strpieť na časti zaťaženej nehnuteľnosti v rozsahu vyznačenom v Geometrickom pláne číslo 455-1/2019, úradne overeným Okresným úradom Senica, katastrálnym odborom pod číslom 1049/2020 ako koridor vecných bremien:</p> <p>a) zriadenie a uloženie elektroenergetických zariadení;</p> <p>b) užívanie, prevádzkovanie, údržbu, opravy, úpravy, rekonštrukcie, modernizácie a akékoľvek iné stavebné úpravy elektroenergetických zariadení a ich odstránenie;</p> <p>v p r o s p e c h:</p> <p>Západoslovenská distribučná, a.s., IČO 36361518, Čulenova 6, 81647 Bratislava na základe Zmluvy o zriadení vecných bremien ev. č. oprávneného: 201604-121752972-VB, V-747/2021 vklad povolený 16.04.2021, č.z. 668/21</p>
Vlastník poradové číslo 1	<p>Vecné bremeno podľa § 22 a nasl. Zákona č. 79/1957 Zb. o výrobe, rozvoje a spotrebe elektriny (elektrizačný zákon) v spojení s § 96 ods. 4 zákona č. 251/2012 Z.z.o energetike a o zmene a doplnení niektorých zákonov v prospech spoločnosti Západoslovenská distribučná, a.s., IČO: 36 361 518, so sídlom Čulenova 6, 816 47 Bratislava podľa geometrického plánu č. 35 735 325 - 19-1/2017 na pozemku s parcelným číslom 379/6 týkajúce sa elektroenergetického zariadenia - 2x22 kV VN linka č. 1084 na trase Senica mesto - TS 6 Silo PNZZ a linka č. 215 na trase Rz Senica - V270 Gbely, podľa Z-935/2017, č.z.1227/17, č.z.2019/17</p>
Vlastník poradové číslo 1	<p>Vecné bremeno in personam spočívajúce v povinnosti povinného ako vlastníka zaťaženej nehnuteľnosti - pozemku registra E KN parcelné číslo 1750, orná pôda o výmere 180 m2 (ďalej len "zaťažená nehnuteľnosť") strpieť na časti zaťaženej nehnuteľnosti v rozsahu vyznačenom v Geometrickom pláne číslo 46/2019, úradne overeným Okresným úradom Senica, katastrálnym odborom pod číslom 441/2019 ako koridor vecných bremien:</p> <p>a) zriadenie a uloženie elektroenergetických zariadení;</p> <p>b) užívanie, prevádzkovanie, údržbu, opravy, úpravy, rekonštrukcie, modernizácie a akékoľvek iné stavebné úpravy elektroenergetických zariadení a ich odstránenie v prospech:</p> <p>Západoslovenská distribučná, a.s., IČO 36361518, Čulenova 6, 81647 Bratislava, na základe Zmluvy o zriadení vecných bremien v prospech tretej osoby V-1724/2019 vklad povolený 12.07.2019, č.z.1569/19</p>
Vlastník poradové číslo 1	<p>V zmysle § 11 Zákona č. 251/2012 Z.z. o energetike a o zmene niektorých zákonov sa k pozemku registra C KN p.č.14105/81, ostatná plocha o výmere 3192 m2 (ďalej "zaťažené nehnuteľnosti") zriaďuje vecné bremeno zo zákona, zodpovedajúce právu zriaďovať na zaťažených nehnuteľnostiach elektroenergetické zariadenia a v práve vstupu na zaťažené nehnuteľnosti v rozsahu nevyhnutnom na výkon povolenej činnosti, v súlade s Geometrickým plánom č.549/2022, úradne overeným pod číslom G1-102/2023, z dôvodu obmedzenia vlastníckeho práva k zaťaženým nehnuteľnostiam vybudovaním elektroenergetického zariadenia, v prospech vlastníka elektroenergetického zariadenia: spoločnosť Západoslovenská distribučná, a.s. so sídlom Čulenova 6, 81647 Bratislava, IČO: 36361518 podľa Z-4458/2022, č.z.621/23</p>
Vlastník poradové číslo 1	<p>Vecné bremeno (pôsobiacie in personam) spočívajúce v povinnosti povinného z vecného bremena ako výlučného vlastníka nehnuteľností:</p> <p>Pozemok evidovaný ako parcela registra "C" číslo 14105/73, zastavaná plocha a nádvorie, o výmere 2740 m2, Pozemok evidovaný ako parcela registra "C" číslo 14105/81, ostatná plocha, o výmere 3192 m2, Pozemok evidovaný ako parcela registra "C" číslo 14105/216, ostatná plocha, o výmere 1295 m2, Pozemok evidovaný ako parcela registra "C" číslo 14110/50, zastavaná plocha a nádvorie, o výmere 12042 m2, Pozemok evidovaný ako parcela registra "C" číslo 14110/52, ostatná plocha, o výmere 4288 m2, Pozemok evidovaný ako parcela registra "C" číslo 14110/53, ostatná plocha, o výmere 8899 m2 (ďalej len "Pozemky") strpieť na</p> <p>Pozemkoch:</p> <p>(a) uloženie, umiestnenie, zriadenie, vedenie a prevádzkovanie Verejného vodovodu a Verejnej kanalizácie,</p> <p>(b) užívanie, údržbu, opravu, kontrolu, úpravu, odstránenie, rekonštrukciu, modernizáciu Verejného vodovodu a Verejnej kanalizácie,</p> <p>(c) vstup, prechod a prejazd peši, motorovými a nemotorovými dopravnými prostriedkami, strojmi a mechanizmami Oprávneného z vecného bremena alebo ním povereným osobám na/cez Pozemky v rozsahu a spôsobom nevyhnutným na výkon činností uvedených v písmene (a) a (b),</p> <p>(d) Pásmo ochrany Verejného vodovodu a Verejnej kanalizácie,</p> <p>a to v rozsahu vyznačenom v Geometrickom pláne č. 636/2022, úradne overený Okresným úradom Senica, katastrálnym odborom pod č. 58/2023 a Geometrickom pláne č. 637/2022, úradne overený Okresným úradom Senica, katastrálnym odborom pod č. 57/2023 v prospech: Bratislavská vodárenská spoločnosť, a.s., IČO 35850370, Prešovská /48, 826 46 Bratislava - mestská časť Ružinov podľa Zmluvy o zriadení vecného bremena V-1028/2023 vklad povolený 17.04.2023, č.z.774/23</p>

Výpis je nepoužitelný na právní úkony

Úrad geodézie, kartografie a katastra Slovenskej republiky
VÝPIS Z KATASTRA NEHNUTEĽNOSTÍ

Okres : 205 Senica
Obec : 504203 Senica
Katastrálne územie : 855006 Senica

Dátum vyhotovenia : 24.1.2024
Čas vyhotovenia : 15:17:54
Údaje platné k : 23.1.2024 18:00:00

Výpis je nepoužiteľný na právne úkony

VÝPIS Z LISTU VLASTNÍCTVA č. 60
ČIASTOČNÝ

ČASŤ A: MAJETKOVÁ PODSTATA

PARCELY registra „C“ nevyžiadané.

Parcely registra „E“ evidované na mape určeného operátu

Počet parcel: 1

Parcelné číslo	Výmera v m ²	Druh pozemku	Pôvodné katastrálne územie	Spoločná nehnuteľnosť	Umiestnenie pozemku
1615/1	1823	Orná pôda		1	1
Iné údaje: Bez zápisu					

Ostatné PARCELY registra „E“ nevyžiadané.

Legenda

Umiestnenie pozemku

1 Pozemok je umiestnený v zastavanom území obce

Spoločná nehnuteľnosť

1 Pozemok nie je spoločnou nehnuteľnosťou

ČASŤ B: VLASTNÍCI A INÉ OPRÁVNENÉ OSOBY Z PRÁVA K NEHNUTEĽNOSTI

Vlastník

Počet vlastníkov: 1

Poradové číslo	Titul, priezvisko, meno, rodné meno / Názov Miesto trvalého pobytu / Sídlo Dátum narodenia, rodné číslo / IČO / Iný identifikačný údaj	Spoluvlastnícky podiel
----------------	--	------------------------

1	Mesto Senica, Štefánikova 1408/56, Senica, PSČ 905 25, SR, IČO: 309974	1/1
Titul nadobudnutia		
<p>Zák.č.138/1991 Zb. PKV 83,5000,1590,1831,1695,521,2-36,1-463,1-5000,1-162,1751,2-5000,0,1-327,1-270,1812,2259,74,1-564,1320,2203,1539,1723,2252,102,1540,759,1060,578,1683,108,1541,2-230,2-1250,1704,655,1111,812,853,1025,1024,1050,535,684,138,2117,1498,1-138,1-461,1720,1705,1632,1634,426,873,934,1598,2237,1,2140,1032,622,996,972,974,59,2081,573,1627,8,2-467,2-248,2-486,2-338,2-318,2-242,2-220,2-368,2-94,2-590,2-232,2-79,2-1712,2-1686,2-252,2-231,2-561,2-61,2-562,2-198,2-199,2-239,2-624,2-240,2-190,2-385,2-593,2-211,2-397,2-238,2-566,2-527,2-151,2-388,2-517,2-446,2-207,2-565,2-564,2-53,2-377,2-10,2-462,2-169,2-21,2-140,2-2,2-192,2-508,2-364,2-335,2-16 Rozhodnutie č.j.:R-10/03-ROEP/Mar Z-423/04 vz. 470/04, Zápis geom.plánu do KN Z - 190/08 vz. 210/08 Zápis do KN Z-148/11 vz. 134/11 Zápis geometrického plánu do KN, R-652/12, č.z.187/13 Rouhodnutie X-25/17, č.z.593/17 Rozhodnutie X-59/2017, č.z.1268/17 Žiadosť o vykonanie zmeny R-511/2017, č.z.2150/17 Žiadosť o zápis geom.plánu č.547/2018, R-343/2018, č.z.1595/18 Žiadosť o zápis stavby Z-2417/2018, č.z.2127/18 Protokol o oprave chyby X-3/2019, č.z.103/19 Žiadosť o zápis geom.plánu č.24/2019, R-239/2019, č.z.1807/19 Žiadosť o zápis geom.plánu č. 5/2020, R-466/2020, č.z.2258/20 Kúpna zmluva č.1040/6132/2021 podľa V-3448/2021 vklad povolený 05.11.2021 č.z.2284/21</p>		
Iné údaje		
Bez zápisu.		
Poznámky		
Bez zápisu.		

Správca

Poradové číslo	Titul, priezvisko, meno, rodné meno / Názov Miesto trvalého pobytu / Sídlo Dátum narodenia, rodné číslo / IČO / Iný identifikačný údaj	K nehnuteľnosti K vlastníkovi
Neevidovaní		

Nájomca

Poradové číslo	Titul, priezvisko, meno, rodné meno / Názov Miesto trvalého pobytu / Sídlo Dátum narodenia, rodné číslo / IČO / Iný identifikačný údaj	K nehnuteľnosti K vlastníkovi
Neevidovaní		

Iná oprávnená osoba

Poradové číslo	Titul, priezvisko, meno, rodné meno / Názov Miesto trvalého pobytu / Sídlo Dátum narodenia, rodné číslo / IČO / Iný identifikačný údaj	K nehnuteľnosti K vlastníkovi
Neevidovaní		

ČASŤ C: ĎARCHY

K nehnuteľnosti K vlastníkovi	Obsah
----------------------------------	-------

Vlastník poradové číslo 1	Vecné bremeno spočívajúce v povinnosti vlastníka zaťaženého pozemku parcela registra E - č.1802,1803/1, 1803/5, a 1804 kat.úz. Senica nad Myjavou strpieť umiestnenie a údržbu pripojky plynu na pozemku parcela registra E č.1802,1803/1, 1803/5, a 1804 kat.úz. Senica nad Myjavou v prospech vlastníka nehnuteľnosti parc.č. 3095/2, 3095/4, 3095/5 a stavby s.č. 1564 na parc.č. 3095/5 kat.územie Senica nad Myjavou tak, ako je to vyznačené na geometrickom pláne č. 507/2007 vyhotoveného spoločnosťou Geospol ,s.r.o. Senica dňa 9.2.2007 podľa V - 818/07 zo dňa 30.4.2007 vz.592/07
Vlastník poradové číslo 1	Vecné bremeno in rem k pozemkom parc.č. 141/9, 141/18, 141/19 v prospech vlastníkov budov so súpi. čís. 453 na parc.č. 140/13, súp.č. 454 na parc.č. 140/15, súp.č. 455 na parc.č. 140/12, , súp.č. 456 na parc.č. 141/11, súp.č. 699 na parc.č. 140/7,140/10,140/14 , súp.č. 700 na parc.č. 141/2,141/3,141/4,141/5, súp.č. 1597 na parc.č. 141/7 ktorému zodpovedá ich právo prechodu a prejazdu cez pozemky parc.č. 141/9 , parc.č. 141/18, parc.č. 141/19 v rozsahu vyznačenom GP.č. 667/08 na oddelenie pozemku parc.č. 141/7, parc.č. 141/13 a vyznačenie vecného bremena práva prechodu a prejazdu cez parc.č. 141/9, parc.č. 141/18, parc.č. 141/19 . Z vecného bremena sú v plnom rozsahu ako vlastníci uvedených budov oprávnení aj nájomcovia nebytových priestorov v budovách , klienti a zamestanci , pracujúci v budovách podľa V - 324/2010 zo dňa 15.3.2010 vz.415/2010
Vlastník poradové číslo 1	<p>Vecné bremeno spočívajúce v držbe a užívaní pozemku pod stavbou, vrátane práva uskutočniť stavbu alebo zmenu stavby na pozemkoch pod stavbou SOŠ Senica na CKN parc.č 1216/32 E-KN 1623/31 - v zmysle ustanovenia § 4 Zákona NR SR č.66/2009 Z.z. tak ako je vyznačené v geom.pláne č. 002/2010 zo dňa 9.2.2010 Ľubomír Fašánek podľa Z - 2608/2009 vz. 700/2010</p> <p>Vecné bremeno podľa § 22 a nasl. Zákona č. 79/1957 Zb. o výrobe, rozvode a spotrebe elektriny (elektrizačný zákon) v spojení s § 69 ods. 10 zákona č. 656/2004 Z.z.o energetike a o zmene niektorých zákonov v prospech spoločnosti ZSE Distribúcia, a.s., IČO: 36 361 518, so sídlom Čulenova 6, 816 47 Bratislava podľa geometrického plánu č. 36 566 497 - 543/2011 na pozemku s parcelným číslom 1908/2, týkajúce sa elektroenergetického 2x110 kV vedenie č. 8202 na trase Rz Senica - Rz Malacky a č. 8877 na trase Rz Senica - ŽSR Zohor, podľa Z-3565/11, zm.č.98/12</p> <p>Vecné bremeno "in rem" v prospech vlastníka pozemku parc.číslo 910/1 záhrada o výmere 208m2, spočívajúce v povinnosti vlastníka pozemku E KN parc.číslo 1623/172 uloženie a prevádzku NN káblovej pripojky v rozsahu vyznačenom v geom.pláne č. 16/2013, v prospech Mgr.Ing.Ján Balga r. Balga nar. 02.09.1967, Ružová 224/5, 905 01 Senica, podľa: Zmluva o zriadení vecného bremena V-1425/13 vklad povolený 28.08.2013, č.z.1310/13</p>
Vlastník poradové číslo 1	<p>Vecné bremeno "in personam" spočívajúceho v povinnosti povinného ako vlastníka zaťaženej nehnuteľnosti strpieť na časti zaťaženej nehnuteľnosti v rozsahu vyznačenom v Geometrickom pláne číslo 22/2016, vyhotoviteľ: Ing. Drahoslava Komárková, GEODÉZIA 906 03 Koválov 257 ako koridor vecného bremena: Pozemok registra E KN parcelné číslo 212, zastavaná plocha a nádvorie o výmere 2628 m2</p> <p>a) zriadenie a uloženie elektroenergetických zariadení, b) užívanie, prevádzkovanie, údržbu, opravy, úpravy, rekonštrukcie, modernizácie a akékoľvek iné stavebné úpravy elektroenergetickej stavby a jej odstránenie v prospech: Západoslovenská distribučná, a.s., IČO 36361518, Čulenova 6, 81647 Bratislava na základe Zmluvy o zriadení vecných bremien a prevzatí záväzku ev.č.oprávneného: 16/744/15/13200/082-ZoS/VB podľa V - 1874/2016 vklad povolený 08.07.2016, č.z.1682/16</p>
Vlastník poradové číslo 1	Vecné bremeno podľa § 22 a nasl. Zákona č. 79/1957 Zb. o výrobe, rozvode a spotrebe elektriny (elektrizačný zákon) v spojení s § 96 ods. 4 zákona č. 251/2012 Z.z. o energetike a o zmene a doplnení niektorých zákonov v prospech spoločnosti Západoslovenská distribučná, a.s., IČO: 36 361 518, so sídlom Čulenova 6, 816 47 Bratislava podľa geometrického plánu č. 36 566 497 - 276/2015 na pozemku s parcelným číslom 1447/16, 1562, 2-2330, 2-2399 týkajúce sa elektroenergetického zariadenia - 1x22 kV VN linka č. 180 na trase Rz Senica - V459 Borský Mikuláš, podľa Z-3125/16, č.z.3344/16
Vlastník poradové číslo 1	<p>Vecné bremeno spočívajúce v povinnosti povinného ako vlastníka nehnuteľnosti - pozemku registra E KN parcelné číslo 1623/172, ostatná plocha o výmere 3953 m2</p> <p>- strpieť existenciu inžinierskych sietí - plynárenských zariadení oprávneného z vecného bremena, ich ochranných a bezpečnostných pásiem, údržbu, prevádzku a rekonštrukcie týchto zariadení a to v rozsahu vymedzenom Geometrickým plánom č. 108/2016 na zriadenie vecného bremena uloženia inžinierskej siete zo dňa 14.09.2016, vyhotoviteľ: GEOMA, spol. s r.o., Potočná 15, 909 01 Skalica</p> <p>a</p> <p>- strpieť prechod a prejazd zamestnancov a vozidiel oprávneného z vecného bremena za účelom údržby a opravy plynárenských zariadení, pričom toto oprávnenie sa v nevyhnutnom rozsahu vzťahuje na celú dotknutú nehnuteľnosť v prospech: SPP - distribúcia, a.s., IČO 35910739, Mlynské Nivy 44/b, 82511 Bratislava podľa Zmluvy o zriadení vecného bremena v prospech tretej osoby V - 3924/2016 vklad povolený 22.12.2016, č.z.3516/16</p>

Vlastník poradové číslo 1	Vecné bremeno podľa § 22 a nasl. Zákona č. 79/1957 Zb. o výrobe, rozvoje a spotrebe elektriny (elektrizačný zákon) v spojení s § 96 ods. 4 zákona č. 251/2012 Z.z. o energetike a o zmene a doplnení niektorých zákonov v prospech spoločnosti Západoslovenská distribučná, a.s., IČO: 36 361 518, so sídlom Čulenova 6, 816 47 Bratislava podľa geometrického plánu č. 35 735 325 - 19-1/2017 na pozemku s parcelným číslom 377/2,378,1908/2 týkajúce sa elektroenergetického zariadenia - 2x22 kV VN linka č. 1084 na trase Senica mesto - TS 6 Silo PNZZ a linka č. 215 na trase Rz Senica - V270 Gbely, podľa Z-935/2017, č.z.1227/17, č.z.2019/17
Vlastník poradové číslo 1	Vecné bremeno podľa § 22 a nasl. Zákona č. 79/1957 Zb. o výrobe, rozvoje a spotrebe elektriny (elektrizačný zákon) v spojení s § 96 ods. 4 zákona č. 251/2012 Z.z. o energetike a o zmene a doplnení niektorých zákonov v prospech spoločnosti Západoslovenská distribučná, a.s., IČO: 36 361 518, so sídlom Čulenova 6, 816 47 Bratislava podľa geometrického plánu č. 36 566 497 - 178/2017 na pozemku s parcelným číslom 1580/36 týkajúce sa elektroenergetického zariadenia - 1x22kV VN linka č. linka č. 1084 na trase Senica mesto - TS 6 Silo PNZZ, podľa Z-1615/2017, č.z.1660/17
Vlastník poradové číslo 1	Vecné bremeno podľa § 22 a nasl. Zákona č. 79/1957 Zb. o výrobe, rozvoje a spotrebe elektriny (elektrizačný zákon) v spojení s § 96 ods. 4 zákona č. 251/2012 Z.z. o energetike a o zmene a doplnení niektorých zákonov v prospech spoločnosti Západoslovenská distribučná, a.s., IČO: 36 361 518, so sídlom Čulenova 6, 816 47 Bratislava podľa geometrického plánu č. 36 566 497 - 300/2016 na pozemku s parcelným číslom 2-2196/1 týkajúce sa elektroenergetického zariadenia - 1x22 kV VN linka č. 215 na trase Rz Senica - V270 Gbely, podľa Z-3657/2017, č.z.253/18
Vlastník poradové číslo 1	Vecné bremeno spočívajúce v povinnosti povinného z vecného bremena na nehnuteľnostiach: pozemku registra E KN parcelné číslo 450/2, ostatná plocha o výmere 1684 m2 strpieť: - existenciu inžinierskych sietí - plynárenských zariadení oprávneného z vecného bremena, ich ochranných a bezpečnostných pásiem, údržbu, prevádzku a rekonštrukcie týchto zariadení a to v rozsahu vymedzenom Geometrickým plánom č. 092/2016 na vyznačenie vecného bremena práva uloženia inžinierskych sietí zo dňa 10.08.2016, vyhotoveného spoločnosťou GEOMA spol. s r.o., Potočná 15, 909 01 Skalica, IČO 31417345, úradne overeného Okresným úradom Senica, katastrálnym odborom pod č. 628/2016 dňa 05.09.2016 a - strpieť prechod a prejazd zamestancov a vozidiel oprávneného z vecného bremena za účelom údržby a opravy plynárenských zariadení, pričom toto oprávnenie sa v nevyhnutnom rozsahu vzťahuje na celú dotknutú nehnuteľnosť, v prospech: SPP - distribúcia, a.s., IČO 35910739, Mlynské Nivy 44/b, 82511 Bratislava, na základe Zmluvy o zriadení vecného bremena v prospech tretej osoby V-181/2018 vklad povolený 09.02.2018, č.z.321/18
Vlastník poradové číslo 1	Vecné bremeno spočívajúce v povinnosti vlastníka pozemku registra E KN parcelné číslo 543, zastavaná plocha a nádvorie o výmere 3625 m2 a pozemku registra E KN parcelné číslo 1615/1, orná pôda o výmere 1823 m2 strpieť v prospech oprávneného z vecného bremena: a) zriadenie a uloženie prípojky vodovodu a splaškovej kanalizácie v rozsahu dielu č. 1 o výmere 211 m2 oddeleného od pozemku registra E KN parcelné číslo 543 a dielu č. 3 o výmere 19 m2 oddeleného od pozemku registra E KN parcelné číslo 1615/1, vyznačenom v Geometrickom pláne č. 23/2017, úradne overenom pod č. 393/2017, b) vstup, prechod a prejazd peši, motorovými a nemotorovými dopravnými prostriedkami na pozemok registra E KN parcelné číslo 543, zastavaná plocha a nádvorie o výmere 3625 m2 a pozemok registra E KN parcelné číslo 1615/1, orná pôda o výmere 1823 m2 za účelom prevádzkovania, údržby, opravy, rekonštrukcie a odstránenia prípojky vodovodu a splaškovej kanalizácie, v prospech: Pavol Ďurina, rodné priezvisko Ďurina, dátum narodenia 01.08.1968, Petrov 448, 69665 Petrov, Česká republika, na základe V-2812/2018 vklad povolený 11.09.2018, č.z.1790/18
Vlastník poradové číslo 1	Vecné bremeno in personam spočívajúce v povinnosti povinného ako vlastníka zaťaženej nehnuteľnosti - pozemku registra E KN parcelné číslo 543, zastavaná plocha a nádvorie o výmere 3625 m2 (ďalej len "zaťažená nehnuteľnosť") strpieť: a) zriadenie a uloženie elektroenergetických zariadení na zaťaženej nehnuteľnosti ako koridor vecných bremien v rozsahu vyznačenom v Geometrickom pláne číslo 24/2017, úradne overený Okresným úradom Senica, katastrálnym odborom pod číslom 394/2017; b) užívanie, prevádzkovanie, údržbu, opravy, úpravy, rekonštrukcie, modernizácie a akékoľvek iné stavebné úpravy elektroenergetických zariadení a ich odstránenie v celom rozsahu zaťaženej nehnuteľnosti v prospech: Západoslovenská distribučná, a.s., IČO 36361518, Čulenova 6, 81647 Bratislava podľa Zmluvy o zriadení vecných bremien v prospech tretej osoby V-3108/2018 vklad povolený 01.03.2019, č.z.520/19
Vlastník poradové číslo 1	Vecné bremena in personam spočívajúce v povinnosti povinného ako vlastníka zaťaženej nehnuteľnosti: pozemok registra E KN parcelné číslo 1580/4, zastavaná plocha a nádvorie o výmere 343 m2, (ďalej len "zaťažená nehnuteľnosť") strpieť na zaťaženej nehnuteľnosti v rozsahu vyznačenom v Geometrickom pláne č. 215/2018, úradne overeným Okresným úradom Senica, katastrálnym odborom pod č. 578/2019 ako koridor vecných bremien: a) zriadenie a uloženie elektroenergetických zariadení, b) užívanie, prevádzkovanie, údržbu, opravy, úpravy, rekonštrukcie, modernizácie a akékoľvek iné stavebné úpravy elektroenergetických zariadení a ich odstránenie, v prospech: Západoslovenská distribučná, a.s., IČO 36361518, Čulenova 6, 81647 Bratislava, na základe Zmluvy o zriadení vecných bremien V-3664/2019 vklad povolený 10.12.2019, č.z.2734/19

Vlastník poradové číslo 1	<p>Vecné bremená "in personam" spočívajúce v povinnosti povinného ako vlastníka pozemku registra E KN parcelné číslo 1623/31, ostatná plocha o výmere 532 m² (ďalej len "zaťažená nehnuteľnosť") strpieť na časti zaťaženej nehnuteľnosti v rozsahu vyznačenom v Geometrickom pláne č. 172/2019, úradne overený Okresným úradom Senica, katastrálnym odborom pod č. 1003/2019 ako koridor vecných bremien:</p> <p>a) zriadenie a uloženie elektroenergetických zariadení;</p> <p>b) užívanie, prevádzkovanie, údržbu, opravy, úpravy, rekonštrukcie, modernizácie a akékoľvek iné stavebné úpravy elektroenergetických zariadení a ich odstránenie,</p> <p>v prospech: Západoslovenská distribučná, a.s., IČO 36361518, Čulcnova 6, 81647 Bratislava, na základe Zmluvy o zriadení vecného bremena V-1003/2020 vklad povolený 27.04.2020, č.z.881/20</p>
Vlastník poradové číslo 1	<p>Vecné bremeno in personam spočívajúce v povinnosti povinného ako vlastníka zaťaženej nehnuteľnosti - pozemku registra E KN parcelné číslo 567/1, ostatná plocha o výmere 1271 m² (ďalej len "zaťažená nehnuteľnosť") strpieť na časti zaťaženej nehnuteľnosti v rozsahu vyznačenom v Geometrickom pláne číslo 455-1/2019, úradne overeným Okresným úradom Senica, katastrálnym odborom pod číslom 1049/2020 ako koridor vecných bremien:</p> <p>a) zriadenie a uloženie elektroenergetických zariadení;</p> <p>b) užívanie, prevádzkovanie, údržbu, opravy, úpravy, rekonštrukcie, modernizácie a akékoľvek iné stavebné úpravy elektroenergetických zariadení a ich odstránenie;</p> <p>v p r o s p e c h:</p> <p>Západoslovenská distribučná, a.s., IČO 36361518, Čulenova 6, 81647 Bratislava na základe Zmluvy o zriadení vecných bremien ev. č. oprávneného: 201604-121752972-VB, V-747/2021 vklad povolený 16.04.2021, č.z. 668/21</p>
Vlastník poradové číslo 1	<p>Vecné bremeno "in rem" spočívajúce v povinnosti povinného z vecného bremena ako vlastníka pozemku registra E KN parcelné číslo 294/2, ostatná plocha o výmere 5350 m² (ďalej len "Povinný pozemok") a každého ďalšieho vlastníka Povinného pozemku strpieť právo oprávnených z vecného bremena ako vlastníkov pozemku registra C KN parcelné číslo 3265/2, ostatná plocha o výmere 2990 m² (ďalej len "Oprávnený pozemok") a každého ďalšieho vlastníka Oprávneného pozemku:</p> <p>a) zriadenie a trvalé uloženie prípojky vodovodu v dĺžke 1,30 m a dažďovej kanalizácie v dĺžke 1,92 m na Povinnom pozemku v rozsahu vyznačenom v Geometrickom pláne číslo 63/2021, úradne overený Okresným úradom Senica, katastrálnym odborom pod číslom G1-731/2021;</p> <p>b) vstup na Povinný pozemok v rozsahu nevyhnutnom na účely prevádzkovania, údržby, opravy, rekonštrukcie a odstránenia prípojky vodovodu a dažďovej kanalizácie na základe Zmluvy o zriadení vecného bremena "IN REM" V-3476/2021 vklad povolený 05.11.2021, č.z. 2299/21</p>

Výpis je nepoužiteľný na právne úkony

Úrad geodézie, kartografie a katastra Slovenskej republiky

VÝPIS Z KATASTRA NEHNUTEĽNOSTÍ

Okres : 205 Senica
Obec : 504203 Senica
Katastrálne územie : 855006 Senica

Dátum vyhotovenia : 24.1.2024
Čas vyhotovenia : 15:17:29
Údaje platné k : 23.1.2024 18:00:00

Výpis je nepoužiteľný na právne úkony

VÝPIS Z LISTU VLASTNÍCTVA č. 60
ČIASŤ ČIERNY

ČASŤ A: MAJETKOVÁ PODSTATA

PARCELY registra „C“ nevyžiadané.

Parcely registra „E“ evidované na mape určeného operátu

Počet parcel: 1

Parcelné číslo	Výmera v m ²	Druh pozemku	Pôvodné katastrálne územie	Spoločná nehnuteľnosť	Umiestnenie pozemku
72	9167	Zastavaná plocha a nádvorie		1	1
Iné údaje: Bez zápisu					

Ostatné PARCELY registra „E“ nevyžiadané.

Legenda

Umiestnenie pozemku

1 Pozemok je umiestnený v zastavanom území obce

Spoločná nehnuteľnosť

1 Pozemok nie je spoločnou nehnuteľnosťou

ČASŤ B: VLASTNÍCI A INÉ OPRÁVNENÉ OSOBY Z PRÁVA K NEHNUTEĽNOSTI

Vlastník

Počet vlastníkov: 1

Poradové číslo	Titul, priezvisko, meno, rodné meno / Názov Miesto trvalého pobytu / Sidlo Dátum narodenia, rodné číslo / IČO / Iný identifikačný údaj	Spoluvlastnícky podiel
----------------	--	------------------------

1	Mesto Senica, Štefánikova 1408/56, Senica, PSČ 905 25, SR, IČO: 309974	1/1
Titul nadobudnutia		
<p>Zák.č.138/1991 Zb. PKV 83,5000,1590,1831,1695,521,2-36,1-463,1-5000,1-162,1751,2-5000,0,1-327,1-270,1812,2259,74,1-564,1320,2203,1539,1723,2252,102,1540,759,1060,578,1683,108,1541,2-230,2-1250,1704,655,1111,812,853,1025,1024,1050,535,684,138,2117,1498,1-138,1-461,1720,1705,1632,1634,426,873,934,1598,2237,1,2140,1032,622,996,972,974,59,2081,573,1627,8,2-467,2-248,2-486,2-338,2-318,2-242,2-220,2-368,2-94,2-590,2-232,2-79,2-1712,2-1686,2-252,2-231,2-561,2-61,2-562,2-198,2-199,2-239,2-624,2-240,2-190,2-385,2-593,2-211,2-397,2-238,2-566,2-527,2-151,2-388,2-517,2-446,2-207,2-565,2-564,2-53,2-377,2-10,2-462,2-169,2-21,2-140,2-2,2-192,2-508,2-364,2-335,2-16 Rozhodnutie č.j.:R-10/03-ROEP/Mar Z-423/04 vz. 470/04, Zápis geom.plmánu do KN Z - 190/08 vz. 210/08 Zápis do KN Z-148/11 vz. 134/11 Zápis geometrického plánu do KN, R-652/12, č.z.187/13 Rouhodnutie X-25/17, č.z.593/17 Rozhodnutie X-59/2017, č.z.1268/17 Žiadosť o vykonanie zmeny R-511/2017, č.z.2150/17 Žiadosť o zápis geom.plánu č.547/2018, R-343/2018, č.z.1595/18 Žiadosť o zápis stavby Z-2417/2018, č.z.2127/18 Protokol o oprave chyby X-3/2019, č.z.103/19 Žiadosť o zápis geom.plánu č.24/2019, R-239/2019, č.z.1807/19 Žiadosť o zápis geom.plánu č. 5/2020, R-466/2020, č.z.2258/20 Kúpna zmluva č.1040/6132/2021 podľa V-3448/2021 vklad povolený 05.11.2021 č.z.2284/21</p>		
Iné údaje		
Bez zápisu.		
Poznámky		
Bez zápisu.		

Správca

Poradové číslo	Titul, priezvisko, meno, rodné meno / Názov Miesto trvalého pobytu / Sídlo Dátum narodenia, rodné číslo / IČO / Iný identifikačný údaj	K nehnuteľnosti K vlastníkovi
Neevidovaní		

Nájomca

Poradové číslo	Titul, priezvisko, meno, rodné meno / Názov Miesto trvalého pobytu / Sídlo Dátum narodenia, rodné číslo / IČO / Iný identifikačný údaj	K nehnuteľnosti K vlastníkovi
Neevidovaní		

Iná oprávnená osoba

Poradové číslo	Titul, priezvisko, meno, rodné meno / Názov Miesto trvalého pobytu / Sídlo Dátum narodenia, rodné číslo / IČO / Iný identifikačný údaj	K nehnuteľnosti K vlastníkovi
Neevidovaní		

ČASŤ C: ĎARCHY

K nehnuteľnosti K vlastníkovi	Obsah
----------------------------------	-------

Vlastník poradové číslo 1	Vecné bremeno spočívajúce v povinnosti vlastníka zaťaženého pozemku parcela registra E - č.1802,1803/1, 1803/5, a 1804 kat.úz. Senica nad Myjavou strpieť umiestnenie a údržbu prípojky plynu na pozemku parcela registra E č.1802,1803/1, 1803/5, a 1804 kat.úz. Senica nad Myjavou v prospech vlastníka nehnuteľnosti parc.č. 3095/2, 3095/4, 3095/5 a stavby s.č. 1564 na parc.č. 3095/5 kat.územie Senica nad Myjavou tak, ako je to vyznačené na geometrickom pláne č. 507/2007 vyhotoveného spoločnosťou Geopol ,s.r.o. Senica dňa 9.2.2007 podľa V - 818/07 zo dňa 30.4.2007 vz.592/07
Vlastník poradové číslo 1	Vecné bremeno in rem k pozemkom parc.č. 141/9 ,141/18, 141/19 v prospech vlastníkov budov so súpi. čís. 453 na parc.č. 140/13, súp.č. 454 na parc.č. 140/15, súp.č. 455 na parc.č. 140/12, , súp.č. 456 na parc.č. 141/11, súp.č. 699 na parc.č. 140/7,140/10,140/14 , súp.č. 700 na parc.č. 141/2,141/3,141/4,141/5, súp.č. 1597 na parc.č. 141/7 ktorému zodpovedá ich právo prechodu a prejazdu cez pozemky parc.č. 141/9 , parc.č. 141/18, parc.č. 141/19 v rozsahu vyznačenom GP.č. 667/08 na oddelenie pozemku parc.č. 141/7, parc.č. 141/13 a vyznačenie vecného bremena práva prechodu a prejazdu cez parc.č. 141/9, parc.č. 141/18, parc.č. 141/19 . Z vecného bremena sú v plnom rozsahu ako vlastníci uvedených budov oprávnení aj nájomcovia nebytových priestorov v budovách , klienti a zamestanci , pracujúci v budovách podľa V - 324/2010 zo dňa 15.3.2010 vz.415/2010
Vlastník poradové číslo 1	<p>Vecné bremeno spočívajúce v držbe a užívaní pozemku pod stavbou, vrátane práva uskutočniť stavbu alebo zmenu stavby na pozemkoch pod stavbou SOŠ Senica na CKN parc.č 1216/32 E-KN 1623/31 - v zmysle ustanovenia § 4 Zákona NR SR č.66/2009 Z.z. tak ako je vyznačené v geom.pláne č. 002/2010 zo dňa 9.2.2010 Ľubomír Fašánek podľa Z - 2608/2009 vz. 700/2010</p> <p>Vecné bremeno podľa § 22 a nasl. Zákona č. 79/1957 Zb. o výrobe, rozvoje a spotrebe elektriny (elektrizačný zákon) v spojení s § 69 ods. 10 zákona č. 656/2004 Z.z.o energetike a o zmene niektorých zákonov v prospech spoločnosti ZSE Distribúcia, a.s., IČO: 36 361 518, so sídlom Čulenova 6, 816 47 Bratislava podľa geometrického plánu č. 36 566 497 - 543/2011 na pozemku s parcelným číslom 1908/2, týkajúce sa elektroenergetického 2x110 kV vedenie č. 8202 na trase Rz Senica - Rz Malacky a č. 8877 na trase Rz Senica - ŽSR Zohor, podľa Z-3565/11, zm.č.98/12</p> <p>Vecné bremeno "in rem" v prospech vlastníka pozemku parc.číslo 910/1 záhrada o výmere 208m2, spočívajúce v povinnosti vlastníka pozemku E KN parc.číslo 1623/172 uloženie a prevádzku NN káblovej prípojky v rozsahu vyznačenom v geom.pláne č. 16/2013, v prospech Mgr.Ing.Ján Balga r. Balga nar. 02.09.1967, Ružová 224/5, 905 01 Senica, podľa: Zmluva o zriadení vecného bremena V-1425/13 vklad povolený 28.08.2013, č.z.1310/13</p>
Vlastník poradové číslo 1	<p>Vecné bremeno "in personam" spočívajúceho v povinnosti povinného ako vlastníka zaťaženej nehnuteľnosti strpieť na časti zaťaženej nehnuteľnosti v rozsahu vyznačenom v Geometrickom pláne číslo 22/2016, vyhotoviteľ: Ing. Drahoslava Komárková, GEODÉZIA 906 03 Koválov 257 ako koridor vecného bremena: Pozemok registra E KN parcelné číslo 212, zastavaná plocha a nádvorie o výmere 2628 m2</p> <p>a) zriadenie a uloženie elektroenergetických zariadení, b) užívanie, prevádzkovanie, údržbu, opravy, úpravy, rekonštrukcie, modernizácie a akékoľvek iné stavebné úpravy elektroenergetickej stavby a jej odstránenie v prospech: Západoslvenská distribučná, a.s., IČO 36361518, Čulenova 6, 81647 Bratislava na základe Zmluvy o zriadení vecných bremien a prevzatí záväzku ev.č.oprávneného: 16/744/15/13200/082-ZoS/VB podľa V - 1874/2016 vklad povolený 08.07.2016, č.z.1682/16</p>
Vlastník poradové číslo 1	Vecné bremeno podľa § 22 a nasl. Zákona č. 79/1957 Zb. o výrobe, rozvoje a spotrebe elektriny (elektrizačný zákon) v spojení s § 96 ods. 4 zákona č. 251/2012 Z.z. o energetike a o zmene a doplnení niektorých zákonov v prospech spoločnosti Západoslvenská distribučná, a.s., IČO: 36 361 518, so sídlom Čulenova 6, 816 47 Bratislava podľa geometrického plánu č. 36 566 497 - 276/2015 na pozemku s parcelným číslom 1447/16, 1562, 2-2330, 2-2399 týkajúce sa elektroenergetického zariadenia - 1x22 kV VN linka č. 180 na trase Rz Senica - V459 Borský Mikuláš, podľa Z-3125/16, č.z.3344/16
Vlastník poradové číslo 1	<p>Vecné bremeno spočívajúce v povinnosti povinného ako vlastníka nehnuteľnosti - pozemku registra E KN parcelné číslo 1623/172, ostatná plocha o výmere 3953 m2</p> <p>- strpieť existenciu inžinierskych sietí - plynárenských zariadení oprávneného z vecného bremena, ich ochranných a bezpečnostných pásiem, údržbu, prevádzku a rekonštrukcie týchto zariadení a to v rozsahu vymedzenom Geometrickým plánom č. 108/2016 na zriadenie vecného bremena uloženia inžinierskej siete zo dňa 14.09.2016, vyhotoviteľ: GEOMA, spol. s r.o., Potočná 15, 909 01 Skalica</p> <p>a</p> <p>- strpieť prechod a prejazd zamestnancov a vozidiel oprávneného z vecného bremena za účelom údržby a opravy plynárenských zariadení, pričom toto oprávnenie sa v nevyhnutnom rozsahu vzťahuje na celú dotknutú nehnuteľnosť v prospech: SPP - distribúcia, a.s., IČO 35910739, Mlynské Nivy 44/b, 825 11 Bratislava podľa Zmluvy o zriadení vecného bremena v prospech tretej osoby V - 3924/2016 vklad povolený 22.12.2016, č.z.3516/16</p>

Vlastník poradové číslo 1	Vecné bremeno podľa § 22 a nasl. Zákona č. 79/1957 Zb. o výrobe, rozvoje a spotrebe elektriny (elektrizačný zákon) v spojení s § 96 ods. 4 zákona č. 251/2012 Z.z. o energetike a o zmene a doplnení niektorých zákonov v prospech spoločnosti Západoslovenská distribučná, a.s., IČO: 36 361 518, so sídlom Čulenova 6, 816 47 Bratislava podľa geometrického plánu č. 35 735 325 - 19-1/2017 na pozemku s parcelným číslom 377/2,378,1908/2 týkajúce sa elektroenergetického zariadenia - 2x22 kV VN linka č. 1084 na trase Senica mesto - TS 6 Silo PNZZ a linka č. 215 na trase Rz Senica - V270 Gbely, podľa Z-935/2017, č.z.1227/17, č.z.2019/17
Vlastník poradové číslo 1	Vecné bremeno podľa § 22 a nasl. Zákona č. 79/1957 Zb. o výrobe, rozvoje a spotrebe elektriny (elektrizačný zákon) v spojení s § 96 ods. 4 zákona č. 251/2012 Z.z. o energetike a o zmene a doplnení niektorých zákonov v prospech spoločnosti Západoslovenská distribučná, a.s., IČO: 36 361 518, so sídlom Čulenova 6, 816 47 Bratislava podľa geometrického plánu č. 36 566 497 - 178/2017 na pozemku s parcelným číslom 1580/36 týkajúce sa elektroenergetického zariadenia - 1x22kV VN linka č. linka č. 1084 na trase Senica mesto - TS 6 Silo PNZZ, podľa Z-1615/2017, č.z.1660/17
Vlastník poradové číslo 1	Vecné bremeno podľa § 22 a nasl. Zákona č. 79/1957 Zb. o výrobe, rozvoje a spotrebe elektriny (elektrizačný zákon) v spojení s § 96 ods. 4 zákona č. 251/2012 Z.z. o energetike a o zmene a doplnení niektorých zákonov v prospech spoločnosti Západoslovenská distribučná, a.s., IČO: 36 361 518, so sídlom Čulenova 6, 816 47 Bratislava podľa geometrického plánu č. 36 566 497 - 300/2016 na pozemku s parcelným číslom 2-2196/1 týkajúce sa elektroenergetického zariadenia - 1x22 kV VN linka č. 215 na trase Rz Senica - V270 Gbely, podľa Z-3657/2017, č.z.253/18
Vlastník poradové číslo 1	Vecné bremeno spočívajúce v povinnosti povinného z vecného bremena na nehnuteľnostiach: pozemku registra E KN parcelné číslo 450/2, ostatná plocha o výmere 1684 m2 strpieť: - existenciu inžinierskych sietí - plynárenských zariadení oprávneného z vecného bremena, ich ochranných a bezpečnostných pásiem, údržbu, prevádzku a rekonštrukcie týchto zariadení a to v rozsahu vymedzenom Geometrickým plánom č. 092/2016 na vyznačenie vecného bremena práva uloženia inžinierskych sietí zo dňa 10.08.2016, vyhotoveného spoločnosťou GEOMA spol. s r.o., Potočná 15, 909 01 Skalica, IČO 31417345, úradne overeného Okresným úradom Senica, katastrálnym odborom pod č. 628/2016 dňa 05.09.2016 a - strpieť prechod a prejazd zamestancov a vozidiel oprávneného z vecného bremna za účelom údržby a opravy plynárenských zariadení, pričom toto oprávnenie sa v nevyhnutnom rozsahu vzťahuje na celú dotknutú nehnuteľnosť, v prospech: SPP - distribúcia, a.s., IČO 35910739, Mlynské Nivy 44/b, 82511 Bratislava, na základe Zmluvy o zriadení vecného bremena v prospech tretej osoby V-181/2018 vklad povolený 09.02.2018, č.z.321/18
Vlastník poradové číslo 1	Vecné bremeno spočívajúce v povinnosti vlastníka pozemku registra E KN parcelné číslo 543, zastavaná plocha a nádvorie o výmere 3625 m2 a pozemku registra E KN parcelné číslo 1615/1, orná pôda o výmere 1823 m2 strpieť v prospech oprávneného z vecného bremena: a) zriadenie a uloženie prípojky vodovodu a splaškovej kanalizácie v rozsahu dielu č. 1 o výmere 211 m2 odčleneného od pozemku registra E KN parcelné číslo 543 a dielu č. 3 o výmere 19 m2 odčleneného od pozemku registra E KN parcelné číslo 1615/1, vyznačenom v Geometrickom pláne č. 23/2017, úradne overenom pod. č. 393/2017, b) vstup, prechod a prejazd peši, motorovými a nemotorovými dopravnými prostriedkami na pozemok registra E KN parcelné číslo 543, zastavaná plocha a nádvorie o výmere 3625 m2 a pozemok registra E KN parcelné číslo 1615/1, orná pôda o výmere 1823 m2 za účelom prevádzkovania, údržby, opravy, rekonštrukcie a odstránenia prípojky vodovodu a splaškovej kanalizácie, v prospech: Pavol Ďurina, rodné priezvisko Ďurina, dátum narodenia 01.08.1968, Petrov 448, 69665 Petrov, Česká republika, na základe V-2812/2018 vklad povolený 11.09.2018, č.z.1790/18
Vlastník poradové číslo 1	Vecné bremeno in personam spočívajúce v povinnosti povinného ako vlastníka zaťaženej nehnuteľnosti - pozemku registra E KN parcelné číslo 543, zastavaná plocha a nádvorie o výmere 3625 m2 (ďalej len "zaťažená nehnuteľnosť") strpieť: a) zriadenie a uloženie elektroenergetických zariadení na zaťaženej nehnuteľnosti ako koridor vecných bremien v rozsahu vyznačenom v Geometrickom pláne číslo 24/2017, úradne overený Okresným úradom Senica, katastrálnym odborom pod číslom 394/2017; b) užívanie, prevádzkovanie, údržbu, opravy, úpravy, rekonštrukcie, modernizácie a akékoľvek iné stavebné úpravy elektroenergetických zariadení a ich odstránenie v celom rozsahu zaťaženej nehnuteľnosti v prospech: Západoslovenská distribučná, a.s., IČO 36361518, Čulenova 6, 81647 Bratislava podľa Zmluvy o zriadení vecných bremien v prospech tretej osoby V-3108/2018 vklad povolený 01.03.2019, č.z.520/19
Vlastník poradové číslo 1	Vecné bremená in personam spočívajúce v povinnosti povinného ako vlastníka zaťaženej nehnuteľnosti: pozemok registra E KN parcelné číslo 1580/4, zastavaná plocha a nádvorie o výmere 343 m2, (ďalej len "zaťažená nehnuteľnosť") strpieť v rozsahu vyznačenom v Geometrickom pláne č. 215/2018, úradne overeným Okresným úradom Senica, katastrálnym odborom pod č. 578/2019 ako koridor vecných bremien: a) zriadenie a uloženie elektroenergetických zariadení, b) užívanie, prevádzkovanie, údržbu, opravy, úpravy, rekonštrukcie, modernizácie a akékoľvek iné stavebné úpravy elektroenergetických zariadení a ich odstránenie, v prospech: Západoslovenská distribučná, a.s., IČO 36361518, Čulenova 6, 81647 Bratislava, na základe Zmluvy o zriadení vecných bremien V-3664/2019 vklad povolený 10.12.2019, č.z.2734/19

Vlastník poradové číslo 1	<p>Vecné bremená "in personam" spočívajúce v povinnosti povinného ako vlastníka pozemku registra E KN parcelné číslo 1623/31, ostatná plocha o výmere 532 m² (ďalej len "zaťažená nehnuteľnosť") strpieť na časti zaťaženej nehnuteľnosti v rozsahu vyznačenom v Geometrickom pláne č. 172/2019, úradne overený Okresným úradom Senica, katastrálnym odborom pod č. 1003/2019 ako koridor vecných bremien:</p> <p>a) zriadenie a uloženie elektroenergetických zariadení;</p> <p>b) užívanie, prevádzkovanie, údržbu, opravy, úpravy, rekonštrukcie, modernizácie a akékoľvek iné stavebné úpravy elektroenergetických zariadení a ich odstránenie,</p> <p>v prospech: Západoslovenská distribučná, a.s., IČO 36361518, Čulenova 6, 81647 Bratislava, na základe Zmluvy o zriadení vecného bremena V-1003/2020 vklad povolený 27.04.2020, č.z.881/20</p>
Vlastník poradové číslo 1	<p>Vecné bremeno in personam spočívajúce v povinnosti povinného ako vlastníka zaťaženej nehnuteľnosti - pozemku registra E KN parcelné číslo 567/1, ostatná plocha o výmere 1271 m² (ďalej len "zaťažená nehnuteľnosť") strpieť na časti zaťaženej nehnuteľnosti v rozsahu vyznačenom v Geometrickom pláne číslo 455-1/2019, úradne overeným Okresným úradom Senica, katastrálnym odborom pod číslom 1049/2020 ako koridor vecných bremien:</p> <p>a) zriadenie a uloženie elektroenergetických zariadení;</p> <p>b) užívanie, prevádzkovanie, údržbu, opravy, úpravy, rekonštrukcie, modernizácie a akékoľvek iné stavebné úpravy elektroenergetických zariadení a ich odstránenie;</p> <p>v p r o s p e c h:</p> <p>Západoslovenská distribučná, a.s., IČO 36361518, Čulenova 6, 81647 Bratislava na základe Zmluvy o zriadení vecných bremien ev. č. oprávneného: 201604-121752972-VB, V-747/2021 vklad povolený 16.04.2021, č.z. 668/21</p>
Vlastník poradové číslo 1	<p>Vecné bremeno "in rem" spočívajúce v povinnosti povinného z vecného bremena ako vlastníka pozemku registra E KN parcelné číslo 294/2, ostatná plocha o výmere 5350 m² (ďalej len "Povinný pozemok") a každého ďalšieho vlastníka Povinného pozemku strpieť právo oprávnených z vecného bremena ako vlastníkov pozemku registra C KN parcelné číslo 3265/2, ostatná plocha o výmere 2990 m² (ďalej len "Oprávnený pozemok") a každého ďalšieho vlastníka Oprávneného pozemku:</p> <p>a) zriadenie a trvalé uloženie prípojky vodovodu v dĺžke 1,30 m a dažďovej kanalizácie v dĺžke 1,92 m na Povinnom pozemku v rozsahu vyznačenom v Geometrickom pláne číslo 63/2021, úradne overený Okresným úradom Senica, katastrálnym odborom pod číslom G1-731/2021;</p> <p>b) vstup na Povinný pozemok v rozsahu nevyhnutnom na účely prevádzkovania, údržby, opravy, rekonštrukcie a odstránenia prípojky vodovodu a dažďovej kanalizácie na základe Zmluvy o zriadení vecného bremena "IN REM" V-3476/2021 vklad povolený 05.11.2021, č.z. 2299/21</p>

Výpis je nepoužiteľný na právne úkony

Senica 23. júna 2023

Výpis zo zápisnice
zo 4. zasadnutia Mestského zastupiteľstva v Senici, konaného dňa
22. júna 2023, na ktorom bolo prijaté:

Uznesenie č. 4/2023/164:

MsZ v Senici

Časť A

a) s c h v a ľ u j e

predaj novozameraného pozemku CKN parc. č. 722/4, druh pozemku zastavaná plocha a nádvorie vo výmere 27 m², ktorý vznikol na základe GP č. 2/2023 na oddelenie pozemku p.č. 722/4 a zriadenie vecného bremena na priznanie práva uloženia inžinierskych sietí na pozemkoch p. č. 722/2 (CKN) a p. č. 4/19, 72, 1615/1 (KN-E) spojením dielov 1, 2 a 3 pričom

- diel 1 vo výmere 15 m² bol oddelený z pozemku EKN parc.č.72, druh pozemku zastavaná plocha a nádvorie vo výmere 9167 m², zapísaného na LV č. 60 pre kat. územie Senica,
- diel 2 vo výmere 1 m² bol oddelený z pozemku EKN parc. č. 1615/1, druh pozemku orná pôda vo výmere 1823 m², zapísaného na LV č. 60 pre kat. územie Senica,
- diel 3 vo výmere 11 m² bol oddelený z pozemku CKN parc. č. 722/2, druh pozemku zastavaná plocha a nádvorie vo výmere 18 m², zapísaného na LV č. 3353 pre kat. územie Senica žiadateľovi: Západoslovenská distribučná, a.s., Čulenova 6, 816 47 Bratislava, IČO: 36 361 518 za cenu v zmysle znaleckého posudku 1070 €.

b) s c h v a ľ u j e

prevod nehnuteľnosti v zmysle zákona č. 138/1991 Zb. o majetku obcí v znení neskorších predpisov § 9a odst. 8 písmeno e/ z dôvodu hodného osobitného zreteľa o ktorom mestské zastupiteľstvo rozhodlo trojpätinovou väčšinou všetkých poslancov.

Pre mesto je uvedený pozemok prebytočný.

Odôvodnenie dôvodu hodného osobitného zreteľa:

Na novozameranom pozemku parc. č. 722/4 bude realizovaná stavba elektroenergetického zariadenia - kiosková distribučná trafostanica, ktorá rozšíri a posilní možnosti napojenia na odber elektrickej energie v danej lokalite mesta.

Hlasovanie : prítomných:17 za:17 proti:0 zdržal sa:0 počet poslancov:19

Časť B

s c h v a ľ u j e

zriadenie vecného bremena in personam na pozemku CKN parc. č. 722/2, druh pozemku zast. plocha a nádvorie vo výmere 18 m² a na pozemkoch EKN parc. č. 72, druh pozemku zast. plocha a nádvorie vo výmere 9167 m², parc. č. 1615/1, druh pozemku orná pôda vo výmere 1823 m², parc. č. 4/19 druh pozemku zast. plocha a nádvorie vo výmere 2509 m² v kat. území Senica v prospech: Západoslovenská

distribučná, a.s., Čulenova 6, 816 47 Bratislava, IČO: 36 361 518, ktoré spočíva v povinnosti vlastníka predmetných pozemkov na časti zaťažených nehnuteľnosťí strpieť:

a/ zriadenie a uloženie elektroenergetických zariadení,

b/ užívanie, prevádzkovanie, údržbu, opravy, úpravy, rekonštrukcie, modernizácie a akékoľvek iné stavebné úpravy elektroenergetických zariadení a ich odstránenie.

Vecné bremeno sa vzťahuje na časti zaťažených nehnuteľností v rozsahu vyznačenom ako

diel 4 vo výmere 8 m² na pozemku EKN parc. č. 1615/1,

diel 5 vo výmere 1 m² a diel 6 vo výmere 10 m² na pozemku EKN parc. č. 72,

diel 7 vo výmere 3 m² na pozemku CKN parc. č. 722/2,

diel 8 vo výmere 2 m² na pozemku EKN parc. č. 4/19

v geometrickom pláne č. 2/2023 na oddelenie pozemku p. č. 722/4 a zriadenie vecného bremena na priznanie práva uloženia inžinierskych sietí na pozemkoch p. č. 722/2 (CKN) a p.č. 4/19, 72, 1615/1 (KN-E).

Vecné bremeno sa zriaďuje na dobu neurčitú za jednorazovú odplatu vo výške 16,20 € za každý aj začatý 1m² výmery vecného bremena, vyznačeného geometrickým plánom č. 2/2023.

Hlasovanie: prítomných:17 za:17 proti:0 zdržal sa:0 počet poslancov:19



Ing. Mgr. Martin Džačovský
primátor mesta Senica

Mesto Senica
Mestský úrad Senica
Štefánikova 1408/56, 905 25 Senica

Senica 15. decembra 2023

Výpis zo zápisnice
z 8. zasadnutia Mestského zastupiteľstva v Senici, konaného dňa
14. decembra 2023, na ktorom bolo prijaté:

Uznesenie č. 8/2023/254:

MsZ v Senici

s c h v a ľ u j e

zmenu časti A uznesenia Mestského zastupiteľstva v Senici č. 4/2023/164 prijatého dňa 22.6.2023 nasledovne:

s a u z n á š a

- a) že nehnuteľný majetok uvedený v bode c) tohto uznesenia je trvale prebytočný majetok v zmysle článku 4 odst. (2) písm. a) a článku 18 odst. (1) Zásad hospodárenia a nakladania s majetkom mesta Senica

Hlasovanie : prítomných:15 za:15 proti:0 zdržal sa:0 počet poslancov:19

s c h v a ľ u j e

- b) spôsob prevodu vlastníctva nehnuteľného majetku uvedeného v bode c) tohto uznesenia ako prevod z dôvodu hodného osobitného zreteľa v zmysle § 9a odst. 15 písmeno f) zákona č. 138/1991 Zb. o majetku obcí v znení neskorších predpisov, ktorý je schválený v článku 10 odst. (3) písm. e) v Zásadách hospodárenia s majetkom mesta Senica ako prevod pozemku za účelom budovania verejnosprospešných stavieb, napr. technickej infraštruktúry; na pozemku bude realizovaná stavba elektroenergetického zariadenia-kiosková distribučná stanica, ktorá rozšíri a posilní možnosti napojenia na odber elektrickej energie v danej lokalite mesta

- c) odplatný zmluvný prevod nehnuteľného majetku:

novozameraný pozemok CKN parc. č. 722/4, druh pozemku zastavaná plocha

a nádvorie vo výmere 27 m², ktorý vznikol na základe GP č.2/2023 na oddelenie pozemku

p.č. 722/4 a zriadenie vecného bremena na priznanie práva uloženia inžinierskych sietí na pozemkoch p. č. 722/2 (CKN) a p. č. 4/19, 72, 1615/1 (KN-E) spojením dielov 1, 2 a 3 pričom

- diel 1 vo výmere 15 m² bol odčlenený z pozemku EKN parc. č. 72, druh pozemku zastavaná plocha a nádvorie vo výmere 9167 m², zapísaného na LV č. 60 pre kat. územie Senica

- diel 2 vo výmere 1 m² bol odčlenený z pozemku EKN parc. č. 1615/1, druh pozemku orná pôda vo výmere 1823 m², zapísaného na LV č. 60 pre kat. územie Senica

- diel 3 vo výmere 11 m² bol odčlenený z pozemku CKN parc. č. 722/2, druh pozemku zastavaná plocha a nádvorie vo výmere 18 m², zapísaného na LV č. 3353 pre kat. územie Senica

žiadateľovi: Západoslovenská distribučná, a.s., Čulenova 6, 816 47 Bratislava,

IČO: 36 361 518 za cenu v zmysle znaleckého posudku 1070 €.


Hlasovanie : prítomných:16 za:16 proti:0 zdržal sa:0 počet poslancov:19

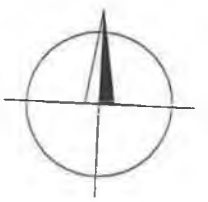
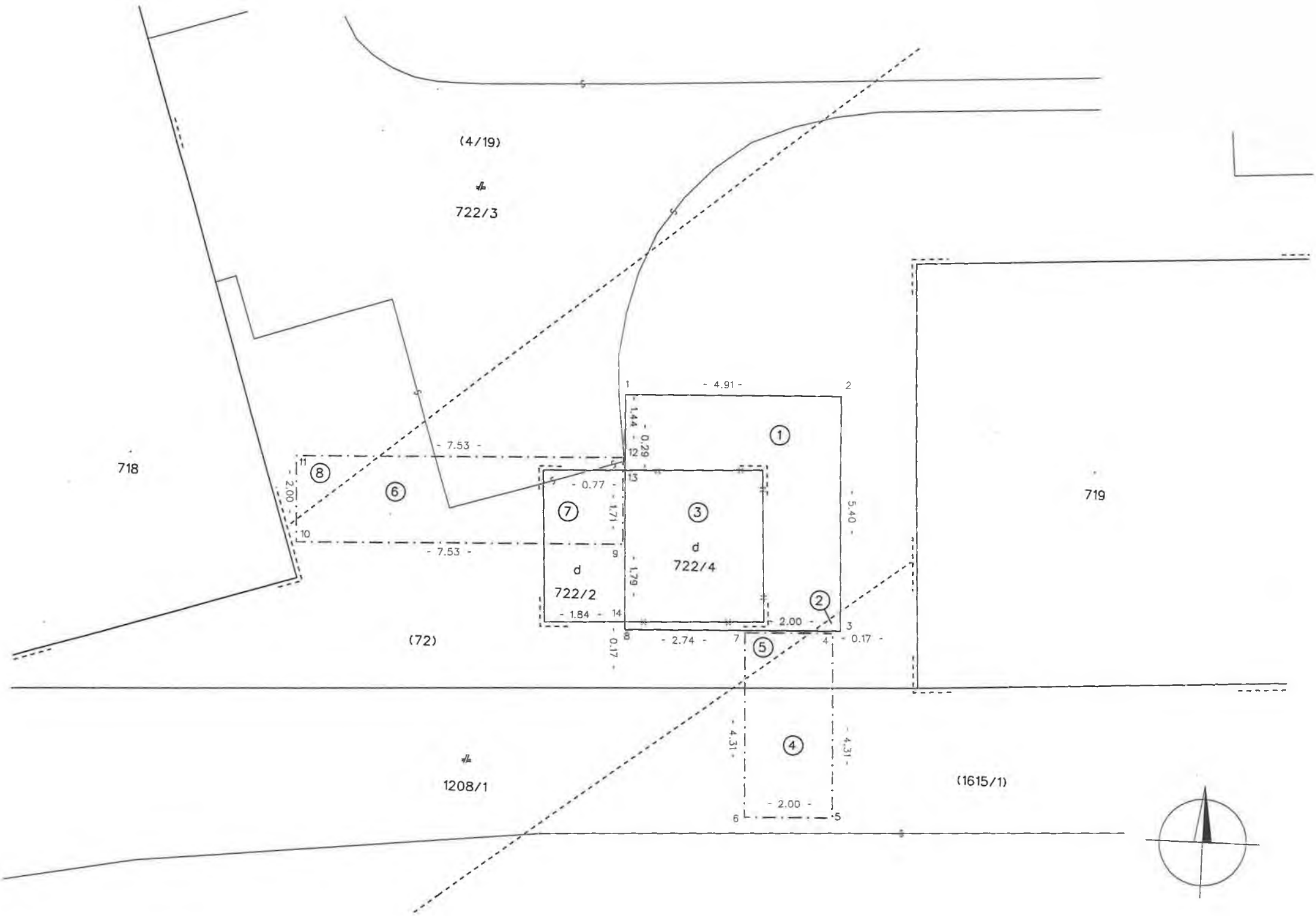


Ing. Mgr. Martin Džačovský
primátor mesta Senica

Spoplatnené podľa
zákona 145/95 Z.z.
sumou ...

Geometrický plán je podkladom na právne úkony keď údaje doterajšieho stavu výkazu výmer sú zhodné s údajmi platných výpisov z katastra nehnuteľností.

Vyhotoviteľ HÍLEK a spol., a.s. Vajanského 24 905 01 Senica IČO: 36239542 t.č.: +421905988608 e-mail: geodet@hilek.sk		Kraj Trnavský	Okres Senica	Obec Senica
		Kat. územie Senica	Číslo plánu 2/2023	Mapový list č. Senica 9-1/43
		GEOMETRICKÝ PLÁN na oddelenie pozemku p.č.722/4 a zriadenie vecného bremena na priznanie práva uloženia inžinierskych sietí na pozemkoch p.č.722/2 (CKN) a p.č.4/19, 72, 1615/1 (KN-E)		
Vyhotovil		Autorizačne overil		Úradne overil Meno Ing. Drahoslava KOMÁRKOVÁ
Dňa 30.3.2023	Meno Vladimír Čech	Dňa 30.3.2023	Meno Ing. Vladimír Nemeč	Dňa 23. 06. 2023
Nové hranice boli v prírode označené drevenými kolíkmi		Náležitostami a presnosťou zodpovedá predpisom		Úradne overené podľa § 9 zákona, NR SR č.215/1995 Z. z. o geodézii a kartografii.
Záznam podrobného merania (meračský náčrt) č. 6289				
Súradnice bodov označených číslami a ostatné meračské údaje sú uložené vo všeobecnej dokumentácii.				



Výkaz výmer

Doterajší stav			Zmeny						Nový stav			Vlastník (Iná opráv. osoba) adresa , (sídlo)	
Číslo parcely		Výmera m ²	Druh pozemku	Diel	k parcele číslo	m ²	od parcely číslo	m ²	Číslo parcely	Výmera m ²	Druh pozemku kód		
LV	KN-E												KN-C
Stav právny													
3353		722/2	18	zast.pl.	3	722/4	11		722/2	7	zast.pl. 18	doterajší	
60	72		9167	zast.pl.	1	722/4	15		(72	9152	zast.pl.)	doterajší	
60	1615/1		1823	orná p.	2	722/4	1		(1615/1	1822	orná p.)	doterajší	
					1			72		15			
					2			1615/1		1			
					3			722/2		11	zast.pl. 18	doterajší	
spolu			11008					27		27			
Vyčíslenie rozsahu vecného bremena													
60	1615/1		1823	orná p.	4			1615/1	8	(1615/1	1823	orná p.)	doterajší
60	72		9167	zast.pl.	5			72	1	(72	9167	zast.pl.)	doterajší
					6			72	10				
3353		722/2	18	zast.pl.	7			722/2	3	722/2	18	zast.pl. 18	doterajší
3353	4/19		2509	zast.pl.	8			4/19	2	(4/19	2509	zast.pl.)	doterajší
spolu			13517								24		13517
Stav podľa registra C KN													
3353		722/2	18	zast.pl.					722/2	7	zast.pl. 18	ako v stave právnom	
									722/4	27	zast.pl. 18	detto	
-		722/3	2302	zast.pl.					722/3	2286	zast.pl. 22	doterajší	
-		1208/1	6582	zast.pl.					1208/1	6582	zast.pl. 22	doterajší	
spolu			8902								8902		
<p>Poznámka : Zriaďuje sa vecné bremeno práva uloženia inžinierskej siete (elektrické vedenie) vo vyznačenom rozsahu na pozemku parcela registra C KN č. 722/2 a pozemkoch parcely registra KN-E č. 4/19, 72 a 1615/1 v prospech Západoslovenske distribučnej a.s..</p>													
<p>Legenda : kód spôsobu využívania</p> <p>18 Pozemok, na ktorom je dvor</p> <p>22 Pozemok, na ktorom je postavená inžinierska stavba – cestná, miestna a účelová komunikácia, lesná cesta, poľná cesta, chodník, nekryté parkovisko a ich súčasť</p>													