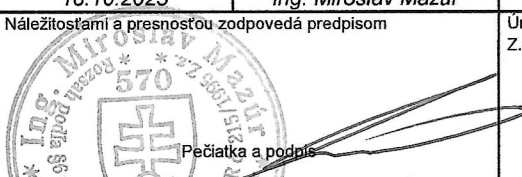



TT - GEO, s.r.o.
 Jazdecká ulica 8570/33
 917 08 Trnava
 IČO: 44 521 847
 IČ DPH: SK2022732613
 tel.: 0905 939 473

SPOPLATNENÉ
 PODĽA ZÁKONA
 č. 145/1995 Z. z.

Geometrický plán je podkladom na právne úkony, keď údaje doterajšieho stavu výkazu výmer sú zhodné s údajmi platných výpisov z katastra nehnuteľností

Vyhoviteľ TT-GEO, s.r.o. Jazdecká ulica 8570/33 917 08 Trnava mazumiro@gmail.com IČO: 44521847		Kraj Trnavský	Okres Trnava	Obec Trnava
		Kat. územie Trnava	Číslo plánu 112/2023	Mapový list č. TRNAVA 4-9/22
GEOMETRICKÝ PLÁN na vyznačenie práva uloženia inžinierskej siete na pozemkoch p.č. 8847, 524/1 a 537/10				
Vyhoviteľ		Autorizačne overil		Úradne overil Meno: Ing. Eva Sýkorová
Dňa: 18.10.2023	Meno: Ing. Miroslav Mazúr	Dňa: 18.10.2023	Meno: Ing. Miroslav Mazúr	Dňa: 25-10-2023 Číslo: G1-1289/2023
Nové hranice boli v prírode označené neboli označené		Náležitostami a presnosťou zodpovedá predpisom		Úradne overené podľa § 9 zákona NR SR č. 215/1995 Z.z. o geodézii a kartografii
Záznam podrobného merania (meračský náčrt) č. 13643				
Súradnice bodov označených číslami a ostatné meračské údaje sú uložené vo všeobecnej dokumentácii				

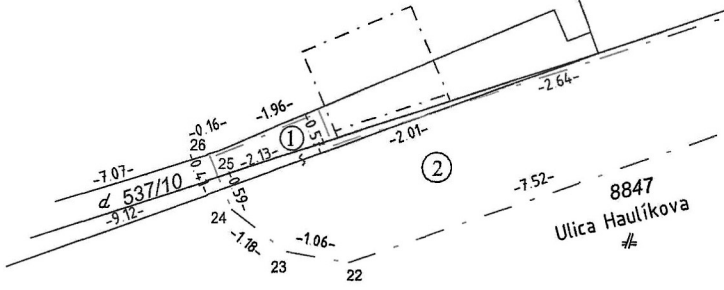
VÝKAZ VÝMER

Doterajší stav					Zmeny					Nový stav					
Číslo			Výmera		Druh pozemku	Diel číslo	k parcele číslo	m ²	od parcely číslo	m ²	Číslo parcely	Výmera		Druh pozemku	Vlastník, (iná opráv. osoba) adresa, (sídlo)
PK vložky	parcely		ha	m ²								ha	m ²		
LV	PK	KN													
Stav právny je totožný s registrom															
C KN															
9331		537/10	50		zast.pl.	1			537/10	1	537/10	50		zast.pl. 18	PRI SYNAGÓGE s.r.o., Halenárska 408/3 Trnava
5000		8847	731		zast.pl.	2			8847	133	8847	731		zast.pl. 22	Mesto Trnava Hlavná 1 Trnava
4		524/1	640		záhrada	3			524/1	10	524/1	640		záhrada 4	Mesto Trnava Hlavná 1 Trnava
Spolu:			1421							144		1421			
Legenda: kód spôsobu využívania						18 - Pozemok, na ktorom je dvor 22 - Pozemok, na ktorom je postavená inžinierska stavba - cestná, miestna a účelová komunikácia, lesná cesta, poľná cesta, chodník, nekryté parkovisko a ich súčasť 4 - Pozemok prevažne v zastavanom území obce alebo v záhradkárskej osade, na ktorom sa pestuje zelenina, ovocie, okrasná nízka a vysoká zeleň a iné poľnohospodárske plodiny									
Poznámka: Zriaďuje sa vecné bremeno na priznanie práva uloženia inžinierskych sietí na parc.č. 8847, 524/1 a 537/10 vo vyznačenom rozsahu v uvedených dieloch v prospech Západoslovenská distribučná a.s.															

Detail "A"

537/9

537/8



8847
Ulica Haulikova
#

535/5

536/3

d
537/33

d
537/32

d
537/31

d
537/30

537/37 d

d
537/35

d
537/36

537/9

d
537/41

d
537/34

d
537/38

537/10

537/8

-1.97-

-4.02-

-1.01-

-5.20-

-0.33-

-4.84-

-6.56-

-16.98-

-4.85-

-10.89-

1

Detail "A"

8842/1

Ulica Haulikova

538/2

538/1

8842/18

