

Geometrický plán je podkladom na právne úkony, keď údaje doterajšieho stavu výkazu výmer sú zhodné s údajmi platných výpisov z katastra nehnuteľností.

Geodetic spol. s r. o. Dunajská 10, 040 01 Košice tel.: 0907 / 664731 www.geodetic-ke.sk IČO : 31691501		Kraj	Košický	Okres	Košice - okolie	Obec	Čaňa
		Kat. územie	Čaňa	Číslo plánu	440/2022	Mapový list č.	XXXIII-16-5
		GEOMETRICKÝ PLÁN					
Vyhotovil		Autorizačne overil			Úradne overil		
Dňa:		Meno:		Dňa:		Meno:	
		Imrich Lukács				Ing. Lucia Kárpátová	
Nové hranice boli v prírode označené inžinierskou sieťou		Náležitostami a			Úradne overené podľa § 8 zákona NR SR č. 215/1995 Z.z. o geodézii a kartografii		
Záznam podrobného merania (meračský náčrt) č. 3599							
Súradnice bodov označených číslami a ostatné meračské údaje sú uložené vo všeobecnej dokumentácii							

Výkaz výmer

Výkaz výmer																
Doterajší stav					Zmeny					Nový stav						
Pkn.	Listu vložky vlastn.	Číslo			Druh pozemku	Výmera		D i e l	k parcele číslo	od parcely číslo	m ²	Číslo parcely	Výmera		Druh pozemku	Vlastník (iná opráv. osoba) adresa, (sídlo)
		PK	KN - E	KN - C		ha	m ²						ha	m ²		
	4201			1684/6	záhrada							1684/6	263	záhrada 4	doterajší	
	4451		900		zastav. plocha							(900)	5 5777	zastav. plocha	detto	
Spolu :													5 6040			
										Stav podľa registra C KN						
	4201			1684/6	záhrada							1684/6	263	záhrada 4	doterajší	
				1812	zastav. plocha							1812	1 1842	zastav. plocha 22	detto	
Spolu :													1 2105			

Poznámky:

Parcela č. 1812 sa nachádza v ochrannom pásme chránené vtácie územie, druh chránenej nehnuteľnosti 108


Zriaďuje sa vecné bremeno na priznanie práva uloženia inžinierskych sietí na p.č. 900 reg. KN-E a p.č. 1684/6 reg. KN-C v prospech vlastníka (resp. správcu) inžinierskych sietí

Legenda:

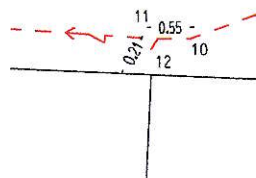
- Kód spôsobu využívania 4 - Pozemok prevažne v zastavanom území obce alebo v záhradkárskej osade, na ktorom sa pestuje zelenina, ovocie, okrasná nízka a vysoká zeleň a iné poľnohospodárske plodiny
- 22 - Pozemok na ktorom je postavená inžinierska stavba - cestná, miestna a účelová komunikácia, lesná cesta, poľná cesta, chodník, nekryté parkoviisko a ich súčasti

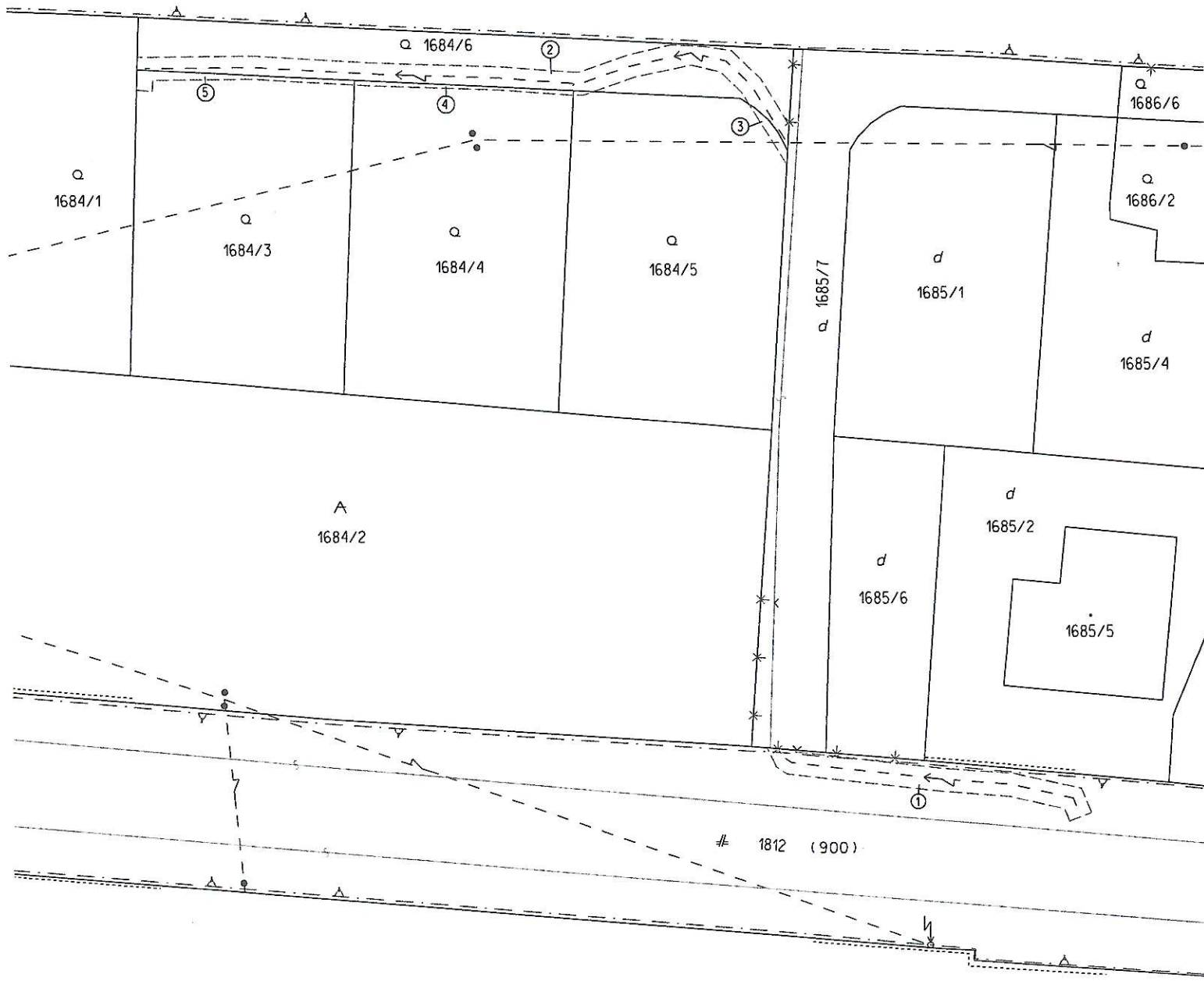


Detail "A"



Detail "B"





Q
1684/1

Q
1684/3

Q
1684/4

Q
1684/5

Q 1684/6

Q
1686/6

Q
1686/2

d
1685/4

d
1685/1

A
1684/2

d
1685/2

d
1685/6

1685/5

Q 1685/7

1812 (900)

5

4

3

2

1